

1	Noviembre 2022			
0	Julio 2022			
Versión	Fecha	Elaborado por	Revisado por	Aprobado por
 Grupo Energía Bogotá UPME 04-2014 REFUERZO SUROCCIDENTAL A 500 kV PROYECTO LA VIRGINIA – ALFÉREZ ESTUDIO DE IMPACTO AMBIENTAL				
Capítulo 5.3 - CARACTERIZACIÓN MEDIO SOCIOECONÓMICO 5.3.7 COMPONENTE POLÍTICO -ORGANIZATIVO PARTE 2 				
ESCALA SIN	FORMATO Carta	CÓDIGO GEB: EEB-U414-CT102150-L380-HSE-2007		
		CÓDIGO CONTRATISTA: 04517.01-INF-LI-EAMB-0016.PDF		

TABLA DE CONTENIDO

5.3.7.2.2. Análisis unidades territoriales

5.3.7.2.2.1. Unidades territoriales municipio de Pereira

5.3.7.2.2.2. Unidades territoriales municipio de Cartago

5.3.7.2.2.3. Unidades territoriales municipio de Obando

5.3.7.2.2.4. Unidades territoriales municipio de La Victoria

5.3.7.2.2.5. Unidades territoriales municipio de Zarzal

5.3.7.2.2.6. Unidades territoriales en el municipio de Bugalagrande

5.3.7.2.2.7. Unidades territoriales en el municipio de Andalucía

5.3.7.2.2.8. Unidades territoriales en el municipio de Tuluá

5.3.7.2.2.9. Unidades territoriales en el municipio de San Pedro

5.3.7.2.2.10. Unidades territoriales en el municipio de Guadalajara de Buga

5.3.7.2.2.11. Unidades territoriales en el municipio de Guacarí

5.3.7.2.2.12. Unidades territoriales en el municipio de Ginebra

5.3.7.2.2.13. Unidades territoriales en el municipio de El Cerrito

5.3.7.2.2.14. Unidades territoriales en el municipio de Pradera

5.3.7.2.2.15. Unidades territoriales en el municipio de Candelaria

5.3.7.2.2.16. Unidades territoriales en el municipio de Palmira

5.3.7.2.2.17. Unidades territoriales en el municipio de Cali

LISTA DE TABLAS

Tabla 110. Participación en procesos electorales, vereda La Paz.

Tabla 111. Participación en procesos electorales, vereda Azufral.

Tabla 112. Junta directiva JAC sector el Progreso

Tabla 113. Junta directiva JAC sector El Cofre

Tabla 114. Junta directiva JAC sector El Porvenir

Tabla 115. Junta directiva JAC sector Las Camelias

Tabla 116. Junta directiva JAC sector Los Almendros

Tabla 117. Junta directiva JAC sector María Auxiliadora

Tabla 118. Junta directiva JAC sector Puente Plano

Tabla 119. Junta directiva JAC sector San Isidro

Tabla 120. Participación en procesos electorales, corregimiento San Isidro.

Tabla 121. Junta directiva JAC centro poblado Coloradas

Tabla 122. Junta directiva JAC vereda El Guayabo

Tabla 123. Participación en procesos electorales, corregimiento Coloradas.

Tabla 124. Junta directiva JAC corregimiento La Grecia

Tabla 125. Participación en procesos electorales, corregimiento La Grecia.

Tabla 126. Junta directiva JAC centro poblado Modín

Tabla 127. Junta directiva JAC vereda Chara

Tabla 128. Junta directiva JAC vereda Oriente

Tabla 129. Participación en procesos electorales, corregimiento Modín.

Tabla 130. Junta directiva JAC centro poblado Piedras de Moler

Tabla 131. Junta directiva JAC vereda Buena Vista

Tabla 132. Participación en procesos electorales, corregimiento Piedras de Moler.

Tabla 133. Junta directiva JAC centro poblado San Isidro

Tabla 134. Junta directiva JAC vereda El Porvenir

Tabla 135. Junta directiva JAC vereda El Crucero

Tabla 136. Junta directiva JAC centro poblado El Sande

Tabla 137. Participación en procesos electorales, corregimiento San Isidro.

Tabla 138. Junta directiva JAC centro poblado Villa Rodas

Tabla 139. Junta directiva JAC vereda Buenos Aires

Tabla 140. Junta directiva JAC vereda Playa Rica

Tabla 141. Participación en procesos electorales, corregimiento Villa Rodas.

Tabla 142. Junta directiva JAC corregimiento de Frías

Tabla 143. Participación en procesos electorales, corregimiento de Frías.

Tabla 144. Participación en procesos electorales, vereda Sierra Mocha.

Tabla 145. Junta directiva JAC vereda Salem

Tabla 146. Participación en procesos electorales, vereda Salem.

Tabla 147. Participación en procesos electorales, Corregimiento Holguín.

Tabla 148. Junta directiva JAC Corregimiento Taguales

Tabla 149. Participación en procesos electorales, corregimiento Taguales

Tabla 150. Junta directiva JAC Corregimiento Miravalles

Tabla 151. Participación en procesos electorales, corregimiento Miravalles

Tabla 152. Junta directiva JAC sector Alto

Tabla 153. Junta directiva JAC Sector Comuneros

Tabla 154. Participación en procesos electorales, corregimiento Vallejuelo.

Tabla 155. Junta directiva JAC corregimiento La Paila

Tabla 156. Participación en procesos electorales, corregimiento La Paila

Tabla 157. Participación en procesos electorales, corregimiento Paila Arriba

Tabla 158. Junta directiva JAC vereda Raicerros

Tabla 159. Participación en procesos electorales, vereda Raicerros

Tabla 160. Junta directiva JAC corregimiento Pardo

Tabla 161. Participación en procesos electorales, corregimiento Pardo

Tabla 162. Junta directiva JAC barrio San Vicente

Tabla 163. Participación en procesos electorales, barrio San vicente

Tabla 164. Junta directiva JAC, corregimiento La Iberia

Tabla 165. Participación en procesos electorales, corregimiento La Iberia

Tabla 166. Junta directiva JAC vereda Colonia Grande

Tabla 167. Participación en procesos electorales, vereda Colonia Grande

Tabla 168. Participación en procesos electorales, vereda Colonia Pequeña

Tabla 169. Participación en procesos electorales, vereda Potrerillo

Tabla 170. Junta directiva JAC vereda El Brasil

Tabla 171. Participación en procesos electorales, vereda El Brasil

Tabla 172. Participación en procesos electorales, vereda Puente Zinc

Tabla 173. Junta directiva JAC, corregimiento Angosturas

Tabla 174. Participación en procesos electorales, corregimiento Angosturas

Tabla 175. Junta directiva JAC, corregimiento Guaqueros

Tabla 176. Participación en procesos electorales, corregimiento Guaqueros

Tabla 177. Junta directiva JAC, corregimiento Platanares

Tabla 178. Participación en procesos electorales, corregimiento Platanares

Tabla 179. Junta directiva JAC, corregimiento Naranjal

Tabla 180. Participación en procesos electorales, corregimiento Naranjal

Tabla 181. Participación en procesos electorales, Vereda El Edén

Tabla 182. Junta directiva JAC, vereda Los Mates

Tabla 183. Participación en procesos electorales, vereda Los Mates

Tabla 184. Junta directiva JAC, vereda Los Positos

Tabla 185. Participación en procesos electorales, vereda Los Pocitos

Tabla 186. Junta directiva JAC vereda La María

Tabla 187. Junta directiva JAC vereda La Primavera

Tabla 188. Junta directiva JAC vereda Los Medios

Tabla 189. Participación en procesos electorales, corregimiento La María.

Tabla 190. Junta directiva JAC centro poblado corregimiento Monterrey

Tabla 191. Junta directiva JAC vereda Miravalles

Tabla 192. Participación en procesos electorales, corregimiento Monterrey.

Tabla 193. Junta directiva JAC, corregimiento Puente Rojo

Tabla 194. Participación en procesos electorales, corregimiento Puente Rojo

Tabla 195. Junta directiva JAC, corregimiento Alto de Guacas

Tabla 196. Participación en procesos electorales, corregimiento Alto de Guacas

Tabla 197. Junta directiva JAC, corregimiento Alto de la Julia

Tabla 198. Participación en procesos electorales, corregimiento Alto de la Julia

Tabla 199. Junta directiva JAC, vereda Chafalote

Tabla 200. Participación en procesos electorales, vereda Chafalote

Tabla 201. Junta directiva JAC, corregimiento Sonso

Tabla 202. Participación en procesos electorales, corregimiento Sonso

Tabla 203. Participación en procesos electorales, vereda San Antonio

Tabla 204. Junta directiva JAC, vereda Barranco Alto

Tabla 205. Participación en procesos electorales, vereda Barranco Alto

Tabla 206. Junta directiva JAC, vereda Barranco Bajo

Tabla 207. Participación en procesos electorales, vereda Barranco Bajo

Tabla 208. Junta directiva JAC, vereda Patio Bonito

Tabla 209. Participación en procesos electorales, vereda Patio Bonito

Tabla 210. Junta directiva JAC, vereda La Selva

Tabla 211. Participación en procesos electorales, vereda La Selva

Tabla 212. Junta directiva JAC, vereda Bello Horizonte

Tabla 213. Participación en procesos electorales, vereda Bello Horizonte

Tabla 214. Junta directiva JAC, vereda La Cuesta

Tabla 215. Participación en procesos electorales, vereda La Cuesta

Tabla 216. Participación en procesos electorales, vereda El Florido

Tabla 217. Junta directiva JAC, vereda Zabaletas

Tabla 218. Participación en procesos electorales, vereda Zabaletas

Tabla 219. Junta directiva JAC, vereda Pajonales

Tabla 220. Participación en procesos electorales, vereda Pajonales

Tabla 221. Junta directiva JAC, vereda San Isidro

Tabla 222. Participación en procesos electorales, vereda San Isidro

Tabla 223. Presidentes JAC, barrios corregimiento el Placer

Tabla 224. Junta directiva JAC, corregimiento Bolo Hartonal

Tabla 225. Participación en procesos electorales, corregimiento Bolo Hartonal

Tabla 226. Junta directiva JAC, corregimiento Buchitolo

Tabla 227. Participación en procesos electorales, corregimiento Buchitolo

Tabla 228. Junta directiva JAC, corregimiento El Arenal

Tabla 229. Participación en procesos electorales, corregimiento El Arenal

Tabla 230. Junta directiva JAC, corregimiento El Arenal

Tabla 231. Participación en procesos electorales, corregimiento El Cabuyal

Tabla 232. Junta directiva JAC, corregimiento El Tiple

Tabla 233. Participación en procesos electorales, corregimiento El Tiple

Tabla 234. Junta directiva JAC centro poblado y su área rural aledaña

Tabla 235. Junta directiva JAC sector Brisas del Frayle

Tabla 236. Participación en procesos electorales, corregimiento La Regina

Tabla 237. Junta directiva JAC, corregimiento San Joaquín

Tabla 238. Participación en procesos electorales, corregimiento San Joaquín

Tabla 239. Junta directiva JAC, corregimiento Madre Vieja

Tabla 240. Participación en procesos electorales, corregimiento Madre Vieja

Tabla 241. Junta directiva JAC, corregimiento La Herradura

Tabla 242. Participación en procesos electorales, corregimiento La Herradura

Tabla 243. Junta directiva JAC, vereda La Bolsa

Tabla 244. Participación en procesos electorales, vereda La Bolsa

Tabla 245. Junta directiva JAC, corregimiento Boyacá

Tabla 246. Participación en procesos electorales, corregimiento Boyacá

Tabla 247. Junta directiva JAC, corregimiento Aguaclara

Tabla 248. Participación en procesos electorales, corregimiento Aguaclara

Tabla 249. Junta directiva JAC, corregimiento Guayabal

Tabla 250. Participación en procesos electorales, corregimiento Guayabal

Tabla 251. Junta directiva JAC, corregimiento La Pampa

Tabla 252. Participación en procesos electorales, corregimiento La Pampa

Tabla 253. Junta directiva JAC, corregimiento Amaime

Tabla 254. Participación en procesos electorales, corregimiento Amaime

Tabla 255. Junta directiva JAC, vereda El Estero

Tabla 256. Participación en procesos electorales, vereda El Estero

Tabla 257. Conformación UPR 5 Cuenca del río Cauca

LISTA DE FIGURAS

Figura 33. Vereda La Paz en relación con las obras del Proyecto

Figura 34. Vereda Azufral en relación con las obras del Proyecto

Figura 35. Corregimiento Puerto Caldas en relación con las obras del Proyecto

Figura 36. Límite veredal, vereda El Guayabo

Figura 37. Corregimiento Coloradas en relación con las obras del Proyecto

Figura 38. Corregimiento La Grecia

Figura 39. Corregimiento Modín en relación con las obras del Proyecto

Figura 40. Corregimiento Piedra de Moler en relación con las obras del Proyecto

Figura 41. Corregimiento San Isidro en relación con las obras del Proyecto

Figura 42. Corregimiento Villa Rodas en relación con las obras del Proyecto

Figura 43. Corregimiento Frías en relación con las obras del Proyecto

Figura 44. Resultado del ejercicio de límites veredales, vereda Sierra Mocha

Figura 45. Vereda Sierra Mocha y Vereda Salem, corregimiento El Chuzo

Figura 46. Resultado del ejercicio de límites veredales, vereda Salem

Figura 47. Vereda Sierra Mocha y Vereda Salem, corregimiento El Chuzo

Figura 48. Corregimiento Holguín en relación con las obras del Proyecto

Figura 49. Corregimiento Taguales en relación con las obras del Proyecto

Figura 50. Corregimiento Miravalles en relación con las obras del Proyecto

Figura 51. Corregimiento Vallejuelo en relación con las obras del Proyecto

Figura 52. Corregimiento La Paila en relación con las obras del Proyecto

Figura 53. Corregimiento Paila Arriba en relación con las obras del Proyecto

Figura 54. Resultado del ejercicio de límites veredales, vereda Raiceros

Figura 55. Corregimiento Pardo en relación con las obras del Proyecto

Figura 56. Ubicación Barrio San Vicente en la cabecera municipal de Andalucía.

Figura 57. Corregimiento La Iberia en relación con las obras del Proyecto

Figura 58. Mapa cartográfico entregado por la Alcaldía de Tuluá, corregimiento La

Marina

Figura 59. Límite veredal Colonia Grande

Figura 60. Vereda Colonia Grande en relación con las obras del Proyecto

Figura 61. Mapa cartográfico entregado por la Alcaldía de Tuluá, corregimiento La Marina

Figura 62. Límite veredal Colonia Pequeña

Figura 63. Vereda Colonia Pequeña en relación con las obras del Proyecto

Figura 64. Mapa cartográfico entregado por la Alcaldía de Tuluá, corregimiento El Picacho

Figura 65. Límite veredal Potrerillo

Figura 66. Vereda Potrerillo en relación con las obras del Proyecto

Figura 67. Mapa cartográfico entregado por la Alcaldía de Tuluá, corregimiento Mateguadua

Figura 68. Límite veredal El Brasil

Figura 69. Vereda El Brasil y demás veredas que conforman el corregimiento de Mateguadua, que hacen parte del AI.

Figura 70. Vereda El Brasil en relación con las obras del Proyecto

Figura 71. Mapa cartográfico entregado por la Alcaldía de Tuluá, corregimiento Mateguadua

Figura 72. Límite veredal Puente Zinc

Figura 73. Vereda Puente Zinc y demás veredas que conforman el corregimiento de Mateguadua, que hacen parte del AI.

Figura 74. Polígono de la vereda Puente Zinc ajustada de acuerdo con los límites municipales de Tuluá y San Pedro

Figura 75. Vereda Puente Zinc en relación con las obras del Proyecto

Figura 76. Corregimiento Angosturas en relación con las obras del Proyecto

Figura 77. Corregimiento Guaqueros en relación con las obras del Proyecto

Figura 78. Corregimiento Platanares en relación con las obras del Proyecto

Figura 79. Corregimiento Naranjal en relación con las obras del Proyecto

Figura 80. Resultado del ejercicio de límites veredales, vereda El Edén

-
- Figura 81. Vereda El Edén en relación con las obras del Proyecto*
- Figura 82. Resultado del ejercicio de límites veredales, vereda Los Mates*
- Figura 83. Vereda Los Mates en relación con las obras del Proyecto*
- Figura 84. Resultado del ejercicio de límites veredales, vereda Los Positos*
- Figura 85. Vereda Los Positos en relación con las obras del Proyecto*
- Figura 86. Corregimiento La María en relación con las obras del Proyecto*
- Figura 87. Corregimiento Monterrey en relación con las obras del Proyecto*
- Figura 88. Corregimiento Puente Rojo en relación con las obras del Proyecto*
- Figura 89. Corregimiento Alto de Guacas en relación con las obras del Proyecto*
- Figura 90. Corregimiento Alto de la Julia en relación con las obras del Proyecto*
- Figura 91. Vereda Chafalote en relación con las obras del Proyecto*
- Figura 92. Vereda El Tablazo en relación con las obras del Proyecto*
- Figura 93. Corregimiento Sonso en relación con las obras del Proyecto*
- Figura 94. Vereda San Antonio en relación con las obras del Proyecto*
- Figura 95. Vereda Barranco Alto en relación con las obras del Proyecto*
- Figura 96. Vereda Barranco Bajo en relación con las obras del Proyecto*
- Figura 97. Vereda Patio Bonito en relación con las obras del Proyecto*
- Figura 98. Vereda La Selva en relación con las obras del Proyecto*
- Figura 99. Vereda Bello Horizonte en relación con las obras del Proyecto*
- Figura 100. Vereda La Cuesta en relación con las obras del Proyecto*
- Figura 101. Vereda Loma Gorda en relación con las obras del Proyecto*
- Figura 102. Figura 68 Resultado del ejercicio de límites veredales, vereda El Florido*
- Figura 103. Vereda El Florido y demás veredas que conforman el corregimiento de Santa Elena, que hacen parte del AI.*
- Figura 104. Vereda El Florido en relación con las obras del Proyecto*
- Figura 105. Figura 68 Resultado del ejercicio de límites veredales, vereda Zabaletas*
- Figura 106. Vereda Zabaletas y demás veredas que conforman el corregimiento de Santa Elena, que hacen parte del AI.*
-

-
- Figura 107. Vereda Zabaletas en relación con las obras del Proyecto*
- Figura 108. Vereda Pajonales y demás veredas que conforman el corregimiento de Santa Elena, que hacen parte del AI.*
- Figura 109. Vereda Pajonales en relación con las obras del Proyecto*
- Figura 110. Resultado del ejercicio de límites veredales, vereda San Isidro*
- Figura 111. Vereda San Isidro y demás veredas que conforman el corregimiento de Santa Elena, que hacen parte del AI.*
- Figura 112. Vereda San Isidro en relación con las obras del Proyecto*
- Figura 113. Resultado del ejercicio de límites veredales, vereda Amaimito*
- Figura 114. Vereda San Isidro y demás veredas que conforman el corregimiento de Santa Elena, que hacen parte del AI.*
- Figura 115. Vereda Amaimito en relación con las obras del Proyecto*
- Figura 116. Corregimiento El Placer en relación con las obras del Proyecto*
- Figura 117. Corregimiento Bolo Hartonal en relación con las obras del Proyecto*
- Figura 118. Corregimiento Buchitolo en relación con las obras del Proyecto*
- Figura 119. Corregimiento El Arenal en relación con las obras del Proyecto*
- Figura 120. Corregimiento El Cabuyal en relación con las obras del Proyecto*
- Figura 121. Corregimiento El Tiple en relación con las obras del Proyecto*
- Figura 122. Corregimiento La Regina en relación con las obras del Proyecto*
- Figura 123. Corregimiento San Joaquín en relación con las obras del Proyecto*
- Figura 124. Corregimiento Madre Vieja en relación con las obras del Proyecto*
- Figura 125. Corregimiento La Herradura en relación con las obras del Proyecto*
- Figura 126. Resultado del ejercicio de límites veredales, vereda La Bolsa*
- Figura 127. Vereda La Bolsa en relación con las obras del Proyecto*
- Figura 128. Corregimiento Boyacá en relación con las obras del Proyecto*
- Figura 129. Corregimiento Aguacalara en relación con las obras del Proyecto*
- Figura 130. Corregimiento Guayabal en relación con las obras del Proyecto*
- Figura 131. Corregimiento La Pampa en relación con las obras del Proyecto*
- Figura 132. Corregimiento Amaime en relación con las obras del Proyecto*
-

Figura 133. Vereda El Estero en relación con las obras del Proyecto

Figura 134. Área hasta el año 2017 del Corregimiento El Hormiguero al sur oriente de Cali.

Figura 135. Localización UPU 12 Valle de Lili

Figura 136. Localización de la Unidad de Expansión Urbana o UPU 15

Figura 137. Localización Unidad de Planificación Rural 5 Cuenca del río Cauca y en ella la Zona de Reserva Agrícola

Figura 138. Vereda Zona de Reserva Agrícola en relación con las obras del Proyecto

En este sentido, la vereda cuenta con una organización de propietarios llamada Promalavar, la cual se encuentra en funcionamiento hace 26 años, está integrada por 200 asociados, sin embargo no es una forma de organización comunitaria ya que no realizan ningún tipo de gestión como comunidad sino de interés de los propietarios como la administración de la vía. El representante legal es el señor Ramiro Mejía.

En cuanto a instituciones públicas la administración municipal de Pereira hace presencia a través de la corregiduría en el territorio, la cual corresponde a una persona que se constituye en el enlace social.

- Instancias y mecanismos de participación

En cuanto a los mecanismos de participación en la vereda, la comunidad puede hacer uso permanente de este derecho a través de conformación de veedurías, participación en instancias de decisión, comités, entre otros. La asociación Promalavar participa en la construcción de los Planes de Desarrollo municipales.

Con relación a la participación en procesos electorales, en la Tabla 110 se resume la participación, motivaciones y puestos de votación en la vereda.

Tabla 110. Participación en procesos electorales, vereda La Paz.

Unidad Territorial	¿La comunidad participa en los procesos electorales?	¿Qué motiva o desmotiva la participación en las elecciones?	¿Donde vota la población de la unidad territorial?
La Paz	Si	S/I	En el corregimiento Cerritos

Fuente: Ficha territorial INGETEC 2021.

Es de resaltar que en la vereda resultó electo el señor Federico Drews como Alcalde municipal de Pereira en el año 1961; adicionalmente entre los años 2014-2018 fue elegido el señor Rubén antonio Moráles como comunero en la vereda, de acuerdo con información de la comunidad, esta figura es la representación de la comunidad rural en las Junta Administradoras Locales, que les permiten un diálogo directo con las administraciones municipales.

- Vereda Azufral (UT 02)

La vereda Azufral en el municipio de Pereira se encuentra delimitada en el ordenamiento territorial del municipio, está conformada por aproximadamente siete predios, los cuales pertenecen a la familia Sanint - Buitrago y cuya actividad económica es la ganadería.

En la Figura 34 se puede observar la ubicación de la vereda en relación con las obras del Proyecto.

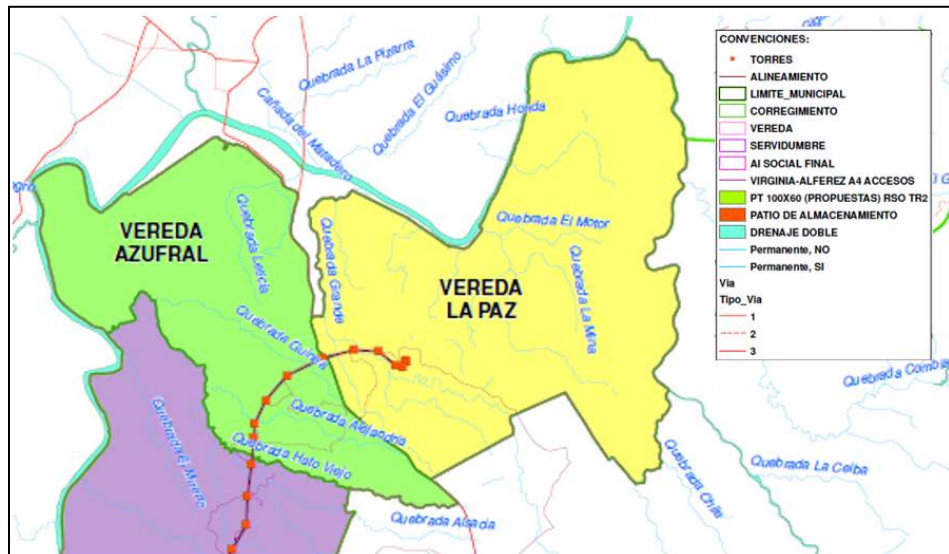


Figura 34. Vereda Azufral en relación con las obras del Proyecto

- Instituciones públicas, organizaciones privadas, intervención de tipo social, participación y representatividad de organizaciones e instituciones

En la vereda Azufral, debido a su dinámica de poblamiento y de crecimiento, la cual ha estado ligada siempre a la misma familia, no se generaron dinámicas organizativas como en la mayoría de las unidades territoriales del área de influencia, por lo que no se ha visto la necesidad de conformar una Junta de Acción Comunal o alguna organización social para tratar temas o suplir necesidades en común. Sin embargo, debido a las actividades económicas que se realizan en la vereda, los propietarios pertenecen a la Cooperativa de Ganaderos y Agricultores de Risaralda (COODEGAR) y al Comité de Ganaderos del Centro (en Pereira). En cuanto a instituciones públicas la administración municipal de Pereira hace presencia a través de la corregiduría en el territorio, la cual corresponde a una persona que se constituye en el enlace social.

- Instancias y mecanismos de participación

Respecto a los mecanismos de participación ciudadana, la población puede hacer uso permanente de este derecho a través de conformación de veedurías, participación en instancias de decisión, comités, derechos de petición, entre otros. La población de la vereda no participa de manera comunitaria en ninguna instancia de participación ni en la construcción de planes de desarrollo municipal o concejos territoriales rurales.

Con relación a la participación en procesos electorales, en la Tabla 111 se resume la participación, motivaciones y puestos de votación en la vereda.

Tabla 111. Participación en procesos electorales, vereda Azufral.

Unidad Territorial	¿La comunidad participa en los procesos electorales?	¿Qué motiva o desmotiva la participación en las elecciones?	¿Donde vota la población de la unidad territorial?
Azufral	Si	S/I	En el corregimiento Caimalito y/o en Pereira

Fuente: Entrevista con el señor Felibre Butrago Sanint. 2021

- Corregimiento Puerto Caldas (UT 03)

El corregimiento Puerto Caldas en el municipio de Pereira se encuentra conformado por ocho sectores: sector El Progreso, sector El Porvenir, sector El Cofre, sector Las Camelias, sector Los Almendros, sector San Isidro, sector Puente Blanco, y sector María Auxiliadora.

En la Figura 35 se puede observar la ubicación del corregimiento en relación con las obras del Proyecto.

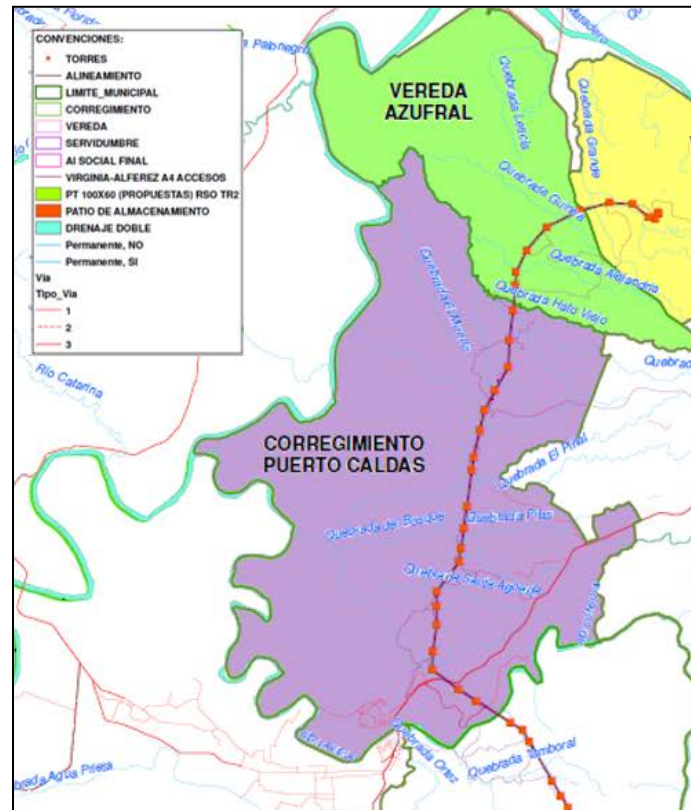


Figura 35. Corregimiento Puerto Caldas en relación con las obras del Proyecto

- Instituciones públicas, organizaciones privadas, intervención de tipo social, participación y representatividad de organizaciones e instituciones

Desde el plano oficial y como ocurre en la mayoría de municipios en Colombia, la organización comunitaria oficial y con mayor presencia son las Juntas de Acción Comunal (JAC). El trabajo de las JAC se funda principalmente en atender o buscar los mecanismos y relaciones estratégicas para atender las problemáticas de los barrios, veredas, sectores o corregimientos, así como contribuir al mejoramiento de las condiciones materiales de vida en términos de la satisfacción de necesidades colectivas. Es la organización de base más extensa y a su vez más diversa en la medida que su existencia no responde a una unidad territorial, sino a las formas de organización comunitaria.

En el corregimiento Puerto Caldas existen ocho JAC, las cuales corresponden a los ocho sectores que conforman el corregimiento.

Con relación al sector El Progreso, cuenta con JAC está conformada hace aproximadamente 25 años y actualmente cuenta con 75 afiliados. La asistencia promedio

a las sesiones es de 20 personas (6%). Se realizan reuniones cada seis meses, a las que se convoca por medio de voz a voz.

En la Tabla 112 se registra la junta directiva de la JAC y los comités conformados para el desarrollo de las diferentes actividades que realiza la organización.

Tabla 112. Junta directiva JAC sector el Progreso

Cargo	Nombre	Comités
Presidente	Elcy Muñóz	<ul style="list-style-type: none"> ● Deportes ● Salud ● Trabajo
Vicepresidente	-	
Tesorero	Paola Victoria	
Fiscal	Delsy Galarza	
Secretario	-	

Fuente: Ficha territorial INGETEC 2020.

Actualmente en el sector se encuentran en ejecución las obras del alcantarillado nuevo y el muro de contención, lideradas por las ocho JAC del corregimiento y se está gestionando ante la alcaldía un proyecto para el mejoramiento del servicio de energía eléctrica.

En el sector las actividades que cuentan con mayor participación de la comunidad son aquellas comunitarias impulsadas por las JAC como novenas y actividades de recreación y esparcimiento.

Finalmente, en el sector hacen presencia programas gubernamentales y locales como familias en acción (Gobierno nacional), casa sana (Alcaldía de Pereira) y país humano, programas que buscan mejorar la calidad de vida de su población objeto. No se identifica otra organización social o comunitaria en el sector.

En cuanto al sector El Cofre, cuenta con JAC la cual está conformada hace aproximadamente 10 años y actualmente cuenta con 12 afiliados, sin embargo a pesar de estar constituida legalmente, no se encuentra activa desde el 2018 debido a falta de iniciativa de la comunidad.

En la Tabla 20 se registra la junta directiva de la JAC sector El Cofre.

Tabla 113. Junta directiva JAC sector El Cofre

Cargo	Nombre	Comités
Presidente	James Martínez	N.A.
Vicepresidente	Dona Ruby	
Tesorero	-	
Fiscal	-	
Secretario	Olga Lucía	

Fuente: Ficha territorial INGETEC 2020.

Actualmente no se encuentran gestionando o desarrollando ningún proyecto comunitario ni de importancia para la comunidad. Sin embargo, en el año 2018 se realizaron obras de mejoramiento del alcantarillado con apoyo de la empresa Aguas y Aguas.

La comunidad manifiesta que no se realizan actividades comunitarias como campeonatos de fútbol o celebraciones de fechas, ya que no hay lazos comunitarios fuertes.

Adicionalmente, en el sector no se identifican otras organizaciones sociales o comunitarias que tengan injerencia en el territorio; sin embargo se identifica la presencia de proyectos gubernamentales tales como Adulto Mayor y Familias en Acción, los cuales consisten en ayudas económicas para la población más vulnerable.

Con relación al sector El Porvenir, cuenta con JAC la cual está conformada desde 1961, actualmente cuenta con 54 afiliados y hay una baja participación comunitaria, ya que a las reuniones asisten generalmente entre 7 y 10 personas. Se realizan reuniones una vez al mes, las cuales se llevan a cabo en la casa de algún vecino, a las que se convoca por medio de voz a voz y llamada celular.

Según la representante de la junta, dentro de los proyectos más relevantes que se han ejecutado, se encuentran la construcción de escaleras comunitarias, iluminación del espacio público y un paradero de bus, acciones que se adelantaron con el apoyo de la alcaldía municipal y algunos políticos. Adicionalmente, el evento más significativo para la comunidad fué la construcción del acueducto ya que fué un beneficio para toda la comunidad.

En la Tabla 21 se registra la junta directiva de la JAC, y los comités conformados para el desarrollo de las diferentes actividades que realiza la organización.

Tabla 114. Junta directiva JAC sector El Porvenir

Cargo	Nombre	Comités
Presidente	Ferney Sánchez	<ul style="list-style-type: none"> - Conciliación - Salud - Deportes
Vicepresidente	Leonardo Rodríguez	
Tesorero	Aida castillo	
Fiscal	Ricardo Puerta	
Secretario	Jhon Jairo Londoño	

Fuente: Ficha territorial INGETEC 2020.

El sector está en proceso de implementar un proyecto para la pavimentación de la vía principal, el cual se gestiona con la Alcaldía municipal.

Dentro de las actividades que cuentan con mayor participación de la comunidad se destacan las novenas, el día de los niños y el día de la madre, además de aquellos eventos en los que se reparten ayudas para la comunidad.

Por otra parte, es importante resaltar que en el sector existe el Grupo Nueva Era, de carácter social, cuyo propósito es realizar capacitaciones con los niños, está conformado hace 16 años y cuenta con 15 integrantes. Su representante legal es la señora Eulalia Aguilar.

Finalmente, en el sector hay presencia de proyectos gubernamentales y locales tales como el PAE (Programa de Alimentación Escolar) a cargo del ICBF, Ingreso Solidario, Adulto Mayor y Familias en Acción, programas del Estado que apoyan económicamente a las personas más vulnerables.

Con relación al sector Las Camelias, cuenta con JAC la cual está conformada hace 50 años y actualmente cuenta con 14 afiliados. La asistencia promedio a las sesiones es de 10 a 12 personas. Se realizan reuniones cada mes en la caseta comunal, a las que se convoca por medio de voz a voz y Whatsapp.

Según el representante de la junta, el proyecto representativo que ha logrado la JAC la nomenclatura de las casas, el cual benefició a toda la comunidad.

En la Tabla 115 se registra la junta directiva de la JAC y los comités conformados para el desarrollo de las diferentes actividades que realiza la organización.

Tabla 115. Junta directiva JAC sector Las Camelias

Cargo	Nombre	Comités
Presidente	Heriberto arias	- Deportes
Vicepresidente	Evelio Calvo	
Tesorero	Hernán Grajales	
Fiscal	Fernando	
Secretario	-	

Fuente: Ficha territorial INGETEC 2020.

Actualmente no se encuentra en desarrollo ningún proyecto comunitario, las actividades que se realizan con mayor frecuencia y participación de la comunidad es la entrega de regalos a los niños en diciembre

Finalmente, en el sector no existen organizaciones sociales o comunitarias diferentes a la JAC; sin embargo, hay proyectos nacionales o gubernamentales que se desarrollan en el sector tales como el PAE (Programa de Alimentación Escolar) del ICBF, Familias en acción, Adulto Mayor, e ingreso Solidario, los cuales apoyan a las familias más vulnerables con subsidios económicos.

En cuanto al sector Los Almendros, cuenta con JAC la cual está conformada hace 20 años y aunque no se cuenta con el dato exacto de los afiliados, la asistencia promedio a las sesiones es entre 20 y 30 personas. Se realizan dos reuniones al mes en la corregiduría, a las que se convoca por medio de Whatsapp. Sin embargo debido a la pandemia por COVID -19, a partir del año 2019 no se ejecuta ningún proyecto en el sector ni se realizan actividades de la JAC, por lo que los comités no se encuentran activos. En este sentido, uno de los proyectos en gestión es la reactivación de la JAC.

En la Tabla 116 se registra la junta directiva de la JAC y los comités conformados para el desarrollo de las diferentes actividades que realiza la organización.

Tabla 116. Junta directiva JAC sector Los Almendros

Cargo	Nombre	Comités
Presidente	Ricardo Esquivel	No se encuentran activos
Vicepresidente	-	
Tesorero	-	
Fiscal	Aliria Ladino	
Secretario	-	

Fuente: Ficha territorial INGETEC 2020.

Actualmente no se encuentra en desarrollo ningún proyecto comunitario, las actividades que se realizan con mayor frecuencia y participación de la comunidad son las recreativas promovidas por la Alcaldía y la entrega de mercados.

Finalmente, en el sector no existen organizaciones sociales o comunitarias diferentes a la JAC; sin embargo, hay proyectos o programas nacionales o gubernamentales que se desarrollan en el sector tales como Ingreso Solidario, sopas calientes y entregas de mercados los cuales apoyan a las familias más vulnerables.

Con relación al sector María Auxiliadora, cuenta con JAC la cual está conformada hace aproximadamente 40 años y actualmente cuenta con 138 afiliados. La asistencia promedio a las sesiones es de 25 personas, lo que implica una baja participación teniendo en cuenta los afiliados. Se realizan cinco reuniones por año en la Y, a las que se convoca por medio de voz a voz.

De acuerdo con información de líderes y de la comunidad, en el sector no se encuentran realizando ni planeando o gestionando ningún proyecto, obra o actividad.

En la Tabla 117 se registra la junta directiva de la JAC y los comités conformados para el desarrollo de las diferentes actividades que realiza la organización.

Tabla 117. Junta directiva JAC sector María Auxiliadora

Cargo	Nombre	Comités
Presidente	Gabriel Rodríguez	S/I
Vicepresidente	Wilson Ramírez (Delegado)	
Tesorero	Nayibe Colorado	
Fiscal	-	
Secretario	Patricia Betancur	

Fuente: Ficha territorial INGETEC 2020.

En el sector la actividad que cuenta con mayor participación de la comunidad son las fiestas de los campesinos organizadas por la alcaldía de Pereira.

Finalmente, en el sector no existen organizaciones sociales o comunitarias a diferencia de la JAC; sin embargo hacen presencia programas gubernamentales y locales como PAE (Programa de Alimentación Escolar) del ICBF, Adulto Mayor y comedores comunitarios del estado, programas que buscan mejorar la calidad de vida de su población objeto.

En cuanto al sector Puente Blanco, cuenta con JAC la cual está conformada hace aproximadamente 20 años y actualmente cuenta con 16 afiliados, lo que implica una participación baja, teniendo en cuenta que en el sector hay 1500 personas. Se realizan reuniones cada dos meses, y el promedio de participación es de 36 personas, a las reuniones se convoca por perifoneo o voz a voz.

De acuerdo con información de la comunidad, actualmente se encuentran en ejecución dos proyectos: el mejoramiento del puesto de salud con apoyo de la alcaldía municipal, y el mejoramiento del alcantarillado con la empresa Aguas y Aguas.

En la Tabla 20 se registra la junta directiva de la JAC y los comités conformados para el desarrollo de las diferentes actividades que realiza la organización.

Tabla 118. Junta directiva JAC sector Puente Planco

Cargo	Nombre	Comités
Presidente	Bladimir tilano	<ul style="list-style-type: none"> - Conciliación - Deportes - Obras
Vicepresidente	José aval Oroasco	
Tesorero	Hernand Parra	
Fiscal	-	
Secretario	-	

Fuente: Ficha territorial INGETEC 2020.

Adicional a los proyectos mencionados anteriormente, la comunidad manifiesta que hay dos proyectos que ya culminaron pero que fueron de gran importancia para la comunidad: la pavimentación de la vía el cual duró dos años y lo ejecutó la alcaldía municipal y la

instalación del gas domiciliario a cargo de la empresa prestadora del servicio. Adicionalmente, se encuentran gestionando la construcción de una caseta comunal con la alcaldía municipal, sin embargo se ha dilatado el proceso.

Finalmente, en el sector no se identifican otras organizaciones sociales o comunitarias que tengan injerencia en el territorio; sin embargo se identifica la presencia de proyectos gubernamentales tales como PAE (Programa de alimentación escolar) a cargo del ICBF y el subsidio de ingreso solidario, los cuales atienden a la población más vulnerable.

Por último, en cuanto al sector San Isidro, cuenta con JAC la cual está conformada desde 1964, aunque no se conocen los datos del total de afiliados a la JAC, cuenta con un promedio de asistencia de entre 50 y 60 personas a las reuniones que se convocan. Sin embargo desde el año 2020 no se realizan reuniones de las JAC debido a la pandemia por COVID - 19. A las reuniones se convoca por perifoneo o voz a voz y se realizan en la calle ya que no cuentan con un espacio comunitario.

De acuerdo con información de la comunidad, actualmente no hay proyectos en ejecución, sin embargo hay obras de ampliación del alcantarillado que no se han culminado.

En la Tabla 20 se registra la junta directiva de la JAC y los comités conformados para el desarrollo de las diferentes actividades que realiza la organización.

Tabla 119. Junta directiva JAC sector San Isidro

Cargo	Nombre	Comités
Presidente	Orlando Barbosa	<ul style="list-style-type: none"> - Salud - Educación - Deportes - Obras
Vicepresidente	Herminson Gómez	
Tesorero	María Efigenia La Torre	
Fiscal	Gustavo García	
Secretario	Yorlady Bernal	

Fuente: Ficha territorial INGETEC 2020.

Adicional a los proyectos mencionados anteriormente, la comunidad manifiesta que hay un proyecto que ya culminó pero que fueron de gran importancia para la comunidad y fue la conexión al acueducto, el cual benefició a toda la comunidad.

Finalmente, en el sector se identificó la Fundación Arcoiris, cuyo objetivo es prestar apoyo comunitario a través de procesos formativos, esta fundación funciona hace 6 años y tiene 60 integrantes, y su representante legal es la señora Dora Ilda.

Adicionalmente se identifica la presencia de proyectos gubernamentales tales como PAE (Programa de alimentación escolar) a cargo del ICBF y sopitas calientes, de 0 a siempre, e ingreso solidario, que buscan apoyar a las comunidades más vulnerables.

- Instancias y mecanismos de participación

En cuanto a los mecanismos de participación en el corregimiento Puerto Caldas, la comunidad puede hacer uso permanente de este derecho a través del Plan de Desarrollo Territorial y el Consejo Municipal de Desarrollo Rural. En el caso de los sectores El Porvenir, El Progreso, Las Camelias y Los Almendros, la comunidad participa en los Consejos Municipales de Desarrollo Territorial, en la construcción de los Planes Desarrollo Municipal y en los Consejos Territoriales de planeación para la construcción de los planes de ordenamiento territorial.

En los sectores El Cofre, María Auxiliadora, Puente Blanco y San Isidro la comunidad no participa en la toma de decisiones ni en la construcción de diferentes documentos de ordenamiento territorial.

Con relación a la participación en procesos electorales, en la Tabla 1201 se resume la participación, motivaciones y puestos de votación para los diferentes sectores que conforman el corregimiento.

Tabla 120. Participación en procesos electorales, corregimiento San Isidro.

Unidad Territorial	¿La comunidad participa en los procesos electorales?	¿Qué motiva o desmotiva la participación en las elecciones?	¿Donde vota la población de la unidad territorial?
Sector el Progreso	Si	Desmotiva el jincumplimiento de los candidatos	Escuela Enrique Millán R Corregimiento Puerto Caldas
Sector el Cofre	Si	Desmotiva la corrupción	En el sector El Cofre
Sector el Porvenir	Si	Desmotiva la poca ayuda o inversión de los políticos	Escuela Enrique Millán R Corregimiento Puerto Caldas
Sector Las Camelias	Si	Desmotiva que los políticos sólo tienen en cuenta a las comunidades en épocas electorales	Escuela Enrique Millán R Corregimiento Puerto Caldas
Sector Los Almendros	Si	Motivan las promesas de los candidatos Desmotiva el incumplimiento de estas	Escuela Enrique Millán R Corregimiento Puerto Caldas y en Cartago
Sector María auxiliadora	Si	Motivan los regalos de quienes se postulan Desmotiva la falta de compromiso	Escuela Enrique Millán R Corregimiento Puerto Caldas
Sector Puente	Si	Desmotivan las promesas	Escuela Enrique Millán R

Blanco		incumplidas	Corregimiento Puerto Caldas
Sector San Isidro	Si	S/I	Escuela Enrique Millán R Corregimiento Puerto Caldas

Fuente: Ficha territorial INGETEC 2020.

En el sector San Isidro, actualmente se encuentra electo un comunero (representante de la JAL), sin embargo la población desconoce las propuestas del señor Víctor Tabares.

5.3.7.2.2.2. Unidades territoriales municipio de Cartago

- Corregimiento de Coloradas (UT 4)

El corregimiento Coloradas en el municipio de Cartago se encuentra conformado por el centro poblado del corregimiento y su área rural, y la vereda El Guayabo; sin embargo esta última no tiene límites según el ordenamiento territorial del municipio, situación que genera superposición con dos corregimientos según la concepción social del territorio entre el corregimiento Coloradas y el corregimiento La Grecia. La Figura 36 permite identificar los límites de la vereda El Guayabo de acuerdo con la concepción del territorio de sus habitantes

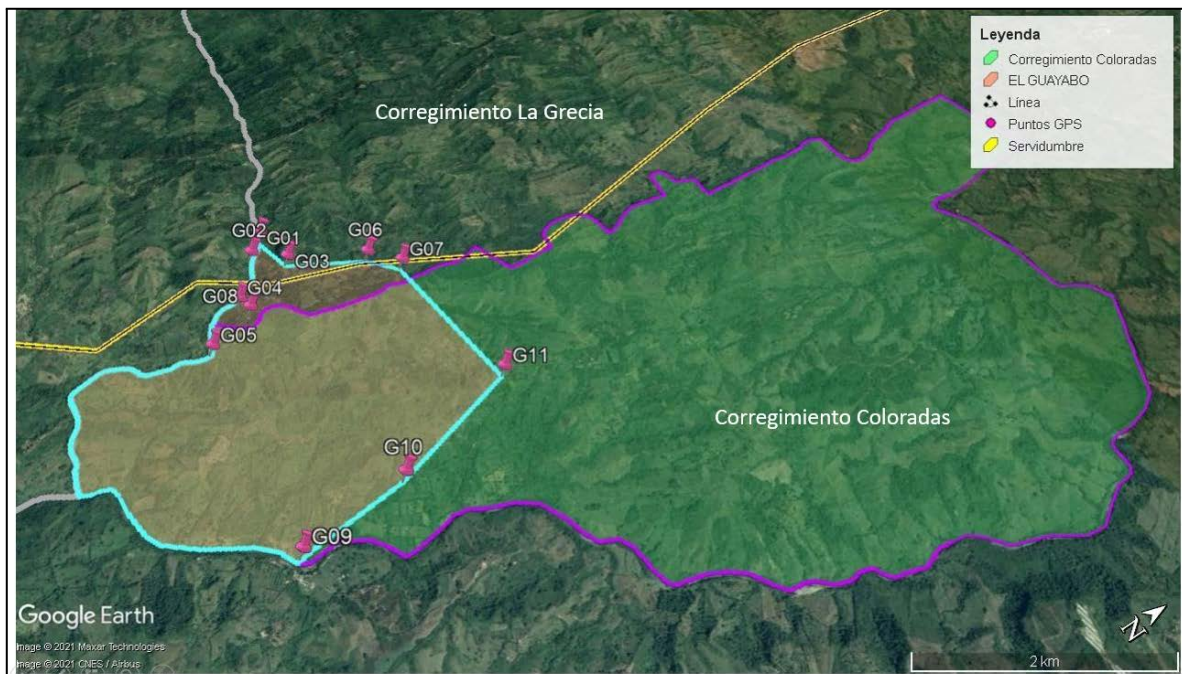


Figura 36. Límite veredal, vereda El Guayabo

Sin embargo, es de aclarar que para el análisis del territorio desde el Estudio de Impacto Ambiental, se toma como referencia los límites corregimentales establecidos por el ordenamiento territorial del municipio.

En la Figura 37 se puede observar la ubicación del corregimiento en relación con las obras del Proyecto.



Figura 37. Corregimiento Coloradas en relación con las obras del Proyecto

- Instituciones públicas, organizaciones privadas, intervención de tipo social, participación y representatividad de organizaciones e instituciones

Desde el plano oficial y como ocurre en la mayoría de municipios en Colombia, la organización comunitaria oficial y con mayor presencia son las Juntas de Acción Comunal (JAC). El trabajo de las JAC se funda principalmente en atender o buscar los mecanismos y relaciones estratégicas para atender las problemáticas de los barrios, veredas, sectores o corregimientos, así como contribuir al mejoramiento de las condiciones materiales de vida en términos de la satisfacción de necesidades colectivas. Es la organización de base

más extensa y a su vez más diversa en la medida que su existencia no responde a una unidad territorial, sino a las formas de organización comunitaria.

En el corregimiento de Coloradas existen dos JAC, la primera hace referencia al centro poblado del corregimiento (incluye el área rural aledaña) y la segunda a la vereda El Guayabo.

Con relación a la JAC del centro poblado, está conformada hace más de 50 años, actualmente cuenta con 100 afiliados, lo que representa una alta participación comunitaria, ya que según la comunidad, el centro poblado cuenta con aproximadamente 300 personas, sin embargo la asistencia promedio a las reuniones es aproximadamente de 30 personas (30%). Se realizan reuniones trimestrales a las que se convoca por medio de voz a voz o carteleras ubicadas en lugares estratégicos del centro poblado.

Según el representante de la junta, dentro de los proyectos representativos que ha logrado la JAC se encuentra el mejoramiento de la vía el cual se realizó con apoyo de la Alcaldía y la Gobernación.

En la Tabla 121 se registra la junta directiva de la JAC y los comités conformados para el desarrollo de las diferentes actividades que realiza la organización.

Tabla 121. Junta directiva JAC centro poblado Coloradas

Cargo	Nombre	Comités
Presidente	Luz Dary Bolivar	Vías y obras Deportes Educación Salud
Vicepresidente	Jobita Zárate	
Tesorero	Carlos Ignacio	
Fiscal	Enrique Valencia	
Secretario	Diana Tazar	

Actualmente se encuentran en ejecución dos proyectos en el centro poblado, el primero es el mejoramiento de la infraestructura del acueducto veredal, con apoyo de la Alcaldía el cual se frenó debido al COVID, y como lo menciona la comunidad a la corrupción y pérdida de recursos para la obra; y el segundo, mejoramiento del puente con ayuda de la Gobernación. Adicionalmente se destacan como proyectos importantes ejecutados en el último año los regalos navideños a cargo de la JAC para la comunidad y el alumbrado público por parte de la Alcaldía municipal.

Además de la JAC, en el centro poblado existe la organización Mujeres Ahorrando, la cual tiene tres años de funcionamiento y cuenta con 25 integrantes, la representante legal de la organización es la señora Lina María Valencia, y la finalidad del grupo es el autosostenimiento de sus integrantes.

La comunidad del centro poblado del corregimiento es muy unida y comparte actividades sociales y culturales con acciones cooperativas y solidarias, las actividades con mayor participación de la comunidad son la venta de alimentos para la recolección de fondos.

En el centro poblado del corregimiento no hay presencia de programas estatales tales como familias en acción o apoyos a adulto mayor.

En cuanto a la JAC de la vereda El Guayabo, está conformada hace más de 10 años, actualmente cuenta con 36 afiliados, lo que representa una alta participación comunitaria, ya que según la comunidad, la vereda cuenta con 47 personas, sin embargo, la participación en las reuniones es baja, ya que el promedio de asistencia a las reuniones es aproximadamente de 10 personas (28%). Se realizan reuniones cada dos meses a las que se convoca por medio de voz a voz.

Según el representante de la junta, dentro de los proyectos representativos que ha logrado la JAC se encuentran los convites que han permitido el arreglo constante de la vía, y el apoyo a personas de la comunidad.

En la Tabla 122 se registra la junta directiva de la JAC, y los comités conformados para el desarrollo de las diferentes actividades que realiza la organización.

Tabla 122. Junta directiva JAC vereda El Guayabo

Cargo	Nombre	Comités
Presidente	José Alfredo Montoya	Vías y obras Deportes Educación Salud
Vicepresidente	-	
Tesorero	Blanca	
Fiscal	-	
Secretario	Sarita Blandón	

Fuente: Ficha territorial INGETEC 2020.

Si bien en la comunidad no se presentan conflictos, la baja participación de la gente no permite que se generen proyectos comunitarios para atender carencias en la comunidad.

Como parte de proyectos del estado o de las entidades regionales y locales, en la vereda El Guayabo hay presencia del ICBF con el programa PAE que atiende a los niños de la vereda, adicionalmente hay familias afiliadas al programa familias en acción, estos programa es a nivel nacional.

En la vereda no hay presencia de otras organizaciones sociales y/o comunitarias distintas a la JAC.

- Instancias y mecanismos de participación

En cuanto a los mecanismos de participación en el centro poblado del corregimiento, la comunidad puede hacer uso permanente de este derecho a través de derechos de petición, conformación de veedurías, participación en instancias de decisión, comités, entre otros. La comunidad del centro poblado de Coloradas participa de la construcción del Plan de Desarrollo Municipal, a través de reuniones, adicionalmente participa del Concejo municipal de Desarrollo rural a través de la rendición de cuentas y en los Consejos territoriales de Planeación. En el caso de la vereda El Guayabo, la comunidad no participa de estos espacios.

Con relación a la participación en procesos electorales, en la Tabla 123 se resume la participación, motivaciones y puestos de votación tanto para el centro poblado del corregimiento, como para la vereda El Guayabo.

Tabla 123. Participación en procesos electorales, corregimiento Coloradas.

Unidad Territorial	¿La comunidad participa en los procesos electorales?	¿Qué motiva o desmotiva la participación en las elecciones?	¿Donde vota la población de la unidad territorial?
Coloradas	Sí	Interés, acompañamiento a la comunidad	I. E Nueva Granada
El Guayabo	Sí	Desmotivación: Incumplimiento de los políticos	Coloradas - Cartago

Fuente: Ficha territorial INGETEC 2020.

- Corregimiento La Grecia (UT 5)

El corregimiento La Grecia en el municipio de Cartago tiene una particularidad especial, y es que debido a la compra de grandes extensiones de tierras por parte de latifundistas, el corregimiento ya no cuenta con un centro poblado y las únicas comunidades que están organizadas son la vereda Perejil, la cual tiene JAC y la vereda La Florida la cual se encuentra en proceso de constitución de la JAC.

Los grandes predios del corregimiento se dedican principalmente a actividades ganaderas que requieren de poca mano de obra, por lo que en el corregimiento no se asientan familias nuevas; además se identifican grandes extensiones de bosques.

En la Figura 38 se puede observar la ubicación del corregimiento en relación con las obras del Proyecto.

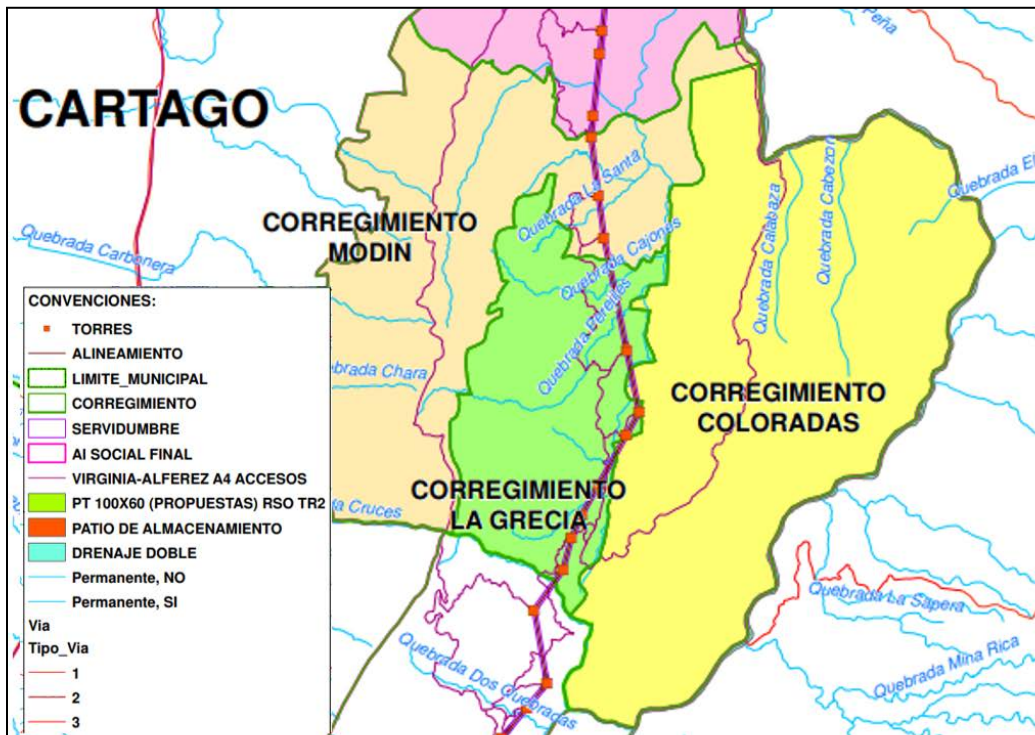


Figura 38. Corregimiento La Grecia

- Instituciones públicas, organizaciones privadas, intervención de tipo social, participación y representatividad de organizaciones e instituciones

Desde el plano oficial y como ocurre en la mayoría de municipios en Colombia, la organización comunitaria oficial y con mayor presencia son las Juntas de Acción Comunal (JAC). El trabajo de las JAC se funda principalmente en atender o buscar los mecanismos y relaciones estratégicas para atender las problemáticas de los barrios, veredas, sectores o corregimientos, así como contribuir al mejoramiento de las condiciones materiales de vida en términos de la satisfacción de necesidades colectivas. Es la organización de base más extensa y a su vez más diversa en la medida que su existencia no responde a una unidad territorial, sino a las formas de organización comunitaria.

Como se mencionó anteriormente, en el corregimiento La Grecia se identificaron dos comunidades, sin embargo sólo la comunidad de la vereda Perejil cuenta con una JAC, la cual está conformada hace más de 50 años y actualmente cuenta con 22 afiliados. Su promedio de asistencia a las sesiones es de 12 a 15 personas (68%), sin embargo en comparación con el total de población (63 personas) la participación comunitaria es baja.

Se realizan reuniones una vez al mes en la escuela, a las que se convoca por medio de voz a voz.

Según el representante de la junta, actualmente no existen proyectos en ejecución, sin embargo cada 15 días se reúne la comunidad para el arreglo y mantenimiento de la vía; esta es la actividad que cuenta con mayor participación por parte del corregimiento. Una de las actividades que se encuentra en gestión es el arreglo de la vía por parte de la alcaldía, sin embargo aún no cuentan con el aval para el proyecto.

En la Tabla 124 se registra la junta directiva de la JAC y los comités conformados para el desarrollo de las diferentes actividades que realiza la organización.

Tabla 124. Junta directiva JAC corregimiento La Grecia

Cargo	Nombre	Comités
Presidente	Alberto Candela	Salud Resolución de conflictos Deportes Obras
Vicepresidente	Abel Antonio Trujillo	
Tesorero	Orlando Gómez	
Fiscal	Orlando Suaza	
Secretario	Amanda Rojas	

Fuente: Ficha territorial INGETEC 2020.

En la comunidad de Perejil no existen organizaciones sociales y/o comunitarias diferentes a la JAC.

En Perejil existen los programas PAE, Adultos mayores e ingreso solidario: el primero lo lleva a cabo el ICBF y es una actividad en la que se ven beneficiados los niños de la comunidad; el segundo y el tercero los ejecuta el Estado y tiene como beneficiarios a los adultos de la tercera edad y las familias de la vereda.

En el caso de la comunidad de La Florida, aunque actualmente no cuenta con JAC, se encuentra en proceso de constitución. De acuerdo con la líder comunitaria, quien será la representante de la JAC, actualmente no hay proyectos en desarrollo o proyección en la comunidad. Adicionalmente manifiesta que no hay presencia de organizaciones del estado que realicen programas o proyectos en el territorio.

Las actividades que cuentan con mayor participación de la comunidad son las fiestas del campesino en Coloradas, o en Zaragoza (en un balneario). Cuando se hacen eventos deportivos como cabalgatas y peleas de gallos, ocurren en Coloradas o Villa Rodas.

Finalmente, aunque actualmente no existen organizaciones comunitarias en La Florida, la comunidad quiere activar la asociación de productores AsoFlorida junto con la JAC, con el fin de adelantar proyectos para la comunidad.

- Instancias y mecanismos de participación

En cuanto a los mecanismos de participación en el corregimiento, la comunidad puede hacer uso permanente de este derecho a través de conformación de veedurías, participación en instancias de decisión, comités, entre otros. La comunidad del corregimiento La Grecia participa en la construcción de los Planes de Desarrollo Municipales y en los Consejos Municipales de Desarrollo Rural a través de mesas de trabajo.

Con relación a la participación en procesos electorales, en la Tabla 125 se resume la participación, motivaciones y puestos de votación del corregimiento La Grecia.

Tabla 125. Participación en procesos electorales, corregimiento La Grecia.

Unidad Territorial	¿La comunidad participa en los procesos electorales?	¿Qué motiva o desmotiva la participación en las elecciones?	¿Donde vota la población de la unidad territorial?
Comunidad Perejil	Sí	Desmotivación: Las promesas incumplidas por los políticos	Corregimiento Modín o cabecera municipal de Cartago.
Comunidad La Florida	Sí	Desmotivación: Las promesas incumplidas por los políticos	Corregimiento Modín

Fuente: Ficha territorial INGETEC 2022.

- Corregimiento de Modín (UT 6)

El corregimiento Modin en el municipio de Cartago se encuentra conformado por el centro poblado del corregimiento y su área rural, la vereda Chara y la vereda Oriente; sin embargo estas últimas no tienen límites según el ordenamiento territorial del municipio.

En la Figura 39 se puede observar la ubicación del corregimiento en relación con las obras del Proyecto.

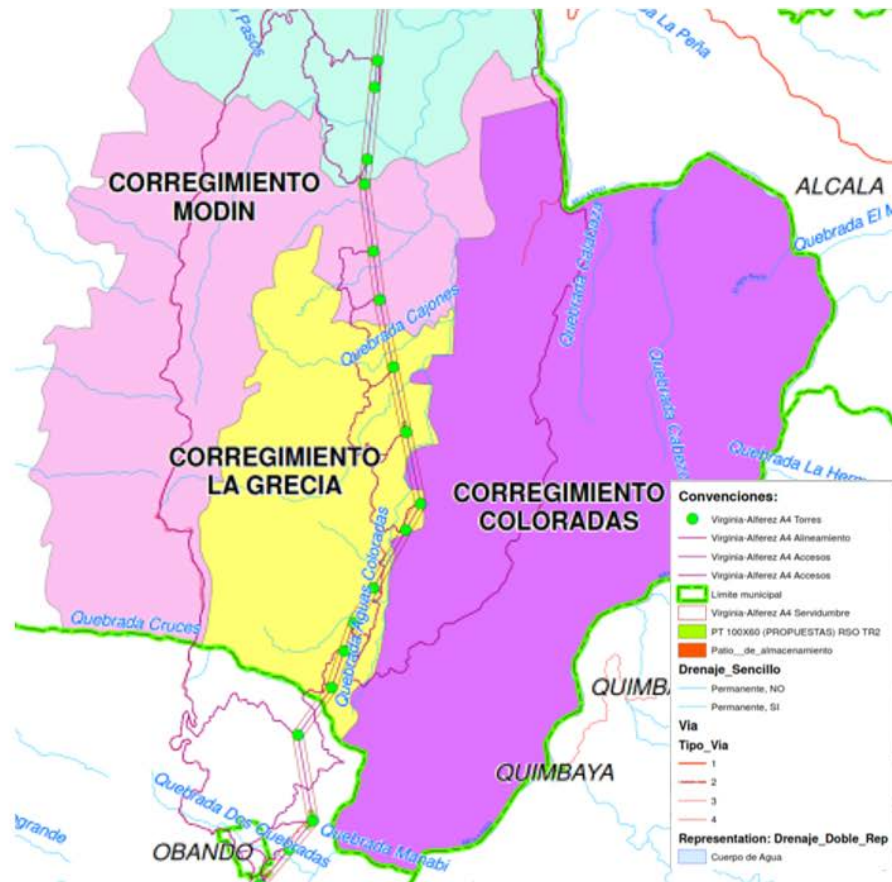


Figura 39. Corregimiento Modín en relación con las obras del Proyecto

- Instituciones públicas, organizaciones privadas, intervención de tipo social, participación y representatividad de organizaciones e instituciones

Desde el plano oficial y como ocurre en la mayoría de municipios en Colombia, la organización comunitaria oficial y con mayor presencia son las Juntas de Acción Comunal (JAC). El trabajo de las JAC se funda principalmente en atender o buscar los mecanismos y relaciones estratégicas para atender las problemáticas de los barrios, veredas, sectores o corregimientos, así como contribuir al mejoramiento de las condiciones materiales de vida en términos de la satisfacción de necesidades colectivas. Es la organización de base más extensa y a su vez más diversa en la medida que su existencia no responde a una unidad territorial, sino a las formas de organización comunitaria.

En el corregimiento Modín existen tres JAC, la primera hace referencia al centro poblado del corregimiento, la segunda a la vereda Chara y la tercera a la vereda Oriente.

Con relación a la JAC del centro poblado, está conformada hace 67 años, actualmente cuenta con 14 afiliados y su asistencia promedio a las reuniones es aproximadamente de 4 personas (28% de los afiliados), lo cual representa una baja participación comunitaria, teniendo en cuenta que en el centro poblado y su área rural aledaña hay un total de 200 personas. Se realizan reuniones mensuales a las que se convoca por medio de voz a voz.

Según el representante de la junta, dentro de los proyectos representativos que ha logrado la JAC se encuentra el acueducto, el cual se realizó con apoyo del comité de cafeteros, y el proyecto Camineros, que contó con el apoyo de la alcaldía y el comité de cafeteros.

En la Tabla 126 se registra la junta directiva de la JAC y los comités conformados para el desarrollo de las diferentes actividades que realiza la organización.

Tabla 126. Junta directiva JAC centro poblado Modín

Cargo	Nombre	Comités
Presidente	William de Jesús Morales	Deportes Salud
Vicepresidente	María Isabel Urrego	
Tesorero	Daniel Alberto Vanegas	
Fiscal	Leidy Viviana Henao	
Secretario	Cristina Giraldo	

Fuente: Ficha territorial INGETEC 2020.

Actualmente se encuentra en ejecución un proyecto en el centro poblado que es la creación de la infraestructura de una cancha múltiple, con apoyo de la Alcaldía, el cual se frenó debido a asuntos políticos. En el último año no se ejecutaron proyectos, ni se realizó ningún tipo de actividad a causa de la pandemia por el COVID-19.

Además de la JAC, en el centro poblado existen la organizaciones sociales Asomodín Panadería y Asomodín Agricultores, la cual tiene dos años de funcionamiento y cuenta con 30 integrantes, la representante legal de la organización es el señor Fabián Giraldo, y la finalidad de estas organizaciones es el autosostenimiento de sus integrantes.

Los eventos significativos que han marcado la vida de la comunidad del centro poblado han sido la conexión de energía y la pavimentación de la vía principal, lo que genera progreso en esta parte del corregimiento.

La comunidad del centro poblado del corregimiento comparte actividades sociales y culturales como el festival y las convocatorias mensuales que realiza la JAC.

En el centro poblado del corregimiento no hay presencia de programas estatales tales como familias en acción o apoyos a adulto mayor.

En cuanto a la JAC de la vereda Chara, está conformada hace 50 años. Actualmente cuenta con 50 afiliados, pero con una participación baja ya que el promedio de asistencia es aproximadamente de 5 personas (10%). Se realizan reuniones mensuales a las que se convoca por medio de voz a voz.

Según el representante de la junta, dentro de los proyectos en gestión se encuentra el acueducto veredal, pero la alcaldía municipal no ha apoyado esta iniciativa.

En la Tabla 20 se registra la junta directiva de la JAC, y los comités conformados para el desarrollo de las diferentes actividades que realiza la organización.

Tabla 127. Junta directiva JAC vereda Chara

Cargo	Nombre	Comités
Presidente	Javier Soto	Obras
Vicepresidente	Jose Salazar	
Tesorero	Nidia Grajales	
Fiscal	Edilberto Salazar	
Secretario	María Isabel Tovar	

Fuente: Ficha territorial INGETEC 2020.

En la comunidad, los conflictos que se generen se resuelven a través del diálogo entre los implicados. La baja participación de la gente no permite que se generen proyectos comunitarios para atender carencias en la comunidad.

En la vereda hay presencia de la organización gremial del comité de cafeteros.

En cuanto a la JAC de la vereda Oriente, está conformada hace 50 años. Actualmente cuenta con 10 afiliados y tiene una participación promedio de asistencia aproximadamente de 8 personas (90%), si bien la asistencia es alta, la participación en general de la comunidad es baja, teniendo en cuenta que la vereda tiene un total de 217 personas. Se realizan reuniones cada seis meses a las que se convoca por medio de voz a voz.

Según el representante de la junta, dentro de los proyectos en ejecución se encuentra la construcción de un tramo de la vía, que apoya la misma comunidad de la vereda.

En la Tabla 21 se registra la junta directiva de la JAC, y los comités conformados para el desarrollo de las diferentes actividades que realiza la organización.

Tabla 128. Junta directiva JAC vereda Oriente

Cargo	Nombre	Comités
-------	--------	---------

Presidente	Leonardo Osorio	Obras Públicas
Vicepresidente	Romelia Santander	
Tesorero	Floralba Zapata	
Fiscal	Manuel Salvador Herrera	
Secretario	Pedro Antonio Castaño	
		Conciliación

Fuente: Ficha territorial INGETEC 2020.

Entre los proyectos ejecutados en el último año está la ayuda generada a la comunidad y la limpieza de calles (mejoramiento de las vías).

En la vereda existen dos proyectos en gestión que son la construcción de la iglesia y una caseta para la comunidad.

Para la comunidad hay dos actividades que tienen incidencia en la población: una es la siembra de café (que la realiza el comité de cafeteros) y la otra corresponde a la alimentación escolar (que está a cargo del ICBF y de la cual se ven beneficiados los niños de la vereda).

- Instancias y mecanismos de participación

En cuanto a los mecanismos de participación en el centro poblado del corregimiento, la comunidad puede hacer uso permanente de este derecho a través de derechos de petición, conformación de veedurías, participación en instancias de decisión, comités, entre otros. La comunidad del centro poblado de Modín participa de la construcción del Plan de Desarrollo Municipal, del Concejo municipal de Desarrollo y en los Consejos territoriales de Planeación, todos a través de las mesas de trabajo. En el caso de la vereda Chara y la vereda Oriente, la comunidad participa de la construcción del Plan de Desarrollo, Consejo Territorial de Planeación y el Consejo Municipal de Desarrollo Rural, a partir de reuniones.

Con relación a la participación en procesos electorales, en la Tabla 129 se resume la participación, motivaciones y puestos de votación tanto para el centro poblado del corregimiento, como para las veredas Chara y Oriente.

Tabla 129. Participación en procesos electorales, corregimiento Modín.

Unidad Territorial	¿La comunidad participa en los procesos electorales?	¿Qué motiva o desmotiva la participación en las elecciones?	¿Donde vota la población de la unidad territorial?
--------------------	--	---	--

Modín	Sí	Desmotivación: Que se comprometan y no cumplan	Escuela - Caseta Comunal
Chara	Sí	Motivación: Tradición	Modín
Oriente	Sí	Motivación: Aportes de obras a la comunidad	Modín - Escuela Cartago

Fuente: Ficha territorial INGETEC 2020.

- Corregimiento de Piedras de Moler (UT 7)

El corregimiento Piedras de Moler en el municipio de Cartago se encuentra conformado por el centro poblado del corregimiento y su área rural, y la vereda Buena Vista.

De acuerdo con la información registrada en la Ficha territorial y en la monografía del corregimiento elaborada por la profesora Luz Marina Quintero, el corregimiento se encuentra dividido entre los municipios de Alcalá y Cartago, el primer sector perteneciente al municipio de Alcalá Valle del Cauca, ubicado a orillas del Río La Vieja, limita con el Municipio de Cartago por el margen izquierdo del río y con el Municipio de Ulloa por la Vereda Calamonte. El otro sector perteneciente al Municipio de Cartago, se encuentra ubicado a veinte minutos de la cabecera municipal, en la vía que conduce de Cartago al Municipio de Alcalá Valle, lo separa el Río la Vieja, de gran importancia económica y turística para la región, además de ser frontera natural entre los Municipios de Ulloa y Alcalá Valle y Quimbaya Quindío. (Luz Marina Quintero Moncada, 2018)

En la Figura 40 se puede observar la ubicación del corregimiento en relación con las obras del Proyecto.

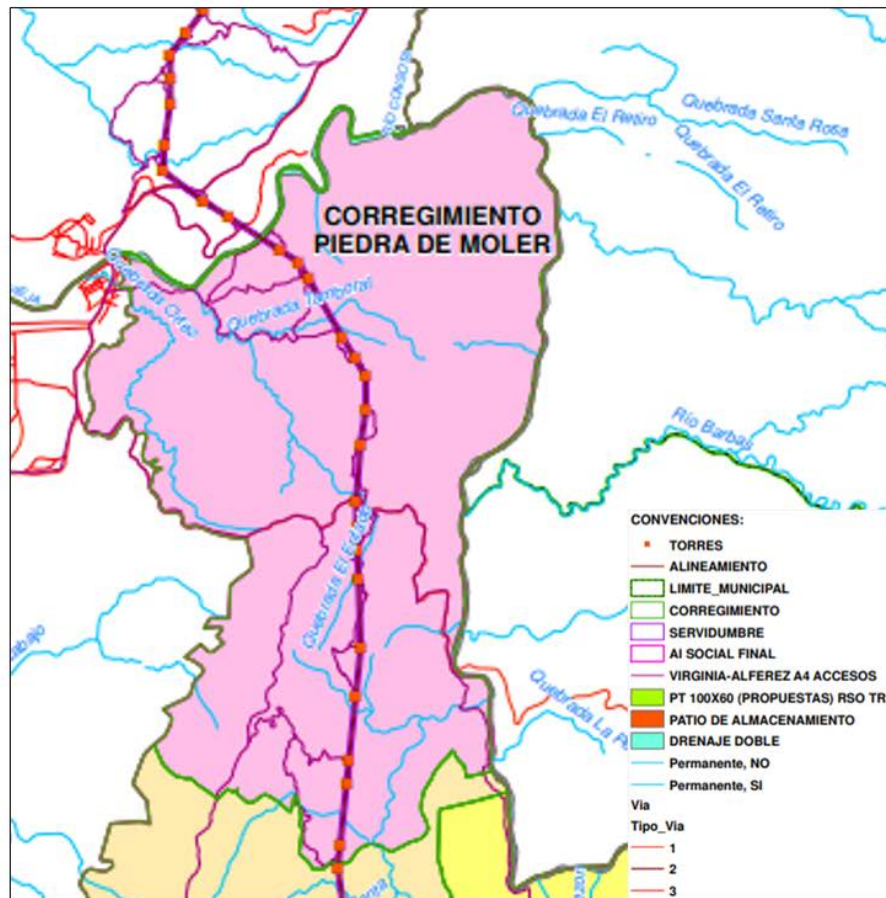


Figura 40. Corregimiento Piedra de Moler en relación con las obras del Proyecto

- Instituciones públicas, organizaciones privadas, intervención de tipo social, participación y representatividad de organizaciones e instituciones

Desde el plano oficial y como ocurre en la mayoría de municipios en Colombia, la organización comunitaria oficial y con mayor presencia son las Juntas de Acción Comunal (JAC). El trabajo de las JAC se funda principalmente en atender o buscar los mecanismos y relaciones estratégicas para atender las problemáticas de los barrios, veredas, sectores o corregimientos, así como contribuir al mejoramiento de las condiciones materiales de vida en términos de la satisfacción de necesidades colectivas. Es la organización de base más extensa y a su vez más diversa en la medida que su existencia no responde a una unidad territorial, sino a las formas de organización comunitaria.

En el corregimiento de Piedras de Moler existen dos JAC, la primera hace referencia al centro poblado del corregimiento (incluye sector Canalete y El Enfado) y la segunda a la vereda Buena Vista (incluye el sector Morrogacho).

Con relación a la JAC del centro poblado, está conformada hace más de 40 años, actualmente cuenta con 25 afiliados, lo que representa una baja participación comunitaria, ya que según la comunidad, el centro poblado (incluye sector Canalete y El Enfado) cuenta con aproximadamente 362 personas, sumado a que la asistencia promedio a las reuniones es aproximadamente de cinco personas. Se realizan reuniones mensuales a las que se convoca por medio de voz a voz.

Según el representante de la junta, dentro de los proyectos representativos que ha logrado la JAC se encuentra la administración del acueducto y el mejoramiento de este; adicionalmente existen dos proyectos que no se han logrado hacer, el primero el mejoramiento de la escuela, y el segundo la construcción de una cancha de fútbol la cual no se ha logrado por falta de recursos.

En la Tabla 130 se registra la junta directiva de la JAC, según información de los líderes comunitarios, no existen comités que permitan atender las diferentes temáticas de la comunidad, lo que se debe a la falta de participación de la comunidad.

Tabla 130. Junta directiva JAC centro poblado Piedras de Moler

Cargo	Nombre
Presidente	William Cardona
Vicepresidente	Reinel González
Tesorero	María Olga Morales
Fiscal	Dagoberto Rivera
Secretario	Norma Lucía Cardona

Fuente: Ficha territorial INGETEC 2020.

Si bien en la comunidad no se presentan conflictos, la baja participación de la gente no permite que se generen proyectos comunitarios para atender carencias en la comunidad. No existe otro tipo de organización comunitaria.

Como parte de proyectos del estado o de las entidades regionales y locales, la comunidad destaca el programa de familias en acción, de la Presidencia de la República, al cual están afiliados 10 personas de bajos recursos. Adicionalmente la alcaldía y la gobernación entregan de vez en cuando mercados a las familias más pobres y vulnerables.

En cuanto a la JAC de la vereda Buena Vista, está conformada hace más de 53 años, actualmente cuenta con 46 afiliados, lo que representa una alta participación comunitaria, ya que según la comunidad, la vereda cuenta con 100 personas incluyendo el sector

Morrogacho, sin embargo, la participación en las reuniones es baja, ya que el promedio de asistencia a las reuniones es aproximadamente de 15 a 20 personas. Se realizan reuniones anuales a las que se convoca por medio de voz a voz, y al no contar con un espacio comunitario, se realizan en la fonda o en la escuela.

Según el representante de la junta, dentro de los proyectos representativos que ha logrado la JAC se encuentra la donación de computadores para la escuela por parte de FONADE. Actualmente no hay proyectos en ejecución, sin embargo existe la proyección de arreglar las vías terciarias y la construcción de un salón comunal que permita a la comunidad de Buena Vista tener un espacio propio de reuniones.

En la Tabla 131 se registra la junta directiva de la JAC, y los comités conformados para el desarrollo de las diferentes actividades que realiza la organización.

Tabla 131. Junta directiva JAC vereda Buena Vista

Cargo	Nombre	Comités
Presidente	Gildardo Ríos	<ul style="list-style-type: none"> - Educación - Salud - Obras públicas - Deportes
Vicepresidente	Gloria Inés Valencia	
Tesorero	Rocío Moreno	
Fiscal	Gilberto Velasquez	
Secretario	Islanda Rueda	

Fuente: Ficha territorial INGETEC 2020.

Si bien en la comunidad no se presentan conflictos, la baja participación de la gente no permite que se generen proyectos comunitarios para atender carencias en la comunidad.

Como parte de proyectos del estado o de las entidades regionales y locales, en la vereda Buena Vista no se ejecuta actualmente algún proyecto como familias en acción o adulto mayor.

En la vereda hay una organización económica llamada AGASA - Asociación de Agricultores y Ganaderos Parte Alta del Valle del Cauca, cuya representante es la señora Sonia Grajales. Esta asociación tiene aproximadamente dos años de funcionamiento y cuenta con 60 integrantes.

- Instancias y mecanismos de participación

Finalmente, en cuanto a los mecanismos de participación, la comunidad puede hacer uso permanente de este derecho a través de derechos de petición, conformación de veedurías, participación en instancias de decisión, comités, entre otros. La comunidad del centro poblado de Piedras de Moler participa de la construcción del Plan de Desarrollo Municipal, a través de talleres.

En el corregimiento de Piedra de Moler la comunidad ha realizado veedurías a obras en la vereda como la construcción de la placa huella.

Con relación a la participación en procesos electorales, en la Tabla 132 se resume la participación, motivaciones y puestos de votación tanto para el centro poblado del corregimiento, como para la vereda Buena Vista.

Tabla 132. Participación en procesos electorales, corregimiento Piedras de Moler.

Unidad Territorial	¿La comunidad participa en los procesos electorales?	¿Qué motiva o desmotiva la participación en las elecciones?	¿Donde vota la población de la unidad territorial?
Piedra de Moler centro poblado	Sí	La tradición de participación a través del voto	Escuela Nueva granada - Piedras de Moler
Piedra de Moler -Vereda Buena Vista	Sí	La falta de compromiso democrático, promesas no cumplidas	Escuela Nueva granada - Piedras de Moler

Fuente: Ficha territorial INGETEC 2020.

En la vereda Buena Vista resultó electo un concejal para el periodo 2014-2018, sin embargo la comunidad manifestó que esta persona no cumplió con las promesas que hizo en campaña.

5.3.7.2.2.3. Unidades territoriales municipio de Obando

- Corregimiento de San Isidro (UT 8)

El corregimiento San Isidro en el municipio de Obando se encuentra conformado por el centro poblado del corregimiento y su área rural y las veredas Morroazul, El Porvenir, El Crucero, Laureles y El Sande ; sin embargo las veredas no tiene límites según el ordenamiento territorial del municipio, pero las comunidades las reconocen social y culturalmente.

En la Figura 41 se puede observar la ubicación del corregimiento en relación con las obras del Proyecto.

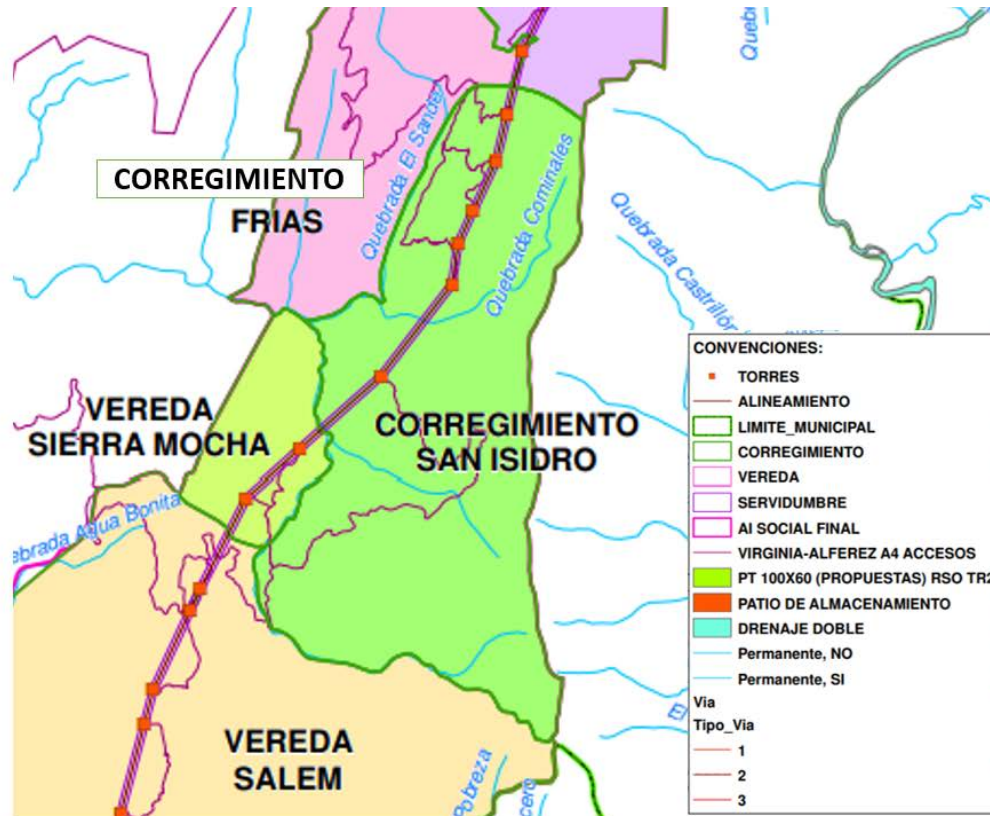


Figura 41. Corregimiento San Isidro en relación con las obras del Proyecto

- Instituciones públicas, organizaciones privadas, intervención de tipo social, participación y representatividad de organizaciones e instituciones

Desde el plano oficial y como ocurre en la mayoría de municipios en Colombia, la organización comunitaria oficial y con mayor presencia son las Juntas de Acción Comunal (JAC). El trabajo de las JAC se funda principalmente en atender o buscar los mecanismos y relaciones estratégicas para atender las problemáticas de los barrios, veredas, sectores o corregimientos, así como contribuir al mejoramiento de las condiciones materiales de vida en términos de la satisfacción de necesidades colectivas. Es la organización de base más extensa y a su vez más diversa en la medida que su existencia no responde a una unidad territorial, sino a las formas de organización comunitaria.

En el corregimiento San Isidro existen cuatro JAC, la primera hace referencia al centro poblado del corregimiento, la segunda a la vereda El Porvenir, la tercera a la vereda El Crucero y la cuarta a la vereda El Sande. Cabe resaltar que tanto la vereda Morroazul, como la vereda Laureles, no cuentan con Juntas de Acción Comunal.

Con relación a la JAC del centro poblado, está conformada hace aproximadamente 50 años y actualmente cuenta con 60 afiliados. La asistencia promedio a las sesiones es de 20-30 personas (35%). Se realizan reuniones cada seis meses, a las que se convoca por medio de voz a voz.

Según el representante de la junta, en estos momentos existe una Junta de Acción Comunal, pero no está en funcionamiento, esto debido a la Pandemia ocasionada por el COVID-19, lo que impide la participación de la comunidad.

En la Tabla 133 se registra la junta directiva de la JAC y los comités conformados para el desarrollo de las diferentes actividades que realiza la organización.

Tabla 133. Junta directiva JAC centro poblado San Isidro

Cargo	Nombre	Comités
Presidente	Jaime de Jesús Gutiérrez	- Empresarial - Convivencia - Deportes
Vicepresidente	Alex Salazar	
Tesorero	Blanca Reinoso	
Fiscal	-	
Secretario	Fernando Agudelo	

Fuente: Ficha territorial INGETEC 2020.

Actualmente en el centro poblado no se encuentra en ejecución ningún tipo de proyecto, ni tampoco alguna otra organización social

En el centro poblado existen los programas PAE y adultos mayores: el primero, lleva a cabo el ICBF y es una actividad en la que se ven beneficiados los niños del corregimiento; el segundo, lo ejecuta el Estado y tiene como beneficiarios a los adultos de la tercera edad.

En cuanto a la JAC de la vereda El Porvenir, está conformada hace aproximadamente 50 años y actualmente cuenta con 27 afiliados. Tiene una participación baja ya que el promedio de asistencia es de 3 personas (8%). Se realizan reuniones cada dos meses, a las que se convoca por medio de voz a voz y llamada celular.

El principal proyecto en ejecución que se genera en la vereda El Porvenir es el Mantenimiento Cafetero, que busca mejorar la vía de acceso y el cual cuenta con el apoyo del municipio.

En la Tabla 186 se registra la junta directiva de la JAC y los comités conformados para el desarrollo de las diferentes actividades que realiza la organización.

Tabla 134. Junta directiva JAC vereda El Porvenir

Cargo	Nombre	Comités
Presidente	Carlos Blandón	N.A.
Vicepresidente	Raul Arenas	
Tesorero	María Míriam Muñoz	
Fiscal	Pedro Bedoya	
Secretario	María Juliet Blandón	

Fuente: Ficha territorial INGETEC 2020.

En cuanto a la JAC de la vereda El Crucero, está conformada hace aproximadamente 20 años. Actualmente cuenta con 30 afiliados y no hay una cifra clara de asistentes a las sesiones. Se realizan reuniones cada dos meses, a las que se convoca por medio de voz a voz y llamada celular.

Según la representante de la junta, dentro de los proyectos más relevantes que se han ejecutado, se encuentran rifas para recolectar fondos y el proyecto cafetero (el cual no se ha culminado por falta de costos y tiempo).

En la Tabla 21 se registra la junta directiva de la JAC, y los comités conformados para el desarrollo de las diferentes actividades que realiza la organización.

Tabla 135. Junta directiva JAC vereda El Crucero

Cargo	Nombre	Comités
Presidente	Nelly Ruíz	Trabajo Salud Deportes
Vicepresidente	-	
Tesorero	Nohemí Fino	
Fiscal	Lina Alzate	
Secretario	María Zúñiga	

Fuente: Ficha territorial INGETEC 2020.

En la vereda está en proceso implementar un proyecto para el mejoramiento de la vía de acceso, el cual se gestiona con la Alcaldía municipal.

Para la vereda El Crucero se encuentra la organización gremial Comité de Cafeteros Obando, que busca el mejoramiento en la producción de café y también cuenta con el apoyo del Comité de Cafeteros del Valle.

Con relación a la JAC de la vereda El Sande, está conformada hace 40 años y actualmente cuenta con 27 afiliados. La asistencia promedio a las sesiones es de 14 personas (52%). Se realizan reuniones cada tres meses, a las que se convoca por medio de voz a voz.

Según la representante de la junta, el proyecto representativo que ha logrado la JAC es el del acueducto, el cual se realizó con apoyo de la misma comunidad y que permite que llegue el agua al corregimiento.

En la Tabla 136 se registra la junta directiva de la JAC y los comités conformados para el desarrollo de las diferentes actividades que realiza la organización.

Tabla 136. Junta directiva JAC centro poblado El Sande

Cargo	Nombre	Comités
Presidente	Jaime Martínez	Educación Deportes Salud Vivienda
Vicepresidente	Aurora Castaño	
Tesorero	Yamilena Echeverry	
Fiscal	Luz Mery Cardona	
Secretario	Humberto Bolívar	

Fuente: Ficha territorial INGETEC 2020.

Actualmente en la vereda El Sande se encuentra en ejecución el proyecto de mejoramiento de vías, el cual cuenta con el apoyo de la JAC. Otro de los proyectos importantes para la población es el denominado como Mingas. Adicionalmente se encuentra en proceso de gestión el proyecto de mejoramiento del puente. En el caso de las iniciativas que no han podido ser culminadas, está el bordeamiento de la vía; por falta de recursos tuvo que ser cancelada.

En la vereda se encuentra la organización comunitaria Asofrucam, cuya finalidad es la de apoyar los cultivos de plátano de la zona.

Para la vereda El Sande existen tres programas que brindan apoyo a la población: el primero se llama De cero a Siempre, actividad que realiza el ICBF y que beneficia a los niños de la comunidad; el segundo se denomina Ayuda tercera edad, una actividad llevada a cabo por el Estado y que beneficia a los adultos de la tercera edad; por último está el programa Familias en Acción, cuya labor realiza el Estado y beneficia a las familias de la vereda.

- Instancias y mecanismos de participación

En cuanto a los mecanismos de participación en el centro poblado del corregimiento de San Isidro, la comunidad puede hacer uso permanente de este derecho a través del Plan de Desarrollo Territorial y el Consejo Municipal de Desarrollo Rural. En el caso de la vereda El Porvenir, la comunidad a través del Plan de Desarrollo Territorial. En la vereda El Crucero, la comunidad participa de estos espacios por medio del Consejo Municipal de Desarrollo Rural. En la vereda El Sande, la comunidad participa de estos espacios por medio del Plan de Desarrollo y el Consejo Municipal de Desarrollo Rural, a través de mesas de trabajo.

Con relación a la participación en procesos electorales, en la Tabla 1371 se resume la participación, motivaciones y puestos de votación tanto para el centro poblado del corregimiento, como para las veredas El Porvenir, El Crucero y El Sande.

Tabla 137. Participación en procesos electorales, corregimiento San Isidro.

Unidad Territorial	¿La comunidad participa en los procesos electorales?	¿Qué motiva o desmotiva la participación en las elecciones?	¿Donde vota la población de la unidad territorial?
San Isidro	Sí	Motivación: La forma de incentivar a la comunidad (mercados, dinero, comida, etc.)	Escuela Policarpa Salavarieta
El Porvenir	Sí	Motivación: Mejoramiento del país	San Isidro (Corregimiento)
El Crucero	Sí	Motivación: Mejoramiento del acceso vial	San Isidro
El Sande	Sí	Motivación o desmotivación: Ninguna	Frías (Escuela)

Fuente: Ficha territorial INGETEC 2020.

- Corregimiento de Villa Rodas (UT 9)

El corregimiento Villa Rodas en el municipio de Obando se encuentra conformado por el centro poblado del corregimiento y su área rural, y las veredas Buenos Aires, Playa Rica y Resplandores; sin embargo las veredas no tienen límites según el ordenamiento territorial

del municipio. Adicionalmente la comunidad menciona el sector La Esmeralda, el cual hace referencia a una finca con el mismo nombre, sin embargo, las personas que allí habitan participan en la vereda Playa Rica debido a su cercanía.

En la Figura 42 se puede observar la ubicación del corregimiento en relación con las obras del Proyecto.

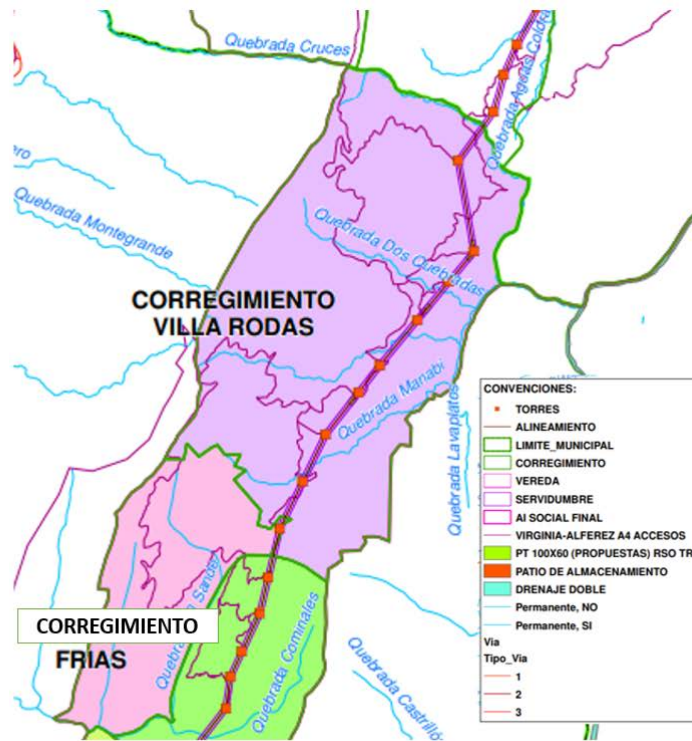


Figura 42. Corregimiento Villa Rodas en relación con las obras del Proyecto

- Instituciones públicas, organizaciones privadas, intervención de tipo social, participación y representatividad de organizaciones e instituciones

Desde el plano oficial y como ocurre en la mayoría de municipios en Colombia, la organización comunitaria oficial y con mayor presencia son las Juntas de Acción Comunal (JAC). El trabajo de las JAC se funda principalmente en atender o buscar los mecanismos y relaciones estratégicas para atender las problemáticas de los barrios, veredas, sectores o corregimientos, así como contribuir al mejoramiento de las condiciones materiales de vida en términos de la satisfacción de necesidades colectivas. Es la organización de base

más extensa y a su vez más diversa en la medida que su existencia no responde a una unidad territorial, sino a las formas de organización comunitaria.

En el corregimiento Villa Rodas existen tres JAC, la primera hace referencia al centro poblado del corregimiento, la segunda a la vereda Buenos Aires y la tercera a la vereda Playa Rica, la comunidad que habita en el sector La Esmeralda participa de esta última.

Con relación a la JAC del centro poblado, está conformada hace 40 años y actualmente cuenta con 7 afiliados. La asistencia promedio a las sesiones es de 7 personas (100%), sin embargo, esto representa una baja participación comunitaria, teniendo en cuenta que la población total del centro poblado es de 400 personas. Se realizan reuniones cada 15 días, a las que se convoca por medio de voz a voz.

Según la representante de la junta, el proyecto representativo que ha logrado la JAC es el del acueducto, el cual se realizó con apoyo de la misma comunidad y que permite que llegue el agua al corregimiento.

En la Tabla 138 se registra la junta directiva de la JAC y los comités conformados para el desarrollo de las diferentes actividades que realiza la organización.

Tabla 138. Junta directiva JAC centro poblado Villa Rodas

Cargo	Nombre	Comités
Presidente	Zulma Peralta	N.A.
Vicepresidente	Duverney Páez	
Tesorero	Carlos Pérez	
Fiscal	Hernando Chavarriga	
Secretario	Hernán Tobón	

Fuente: Ficha territorial INGETEC 2020.

Actualmente en el centro poblado no se encuentra en ejecución ningún tipo de proyecto, ni tampoco alguna otra organización social

En el centro poblado existe el programa PAE, el cual lleva a cabo su ejecución el ICBF y en el que se ven beneficiados los niños del corregimiento.

En cuanto a la JAC de la vereda Buenos Aires, actualmente cuenta con 80 afiliados, pero con una participación baja ya que el promedio de asistencia es aproximadamente de 10 personas (12%). Se realizan reuniones bimensuales a las que se convoca por medio de voz a voz.

Para los proyectos en gestión y ejecución que se llevan a cabo en la vereda Buenos Aires, la representante no quiso dar algún tipo de información.

En la Tabla 20 se registra la junta directiva de la JAC y los comités conformados para el desarrollo de las diferentes actividades que realiza la organización.

Tabla 139. Junta directiva JAC vereda Buenos Aires

Cargo	Nombre	Comités
Presidente	Adelaida Trujillo	Obras públicas Comité de la mujer
Vicepresidente	Rafael Garcés González	
Tesorero	-	
Fiscal	-	
Secretario	Gustavo Trujillo	

Fuente: Ficha territorial INGETEC 2020.

Actualmente no se están llevando a cabo programas o proyectos con participación de la comunidad, ni de JAC, a causa de la pandemia por el COVID 19 y de la desunión en la población.

En cuanto a la JAC de la vereda Playa Rica, está conformada hace aproximadamente 50 años. Actualmente cuenta con 45 afiliados y tiene una participación promedio de asistencia aproximadamente de 20 personas (45%). Se realizan reuniones dos veces al año, a las que se convoca por medio de voz a voz y vía WhatsApp.

Según el representante de la junta, dentro de los proyectos más relevantes que se han ejecutado, se encuentra la construcción de la escuela y la cancha, que fueron apoyadas por la comunidad de la vereda y el comité de cafeteros, en los que se ven beneficiados toda la población.

En la Tabla 21 se registra la junta directiva de la JAC, y los comités conformados para el desarrollo de las diferentes actividades que realiza la organización.

Tabla 140. Junta directiva JAC vereda Playa Rica

Cargo	Nombre	Comités
Presidente	Germán Marín	Medio Ambiente Conciliación Deportes
Vicepresidente	-	
Tesorero	Ana María Velásquez	
Fiscal	Asael Giraldo	
Secretario	Anlly Vanesa Ortiz	

Fuente: Ficha territorial INGETEC 2020.

En la vereda no se han podido culminar dos proyectos: la caseta comunal y el puesto de salud, debido a problemas de suelo que presenta el territorio.

Para la vereda Playa Rica el proyecto Plátano es una iniciativa que permite el beneficio de siete familias y que cuenta con el apoyo de la alcaldía de Obando.

En cuanto a la JAC de la vereda Resplandores, desde el 2016 no se encuentra activa debido a que inhabilitaron la personería jurídica, por falta de acuerdos. El último presidente de la junta fue el señor José Luis Porras.

- Instancias y mecanismos de participación

En cuanto a los mecanismos de participación en el centro poblado del corregimiento, la comunidad puede hacer uso permanente de este derecho a través de conformación de veedurías, participación en instancias de decisión, comités, entre otros. La comunidad del centro poblado de Villa Rodas participa de la construcción del Plan de Desarrollo Municipal, del Concejo municipal de Desarrollo y en los Consejos territoriales de Planeación. En el caso de la vereda Buenos Aires, la comunidad no participa en la toma de decisiones. En la vereda Playa Rica, la comunidad participa de estos espacios por medio del Plan de Desarrollo, Consejo Territorial de Planeación, el Consejo Municipal de Desarrollo Rural y el comité de cafeteros, a través de mesas de trabajo. En la vereda Resplandores, la comunidad participa de estos espacios por medio del Plan de Desarrollo, Consejo Territorial de Planeación, el Consejo Municipal de Desarrollo Rural.

Con relación a la participación en procesos electorales, en la Tabla 1411 se resume la participación, motivaciones y puestos de votación tanto para el centro poblado del corregimiento, como para las veredas Buenos Aires, Playa Rica y Resplandores.

Tabla 141. Participación en procesos electorales, corregimiento Villa Rodas.

Unidad Territorial	¿La comunidad participa en los procesos electorales?	¿Qué motiva o desmotiva la participación en las elecciones?	¿Donde vota la población de la unidad territorial?
Villa Rodas	S.I.	Desmotivación: Que los políticos incumplan lo que prometen	Escuela Antonio Nariño y Colegio María Nalia Ortiz
Buenos Aires	Sí	Desmotivación: Incumplimiento de los candidatos	Villa Rodas, Escuela Principal

Playa Rica	Sí	Desmotivación: Incumplimiento y corrupción de políticos	Villa Rodas, Escuela Principal
Resplandores	Sí	Motivación: Mejoramiento de la zona	Villa Rodas

Fuente: Ficha territorial INGETEC 2020.

- Corregimiento de Frías (UT10)

El corregimiento Frías en el municipio de Obando se encuentra conformado por el centro poblado del corregimiento y su área rural aledaña, de acuerdo con la información oficial del municipio y la información de la comunidad, en el corregimiento no hay veredas.

En la Figura 43 se puede observar la ubicación del corregimiento en relación con las obras del Proyecto.



Figura 43. Corregimiento Frías en relación con las obras del Proyecto

- Instituciones públicas, organizaciones privadas, intervención de tipo social, participación y representatividad de organizaciones e instituciones

Desde el plano oficial y como ocurre en la mayoría de municipios en Colombia, la organización comunitaria oficial y con mayor presencia son las Juntas de Acción Comunal (JAC). El trabajo de las JAC se funda principalmente en atender o buscar los mecanismos y relaciones estratégicas para atender las problemáticas de los barrios, veredas, sectores o corregimientos, así como contribuir al mejoramiento de las condiciones materiales de vida en términos de la satisfacción de necesidades colectivas. Es la organización de base más extensa y a su vez más diversa en la medida que su existencia no responde a una unidad territorial, sino a las formas de organización comunitaria.

La JAC del corregimiento de Frías está conformada hace más de 50 años y actualmente cuenta con 20 afiliados. Su promedio de asistencia a las sesiones es de 15 personas (70%), sin embargo en comparación con el total de población (200 personas) la participación comunitaria es baja. Se realizan reuniones una vez al mes, a las que se convoca por medio de voz a voz.

Según el representante de la junta, actualmente no existen proyectos en ejecución, ni tampoco alguno que haya sido de importancia para la comunidad. Una de las actividades que se encuentra en gestión dentro del municipio es tener una promotora de salud, labor que está llevando a cabo la JAC.

En la Tabla 142 se registra la junta directiva de la JAC y los comités conformados para el desarrollo de las diferentes actividades que realiza la organización.

Tabla 142. Junta directiva JAC corregimiento de Frías

Cargo	Nombre	Comités
Presidente	Hernando Arango	Salud
Vicepresidente	Rigoberto Gutiérrez	
Tesorero	Carlos República	Vías
Fiscal	Raúl Ramírez	Deportes
Secretario	Estefanía Valencia	

Fuente: Ficha territorial INGETEC 2020.

En cuanto a las actividades realizadas en el corregimiento de Frías se encuentra la entrega de regalos a los niños de la comunidad, en el mes de diciembre.

En el corregimiento de Frías existen los programas PAE, Adultos mayores y Familias en Acción: el primero lo lleva a cabo el ICBF y es una actividad en la que se ven beneficiados los niños de la comunidad; el segundo y el tercero los ejecuta el Estado y tiene como beneficiarios a los adultos de la tercera edad y las familias de la vereda.

En el corregimiento, la actividad que cuenta con mayor participación de la comunidad son las reuniones que realiza el comité de cafeteros; esta misma se encarga de ejecutar todo el proceso de convocatoria.

- Instancias y mecanismos de participación

En cuanto a los mecanismos de participación en el corregimiento, la comunidad puede hacer uso permanente de este derecho a través de conformación de veedurías, participación en instancias de decisión, comités, entre otros. Sin embargo, de acuerdo con la información suministrada por la comunidad y los líderes, la comunidad no hace uso de ninguno y no participa de la construcción de los Planes de Desarrollo Municipal o de los Consejos Territoriales.

Con relación a la participación en procesos electorales, en la Tabla 143 se resume la participación, motivaciones y puestos de votación del corregimiento de Frías.

Tabla 143. Participación en procesos electorales, corregimiento de Frías.

Unidad Territorial	¿La comunidad participa en los procesos electorales?	¿Qué motiva o desmotiva la participación en las elecciones?	¿Donde vota la población de la unidad territorial?
Frías	Sí	Desmotivación: Las promesas incumplidas por los políticos	Escuela Alfonso López Pumarejo (Corregimiento de Frías)

Fuente: Ficha territorial INGETEC 2020.

- Vereda Sierra Mocha (UT 11)

La vereda Sierra Mocha pertenece al corregimiento El Chuzo en el municipio de Obando, sin embargo es de aclarar que la división político organizativa en el ordenamiento territorial del municipio únicamente llega hasta corregimiento, por lo que se realizó un

ejercicio de delimitación veredal con los habitantes de la vereda Sierra Mocha, entendiendo que las dinámicas sociales pueden ser diferentes al ordenamiento territorial. A partir de este ejercicio se lograron establecer los límites de la vereda con base en elementos geográficos (ríos, quebradas, montañas) y de referentes sociales (predios, puntos de referencia) que permitieron delimitar la vereda e incluirla en el área de influencia como unidad territorial independiente al corregimiento El Chuzo debido a su reconocimiento en el nivel comunitario, como se observa en la Figura 44

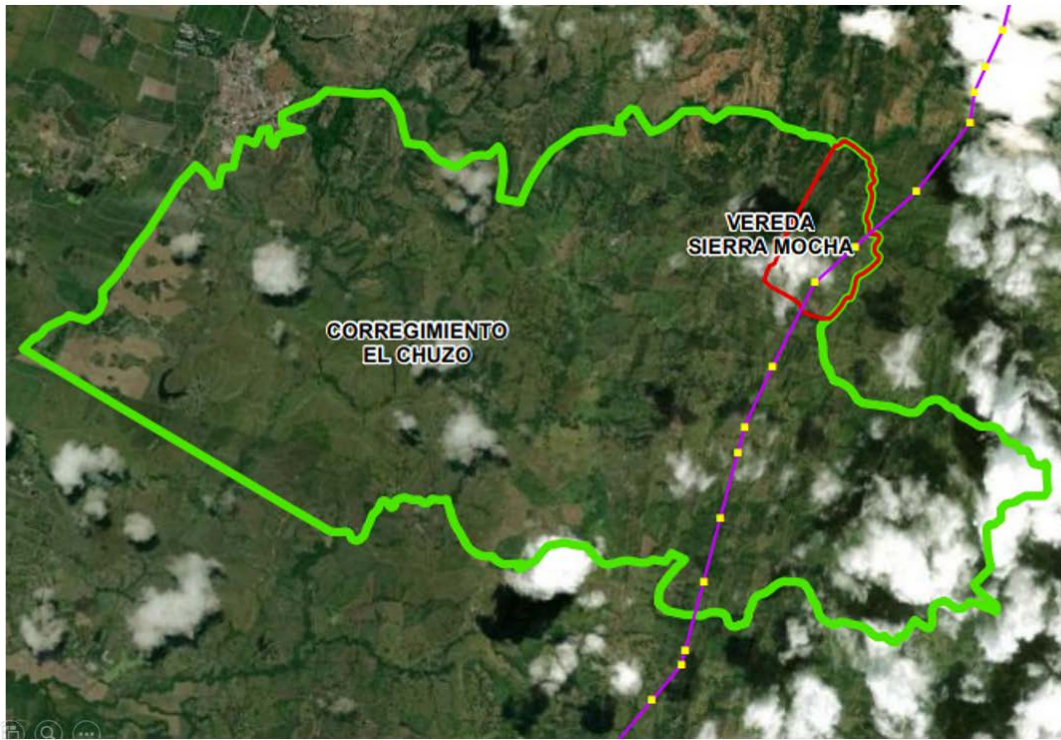


Figura 44. Resultado del ejercicio de límites veredales, vereda Sierra Mocha

Como resultado del proceso de delimitación veredal se pudo establecer que la vereda se ubica en el extremo nororiental del corregimiento El Chuzo.

La vereda es reconocida por las demás comunidades que se ubican en las unidades territoriales aledañas. Esta Unidad Territorial contaba con escuela y JAC, pero debido a la venta de predios se redujo la población, por lo que actualmente no cuenta con el número mínimo de niños para reabrir la escuela, ni con la población suficiente para contar con JAC.

Se toma como unidad territorial la vereda Sierra Mocha, debido a que el polígono logra cubrir la extensión del trazado en una parte frente a la totalidad del corregimiento del

Chuzo, mientras que la otra parte de la línea dentro del corregimiento la cubre la vereda Salem. (Ver Figura 45)

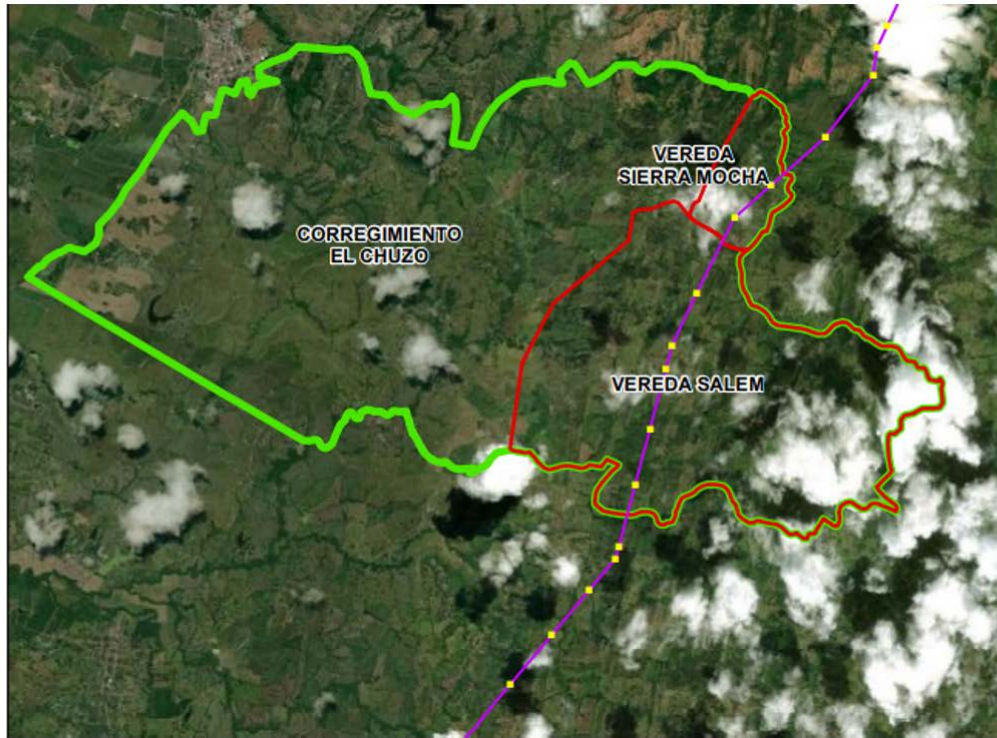


Figura 45. Vereda Sierra Mocha y Vereda Salem, corregimiento El Chuzo

- Instituciones públicas, organizaciones privadas, intervención de tipo social, participación y representatividad de organizaciones e instituciones

La vereda Sierra Mocha contó con Junta de Acción Comunal hasta el año 2015, el último presidente fue el señor Jhon Eduard Porras; sin embargo, debido a la baja densidad poblacional, la junta dejó de funcionar. Actualmente la vereda cuenta con líderes sociales reconocidos como la señora Noelia Tabares, quien convoca a la comunidad para las diferentes actividades que realizan o cuando deben trabajar unidos en pro de la comunidad. De acuerdo con la información suministrada por la comunidad, en la vereda no se presentan conflictos de ninguna índole, debido a que las relaciones están basadas en el respeto.

Dentro de los proyectos representativos que logró la JAC fueron la escuela y la caseta comunal, las cuales fueron construidas con apoyo de la alcaldía municipal de Obando y de toda la comunidad, sin embargo, actualmente estos dos establecimientos no están en funcionamiento y se encuentran en un estado de deterioro avanzado. La caseta comunal, como se mencionó anteriormente tiene un uso de bodega o acopio de mercancía y materiales y funciona como parqueadero para las motos de los habitantes.

Como parte de proyectos del estado o de las entidades regionales y locales, la comunidad destaca el programa de adulto mayor, el cual es un apoyo económico para los adultos mayores, subsidio que es otorgado por la alcaldía municipal de Obando.

- Instancias y mecanismos de participación

En cuanto a los mecanismos de participación en el corregimiento, la comunidad puede hacer uso permanente de este derecho a través de conformación de veedurías, participación en instancias de decisión, comités, entre otros. Sin embargo, la comunidad no participa en espacios de construcción de los Planes de Desarrollo, del Ordenamiento Territorial, ni ninguna mesa de trabajo con la alcaldía municipal.

Con relación a la participación en procesos electorales, en la Tabla 144 se resume la participación, motivaciones y puestos de votación en la vereda Sierra Mocha.

Tabla 144. Participación en procesos electorales, vereda Sierra Mocha.

Unidad Territorial	¿La comunidad participa en los procesos electorales?	¿Qué motiva o desmotiva la participación en las elecciones?	¿Donde vota la población de la unidad territorial?
--------------------	--	---	--

Sierra Mocha	Si	S/I	Corregimiento el chuzo y cabecera municipal de Obando
--------------	----	-----	---

Fuente: Ficha territorial INGETEC 2020.

- Vereda Salem (UT 12)

La vereda Salem pertenece al corregimiento El Chuzo en el municipio de Obando, sin embargo es de aclarar que la división político organizativa en el ordenamiento territorial del municipio únicamente llega hasta corregimiento, por lo que se realizó un ejercicio de delimitación veredal con los habitantes de la vereda Salem, entendiendo que las dinámicas sociales pueden ser diferentes al ordenamiento territorial. A partir de este ejercicio se lograron establecer los límites de la vereda con base en elementos geográficos (ríos, quebradas, montañas) y de referentes sociales (predios, puntos de referencia) que permitieron delimitar la vereda e incluirla en el área de influencia como unidad territorial independiente al corregimiento El Chuzo debido a su reconocimiento en el nivel comunitario, como se observa en la Figura 46.

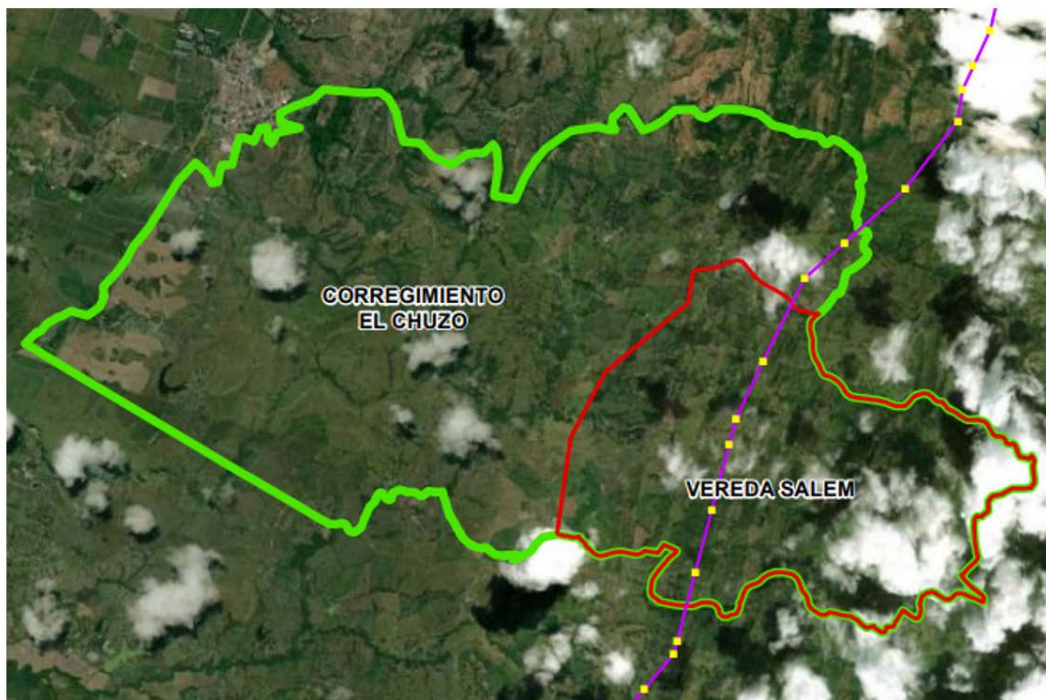


Figura 46. Resultado del ejercicio de límites veredales, vereda Salem

Como resultado del proceso de delimitación veredal se pudo establecer que la vereda se ubica en el extremo suroriental del corregimiento El Chuzo.

La vereda es reconocida por las demás comunidades que se ubican en las unidades territoriales aledañas. Esta Unidad Territorial cuenta con JAC.

Se toma como unidad territorial la vereda Salem, debido a que el polígono logra cubrir la extensión del trazado en la parte sur frente a la totalidad del corregimiento del Chuzo, mientras que la otra parte de la línea (norte) dentro del corregimiento la cubre la vereda Sierra Mocha. (Ver Figura 47)

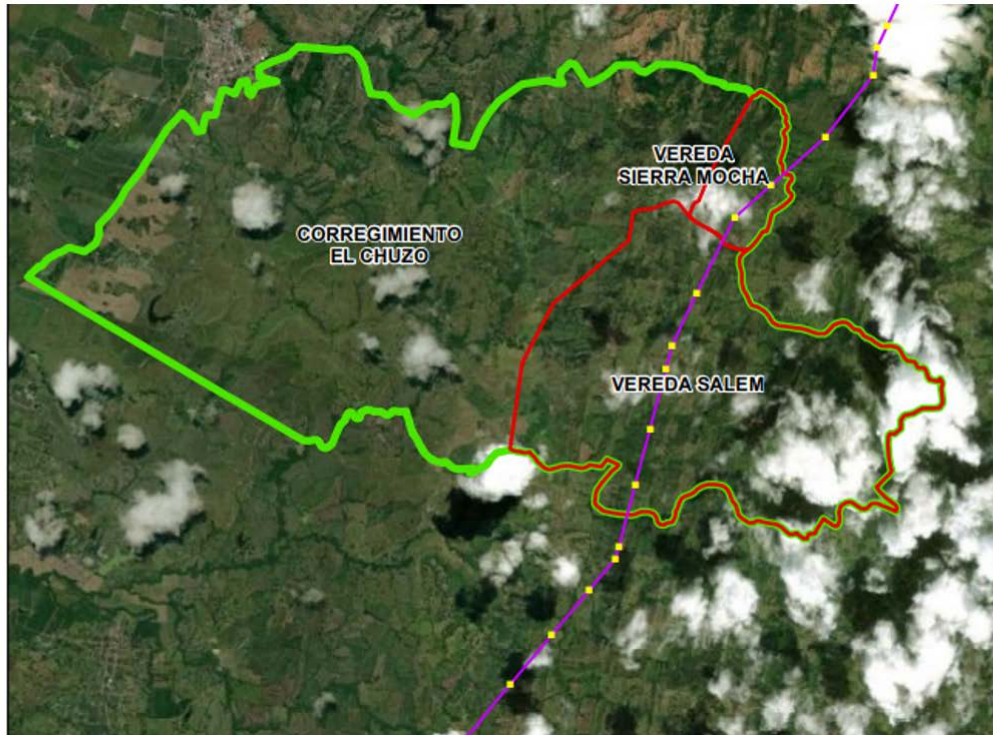


Figura 47. Vereda Sierra Mocha y Vereda Salem, corregimiento El Chuzo

- Instituciones públicas, organizaciones privadas, intervención de tipo social, participación y representatividad de organizaciones e instituciones

Desde el plano oficial y como ocurre en la mayoría de municipios en Colombia, la organización comunitaria oficial y con mayor presencia son las Juntas de Acción Comunal (JAC). El trabajo de las JAC se funda principalmente en atender o buscar los mecanismos y relaciones estratégicas para atender las problemáticas de los barrios, veredas, sectores o corregimientos, así como contribuir al mejoramiento de las condiciones materiales de vida en términos de la satisfacción de necesidades colectivas. Es la organización de base

más extensa y a su vez más diversa en la medida que su existencia no responde a una unidad territorial, sino a las formas de organización comunitaria.

La JAC de la vereda Salem está conformada hace más de 30 años y actualmente cuenta con 45 afiliados. Su promedio de asistencia a las sesiones es muy bajo, ya que solo es de 4 personas (8%). Se realizan reuniones dos veces por mes, a las que se convoca por medio de voz a voz.

En la Tabla 145 se registra la junta directiva de la JAC y los comités conformados para el desarrollo de las diferentes actividades que realiza la organización.

Tabla 145. Junta directiva JAC vereda Salem

Cargo	Nombre	Comités
Presidente	Liliana Silva	N.A.
Vicepresidente	-	
Tesorero	Cruz Ramírez	
Fiscal	Don Luis	
Secretario	-	

Fuente: Ficha territorial INGETEC 2020.

Actualmente no hay gestión de la JAC y por lo tanto no se suministra información frente a proyectos en planeación o ejecución. Adicionalmente, no hay participación ni vinculación de la JAC con la comunidad, por lo que no existe un trabajo mancomunado de la comunidad.

No se identifican organizaciones sociales y/o comunitarias a diferencia de la JAC, esto debido a la baja participación de la comunidad, sin embargo a pesar de esto, sus pobladores manifiestan que no hay conflictos en la comunidad

- Instancias y mecanismos de participación

En cuanto a los mecanismos de participación en el corregimiento, la comunidad puede hacer uso permanente de este derecho a través de conformación de veedurías, participación en instancias de decisión, comités, entre otros. Sin embargo, la comunidad no participa en espacios de construcción de los Planes de Desarrollo, del Ordenamiento Territorial, ni ninguna mesa de trabajo con la alcaldía municipal.

Con relación a la participación en procesos electorales, en la Tabla 146 se resume la participación, motivaciones y puestos de votación de la vereda Salem.

Tabla 146. Participación en procesos electorales, vereda Salem.

Unidad Territorial	¿La comunidad participa en los procesos electorales?	¿Qué motiva o desmotiva la participación en las elecciones?	¿Donde vota la población de la unidad territorial?
Salem	Sí	Desmotivación: Las promesas incumplidas por los políticos	El Chuzo (Centro poblado) - San Isidro (Escuela) - Municipio de Obando

Fuente: Ficha territorial INGETEC 2020

5.3.7.2.2.4. Unidades territoriales municipio de La Victoria

- Corregimiento de Holguín (UT 13)

El corregimiento Holguín en el municipio de La Victoria se encuentra conformado por el centro poblado del corregimiento y su área rural aledaña, de acuerdo con la información oficial del municipio y la información de la comunidad, en el corregimiento no hay veredas.

En la Figura 48 se puede observar la ubicación del corregimiento en relación con las obras del Proyecto.

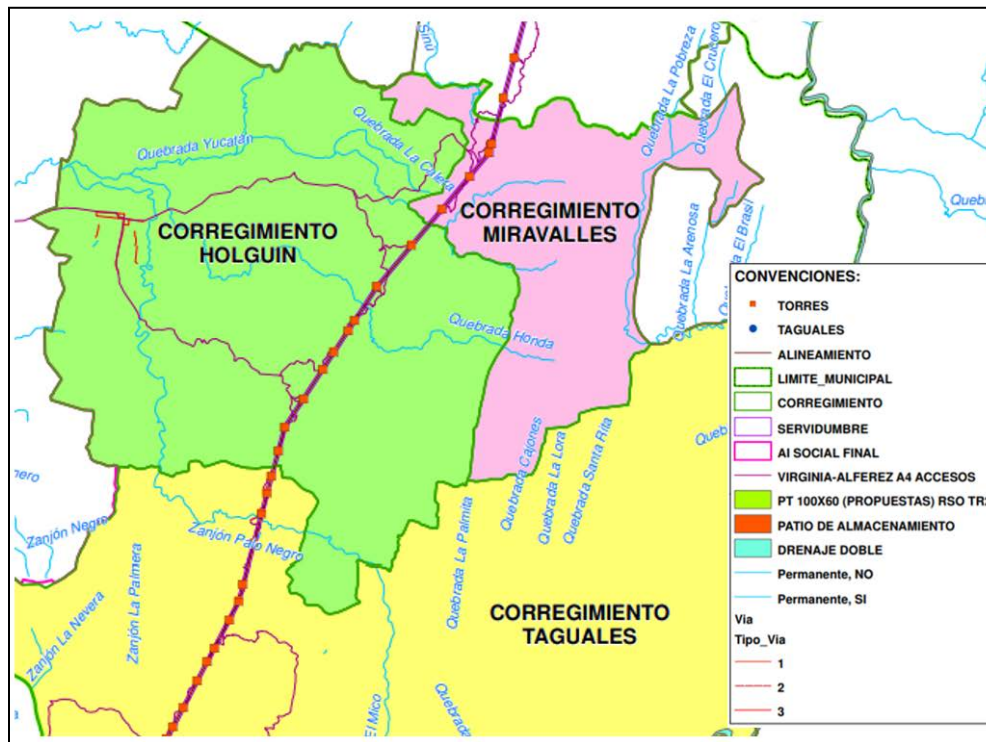


Figura 48. Corregimiento Holguín en relación con las obras del Proyecto

- Instituciones públicas, organizaciones privadas, intervención de tipo social, participación y representatividad de organizaciones e instituciones

Desde el plano oficial y como ocurre en la mayoría de municipios en Colombia, la organización comunitaria oficial y con mayor presencia son las Juntas de Acción Comunal (JAC). El trabajo de las JAC se funda principalmente en atender o buscar los mecanismos y relaciones estratégicas para atender las problemáticas de los barrios, veredas, sectores o corregimientos, así como contribuir al mejoramiento de las condiciones materiales de vida en términos de la satisfacción de necesidades colectivas. Es la organización de base más extensa y a su vez más diversa en la medida que su existencia no responde a una unidad territorial, sino a las formas de organización comunitaria.

En el corregimiento Holguín existe una JAC conformada hace 55 años, actualmente cuenta con 170 afiliados, la asistencia promedio a las reuniones es de 20 personas, la cual es baja teniendo en cuenta que el corregimiento cuenta con un total de 1800 personas. Se realizan reuniones bianuales en la caseta comunal, a las que se convoca por medio de voz a voz y gestión telefónica.

En la Tabla se registra la junta directiva de la JAC y los comités conformados para el desarrollo de las diferentes actividades que realiza la organización.

Tabla . Junta directiva JAC Corregimiento Holguín

Cargo	Nombre	Comités
Presidente	Ricaute Escalante	Medio Ambiente Educación Deporte
Vicepresidente	Jaime Escalante	
Tesorero	Yenny Paredes	
Fiscal	Anadela Lemus	
Secretario		

Fuente: Ficha INGETEC 2020.

Actualmente no se encuentran proyectos en ejecución. Entre las iniciativas que no se han culminado se encuentra la reparación de la vía. Es importante mencionar que la JAC se orienta más a la gestión que a la ejecución, actualmente se encuentra en gestión la mejora en la red de alcantarillado.

Además de la JAC, existe la organización Tierra Verde, la cual tiene seis años de funcionamiento, no se cuenta con información del número de integrantes, el representante legal de la organización es el señor Gerardo Saavedra y la finalidad del grupo es el fomento a cultivos de plantas medicinales; la segunda organización, CooHolguin, la cual tiene 13 años de funcionamiento, el representante legal es el señor Fernando Quiceno y su finalidad es el apoyo ganadero.

La comunidad es unida, comparte actividades sociales y culturales con acciones cooperativas y solidarias, las actividades con mayor participación de la comunidad son las religiosas.

En el Corregimiento hay presencia de programas estatales tales como ingreso solidario, PAE y apoyos a adulto mayor.

- Instancias y mecanismos de participación

En cuanto a los mecanismos de participación en el corregimiento, la comunidad puede hacer uso permanente de este derecho a través de derechos de petición, conformación de veedurías, participación en instancias de decisión, comités, entre otros. La comunidad del corregimiento de Holguín participa de la construcción del Plan de Desarrollo Municipal, del Consejo Territorial de planeación en la estructuración del Ordenamiento Territorial, en el Consejo Municipal de Desarrollo rural a través de mesas de trabajo, adicionalmente participa de veedurías ciudadanas a los proyectos que se ejecutan en el corregimiento.

Con relación a la participación en procesos electorales, en la Tabla 147 se resume la participación, motivaciones y puestos de votación para el corregimiento.

Tabla 147. Participación en procesos electorales, Corregimiento Holguín.

Unidad Territorial	¿La comunidad participa en los procesos electorales?	¿Qué motiva o desmotiva la participación en las elecciones?	¿Dónde vota la población de la unidad territorial?
Holguín	Sí	Desmotiva que el político no cumpla sus promesas	Escuela Antonio Santos

Fuente: Ficha INGETEC 2020.

- Corregimiento de Taguales (UT 14)

El corregimiento Taguales en el municipio de La Victoria se encuentra conformado por el centro poblado del corregimiento y su área rural aledaña, de acuerdo con la información oficial del municipio y la información de la comunidad, si bien se mencionan algunas veredas tales como la vereda Holanda, esta no tiene límites veredales definidos y no cuenta con organización social; en este sentido se toma como unidad territorial de análisis el corregimiento de Taguales en su totalidad.

En la Figura 49 se puede observar la ubicación del corregimiento en relación con las obras del Proyecto.

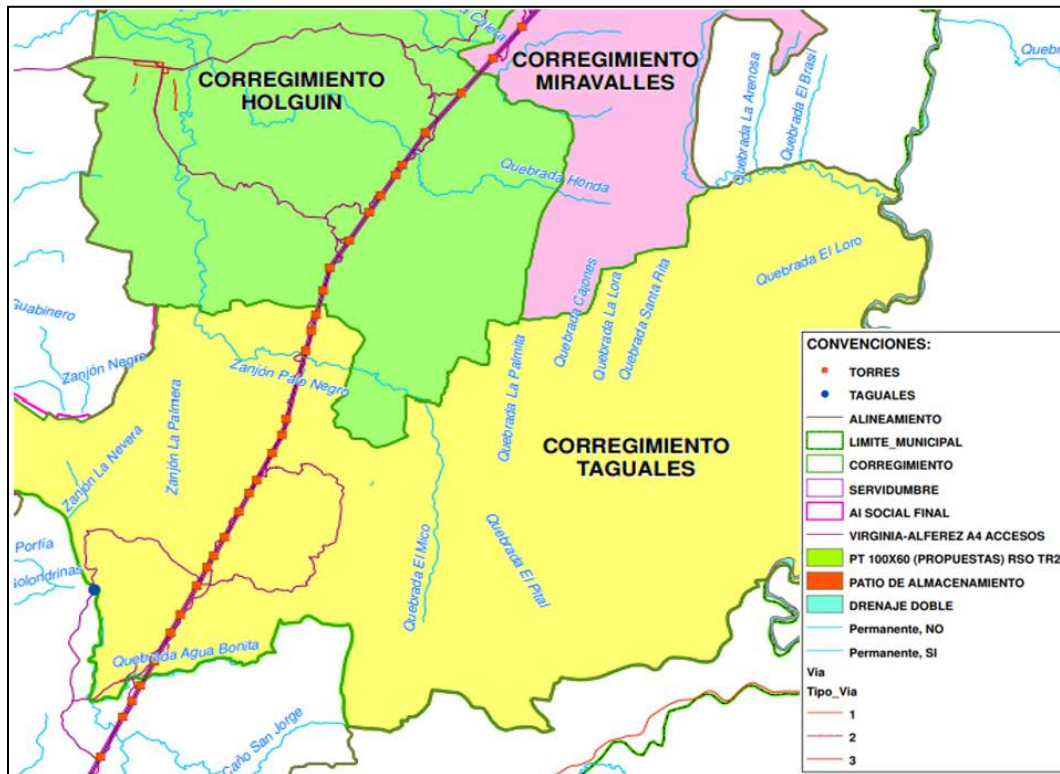


Figura 49. Corregimiento Taguales en relación con las obras del Proyecto

- Instituciones públicas, organizaciones privadas, intervención de tipo social, participación y representatividad de organizaciones e instituciones

Desde el plano oficial y como ocurre en la mayoría de municipios en Colombia, la organización comunitaria oficial y con mayor presencia son las Juntas de Acción Comunal (JAC). El trabajo de las JAC se funda principalmente en atender o buscar los mecanismos y relaciones estratégicas para atender las problemáticas de los barrios, veredas, sectores o corregimientos, así como contribuir al mejoramiento de las condiciones materiales de vida en términos de la satisfacción de necesidades colectivas. Es la organización de base más extensa y a su vez más diversa en la medida que su existencia no responde a una unidad territorial, sino a las formas de organización comunitaria.

En el corregimiento Taguales existe una JAC conformada hace 30 años, actualmente cuenta con 60 afiliados, la asistencia promedio a las reuniones es aproximadamente de 18 personas, lo que representa una baja participación comunitaria teniendo en cuenta que el corregimiento tiene una población total aproximada de 260 personas. Se realizan reuniones bimensuales en las casetas comunales a las que se convoca por medio de voz

a voz. Es importante mencionar que la JAC no tiene documentación, sin embargo su estructura se mantiene y se reconocen como líderes.

Según el representante de la junta, dentro de los proyectos representativos que ha logrado la JAC se encuentra la caseta comunal el cual se realizó con apoyo de Hidrocarburos SAS.

En la Tabla se registra la junta directiva de la JAC y los comités conformados para el desarrollo de las diferentes actividades que realiza la organización.

Tabla 148. Junta directiva JAC Corregimiento Taguales

Cargo	Nombre	Comités
Presidente	Oswaldo Orrego	Deportes Medio Ambiente Salud Conciliación Educación Deporte
Vicepresidente	-	
Tesorero	Carlos Alberto Acevedo	
Fiscal	-	
Secretario	Lucelly Ospina	

Fuente: Ficha INGETEC 2020.

Actualmente ni la comunidad, ni la JAC se encuentran ejecutando o proyectando proyectos.

Además de la JAC, existe la organización Junta Administrativa de Acueducto, la cual tiene siete años de funcionamiento y cuenta con cinco integrantes, el representante legal de la organización es el señor Rusbel de Jesús Guapucha, su finalidad es brindar el servicio de Acueducto.

La comunidad del corregimiento es muy tranquila y unida, comparte actividades sociales y culturales con acciones cooperativas y solidarias, las actividades con mayor participación de la comunidad son las fiestas y reuniones comunales.

Como parte de proyectos del estado, en el corregimiento hay presencia del ICBF, además de programas de capacitación a campesinos por parte del comité de cafeteros .

- Instancias y mecanismos de participación

En cuanto a los mecanismos de participación en el corregimiento, la comunidad puede hacer uso permanente de este derecho a través de derechos de petición, conformación de veedurías, participación en instancias de decisión, comités, entre otros. Sin embargo, la comunidad del corregimiento Taguales no participa en la construcción del Plan de

Desarrollo Municipal, Concejo municipal de Desarrollo Rural, Consejos Territoriales de Planeación, entre otras.

Con relación a la participación en procesos electorales, en la Tabla 149 se resume la participación, motivaciones y puestos de votación.

Tabla 149. Participación en procesos electorales, corregimiento Taguales

Unidad Territorial	¿La comunidad participa en los procesos electorales?	¿Qué motiva o desmotiva la participación en las elecciones?	¿Dónde vota la población de la unidad territorial?
Taguales	Sí	-	Escuela Elvira Lemus

Fuente: Ficha INGETEC 2020

- Corregimiento de Miravalles (UT 15)

El corregimiento Miravalles en el municipio de La Victoria se encuentra conformado por el centro poblado del corregimiento y su área rural aledaña, de acuerdo con la información oficial del municipio y la información de la comunidad, no se referencian veredas o comunidades organizadas a diferencia del centro poblado.

En la Figura 50 se puede observar la ubicación del corregimiento en relación con las obras del Proyecto.

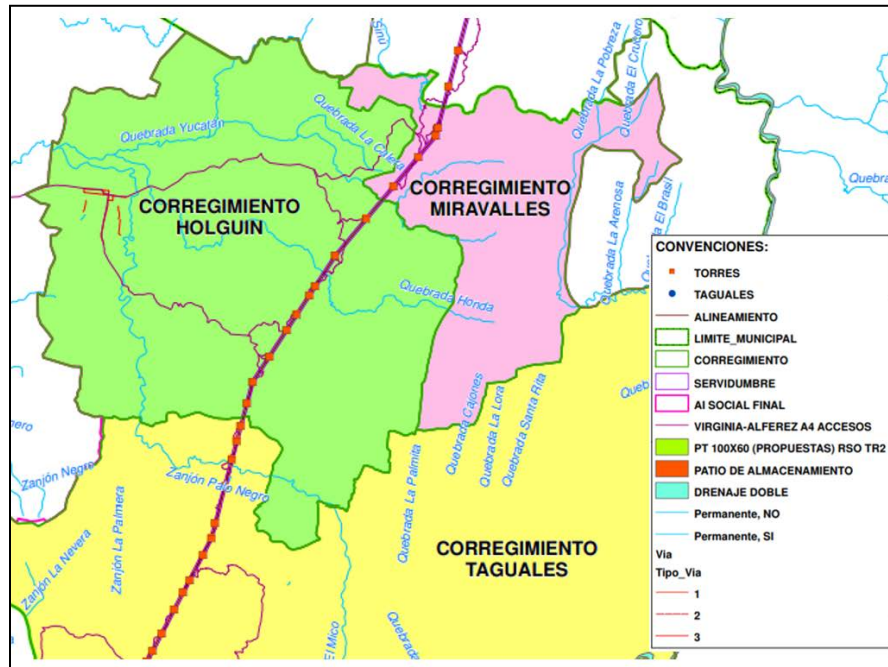


Figura 50. Corregimiento Miravalles en relación con las obras del Proyecto

- Instituciones públicas, organizaciones privadas, intervención de tipo social, participación y representatividad de organizaciones e instituciones

Desde el plano oficial y como ocurre en la mayoría de municipios en Colombia, la organización comunitaria oficial y con mayor presencia son las Juntas de Acción Comunal (JAC). El trabajo de las JAC se funda principalmente en atender o buscar los mecanismos y relaciones estratégicas para atender las problemáticas de los barrios, veredas, sectores o corregimientos, así como contribuir al mejoramiento de las condiciones materiales de vida en términos de la satisfacción de necesidades colectivas. Es la organización de base más extensa y a su vez más diversa en la medida que su existencia no responde a una unidad territorial, sino a las formas de organización comunitaria.

En el corregimiento Miravalles existe una JAC conformada hace 70 años, actualmente cuenta con 180 afiliados, la asistencia promedio a las reuniones es aproximadamente de 20 personas, lo que representa una baja participación teniendo en cuenta que en el corregimiento habitan alrededor de 600 personas. Se realizan reuniones bimensuales en el salón comunal o la discoteca, a las que se convoca por medio de voz a voz y WhatsApp.

En la Tabla se registra la junta directiva de la JAC y los comités conformados para el desarrollo de las diferentes actividades que realiza la organización.

Tabla 150. Junta directiva JAC Corregimiento Miravalles

Cargo	Nombre	Comités
Presidente	Huber Parra	Obras Públicas Salud Deporte Educación Conciliador
Vicepresidente	-	
Tesorero	Lisbeth	
Fiscal	Rosember Osorio	
Secretario	Bella Ludy Quintero	

Fuente: Ficha INGETEC 2020.

Actualmente ni la JAC ni la comunidad se encuentran adelantando la gestión para algún proyecto comunitario, y debido a la pandemia por COVID 19 no se está ejecutando tampoco ningún proyecto.

Además de la JAC, existe la organización Junta del Acueducto, la cual tiene 42 años de funcionamiento y cuenta con seis integrantes, el representante legal de la organización es el señor Leonardo de Jesús Gutiérrez y la finalidad es prestar el servicio de acueducto. Adicionalmente, en el corregimiento se está gestando una asociación de productores de plátano, sin embargo aún no se ha logrado consolidar.

La comunidad del corregimiento es tranquila, comparte actividades sociales y culturales con acciones cooperativas y solidarias, las actividades con mayor participación de la comunidad son las fiestas comunitarias.

Como parte de proyectos del estado, en el corregimiento hay presencia del ICBF con el programa PAE y de 0 a siempre que atienden a los niños del corregimiento, adicionalmente hay familias afiliadas al programa familias en acción y apoyo a las personas mayores, estos programas son a nivel nacional y están a cargo del Estado.

- Instancias y mecanismos de participación

En cuanto a los mecanismos de participación en el corregimiento, la comunidad puede hacer uso permanente de este derecho a través de derechos de petición, conformación de veedurías, participación en instancias de decisión, comités, entre otros. La comunidad participa de la construcción del Plan de Desarrollo Municipal, adicionalmente participa del Concejo Municipal de Desarrollo Rural, Consejos Territoriales de Planeación y veedurías ciudadanas.

Con relación a la participación en procesos electorales, en la Tabla 151 se resume la participación, motivaciones y puestos de votación.

Tabla 151. Participación en procesos electorales, corregimiento Miravalles

Unidad Territorial	¿La comunidad participa en los procesos electorales?	¿Qué motiva o desmotiva la participación en las elecciones?	¿Dónde vota la población de la unidad territorial?
Miravalles	Sí	Desmotiva la falta de compromiso y serenidad de los políticos	Escuela de Santa Ana - Miravalles

Fuente: Ficha territorial INGETEC 2020.

5.3.7.2.2.5. Unidades territoriales municipio de Zarzal

- Corregimiento de Vallejuelo (UT 16)

El corregimiento Vallejuelo en el municipio de Zarzal se encuentra conformado por dos sectores: Vallejuelo Alto y Comuneros; sin embargo estos sectores no tienen límites según el ordenamiento territorial del municipio.

En la Figura 51 se puede observar la ubicación del corregimiento en relación con las obras del Proyecto.

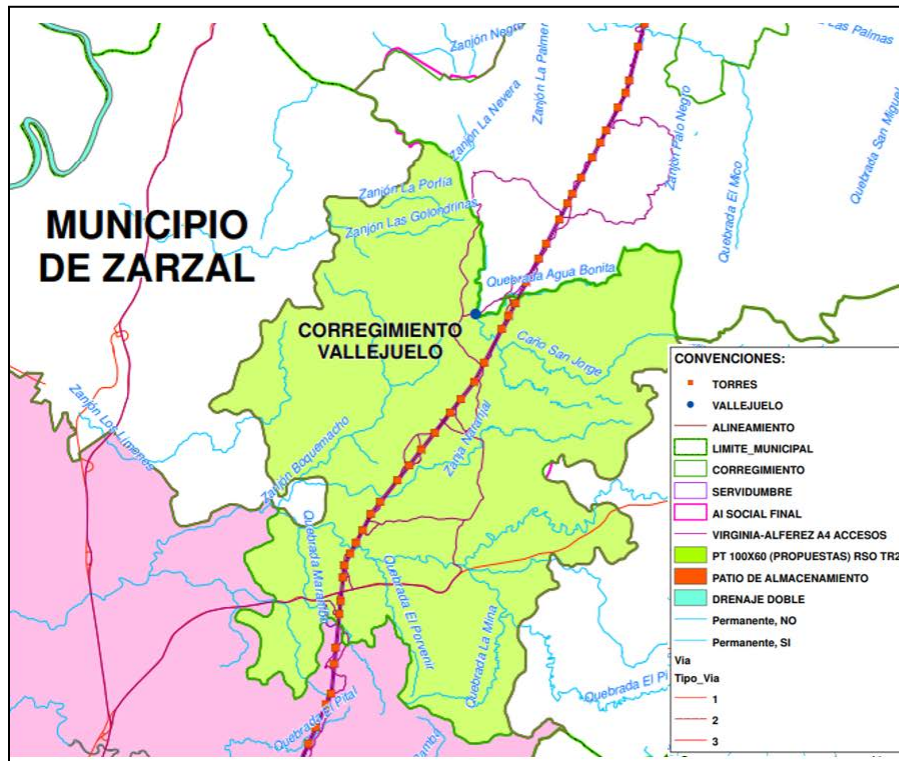


Figura 51. Corregimiento Vallejuelo en relación con las obras del Proyecto

- Instituciones públicas, organizaciones privadas, intervención de tipo social, participación y representatividad de organizaciones e instituciones

Desde el plano oficial y como ocurre en la mayoría de municipios en Colombia, la organización comunitaria oficial y con mayor presencia son las Juntas de Acción Comunal (JAC). El trabajo de las JAC se funda principalmente en atender o buscar los mecanismos y relaciones estratégicas para atender las problemáticas de los barrios, veredas, sectores o corregimientos, así como contribuir al mejoramiento de las condiciones materiales de vida en términos de la satisfacción de necesidades colectivas. Es la organización de base más extensa y a su vez más diversa en la medida que su existencia no responde a una unidad territorial, sino a las formas de organización comunitaria.

En el corregimiento de Vallejuelo existen dos JAC, la primera hace referencia al sector Alto y la segunda al sector Comuneros.

Con relación a la JAC del sector Alto, está conformada hace 56 años, actualmente cuenta con 40 afiliados, la asistencia promedio a las reuniones es aproximadamente de 20 personas, condición similar de participación a las del sector Comuneros, teniendo en cuenta que el sector cuenta con un total de 3.500 personas. Se realizan reuniones bimestrales a las que se convoca por medio de cartas y voz a voz.

En la Tabla 152 se registra la junta directiva de la JAC y los comités conformados para el desarrollo de las diferentes actividades que realiza la organización.

Tabla 152. Junta directiva JAC sector Alto

Cargo	Nombre	Comités
Presidente	Víctor Rada	Obras Salud Medio Ambiente Deportes
Vicepresidente		
Tesorero	Hernando Morales	
Fiscal	Jairo A. Herrera	
Secretario	Dorys Lozano	

Fuente: Ficha INGETEC 2020.

Actualmente no se encuentran proyectos en ejecución. Entre las iniciativas que no se han culminado se encuentra el alcantarillado para el sector, sin embargo se destaca como proyectos principales ejecutados en el último año algunas jornadas recreativas. Adicionalmente existen dos programas para la población, Adulto Mayor y Familias en Acción ejecutados por la Nación.

Además de la JAC, existen dos organizaciones, la primera es Unidos por Vallejuelo, la cual tiene dos años de funcionamiento y cuenta con 20 integrantes, la representante legal de la organización es la señora Blanca Pérez y la finalidad del grupo es el trabajo por la comunidad; y la segunda, Junta Pro Carismática, la cual tiene 20 años de funcionamiento y cuenta con 8 integrantes, el representa legal de la Iglesia es el padre José Manuel.

La comunidad del sector Alto es muy unida y comparte actividades sociales y culturales con acciones cooperativas y solidarias, las actividades con mayor participación de la comunidad son las fiestas de retorno y las religiosas. En referencia a las acciones colectivas se encuentran las capacitaciones lideradas por el Sena que llevan como finalidad fomentar el emprendimiento.

Con relación a la JAC del sector Comuneros, está conformada hace 60 años, actualmente no se cuenta con información del número de afiliados, sin embargo la asistencia promedio a las reuniones es aproximadamente de 15 a 20 personas, lo que representa una

participación precaria, teniendo en cuenta que el sector está conformado por aproximadamente por 2.500 personas. Se realizan reuniones cada que se requiera por necesidad de la comunidad a las que se convoca por medio de voz a voz, WhatsApp y perifoneo

En la Tabla 153 se registra la junta directiva de la JAC y los comités conformados para el desarrollo de las diferentes actividades que realiza la organización.

Tabla 153. Junta directiva JAC Sector Comuneros

Cargo	Nombre	Comités
Presidente	Roberto Martínez	Salva Deporte–Recreación Medio Ambiente
Vicepresidente	María Elena Galeano	
Tesorero	María Edith Trujillo	
Fiscal	Héctor Jaime Vasco	
Secretario	Martha Cecilia Luna	

Fuente: Ficha INGETEC 2020.

Actualmente en el sector comuneros se encuentra en ejecución un proyecto llamado unidos por Vallejuelo, el cual consiste en el embellecimiento de parques, con apoyo de la Alcaldía y Univalle Zarzal. Adicionalmente se destacan como proyectos importantes ejecutados en el último año las novenas navideñas y el día de los niños.

Además de la JAC, en el sector Comuneros existe el grupo del ICBF Capullitos de Aleli, la cual tiene 20 años de funcionamiento, cuenta con 12 integrantes, la representante legal de la organización es la señora María Edith Trujillo. Adicionalmente existe la organización Nuevo atardecer, la cual lleva 24 años en funcionamiento, cuenta con 20 integrantes, la representante legal es la señora María Elena Galeano quien conforma un grupo Adulto Mayor.

La comunidad del sector Comuneros es unida y comparte actividades sociales, culturales y solidarias, las actividades con mayor participación son las fiestas comunitarias, reuniones sociales cada fin de año e integración para los niños.

En cuanto a su relación con el sector Alto se identifica una rivalidad por territorio y otros temas internos de cada corregimiento.

- Instancias y mecanismos de participación

En cuanto a los mecanismos de participación, la comunidad puede hacer uso permanente de este derecho a través de derechos de petición, conformación de veedurías, participación en instancias de decisión, comités, entre otros. La comunidad participa de la construcción del Plan de Desarrollo Municipal, a través de mesas de trabajo, adicionalmente participa del Concejo municipal de Desarrollo rural y en los Consejos territoriales de Planeación.

Con relación a la participación en procesos electorales, en la Tabla 154 se resume la participación, motivaciones y puestos de votación. tanto para el sector comunero, como para el sector alto.

Tabla 154. Participación en procesos electorales, corregimiento Vallejuelo.

Unidad Territorial	¿La comunidad participa en los procesos electorales?	¿Qué motiva o desmotiva la participación en las elecciones?	¿Dónde vota la población de la unidad territorial?
Sector Comuneros	Sí	Desmotiva el incumplimiento de los políticos	Colegio Luis Gabriel Umaña
Sector Alto	Sí	Desmotiva el incumplimiento	I E. Luis Gabriel Umaña

Fuente: Ficha INGETEC 2020.

- Corregimiento de La Paila (UT 17)

El corregimiento La Paila en el municipio de Zarzal se encuentra conformado por el centro poblado del corregimiento y su área rural aledaña, de acuerdo con la información oficial del municipio y la información de la comunidad, no se referencian veredas o comunidades organizadas a diferencia del centro poblado; sin embargo, este corregimiento se caracteriza por la presencia de diferentes concejos comunitarios de negritudes tales como Consejo Descendientes Africanos, Consejo La Venadita, Consejo Afropacífico, Consejo Afroriopailleños, Consejo AfroCumba, Consejo Afrozar, Consejo limones, Consejo Jose Prudencio Padilla, Consejo Raices de Mi pueblo, de acuerdo con información oficial.

En la Figura 52 se puede observar la ubicación del corregimiento en relación con las obras del Proyecto.

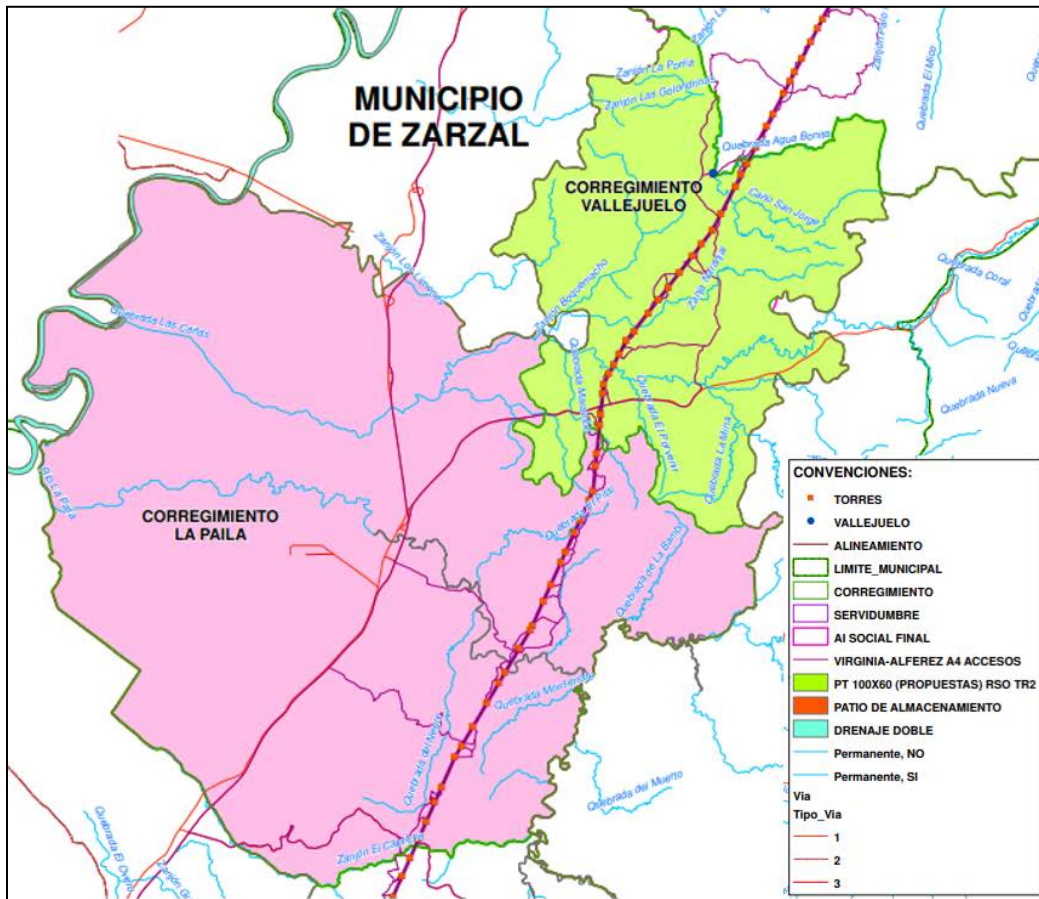


Figura 52. Corregimiento La Paila en relación con las obras del Proyecto

- Instituciones públicas, organizaciones privadas, intervención de tipo social, participación y representatividad de organizaciones e instituciones

Desde el plano oficial y como ocurre en la mayoría de municipios en Colombia, la organización comunitaria oficial y con mayor presencia son las Juntas de Acción Comunal (JAC). El trabajo de las JAC se funda principalmente en atender o buscar los mecanismos y relaciones estratégicas para atender las problemáticas de los barrios, veredas, sectores o corregimientos, así como contribuir al mejoramiento de las condiciones materiales de vida en términos de la satisfacción de necesidades colectivas. Es la organización de base más extensa y a su vez más diversa en la medida que su existencia no responde a una unidad territorial, sino a las formas de organización comunitaria.

En el corregimiento La Paila existe una JAC conformada hace 50 años, actualmente cuenta con 280 afiliados, lo que representa una baja participación comunitaria en comparación con el total de población del corregimiento (11 300), situación que se

acentúa debido a que la asistencia promedio a las reuniones es aproximadamente de 12 personas. Se realizan reuniones trimestrales a las que se convoca por medio de perifoneo, cartas y vía celular.

Según el representante de la Junta, dentro de los proyectos representativos que ha logrado la JAC se encuentra el proyecto cuentos, mitos y leyendas, el cual benefició a 200 niños del corregimiento y se realizó con apoyo de la Alcaldía y la Gobernación.

En Tabla se registra la junta directiva de la JAC y los comités conformados para el desarrollo de las diferentes actividades que realiza la organización.

Tabla 155. Junta directiva JAC corregimiento La Paila

Cargo	Nombre	Comités
Presidente	Oneydi Ospina	Resolución y conflicto Deportes Salud Juventud
Vicepresidente	-	
Tesorero	Lelys Granada	
Fiscal		
Secretario	Carmela Castro	

Fuente: Ficha territorial INGETEC 2020.

Actualmente se encuentran en ejecución el proyecto de remodelación de la caseta comunal, con apoyo de la Alcaldía y la Gobernación. Adicionalmente se destacan como proyectos importantes ejecutados en el último año la recuperación de memoria de cocinas tradicionales, expresiones culturales y medicina ancestrales, con el apoyo de la Alcaldía municipal y la Gobernación.

Adicionalmente, el Colegio Hernando Caicedo se encuentra gestionando un proyecto de enseñanza musical para los niños del corregimiento.

Además de la JAC, existen tres organizaciones; la primera, Asoconep, la cual tiene 20 años de funcionamiento, cuenta con 600 integrantes, el representante legal es el señor Pedro Pancracio Arboleda y la finalidad del grupo es rescatar tradiciones ancestrales; la segunda, Sembrando Huella, lleva un año de funcionamiento, cuenta con 22 integrantes, el representante legal de la fundación es el señor Honer Cuero y su finalidad es educar a los niños sobre el tema del medio ambiente; y la tercera, Asociación Cultural Empren Afro, la cual lleva cinco meses y cuenta con 26 integrantes, la representante legal de la Asociación es la señora Claudia Patricia Moreno y la finalidad del grupo es el fomento de la inclusión social y empatía.

La comunidad comparte actividades sociales y culturales con acciones cooperativas y solidarias, las actividades con mayor participación de la comunidad son las actividades para los niños y las celebraciones. En referencia a las acciones colectivas que se han adelantado por parte de la comunidad se destacan tres: el mejoramiento de la

infraestructura hospitalaria y de los escenarios deportivos y la creación de un centro de desarrollo infantil, lideradas por la comunidad y la Alcaldía.

En el corregimiento hay presencia de programas estatales tales como apoyos a adulto mayor, ICBF y desarrollo escolar.

- Instancias y Instancias y mecanismos de participación

En cuanto a los mecanismos de participación, la comunidad puede hacer uso permanente de este derecho a través de derechos de petición, conformación de veedurías, participación en instancias de decisión, comités, entre otros. La comunidad del corregimiento La Paila participa de la construcción del Plan de Desarrollo Municipal, los Consejos territoriales de Planeación, el Concejo Municipal de Desarrollo rural y el Plan Estratégico del Departamento a través de mesas de trabajo.

Con relación a la participación en procesos electorales, en la Tabla 156 se resume la participación, motivaciones y puestos de votación.

Tabla 156. Participación en procesos electorales, corregimiento La Paila

Unidad Territorial	¿La comunidad participa en los procesos electorales?	¿Qué motiva o desmotiva la participación en las elecciones?	¿Dónde vota la población de la unidad territorial?
La Paila	Sí	Desmotiva, falsas promesas de los candidatos. Motiva, cercanía de los líderes con la comunidad.	En el corregimiento

Fuente: Ficha territorial INGETEC 2020.

5.3.7.2.2.6. Unidades territoriales en el municipio de Bugalagrande

- Corregimiento Paila Arriba (UT 18)

El corregimiento Paila Arriba en el municipio de Bugalagrande es un corregimiento principalmente disperso, cuya actividad económica principal es el cultivo de caña para exportación. De acuerdo con la información oficial del municipio y la información de la

comunidad, no se referencian veredas o comunidades organizadas a diferencia de la JAC del corregimiento.

En la Figura 53 se puede observar la ubicación del corregimiento en relación con las obras del Proyecto.

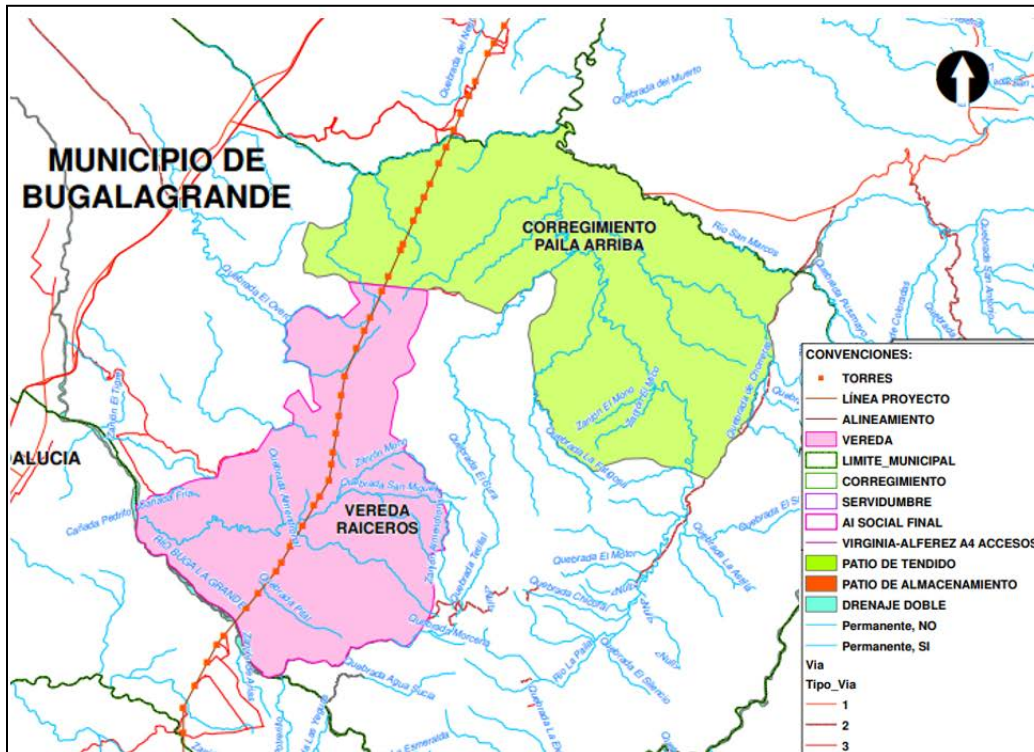


Figura 53. Corregimiento Paila Arriba en relación con las obras del Proyecto

- Instituciones públicas, organizaciones privadas, intervención de tipo social, participación y representatividad de organizaciones e instituciones

Desde el plano oficial y como ocurre en la mayoría de municipios en Colombia, la organización comunitaria oficial y con mayor presencia son las Juntas de Acción Comunal (JAC). El trabajo de las JAC se funda principalmente en atender o buscar los mecanismos y relaciones estratégicas para atender las problemáticas de los barrios, veredas, sectores o corregimientos, así como contribuir al mejoramiento de las condiciones materiales de vida en términos de la satisfacción de necesidades colectivas. Es la organización de base

más extensa y a su vez más diversa en la medida que su existencia no responde a una unidad territorial, sino a las formas de organización comunitaria.

En el corregimiento Paila Arriba existe una JAC conformada hace 4 años, actualmente cuenta con 3 afiliados, lo que representa una baja participación comunitaria en comparación con el total de población del corregimiento (1100), sin embargo en las reuniones participan miembros externos a la JAC, por lo que el promedio de asistencia es aproximadamente de 15 a 20 personas. Se realizan reuniones cada dos meses en la caseta comunal, a las que se convoca por medio de celular.

Según el representante de la Junta, debido a que la organización es muy joven, no se han ejecutado, planeado ni gestionado ningún tipo de proyectos comunitarios.

La JAC actualmente no cuenta con junta directiva ni con comités de trabajo, la única representante es la presidenta Martha Ruiz.

Además de la JAC, en el corregimiento se encuentra constituida la Junta del Acueducto, la cual se encarga del mantenimiento del acueducto del corregimiento, esta organización está constituida hace 6 años y cuenta con 4 integrantes; el representante legal es el señor Leonardo Ruiz.

En el corregimiento hay programas estatales para ayudas humanitarias e indemnizaciones a la comunidad en situación de desplazamiento, ya que en el corregimiento se vivieron episodios de violencia debido a la disputa del territorio entre paramilitares y las FARC - EP.

Dentro de las principales acciones colectivas que ha realizado la comunidad se destaca un plantón que realizó la comunidad en la escuela, debido a la falta de docentes, lo que no permitía que se implementara una educación de calidad, esto sucedió en el año 2018, y como resultado de las peticiones de la comunidad, enviaron otro docente a la escuela.

Finalmente dentro de los eventos que cuentan con la mayor participación comunitaria se destacan los campeonatos de fútbol o eventos deportivos y las manualidades.

- Instancias y mecanismos de participación

En cuanto a los mecanismos de participación, la comunidad puede hacer uso permanente de este derecho a través de derechos de petición, conformación de veedurías, participación en instancias de decisión, comités, entre otros. La comunidad del corregimiento participa de la construcción del Plan de Desarrollo Municipal, los Consejos Territoriales de Planeación y el Concejo Municipal de Desarrollo Rural, a través de la JAC.

Con relación a la participación en procesos electorales, en la Tabla 157 se resume la participación, motivaciones y puestos de votación.

Tabla 157. Participación en procesos electorales, corregimiento Paila Arriba

Unidad Territorial	¿La comunidad participa en los procesos electorales?	¿Qué motiva o desmotiva la participación en las elecciones?	¿Dónde vota la población de la unidad territorial?
Paila Arriba	Sí	Motivan las propuestas relacionadas con mejoras en la infraestructura educativa y deportiva. Desmotiva, el inumplimiento de los compromisos	En el corregimiento, en la escuela

Fuente: Ficha territorial INGETEC 2021.

- Vereda Raicerros (UT 19)

La vereda Raicerros pertenece al corregimiento Galicia en el municipio de Bugalagrande, sin embargo es de aclarar que la división político organizativa en el ordenamiento territorial del municipio únicamente llega hasta corregimiento, por lo que se realizó un ejercicio de delimitación veredal con los habitantes de la vereda Raicerros y se realizó una mesa de trabajo con los presidentes de JAC de las diferentes veredas del corregimiento, con el fin de identificar conjuntamente los límites veredales, entendiendo que las dinámicas sociales pueden ser diferentes al ordenamiento territorial. A partir de este ejercicio se lograron establecer los límites de la vereda con base en elementos geográficos (ríos, quebradas, montañas) y de referentes sociales (predios, puntos de referencia) que permitieron delimitar la vereda e incluirla en el área de influencia como unidad territorial independiente al corregimiento Galicia debido a su reconocimiento en el nivel comunitario, como se observa en la Figura 54

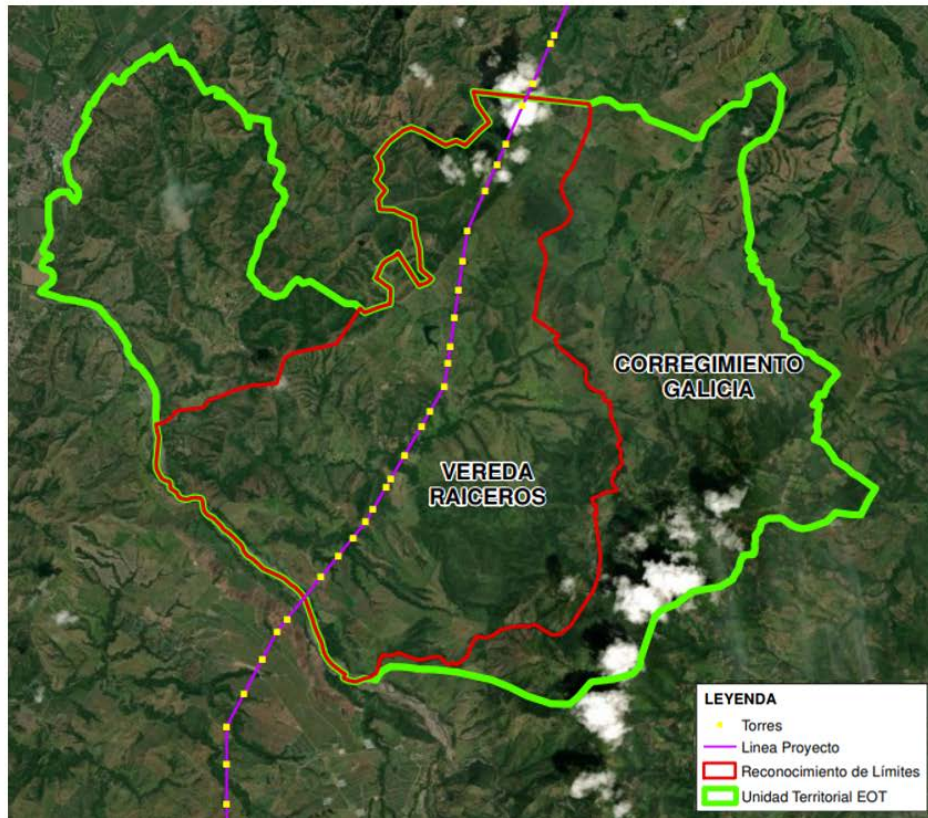


Figura 54. Resultado del ejercicio de límites veredales, vereda Raiceros

La vereda es reconocida por las demás comunidades que se ubican en el corregimiento. Esta unidad territorial está compuesta principalmente en la zona sur por predios de gran extensión, donde la población que allí habita son principalmente trabajadores.

Se toma como unidad territorial la vereda Raiceros, debido a que el polígono logra cubrir la extensión total del trazado y es reconocida socialmente no sólo por los pobladores de las veredas aledañas, sino por la población del centro poblado y funcionarios de la alcaldía municipal.

- Instituciones públicas, organizaciones privadas, intervención de tipo social, participación y representatividad de organizaciones e instituciones

Desde el plano oficial y como ocurre en la mayoría de municipios en Colombia, la organización comunitaria oficial y con mayor presencia son las Juntas de Acción Comunal

(JAC). El trabajo de las JAC se funda principalmente en atender o buscar los mecanismos y relaciones estratégicas para atender las problemáticas de los barrios, veredas, sectores o corregimientos, así como contribuir al mejoramiento de las condiciones materiales de vida en términos de la satisfacción de necesidades colectivas. Es la organización de base más extensa y a su vez más diversa en la medida que su existencia no responde a una unidad territorial, sino a las formas de organización comunitaria.

En la vereda Raicereros existe una JAC conformada desde 1982, actualmente cuenta con 4 afiliados, lo que representa una baja participación comunitaria en comparación con el total de población del corregimiento (120), situación que se acentúa debido a que la asistencia promedio a las reuniones es aproximadamente dos personas. Se realizan reuniones una vez al año en la caseta comunal, a las que se convoca por medio de celular.

Según el representante de la Junta, dentro de los proyectos representativos que ha logrado la JAC se encuentra la escuela, la cual se construyó con apoyo de la alcaldía.

En la Tabla 158 se registra la junta directiva de la JAC y los comités conformados para el desarrollo de las diferentes actividades que realiza la organización.

Tabla 158. Junta directiva JAC vereda Raicereros

Cargo	Nombre	Comités
Presidente	Gustavo Victoria	(Actualmente no funcionan)
Vicepresidente	Francisco Carmona	
Tesorero	-	
Fiscal		
Secretario		

Fuente: Ficha territorial INGETEC 2020.

Actualmente no se encuentra en ejecución ni en planeación ningún proyecto comunitario en la vereda. Las actividades que cuentan con mayor participación comunitaria son los partidos de fútbol, partidos de tejo y el día de los niños, los cuales son organizados por la misma comunidad.

No existe en la vereda otra organización social o comunitaria diferente a la JAC, y aunque la participación comunitaria es baja, los vecinos tienen buenas relaciones, lo que permite que sea un ambiente tranquilo y seguro.

En la vereda hay un programa para el fortalecimiento de los cultivos de plátano y banano, fomentado por el ministerio de trabajo, dos familias de la vereda son beneficiarias.

Dentro de las principales acciones colectivas que ha realizado la comunidad se destaca la construcción del acueducto veredal en el año 1982, la donación del terreno para la cancha de fútbol y la donación de bicicletas para los niños en el 2020.

Finalmente dentro de los eventos representativos que marcaron la historia de la comunidad se destaca la desmovilización de las AUC Bloque Calima, grupo armado que generó violencia y desplazamiento en la zona; debido a la presencia de este grupo en la vereda, se estigmatizó a la comunidad como paramilitares.

- Instancias y mecanismos de participación

En cuanto a los mecanismos de participación, la comunidad puede hacer uso permanente de este derecho a través de derechos de petición, conformación de veedurías, participación en instancias de decisión, comités, entre otros. Sin embargo, la comunidad de la vereda no participa de la construcción del Plan de Desarrollo Municipal, los Consejos territoriales de Planeación, el Concejo Municipal de Desarrollo rural, el Plan Estratégico del Departamento, entre otros.

Con relación a la participación en procesos electorales, en la Tabla 159 se resume la participación, motivaciones y puestos de votación.

Tabla 159. Participación en procesos electorales, vereda Raiceros

Unidad Territorial	¿La comunidad participa en los procesos electorales?	¿Qué motiva o desmotiva la participación en las elecciones?	¿Dónde vota la población de la unidad territorial?
Raiceros	Sí	Desmotiva, el continuismo y la corrupción.	En la vereda

Fuente: Ficha territorial INGETEC 2020

5.3.7.2.2.7. Unidades territoriales en el municipio de Andalucía

- Corregimiento Pardo (UT 20)

El corregimiento Pardo en el municipio de Andalucía se encuentra conformado por el sector Alto y el sector Bajo, sin embargo la concentración de infraestructura social y comunitaria y de viviendas se encuentra en el sector Alto.

En la Figura 55 se puede observar la ubicación del corregimiento en relación con las obras del Proyecto.

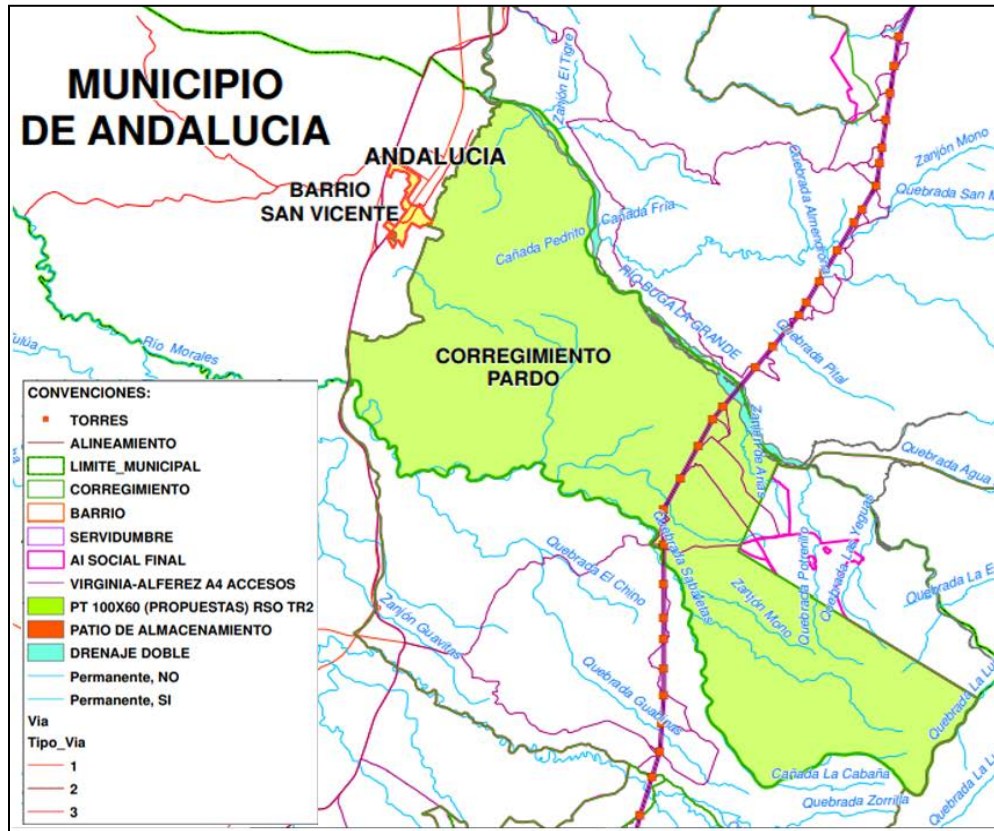


Figura 55. Corregimiento Pardo en relación con las obras del Proyecto

- Instituciones públicas, organizaciones privadas, intervención de tipo social, participación y representatividad de organizaciones e instituciones

Desde el plano oficial y como ocurre en la mayoría de municipios en Colombia, la organización comunitaria oficial y con mayor presencia son las Juntas de Acción Comunal (JAC). El trabajo de las JAC se funda principalmente en atender o buscar los mecanismos y relaciones estratégicas para atender las problemáticas de los barrios, veredas, sectores o corregimientos, así como contribuir al mejoramiento de las condiciones materiales de vida en términos de la satisfacción de necesidades colectivas. Es la organización de base más extensa y a su vez más diversa en la medida que su existencia no responde a una unidad territorial, sino a las formas de organización comunitaria.

En el corregimiento Pardo existe una JAC conformada desde 1963, actualmente cuenta con 90 afiliados, lo que representa una baja participación comunitaria en comparación con el total de población del corregimiento (350), situación que se acentúa debido a que la

asistencia promedio a las reuniones es aproximadamente 45 personas. Se realizan reuniones bimensuales en la caseta comunal o la fonda, a las que se convoca por medio de Whatsapp.

Según el representante de la Junta, dentro de los proyectos representativos que se encuentran ejecutando actualmente en el corregimiento están los fogones ecológicos, los cuales disminuyen el gasto de leña y mejoran las condiciones de vida de las familias y el aprovechamiento de recursos naturales, ejecutado por la CVC, adicionalmente, la nación se encuentra realizando programas de mejoramiento de vía.

En la Tabla 160 se registra la junta directiva de la JAC y los comités conformados para el desarrollo de las diferentes actividades que realiza la organización.

Tabla 160. Junta directiva JAC corregimiento Pardo

Cargo	Nombre	Comités
Presidente	Mario de Jesús Mesa	Actualmente no funcionan los comités
Vicepresidente	Silvia Constanza Burgos	
Tesorero	Carlos Londoño	
Fiscal	Lázaro Jaramillo	
Secretario	Nohora Alba Escudero	

Fuente: Ficha territorial INGETEC 2020.

Dentro de los proyectos que se han llevado a cabo en el corregimiento que han sido de importancia para la comunidad se destacan la electrificación del corregimiento, la adecuación de la escuela hace 5 años con apoyo del comité de cafeteros, y la adecuación de la vía hace 5 años también por parte del comité de cafeteros.

Adicionalmente, en el último año se adelantaron dos proyectos: el tanque para el acueducto con apoyo de la Alcaldía municipal, y la pintura para la fachada de la escuela por parte de una fundación.

Actualmente en el corregimiento hay inseguridad y robos debido a la presencia de grupos armados al margen de la ley como son las disidencias de las FARC y frentes del ELN.

Además de la JAC, en el corregimiento existe una organización social llamada Asociación Productora Orgánica Futuro Rural, la cual tiene como objetivo cosechar productos orgánicos para venderlos en los mercados campesinos; esta asociación está conformada hace 4 años por 27 personas y su representante legal es la señora Alba García.

Finalmente, como hechos importantes que marcaron la historia del corregimiento, la comunidad menciona la muerte del líder social Ramón Saldarriaga y el desatraso que tiene el corregimiento.

- Instancias y mecanismos de participación

En cuanto a los mecanismos de participación, la comunidad puede hacer uso permanente de este derecho a través de derechos de petición, conformación de veedurías, participación en instancias de decisión, comités, entre otros. La comunidad del corregimiento participa de la construcción del Plan de Desarrollo Municipal y de los Consejos Territoriales de Planeación para la construcción del ordenamiento territorial a partir de reuniones y mesas de trabajo.

Con relación a la participación en procesos electorales, en la Tabla 161 se resume la participación, motivaciones y puestos de votación.

Tabla 161. Participación en procesos electorales, corregimiento Pardo

Unidad Territorial	¿La comunidad participa en los procesos electorales?	¿Qué motiva o desmotiva la participación en las elecciones?	¿Dónde vota la población de la unidad territorial?
Pardo	Sí	Desmotiva, el incumplimiento de promesas	Escuela Sector Pardo ALto

Fuente: Ficha territorial INGETEC 2020.

En el corregimiento resultó electo un concejal para el periodo 1996 - 19998, el cual gestionó proyectos para el mejoramiento de vías, de la escuela, del puesto de salud, entre otros.

- Barrio San Vicente (UT 21)

El barrio San Vicente se encuentra ubicado en la cabecera municipal de Andalucía, si bien en sus orígenes fue un sector rural, actualmente se encuentra consolidado como área urbana, sin embargo al encontrarse al límite del casco urbano, cuenta con algunas áreas semirurales. (Ver Figura 56)

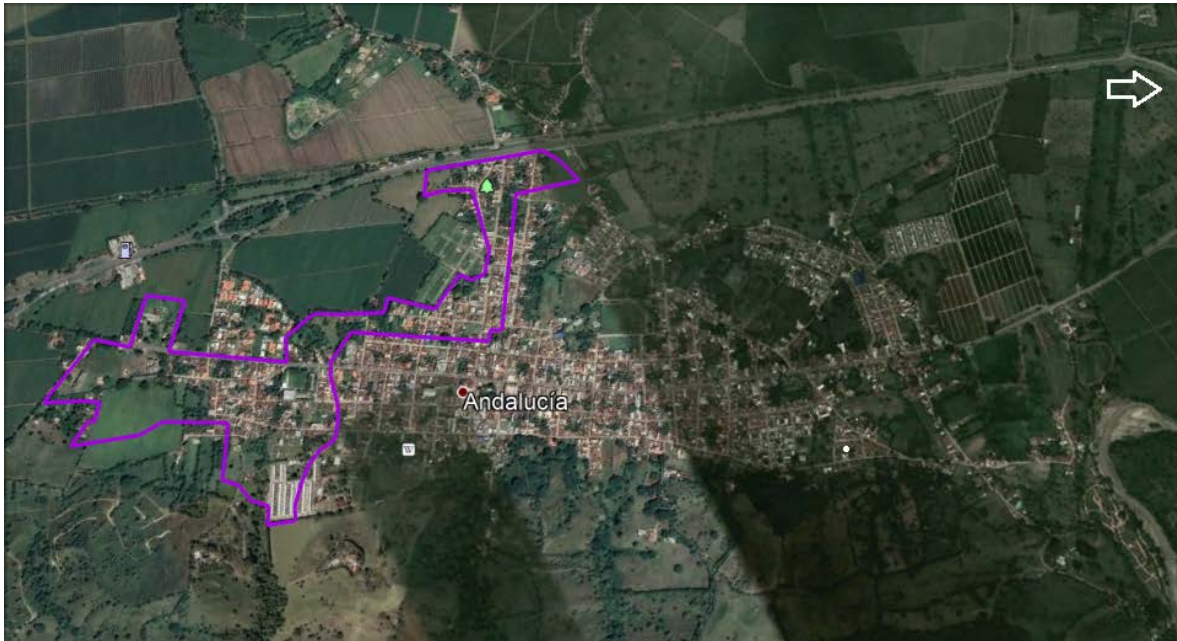


Figura 56. Ubicación Barrio San Vicente en la cabecera municipal de Andalucía.

Las dinámicas demográficas, culturales y económicas del barrio son características de una zona urbana, correspondiente a altos índices de población, accesos a bienes y servicios superiores a las del área rural y actividades económicas orientadas a las prestaciones de bienes y servicios sobre las actividades agrícolas y pecuarias.

- Instituciones públicas, organizaciones privadas, intervención de tipo social, participación y representatividad de organizaciones e instituciones

Desde el plano oficial y como ocurre en la mayoría de municipios en Colombia, la organización comunitaria oficial y con mayor presencia son las Juntas de Acción Comunal (JAC). El trabajo de las JAC se funda principalmente en atender o buscar los mecanismos y relaciones estratégicas para atender las problemáticas de los barrios, veredas, sectores o corregimientos, así como contribuir al mejoramiento de las condiciones materiales de vida en términos de la satisfacción de necesidades colectivas. Es la organización de base más extensa y a su vez más diversa en la medida en que su existencia no responde a una unidad territorial, sino a las formas de organización comunitaria.

De acuerdo con lo manifestado por el representante de la Junta de Acción Comunal y otros miembros de esta organización y de la comunidad en el taller de Ficha territorial, la JAC está conformada desde el año 1965, actualmente cuenta con 167 afiliados, lo que representa una baja participación comunitaria, ya que según la comunidad, el barrio cuenta con aproximadamente 1414 personas, sumado a que la asistencia promedio a las

reuniones es aproximadamente de 116 personas. Se realizan reuniones mensuales a las que se convoca por medio de oficio para explicar la finalidad del encuentro.

Según el representante de la junta, dentro de los proyectos representativos que ha logrado la JAC se encuentra la construcción de la escuela en 1965; actualmente se encuentra proyectado el mejoramiento de la sede comunal con apoyo del Ministerio de Interior y el mejoramiento de la cancha múltiple con apoyo de la Alcaldía.

En la Tabla 162 se registra la junta directiva de la JAC y los comités conformados para el desarrollo de las diferentes actividades que realiza la organización, además del representante de ASOCOMUNAL.

Tabla 162. Junta directiva JAC barrio San Vicente

Cargo	Nombre	Comités
Presidente	William Hernández	<ul style="list-style-type: none"> - Educación - Cultura - Deporte -conciliación - Adulto mayor - Salud - Ambiental - Vivienda - Empresarial - Jóvenes - Coordinador
Vicepresidente	Luz Edilma Cano	
Tesorero	Melida Motoa	
Fiscal	Luz Marina Cañizales	
Secretario	Doli Amparo Aristizábal	
ASOCOMUNAL	Wilmar Murillo	

Fuente: Ficha territorial INGETEC 2020.

Los principales conflictos que se presentan en el barrio están relacionados con violencia intrafamiliar, por lo que la JAC a través del comité de conciliación y con acompañamiento de la comisaría de familia acompaña los procesos en los que la comunidad lo permite. Adicionalmente si se presentan otro tipo de conflictos, la JAC analiza las circunstancias y los atiende a través del comité correspondiente, con el acompañamiento de las entidades pertinentes.

Además de la JAC, en el barrio se identifica la organización PERCEAM – Personas al Cuidado del Ambiente, la cual lleva alrededor de tres años y medio realizando diferentes acciones y capacitaciones para el cuidado del ambiente en el barrio, cuenta actualmente con 25 integrantes y su representante legal es el señor Carlos Franco.

Como parte de proyectos del estado o de las entidades regionales y locales, la comunidad destaca el programa de adulto mayor, el cual es un apoyo económico para los adultos mayores, subsidio que es otorgado por la alcaldía municipal de Andalucía a través de los recursos que destina la nación y el programa familias en acción que es un respaldo financiero para los hogares más vulnerables.

- Instancias y mecanismos de participación

Finalmente, en cuanto a los mecanismos de participación, la comunidad puede hacer uso permanente de este derecho a través de derechos de petición, conformación de veedurías, participación en instancias de decisión, comités, entre otros. La comunidad del barrio San Vicente participa de la construcción del Plan de Desarrollo Municipal, de los Consejos Territoriales de Planeación, del Plan Estratégico del Departamento y conformar veedurías ciudadanas para hacer verificación de diversos proyectos a nivel municipal.

En este sentido, desde la municipalidad se propicia una participación activa en la planeación del territorio, como una oportunidad de encuentro entre voces diferentes interesadas en construir consensos básicos sobre metas de bienestar y sobre los procedimientos, instrumentos y acciones necesarios para alcanzarlas; llegando al cumplimiento de metas que se orienten a la cobertura de las necesidades de los diferentes escenarios territoriales.

Con relación a la participación en procesos electorales, en la Tabla 163 se resume la participación, motivaciones y puestos de votación.

Tabla 163. Participación en procesos electorales, barrio San vicente

Unidad Territorial	¿La comunidad participa en los procesos electorales?	¿Qué motiva o desmotiva la participación en las elecciones?	¿Dónde vota la población de la unidad territorial?
Barrio San vicente	Sí	Desmotiva, falsas promesas de los candidatos.	En la cabecera municipal

Fuente: Ficha territorial INGETEC 2020.

Los representantes de la comunidad aseguran que en el año 2021 fue elegido un concejal del barrio, sin embargo no mencionan los proyectos que haya ejecutado para el barrio.

5.3.7.2.2.8. Unidades territoriales en el municipio de Tuluá

- Corregimiento La Iberia (UT 22)

El corregimiento La Iberia en el municipio de Tuluá es un corregimiento principalmente disperso, cuya actividad económica principal es la ganadería y la agricultura, con cultivos de café y plátano principalmente. De acuerdo con la información oficial del municipio y la información de la comunidad, no se referencian veredas o comunidades organizadas a diferencia de la JAC del corregimiento.

En la Figura 57 se puede observar la ubicación del corregimiento en relación con las obras del Proyecto.

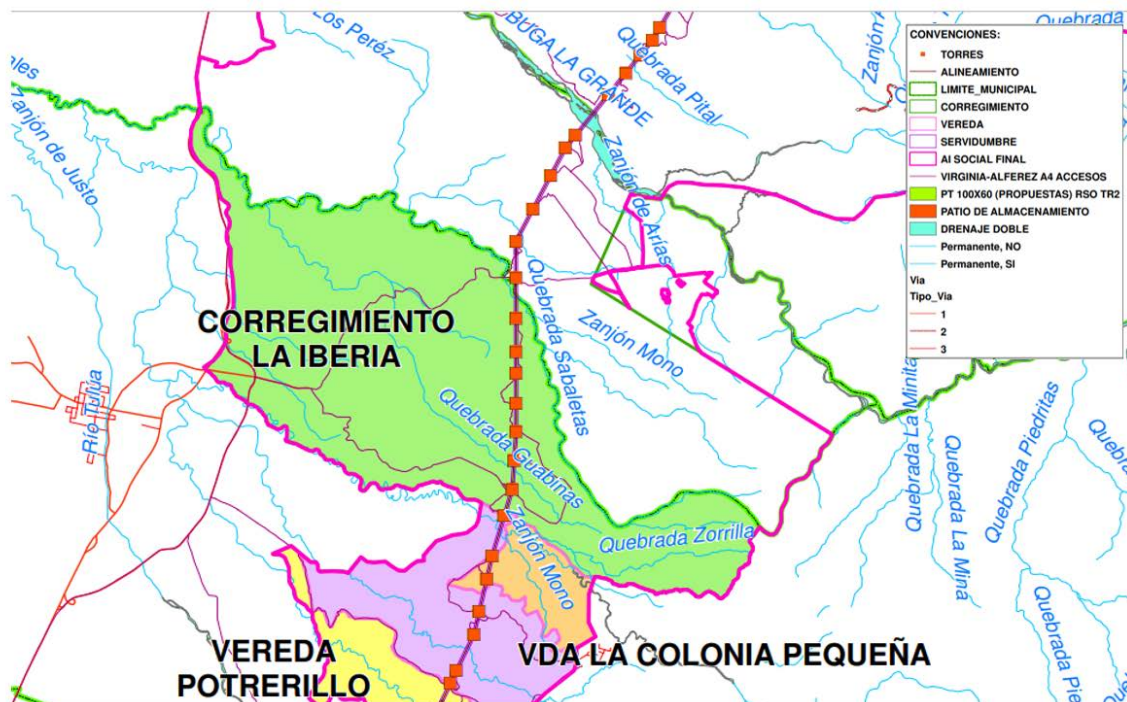


Figura 57. Corregimiento La Iberia en relación con las obras del Proyecto

- Instituciones públicas, organizaciones privadas, intervención de tipo social, participación y representatividad de organizaciones e instituciones

Desde el plano oficial y como ocurre en la mayoría de municipios en Colombia, la organización comunitaria oficial y con mayor presencia son las Juntas de Acción Comunal (JAC). El trabajo de las JAC se funda principalmente en atender o buscar los mecanismos y relaciones estratégicas para atender las problemáticas de los barrios, veredas, sectores o corregimientos, así como contribuir al mejoramiento de las condiciones materiales de vida en términos de la satisfacción de necesidades colectivas. Es la organización de base

más extensa y a su vez más diversa en la medida que su existencia no responde a una unidad territorial, sino a las formas de organización comunitaria.

De acuerdo con lo manifestado por el representante de la Junta de Acción Comunal y otros miembros de esta organización y de la comunidad en el taller de Ficha territorial, la JAC está conformada desde hace cuatro años, actualmente cuenta con 18 afiliados, lo que representa una baja participación comunitaria, ya que según la comunidad, el corregimiento cuenta con aproximadamente 1500 personas, sumado a que la asistencia promedio a las reuniones es aproximadamente de 8 - 10 personas. Se realizan reuniones mensuales en el centro comunal a las que se convoca por medio de perifoneo o volantes con el objetivo del encuentro.

Según el representante de la junta, dentro de los proyectos representativos que ha logrado la JAC se encuentra la pavimentación de la vía principal hace ocho años con ayuda de la alcaldía municipal, la construcción del acueducto que permite consumir agua potable, proyecto que se adelantó en el 2020 por el comité de cafeteros, la construcción del centro comunal en agosto del 2020, lo que permite realizar reuniones con la comunidad, este proyecto lo apoyó la Alcaldía municipal con el plan padrino y finalmente, el alumbrado de la parte baja del corregimiento en el año 2019 con el apoyo de la Alcaldía municipal.

En la Tabla 164 se registra la junta directiva de la JAC y los comités conformados para el desarrollo de las diferentes actividades que realiza la organización.

Tabla 164. Junta directiva JAC, corregimiento La Iberia

Cargo	Nombre	Comités
Presidente	Gabriel Sánchez	- Obras públicas - Educación - Deportes - Social
Vicepresidente	Mario Martínez	
Tesorero	Eliecer Medina	
Fiscal	Armando Aluis	
Secretario	Nancy Ramírez	

Fuente: Ficha territorial INGETEC 2020.

Además de los proyectos anteriormente mencionados, actualmente se encuentran en ejecución los siguientes proyectos comunitarios: construcción de la escuela, con apoyo de la Secretaría de Educación con el fin de tender a los niños en edad escolar; obras de mejoramiento de la vía con apoyo de la Alcaldía municipal; y el mejoramiento del acueducto a partir de la ampliación de los estanques de recolección con apoyo igualmente de la Alcaldía municipal.

En el corregimiento no se presentan conflictos entre los vecinos con frecuencia, sin embargo, cuando se presentan, generalmente se dirigen a la estación de policía para solucionarlos.

Además de la JAC, en el corregimiento está constituida la Junta de Acueducto Veredal, la cual es la encargada de la administración del acueducto y de garantizar el mantenimiento de este para la prestación del servicio de calidad. Esta junta funciona desde 1963, está integrada por 189 familias y el representante legal es el señor Jesús Alberto Cruz.

Como parte de proyectos del estado o de las entidades regionales y locales, en el corregimiento se identifican los programas Adulto Mayor y el ingreso solidario, los cuales consisten en apoyos monetarios para garantizar la alimentación básica, además se identifica el programa Jóvenes en Acción el cual es un auxilio educativo para los uniformes y útiles escolares.

Dentro de las acciones colectivas que ha adelantado el corregimiento se destaca la minga para el arreglo de la vía en el año 2020, liderado por el presidente de la JAC, a partir del cual se pavimentó la vía de la parte baja del corregimiento.

Finalmente, las actividades que realiza la comunidad que cuentan con la mayor participación de la población son las deportivas y los convites, principalmente lideradas por el presidente de la JAC.

- Instancias y mecanismos de participación

Finalmente, en cuanto a los mecanismos de participación, la comunidad puede hacer uso permanente de este derecho a través de derechos de petición, conformación de veedurías, participación en instancias de decisión, comités, entre otros. La comunidad del corregimiento participa en veedurías ciudadanas a las obras de mejoramiento de la vía que adelanta la alcaldía municipal; no participan de la construcción del Plan de Desarrollo Municipal, ni de los Consejos de Desarrollo Rural.

Con relación a la participación en procesos electorales, en la Tabla 165 se resume la participación, motivaciones y puestos de votación.

Tabla 165. Participación en procesos electorales, corregimiento La Iberia

Unidad Territorial	¿La comunidad participa en los procesos electorales?	¿Qué motiva o desmotiva la participación en las elecciones?	¿Dónde vota la población de la unidad territorial?
La Iberia	Sí	Motivan las propuestas de los candidatos.	En el corregimiento en el centro comunal.

		Desmotivada, incumplimiento de promesas.	
--	--	--	--

Fuente: Ficha territorial INGETEC 2020

- Vereda Colonia Grande (UT 23)

La vereda Colonia Grande, de acuerdo con el ordenamiento territorial del municipio de Tuluá, se ubica en el corregimiento La Marina, sin embargo, el municipio no cuenta con los polígonos de delimitación de las veredas por corregimiento, sino que hacen referencia a estas a partir de un punto cartográfico (Ver Figura 58), por lo que se realizó un ejercicio de delimitación veredal con los habitantes de la vereda Colonia Grande, entendiendo que las dinámicas sociales pueden ser diferentes al ordenamiento territorial. A partir de este ejercicio se lograron establecer los límites de la vereda con base en elementos geográficos (ríos, quebradas, montañas) y de referentes sociales (predios, puntos de referencia) que permitieron delimitar la vereda e incluirla en el área de influencia como unidad territorial independiente al corregimiento La Marina.



Figura 58. Mapa cartográfico entregado por la Alcaldía de Tuluá, corregimiento La Marina

Como resultado del ejercicio de límites veredales, se pudo concluir que la vereda Colonia Grande está ubicada en el corregimiento La Marina, de acuerdo con la cartografía oficial y según el reconocimiento de la comunidad y sus líderes, pero con la particularidad que se extiende hasta el corregimiento del Picacho, como puede observarse en la Figura 59.

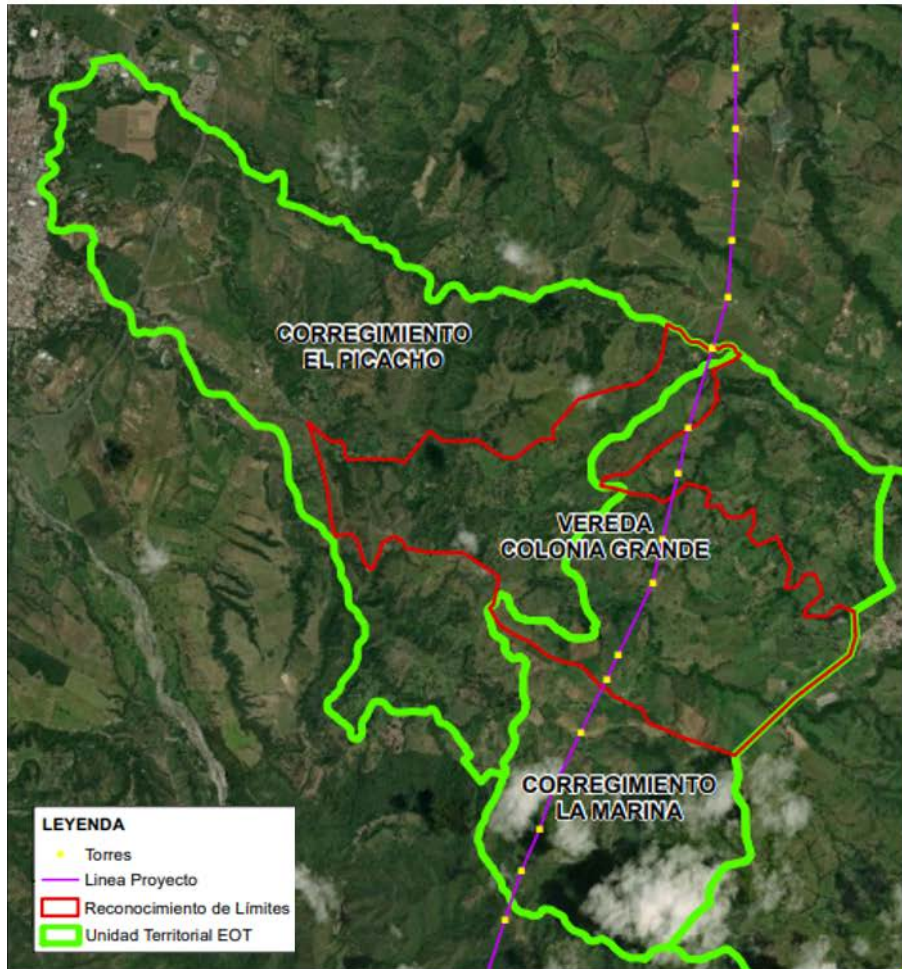


Figura 59. Límite veredal Colonia Grande

Se toma como unidad territorial la vereda Colonia Grande, debido a que el polígono logra cubrir la extensión del trazado en una parte frente a la totalidad del corregimiento La Marina.

En la Figura 57 se puede observar la ubicación de la vereda en relación con las obras del Proyecto.



Figura 60. Vereda Colonia Grande en relación con las obras del Proyecto

- Instituciones públicas, organizaciones privadas, intervención de tipo social, participación y representatividad de organizaciones e instituciones

Desde el plano oficial y como ocurre en la mayoría de municipios en Colombia, la organización comunitaria oficial y con mayor presencia son las Juntas de Acción Comunal (JAC). El trabajo de las JAC se funda principalmente en atender o buscar los mecanismos y relaciones estratégicas para atender las problemáticas de los barrios, veredas, sectores o corregimientos, así como contribuir al mejoramiento de las condiciones materiales de vida en términos de la satisfacción de necesidades colectivas. Es la organización de base más extensa y a su vez más diversa en la medida que su existencia no responde a una unidad territorial, sino a las formas de organización comunitaria.

En la vereda Colonia Grande existe una JAC conformada desde el año 2016, actualmente cuenta con 25 afiliados, lo que representa una alta participación comunitaria en comparación con el total de población del corregimiento (60), la asistencia promedio a las reuniones es de aproximadamente 12 personas. Se realizan reuniones cada seis meses en la antigua escuela, a las que se convoca por medio de WhatsApp, voz a voz o con volantes.

Según el representante de la Junta, dentro de los proyectos representativos que ha logrado la JAC se encuentra la restauración de la vía con apoyo de la Alcaldía municipal, y el aumento de la seguridad a partir de la presencia policial en el territorio.

En la Tabla 166 se registra la junta directiva de la JAC y los comités conformados para el desarrollo de las diferentes actividades que realiza la organización.

Tabla 166. Junta directiva JAC vereda Colonia Grande

Cargo	Nombre	Comités
Presidente	Jesús Lozano	Deportes Obras Conciliación
Vicepresidente	Carlos Castro	
Tesorero	Gilberto Ramírez	
Fiscal	Hernando núñez	
Secretario	Luz Stella Zuliaga	

Fuente: Ficha territorial INGETEC 2021.

Actualmente se encuentra en ejecución el mantenimiento de la vía con apoyo de la alcaldía Municipal. Adicionalmente, la comunidad comenta que existe un proyecto que no se ha culminado, el cual consiste en construir un distrito de riego.

No existe en la vereda otra organización social o comunitaria diferente a la JAC, y las actividades que cuentan con la mayor participación comunitaria son las reuniones para el arreglo de la vía que programa la JAC.

En la vereda existen programas estatales tales como Familias en Acción y Adulto Mayor, los cuales consisten en asignar recursos a las personas más vulnerables para garantizar su alimentación básica.

- Instancias y mecanismos de participación

En cuanto a los mecanismos de participación, la comunidad puede hacer uso permanente de este derecho a través de derechos de petición, conformación de veedurías, participación en instancias de decisión, comités, entre otros. La comunidad de la vereda participa de veedurías ciudadanas para hacer seguimiento a las obras de mejoramiento de la vía Tuluá - La Marina.

Con relación a la participación en procesos electorales, en la Tabla 167 se resume la participación, motivaciones y puestos de votación.

Tabla 167. Participación en procesos electorales, vereda Colonia Grande

Unidad Territorial	¿La comunidad participa en los procesos electorales?	¿Qué motiva o desmotiva la participación en las elecciones?	¿Dónde vota la población de la unidad territorial?
Colonia Grande	Sí	Motiva la búsqueda de beneficios colectivos.	En el centro poblado del corregimiento La Marina

Fuente: Ficha territorial INGETEC 2021

- Vereda Colonia Pequeña (UT 24)

La vereda Colonia Pequeña, de acuerdo con el ordenamiento territorial del municipio de Tuluá, se ubica en el corregimiento La Marina, sin embargo, el municipio no cuenta con los polígonos de delimitación de las veredas por corregimiento, sino que hacen referencia a estas a partir de un punto cartográfico (Ver Figura 61)



Figura 61. Mapa cartográfico entregado por la Alcaldía de Tuluá, corregimiento La Marina

Debido a que el municipio no cuenta con los polígonos de las veredas, se realizó un ejercicio de delimitación veredal con los habitantes de la vereda Colonia Pequeña,

entendiendo que las dinámicas sociales pueden ser diferentes al ordenamiento territorial. A partir de este ejercicio se lograron establecer los límites de la vereda con base en elementos geográficos (ríos, quebradas, montañas) y de referentes sociales (predios, puntos de referencia) que permitieron delimitar la vereda e incluirla en el área de influencia como unidad territorial independiente al corregimiento La Marina.

Como resultado del ejercicio de límites veredales, se pudo concluir que la vereda Colina Pequeña está ubicada en el corregimiento La Marina, de acuerdo con la cartografía oficial y según el reconocimiento de la comunidad y sus líderes, como puede observarse en la Figura 62.

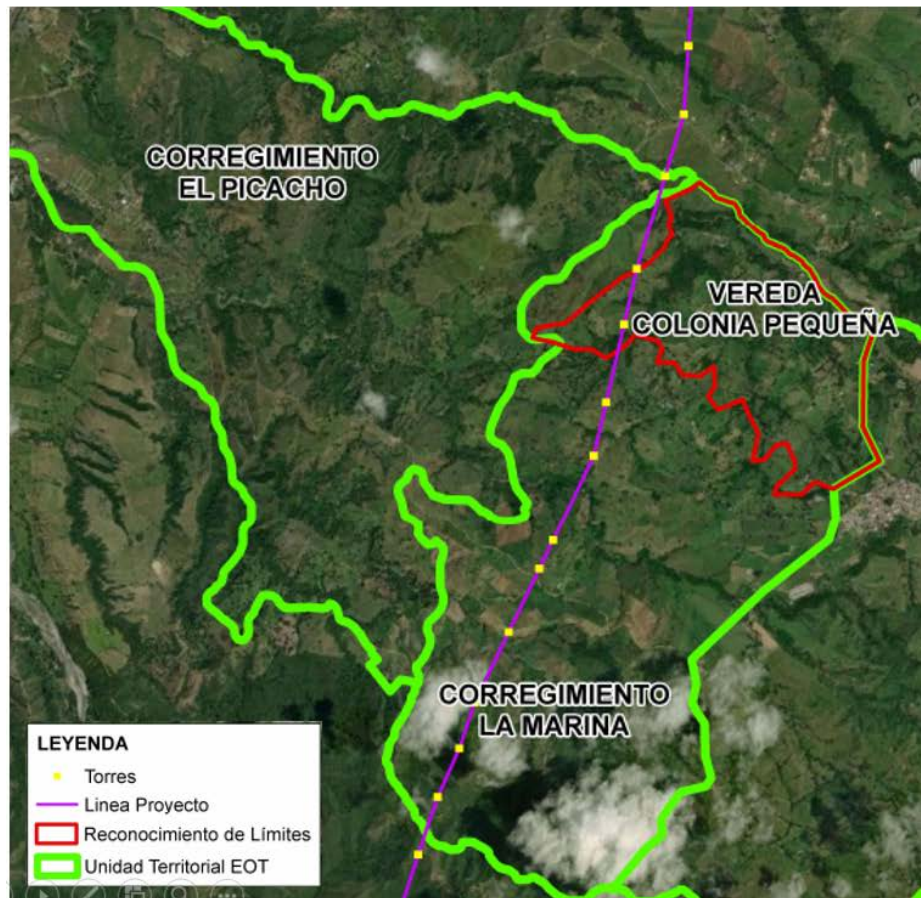


Figura 62. Límite veredal Colonia Pequeña

En este sentido, se toma como unidad territorial la vereda Colonia Pequeña, debido a que el polígono logra cubrir la extensión del trazado en la parte norte parte frente a la totalidad del corregimiento La Marina.

En la Figura 57 se puede observar la ubicación de la vereda en relación con las obras del Proyecto.

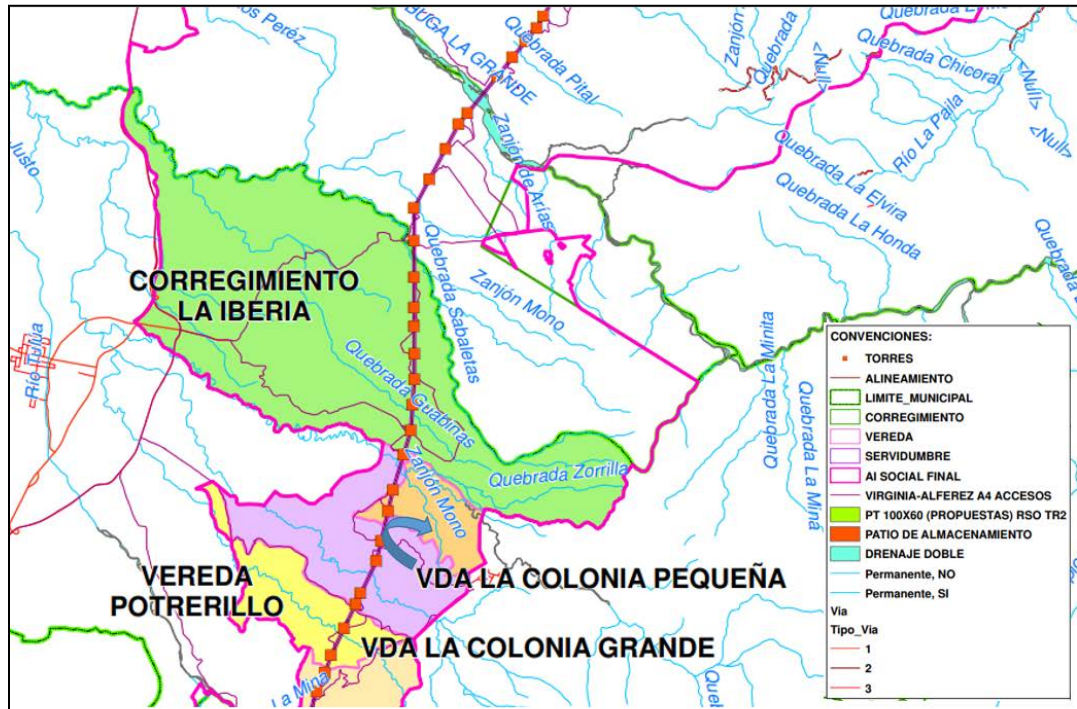


Figura 63. Vereda Colonia Pequeña en relación con las obras del Proyecto

- Instituciones públicas, organizaciones privadas, intervención de tipo social, participación y representatividad de organizaciones e instituciones

Desde el plano oficial y como ocurre en la mayoría de municipios en Colombia, la organización comunitaria oficial y con mayor presencia son las Juntas de Acción Comunal (JAC). El trabajo de las JAC se funda principalmente en atender o buscar los mecanismos y relaciones estratégicas para atender las problemáticas de los barrios, veredas, sectores o corregimientos, así como contribuir al mejoramiento de las condiciones materiales de vida en términos de la satisfacción de necesidades colectivas. Es la organización de base más extensa y a su vez más diversa en la medida que su existencia no responde a una unidad territorial, sino a las formas de organización comunitaria.

La vereda Colonia Pequeña no cuenta con JAC, generalmente para temas comunitarios se reúnen con la población de la vereda Colonia Grande, con quienes realizan diferentes proyectos de manera conjunta.

Al igual que en la vereda colonia grande, actualmente se encuentra en ejecución el mantenimiento de la vía con apoyo de la alcaldía municipal. Adicionalmente, la comunidad

comenta que existe un proyecto que no se ha culminado, el cual consiste en construir un distrito de riego.

No existe en la vereda otra organización social o comunitaria diferente a la JAC, y las actividades que cuentan con la mayor participación comunitaria son las reuniones para el arreglo de la vía que programa el presidente de la JAC de Colonia Grande, a quien consideran un líder comunitario importante para la vereda Colonia Pequeña.

En la vereda existen programas estatales tales como Familias en Acción y Adulto Mayor, los cuales consisten en asignar recursos a las personas más vulnerables para garantizar su alimentación básica; adicionalmente existe el programa Jóvenes en Acción el cual es una ayuda monetaria para uniformes y útiles escolares.

- Instancias y mecanismos de participación

En cuanto a los mecanismos de participación, la comunidad puede hacer uso permanente de este derecho a través de derechos de petición, conformación de veedurías, participación en instancias de decisión, comités, entre otros. La comunidad de la vereda participa de veedurías ciudadanas para hacer seguimiento a las obras de mejoramiento de la vía Tuluá - La Marina.

Con relación a la participación en procesos electorales, en la Tabla 168 se resume la participación, motivaciones y puestos de votación.

Tabla 168. Participación en procesos electorales, vereda Colonia Pequeña

Unidad Territorial	¿La comunidad participa en los procesos electorales?	¿Qué motiva o desmotiva la participación en las elecciones?	¿Dónde vota la población de la unidad territorial?
Colonia Pequeña	Sí	Motiva la búsqueda de beneficios colectivos.	En el centro poblado del corregimiento La Marina

Fuente: Ficha territorial INGETEC 2021.

- Vereda Potrerillo (UT 25)

La vereda Potrerillo, de acuerdo con el ordenamiento territorial del municipio de Tuluá, se ubica en el corregimiento El Picacho, sin embargo, el municipio no cuenta con los polígonos de delimitación de las veredas por corregimiento, sino que hacen referencia a estas a partir de un punto cartográfico (Ver Figura 64), por lo que se realizó un ejercicio de delimitación veredal con los habitantes de la vereda Potrerillo, entendiendo que las dinámicas sociales pueden ser diferentes al ordenamiento territorial. A partir de este ejercicio se lograron establecer los límites de la vereda con base en elementos geográficos (ríos, quebradas, montañas) y de referentes sociales (predios, puntos de referencia) que permitieron delimitar la vereda e incluirla en el área de influencia como unidad territorial independiente al corregimiento El Picacho.



Figura 64. Mapa cartográfico entregado por la Alcaldía de Tuluá, corregimiento El Picacho

Como resultado del ejercicio de límites veredales, se pudo concluir que la vereda Potrerillo está ubicada en el corregimiento El Picacho, de acuerdo con la cartografía oficial y según el reconocimiento de la comunidad y sus líderes, pero con la particularidad que se extiende hasta el corregimiento de La Marina, como puede observarse en la Figura 65.

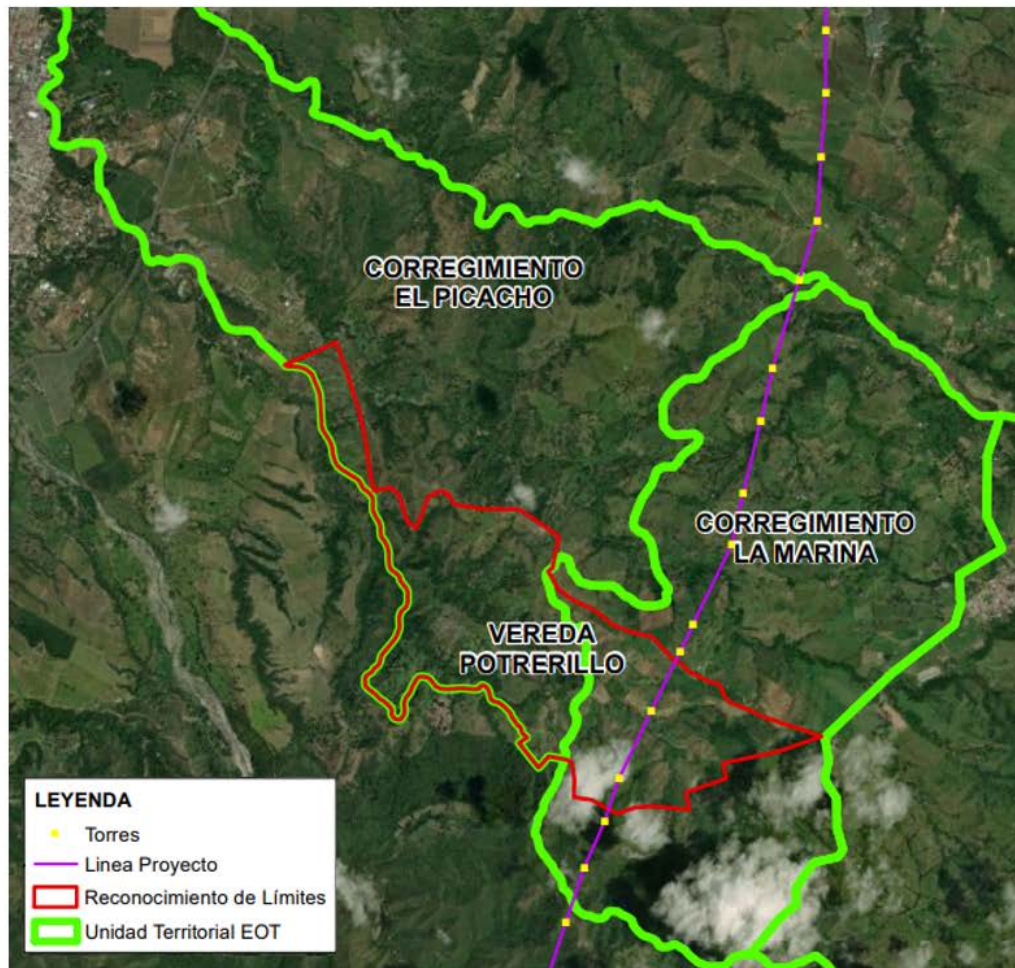


Figura 65. Límite veredal Potrerillo

De acuerdo con lo anterior, se toma como unidad territorial la vereda Potrerillo, debido a que el polígono logra cubrir la extensión del trazado en una parte frente a la totalidad del corregimiento La Marina, aun cuando la unidad territorial pertenece al corregimiento el Picacho. De acuerdo con lo anterior, la unidad territorial se ubica en el municipio de Tuluá, y así se presenta en la GDB.

En la Figura 57 se puede observar la ubicación de la vereda en relación con las obras del Proyecto.



Figura 66. Vereda Potrerillo en relación con las obras del Proyecto

- Instituciones públicas, organizaciones privadas, intervención de tipo social, participación y representatividad de organizaciones e instituciones

Desde el plano oficial y como ocurre en la mayoría de municipios en Colombia, la organización comunitaria oficial y con mayor presencia son las Juntas de Acción Comunal (JAC). El trabajo de las JAC se funda principalmente en atender o buscar los mecanismos y relaciones estratégicas para atender las problemáticas de los barrios, veredas, sectores o corregimientos, así como contribuir al mejoramiento de las condiciones materiales de vida en términos de la satisfacción de necesidades colectivas. Es la organización de base más extensa y a su vez más diversa en la medida que su existencia no responde a una unidad territorial, sino a las formas de organización comunitaria.

La vereda Potrerillo no cuenta con JAC, por lo que pertenecen y participan en toda las actividades planeadas por la junta del Picacho cuya presidenta es la señora Carolina Álvarez.

Dentro de los proyectos representativos que se han desarrollado en la comunidad, se resalta el arreglo de la vía, el último trabajo realizado por la comunidad para este fin se llevó a cabo en el último año; esta actividad es la que cuenta con mayor participación comunitaria, ya que beneficia a todas las personas.

Adicionalmente, tiene un proyecto con la alcaldía municipal, el cual no se ha logrado ejecutar, y es la recuperación y/o construcción del puente sobre la quebrada La Rivera, ya que la comunidad se encuentra actualmente incomunicada.

No existe en la vereda otra organización social o comunitaria diferente a la JAC, sin embargo se menciona la presencia del comité de cafeteros en la zona, no se tiene información sobre el número de integrantes por parte de la vereda.

Finalmente, en la vereda no se evidencia la existencia de programas estatales como familias en acción o adulto mayor.

- Instancias y mecanismos de participación

En cuanto a los mecanismos de participación, la comunidad puede hacer uso permanente de este derecho a través de derechos de petición, conformación de veedurías, participación en instancias de decisión, comités, entre otros. Sin embargo, la comunidad de la vereda no participa de la construcción de los Planes de Desarrollo Municipales, ni del Ordenamiento del territorio.

Con relación a la participación en procesos electorales, en la Tabla 169 se resume la participación, motivaciones y puestos de votación.

Tabla 169. Participación en procesos electorales, vereda Potrerillo

Unidad Territorial	¿La comunidad participa en los procesos electorales?	¿Qué motiva o desmotiva la participación en las elecciones?	¿Dónde vota la población de la unidad territorial?
Potrerillo	Sí	Desmotivan las falsas promesas de los candidatos	Cabecera municipal de Tuluá

Fuente: Ficha territorial INGETEC 2021

- Vereda El Brasil (UT 26)

La vereda El Brasil, de acuerdo con el ordenamiento territorial del municipio de Tuluá, se ubica en el límite del corregimiento Mateguadua y La Marina, sin embargo, debido a que el municipio no cuenta con los polígonos de delimitación de las veredas por corregimiento, sino que hacen referencia a estas a partir de un punto cartográfico (Ver Figura 67), fue necesario realizar un ejercicio de delimitación veredal con los habitantes de la vereda El Brasil, entendiendo que las dinámicas sociales pueden ser diferentes al ordenamiento territorial. A partir de este ejercicio se lograron establecer los límites de la vereda con base en elementos geográficos (ríos, quebradas, montañas) y de referentes sociales (predios, puntos de referencia) que permitieron delimitar la vereda, e incluirla en el área de influencia como unidad territorial independiente al corregimiento.

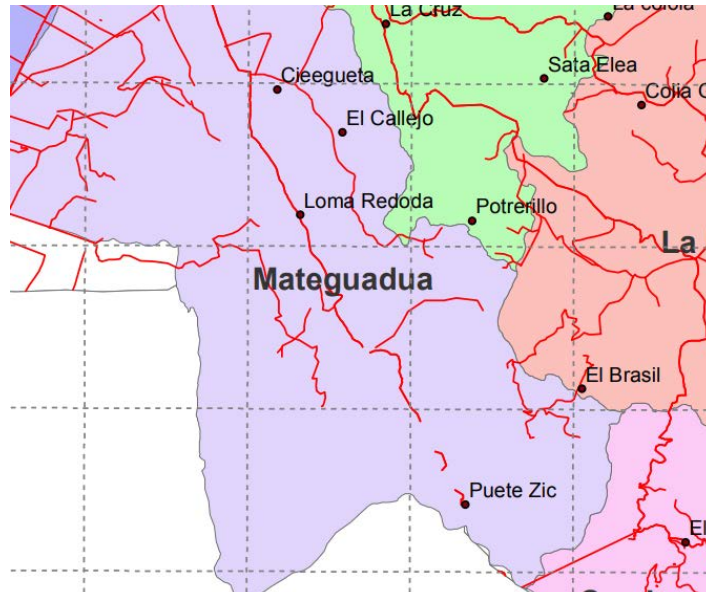


Figura 67. Mapa cartográfico entregado por la Alcaldía de Tuluá, corregimiento Mateguadua

En este sentido, es importante mencionar que los habitantes de los predios de Mateguadua manifiestan que hacen parte de un sector Brasil y la representación de su organización sociales de base o JAC es la misma de la Marina que representa la unidad territorial El Brasil, esta unidad está dividida por el puente colgante, pero de acuerdo a la información recolectada es la misma, como puede observarse en la Figura 68.

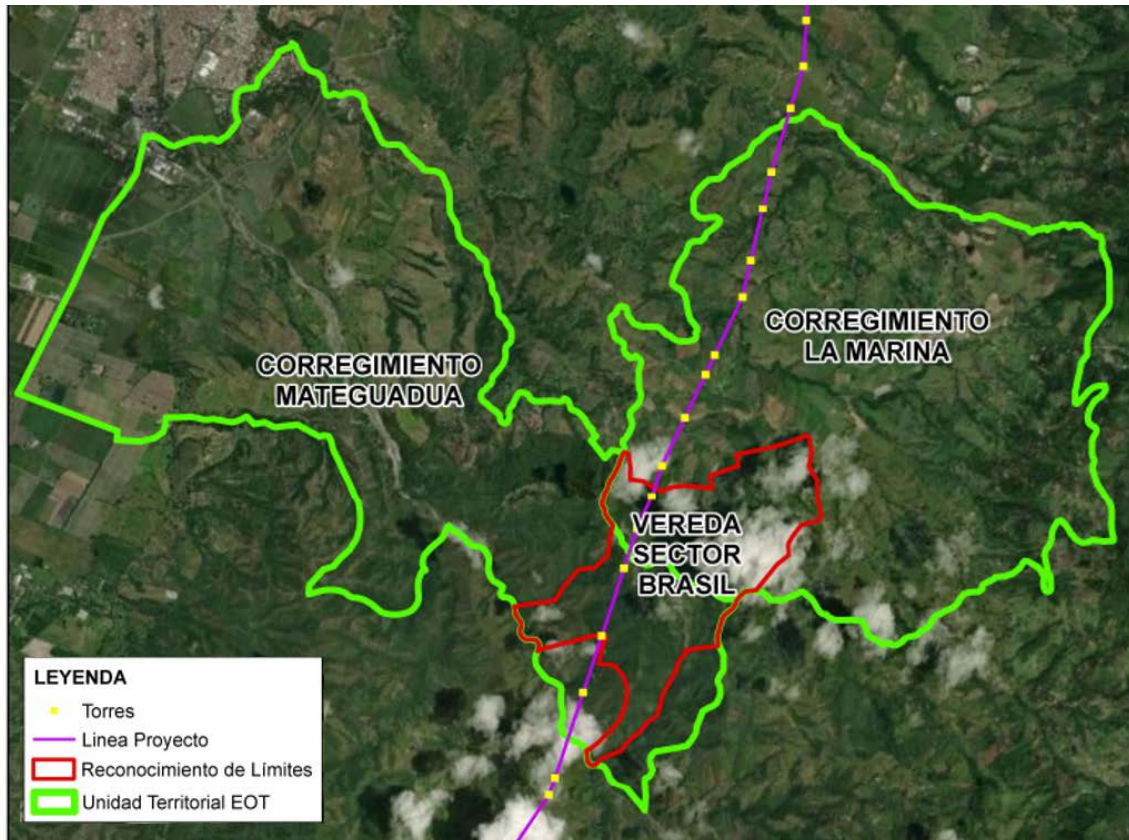


Figura 68. Límite veredal El Brasil

De acuerdo con lo anterior, se toma como unidad territorial la vereda El Brasil, en la medida en que el polígono logra cubrir la extensión del trazado en una parte frente a la totalidad del corregimiento Mateguadua y complementa la totalidad del corregimiento La Marina. (Ver Figura 69)

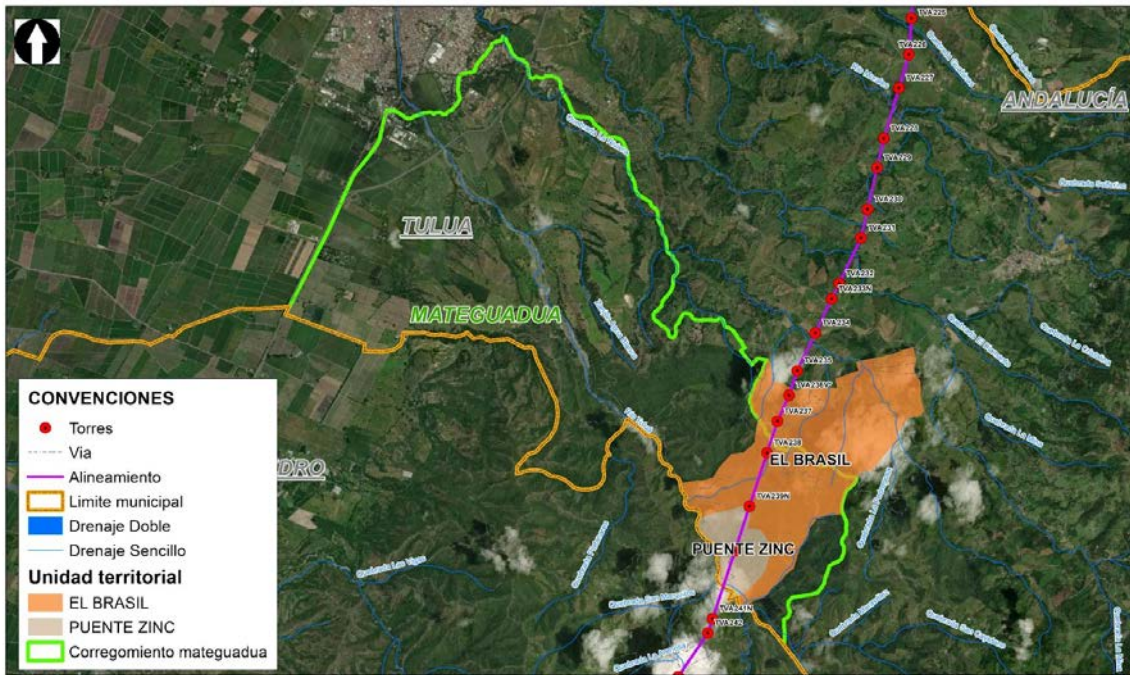


Figura 69. Vereda El Brasil y demás veredas que conforman el corregimiento de Mateguadua, que hacen parte del AI.

En la Figura 57 se puede observar la ubicación de la vereda en relación con las obras del Proyecto.



Figura 70. Vereda El Brasil en relación con las obras del Proyecto

- Instituciones públicas, organizaciones privadas, intervención de tipo social, participación y representatividad de organizaciones e instituciones

Desde el plano oficial y como ocurre en la mayoría de municipios en Colombia, la organización comunitaria oficial y con mayor presencia son las Juntas de Acción Comunal (JAC). El trabajo de las JAC se funda principalmente en atender o buscar los mecanismos y relaciones estratégicas para atender las problemáticas de los barrios, veredas, sectores o corregimientos, así como contribuir al mejoramiento de las condiciones materiales de vida en términos de la satisfacción de necesidades colectivas. Es la organización de base más extensa y a su vez más diversa en la medida que su existencia no responde a una unidad territorial, sino a las formas de organización comunitaria.

En la vereda El Brasil existe una JAC, actualmente cuenta con 43 afiliados, lo que representa una alta participación comunitaria en comparación con el total de población del corregimiento (70), la asistencia promedio a las reuniones es de aproximadamente 30 personas. Se realizan reuniones mensuales en la escuela, a las que se convoca por medio de voz a voz o llamadas telefónicas. La comunidad no tiene información sobre la fecha de constitución de la JAC.

En la Tabla 170 se registra la junta directiva de la JAC y los comités conformados para el desarrollo de las diferentes actividades que realiza la organización.

Tabla 170. Junta directiva JAC vereda El Brasil

Cargo	Nombre	Comités
Presidente	Fabio Castaño	Deportes Salud Educación
Vicepresidente	María Patricia Mejía	
Tesorero	-	
Fiscal	Hermes Rendón	
Secretario	Deisy Rivera	

Fuente: Ficha territorial INGETEC 2021.

En la vereda existe la organización comunitaria ACASUR, conformada con el apoyo de EPSA, con el fin de administrar el trapiche comunitario de la vereda, esta organización cuenta con 15 afiliados y está conformada hace 16 años. El representante legal es el actual presidente de la JAC, el señor Fabio Castaño.

De acuerdo con lo anterior, los proyectos comunitarios que se encuentran activos actualmente están relacionados con producción de panela comunitaria con apoyo de EPSA y un programa de abono para café apoyado por la Gobernación.

Las actividades programadas por la comunidad que cuentan con la mayor participación de la vereda son aquellas relacionadas con convites para el mejoramiento de la vía.

En la vereda el estado hace presencia con el programa Adulto Mayor, el cual es un aporte monetario para garantizar la alimentación básica.

- Instancias y mecanismos de participación

En cuanto a los mecanismos de participación, la comunidad puede hacer uso permanente de este derecho a través de derechos de petición, conformación de veedurías, participación en instancias de decisión, comités, entre otros. La comunidad de la vereda participa de los Consejos Municipales de Desarrollo Rural a través de la JAC en mesas de trabajo y reuniones y en veedurías ciudadanas a las centrales hidroeléctricas presentes en el territorio.

Con relación a la participación en procesos electorales, en la Tabla 171 se resume la participación, motivaciones y puestos de votación.

Tabla 171. Participación en procesos electorales, vereda El Brasil

Unidad Territorial	¿La comunidad participa en los procesos electorales?	¿Qué motiva o desmotiva la participación en las elecciones?	¿Dónde vota la población de la unidad territorial?
El Brasil	Sí	Motiva la búsqueda de beneficios colectivos y las promesas de los candidatos. Desmotiva el incumplimiento de las promesas	En el centro poblado del corregimiento La Marina

Fuente: Ficha territorial INGETEC 2021

- Vereda Puente de Zinc (UT 27)

La vereda Puente Zinc, de acuerdo con el ordenamiento territorial del municipio de Tuluá, se ubica en corregimiento Mateguadua, sin embargo, debido a que el municipio no cuenta con los polígonos de delimitación de las veredas, sino que hacen referencia a estas a partir de un punto cartográfico (Ver Figura 71), fue necesario realizar un ejercicio de delimitación veredal con los habitantes de la vereda, entendiendo que las dinámicas sociales pueden ser diferentes al ordenamiento territorial. A partir de este ejercicio se lograron establecer los límites veredales con base en elementos geográficos (ríos, quebradas, montañas) y de referentes sociales (predios, puntos de referencia) que permitieron delimitar la vereda, e incluirla en el área de influencia como unidad territorial independiente al corregimiento Mateguadua.

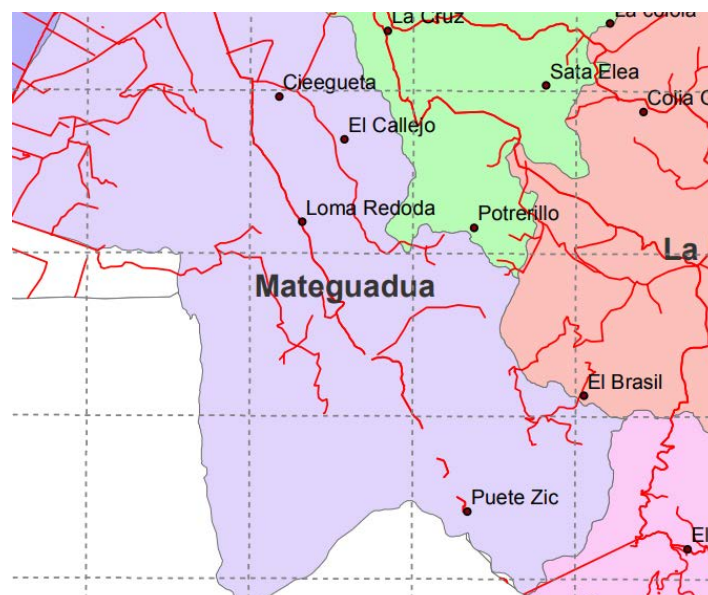


Figura 71. Mapa cartográfico entregado por la Alcaldía de Tuluá, corregimiento Mateguadua

En este sentido, como resultado del ejercicio de límites veredales, se pudo concluir que la vereda Puente Zinc está ubicada en el corregimiento Mateguadua, según el reconocimiento de la comunidad y sus líderes, pero con la particularidad que se extiende hasta el corregimiento Platanares del municipio de San Pedro, como puede observarse en la Figura 72.

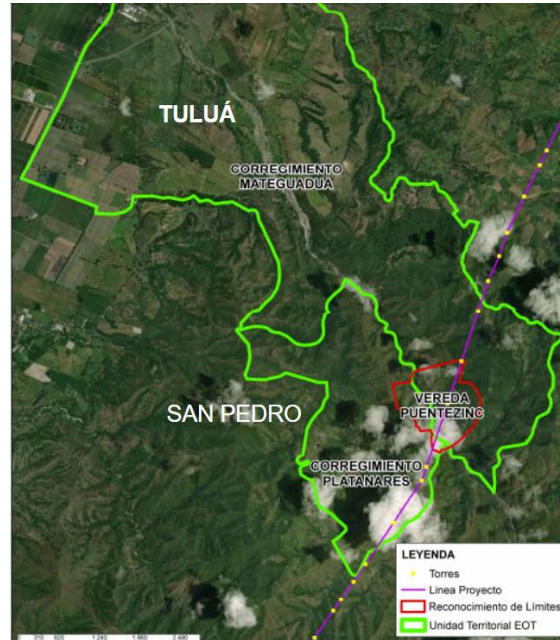


Figura 72. Límite veredal Puente Zinc

De acuerdo con lo anterior, es necesario realizar dos aclaraciones, la primera, que se toma como unidad territorial la vereda Puente Zinc, en la medida en que el polígono logra cubrir la extensión del trazado en una parte frente a la totalidad del corregimiento Mateguadua y cuenta con reconocimiento de sus habitantes y de las veredas aledañas (Ver Figura 73),

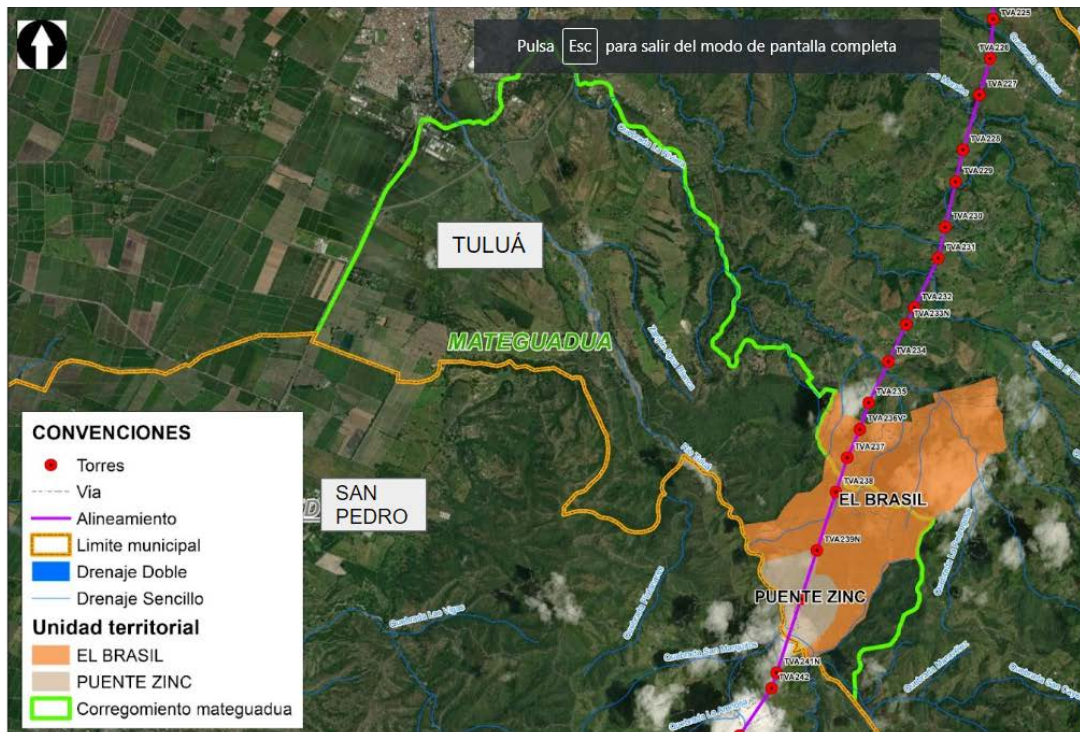


Figura 73. Vereda Puente Zinc y demás veredas que conforman el corregimiento de Mateguadua, que hacen parte del AI.

La segunda, que para efectos de la GDB y del estudio, se ajusta el polígono de la vereda para ubicarla únicamente en el área que corresponde al municipio de Tuluá, esto con el fin de evitar traslapes entre dos municipios, inconsistencias con el ordenamiento territorial e inconsistencias con el límite mencionado por la comunidad de Platanares y Piente de Zinc, donde la comunidad de Platanares considera que su límite es el mismo municipal; adicionalmente se tuvo en cuenta que Puente de Zinc pertenece territorialmente a Tuluá y la comunidad igualmente se reconoce de este municipio. (Figura 74)

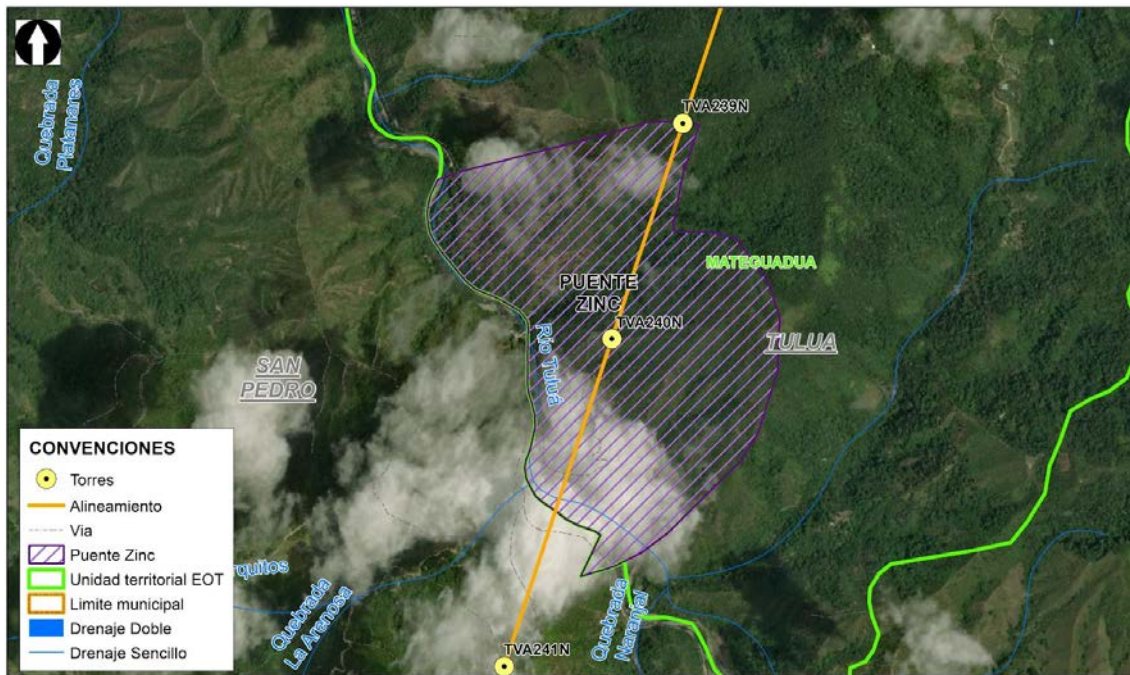


Figura 74. Polígono de la vereda Puente Zinc ajustada de acuerdo con los límites municipales de Tuluá y San Pedro

En la Figura 75 se puede observar la ubicación de la vereda en relación con las obras del Proyecto.



Figura 75. Vereda Puente Zinc en relación con las obras del Proyecto

- Instituciones públicas, organizaciones privadas, intervención de tipo social, participación y representatividad de organizaciones e instituciones

Desde el plano oficial y como ocurre en la mayoría de municipios en Colombia, la organización comunitaria oficial y con mayor presencia son las Juntas de Acción Comunal (JAC). El trabajo de las JAC se funda principalmente en atender o buscar los mecanismos y relaciones estratégicas para atender las problemáticas de los barrios, veredas, sectores o corregimientos, así como contribuir al mejoramiento de las condiciones materiales de vida en términos de la satisfacción de necesidades colectivas. Es la organización de base más extensa y a su vez más diversa en la medida que su existencia no responde a una unidad territorial, sino a las formas de organización comunitaria.

La vereda Puente Zinc no cuenta con JAC, por lo que pertenecen y participan en toda las actividades planeadas por la junta del corregimiento Mateguadua. Adicionalmente no existe ninguna organización social o comunitaria.

La comunidad no referencia la ejecución de proyectos a nivel comunitario que hayan sido representativos para la vereda, sin embargo, la comunidad realiza minas para el arreglo o limpieza de la vía.

La comunidad se encuentra gestionando el proyecto de arreglo del puente de Batea, el cual beneficiaría a 12 familias en dos veredas, y el arreglo de la vía por parte de la alcaldía municipal, sin embargo no se ha obtenido respuesta por parte de la administración.

En la vereda hay dos programas estatales, el primero de restitución de tierras, del cual son beneficiarias cinco personas, este programa está a cargo de la Unidad de Restitución; y un programa de red de víctimas, del cual son beneficiarias igualmente cinco personas, este está a cargo de la Unidad de Víctimas.

- Instancias y mecanismos de participación

En cuanto a los mecanismos de participación, la comunidad puede hacer uso permanente de este derecho a través de derechos de petición, conformación de veedurías, participación en instancias de decisión, comités, entre otros. Sin embargo, la comunidad de la vereda no participa de la construcción de los Planes de Desarrollo Municipales, ni del Ordenamiento del territorio.

Con relación a la participación en procesos electorales, en la Tabla 172 se resume la participación, motivaciones y puestos de votación.

Tabla 172. Participación en procesos electorales, vereda Puente Zinc

Unidad Territorial	¿La comunidad participa en los procesos electorales?	¿Qué motiva o desmotiva la participación en las elecciones?	¿Dónde vota la población de la unidad territorial?
Puente Zinc	Sí	Los motiva el cumplimiento de los acuerdos	Centro poblado corregimiento Mateguadua

Fuente: Ficha territorial INGETEC 2021.

5.3.7.2.2.9. Unidades territoriales en el municipio de San Pedro

- Corregimiento Angosturas (UT 28)

El corregimiento Angosturas en el municipio de San Pedro es un corregimiento principalmente disperso, cuya actividad económica principal es la ganadería y la

agricultura, con cultivos de café y plátano principalmente. De acuerdo con la información oficial del municipio y la información de la comunidad, no se referencian veredas o comunidades organizadas a diferencia de la JAC del corregimiento.

En la Figura 76 se puede observar la ubicación del corregimiento en relación con las obras del Proyecto.

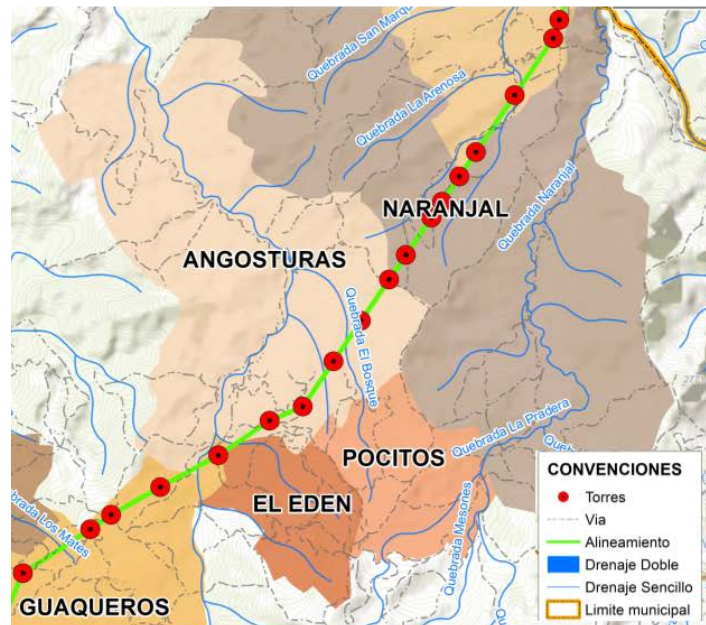


Figura 76. Corregimiento Angosturas en relación con las obras del Proyecto

- Instituciones públicas, organizaciones privadas, intervención de tipo social, participación y representatividad de organizaciones e instituciones

Desde el plano oficial y como ocurre en la mayoría de municipios en Colombia, la organización comunitaria oficial y con mayor presencia son las Juntas de Acción Comunal (JAC). El trabajo de las JAC se funda principalmente en atender o buscar los mecanismos y relaciones estratégicas para atender las problemáticas de los barrios, veredas, sectores o corregimientos, así como contribuir al mejoramiento de las condiciones materiales de vida en términos de la satisfacción de necesidades colectivas. Es la organización de base más extensa y a su vez más diversa en la medida que su existencia no responde a una unidad territorial, sino a las formas de organización comunitaria.

De acuerdo con lo manifestado por el representante de la Junta de Acción Comunal y otros miembros de esta organización y de la comunidad en el taller de Ficha territorial, la JAC está conformada desde hace 50 años, actualmente cuenta con 20 afiliados, lo que representa una participación media, ya que según la comunidad, el corregimiento cuenta con aproximadamente 58 personas, a las reuniones asisten generalmente los 20 afiliados.

Se realizan reuniones mensuales en la caseta comunal a las que se convoca por medio de voz a voz y carteles en puntos clave del corregimiento. .

Según el representante de la junta, dentro de los proyectos representativos que ha logrado la JAC se encuentra el arreglo de la vía en el que participaron los habitantes del corregimiento y el cual apoyó la alcaldía municipal.

En la Tabla 173 se registra la junta directiva de la JAC y los comités conformados para el desarrollo de las diferentes actividades que realiza la organización.

Tabla 173. Junta directiva JAC, corregimiento Angosturas

Cargo	Nombre	Comités
Presidente	Maria Lilia Rios Rivera	Conciliación - Convivencia - Deportes - Salud
Vicepresidente	Antonio Montoya	
Tesorero	Rodrigo Majin	
Fiscal	Aldemar Alzate	
Secretario	Arbey Llanos	

Fuente: Ficha territorial INGETEC 2020.

Además de los proyectos anteriormente mencionados, actualmente se encuentran en gestión los siguientes proyectos: arreglo del puente sobre la quebrada, la adecuación de la caseta y dos luminarias para dos puntos distintos en el corregimiento, los cuales se están gestionando con la alcaldía municipal.

En el corregimiento no se presentan conflictos entre los vecinos con frecuencia, sin embargo, cuando se presentan, generalmente se arreglan con el diálogo y la ayuda entre vecinos.

Además de la JAC, en el corregimiento no existe otra organización social o comunitaria.

Como parte de proyectos del estado o de las entidades regionales y locales, en el corregimiento se identifican los programas Adulto Mayor y Familias en Acción, los cuales consisten en apoyos monetarios para garantizar la alimentación básica

Dentro de las acciones colectivas que ha adelantado el corregimiento se destacan las mingas para el arreglo de la vía en el año 2020, liderado por el presidente de la JAC y con participación de la comunidad..

Finalmente, las actividades que realiza la comunidad que cuentan con la mayor participación de la población son las festividades y las mingas para el arreglo de la vía.

- Instancias y mecanismos de participación

Finalmente, en cuanto a los mecanismos de participación, la comunidad puede hacer uso permanente de este derecho a través de derechos de petición, conformación de veedurías, participación en instancias de decisión, comités, entre otros. La comunidad del corregimiento participa de la construcción del Plan de Desarrollo Municipal, de los Consejos Territoriales de Planeación y de los Consejos de Desarrollo Rural a través de reuniones.

Con relación a la participación en procesos electorales, en la Tabla 174 se resume la participación, motivaciones y puestos de votación.

Tabla 174. Participación en procesos electorales, corregimiento Angosturas

Unidad Territorial	¿La comunidad participa en los procesos electorales?	¿Qué motiva o desmotiva la participación en las elecciones?	¿Dónde vota la población de la unidad territorial?
Angosturas	Sí	Motiva la esperanza de que puedan ayudar al corregimiento	En la escuela de la unidad territorial

Fuente: Ficha territorial INGETEC 2020.

- Corregimiento Guaqueros (UT 29)

El corregimiento Guaqueros en el municipio de San Pedro es un corregimiento disperso, cuya actividad económica principal es la ganadería y la agricultura, con cultivos de café, plátano y plátano principalmente. De acuerdo con la información oficial del municipio y la información de la comunidad, no se referencian veredas o comunidades organizadas a diferencia de la JAC del corregimiento.

En la Figura 77 se puede observar la ubicación del corregimiento en relación con las obras del Proyecto.



Figura 77. Corregimiento Guaqueros en relación con las obras del Proyecto

- Instituciones públicas, organizaciones privadas, intervención de tipo social, participación y representatividad de organizaciones e instituciones

Desde el plano oficial y como ocurre en la mayoría de municipios en Colombia, la organización comunitaria oficial y con mayor presencia son las Juntas de Acción Comunal (JAC). El trabajo de las JAC se funda principalmente en atender o buscar los mecanismos y relaciones estratégicas para atender las problemáticas de los barrios, veredas, sectores o corregimientos, así como contribuir al mejoramiento de las condiciones materiales de vida en términos de la satisfacción de necesidades colectivas. Es la organización de base más extensa y a su vez más diversa en la medida que su existencia no responde a una unidad territorial, sino a las formas de organización comunitaria.

De acuerdo con lo manifestado por el representante de la Junta de Acción Comunal y otros miembros de esta organización y de la comunidad en el taller de Ficha territorial, la JAC está conformada desde 1973, actualmente cuenta con 141 afiliados, lo que representa una alta participación, ya que según la comunidad, el corregimiento cuenta con aproximadamente 187 personas, a las reuniones asisten generalmente 50 afiliados. Se realizan cuatro reuniones al año en la casa del presidente de la JAC a las que se convoca por medio de voz a voz y carteles en puntos clave del corregimiento.

Según el representante de la junta, dentro de los proyectos representativos que ha logrado la JAC se encuentran la remodelación de la escuela y de la cancha de fútbol,

con apoyo de la gobernación y el arreglo de la vía con apoyo de la Alcaldía, los cuales se ejecutaron en el último año.

En la Tabla 175 se registra la junta directiva de la JAC y los comités conformados para el desarrollo de las diferentes actividades que realiza la organización.

Tabla 175. Junta directiva JAC, corregimiento Guaqueros

Cargo	Nombre	Comités
Presidente	Diego fernando Valencia	- Cultura - Deportes - Salud
Vicepresidente	Olmedo Puentes	
Tesorero	Fernando García	
Fiscal	Eberth Patiño	
Secretario	Jackelin Hernández	

Fuente: Ficha territorial INGETEC 2020.

Además de los proyectos anteriormente mencionados, se suspendió la pavimentación de la vía (placa huella) por parte de la Alcaldía municipal y de la Nación.

Uno de los hechos significativos que marcaron la vida de la comunidad fueron los asesinatos, amenazas y el miedo que instauraron en el territorio las AUC y la guerrilla.

Además de la JAC, en el corregimiento existen dos organizaciones sociales, la primera ASOGUAQUEROS, la cual se encarga de la evaluación de los proyecto comunitarios, el representante legal de la organización el el señor Diego Valencia (el actual presidente de la JAC), cuenta con 17 integrantes y no se tiene el dato del año de fundación. La segunda es la Junta de Acueducto Guaqueros la cual administra y organiza el acueducto veredal, esta organización existe desde el año 1973, su representante legal es la señora Libia Pardo y cuenta con 14 integrantes.

Como parte de proyectos del estado o de las entidades regionales y locales, en el corregimiento se identifica el programa de reforestación de la CVC en el corregimiento que beneficia al total de la población.

Finalmente, las actividades que realiza la comunidad que cuentan con la mayor participación de la población son las festividades y las mingas para el arreglo de la vía.

- Instancias y mecanismos de participación

Finalmente, en cuanto a los mecanismos de participación, la comunidad puede hacer uso permanente de este derecho a través de derechos de petición, conformación de

veedurías, participación en instancias de decisión, comités, entre otros. La comunidad del corregimiento participa en los Consejos de Desarrollo Rural a través de reuniones y conformación de comités.

Con relación a la participación en procesos electorales, en la Tabla 176 se resume la participación, motivaciones y puestos de votación.

Tabla 176. Participación en procesos electorales, corregimiento Guaqueros

Unidad Territorial	¿La comunidad participa en los procesos electorales?	¿Qué motiva o desmotiva la participación en las elecciones?	¿Dónde vota la población de la unidad territorial?
Guaqueros	Sí	Desmotiva el plan de trabajo de los candidatos	Escuela Antonio Nariño

Fuente: Ficha territorial INGETEC 2020.

- Corregimiento Platanares (UT 30)

El corregimiento Platanares en el municipio de San Pedro es un corregimiento disperso, cuya actividad económica principal es la ganadería y la agricultura. De acuerdo con la información oficial del municipio y la información de la comunidad, no se referencian veredas o comunidades organizadas a diferencia de la JAC del corregimiento.

En la Figura 78 se puede observar la ubicación del corregimiento en relación con las obras del Proyecto.

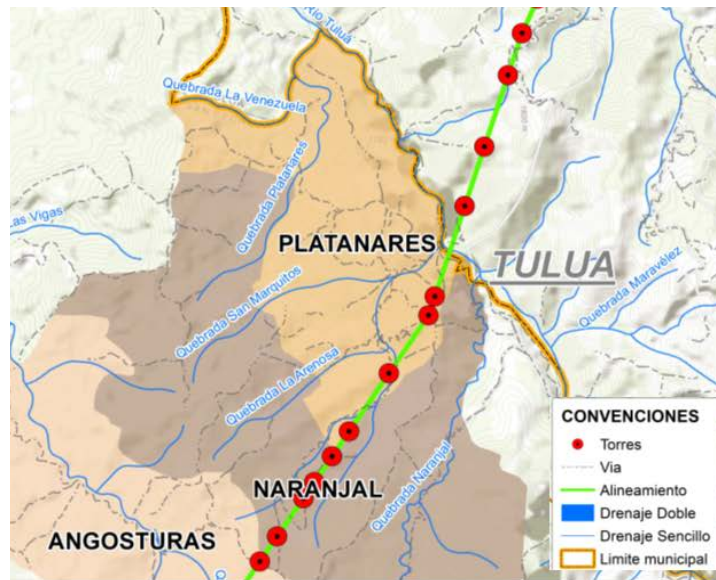


Figura 78. Corregimiento Platanares en relación con las obras del Proyecto

La comunidad de la vereda Puente de Zinc del municipio de Tuluá considera que su territorio se extiende hasta parte del corregimiento Platanares; sin embargo, la comunidad de Platanares considera que su territorio va hasta el límite municipal con Tuluá, razón por la cual el polígono de Puente de Zinc se delimita con la capa cartográfica de los dos municipios.

- Instituciones públicas, organizaciones privadas, intervención de tipo social, participación y representatividad de organizaciones e instituciones

Desde el plano oficial y como ocurre en la mayoría de municipios en Colombia, la organización comunitaria oficial y con mayor presencia son las Juntas de Acción Comunal (JAC). El trabajo de las JAC se funda principalmente en atender o buscar los mecanismos y relaciones estratégicas para atender las problemáticas de los barrios, veredas, sectores o corregimientos, así como contribuir al mejoramiento de las condiciones materiales de vida en términos de la satisfacción de necesidades colectivas. Es la organización de base más extensa y a su vez más diversa en la medida que su existencia no responde a una unidad territorial, sino a las formas de organización comunitaria.

De acuerdo con lo manifestado por el representante de la Junta de Acción Comunal y otros miembros de esta organización y de la comunidad en el taller de Ficha territorial, la JAC está conformada desde 1967, actualmente cuenta con 40 afiliados, lo que representa una participación media teniendo en cuenta que la población total es de 100 personas, a las reuniones asisten generalmente entre 15 y 20 afiliados. Se realizan reuniones semestrales en la caseta comunal a las que se convoca por medio de voz a voz.

Según el representante de la junta, dentro de los proyectos representativos que ha logrado la JAC se encuentran la remodelación de la escuela con apoyo de la Alcaldía.

En la Tabla 177 se registra la junta directiva de la JAC y los comités conformados para el desarrollo de las diferentes actividades que realiza la organización.

Tabla 177. Junta directiva JAC, corregimiento Platanares

Cargo	Nombre	Comités
Presidente	Eduardo López	- Convivencia - Deportes
Vicepresidente	Saul Trejos	
Tesorero	Albeiro León	
Fiscal	Gerardo Álvarez	
Secretario	María Muñoz	

Fuente: Ficha territorial INGETEC 2020.

Además de los proyectos anteriormente mencionados, se suspendió la reforestación de la reserva Valenzuela por parte de la CVC. La comunidad se encuentra gestionando un proyecto de mejoramiento de la vía de comunicación del corregimiento con la Alcaldía.

Uno de los hechos significativos que marcaron la vida de la comunidad fueron los asesinatos, amenazas y el miedo que instauraron en el territorio las AUC y el proceso de retorno de la población desplazada, el cual lleva más de 10 años y ha permitido la reactivación y repoblamiento del territorio.

Además de la JAC, en el corregimiento no existen otras organizaciones sociales, ni se identifican programas por parte del estado tales como familias en acción o adulto mayor.

Finalmente, las actividades que realiza la comunidad que cuentan con la mayor participación de la población son las festividades y convites para el arreglo de la vía.

- Instancias y mecanismos de participación

Finalmente, en cuanto a los mecanismos de participación, la comunidad puede hacer uso permanente de este derecho a través de derechos de petición, conformación de veedurías, participación en instancias de decisión, comités, entre otros. La comunidad del corregimiento participa de la construcción del Plan de Desarrollo Municipal, del Consejo Territorial de Planeación y en los Consejos de Desarrollo Rural a través de reuniones y talleres.

Con relación a la participación en procesos electorales, en la Tabla 178 se resume la participación, motivaciones y puestos de votación.

Tabla 178. Participación en procesos electorales, corregimiento Platanares

Unidad Territorial	¿La comunidad participa en los procesos electorales?	¿Qué motiva o desmotiva la participación en las elecciones?	¿Dónde vota la población de la unidad territorial?
Platanares	Sí	Motiva buscar un cambio con los diferentes candidatos y sus propuestas Desmotiva el incumplimiento de promesas	Escuela Platanares

Fuente: Ficha territorial INGETEC 2020.

- Corregimiento Naranjal (UT 31)

El corregimiento Naranjal en el municipio de San Pedro es un corregimiento disperso, cuya actividad económica principal es la ganadería y la agricultura, con cultivos de café y plátano principalmente. De acuerdo con la información oficial del municipio y la información de la comunidad, no se referencian veredas o comunidades organizadas a diferencia de la JAC del corregimiento.

En la Figura 79 se puede observar la ubicación del corregimiento en relación con las obras del Proyecto.

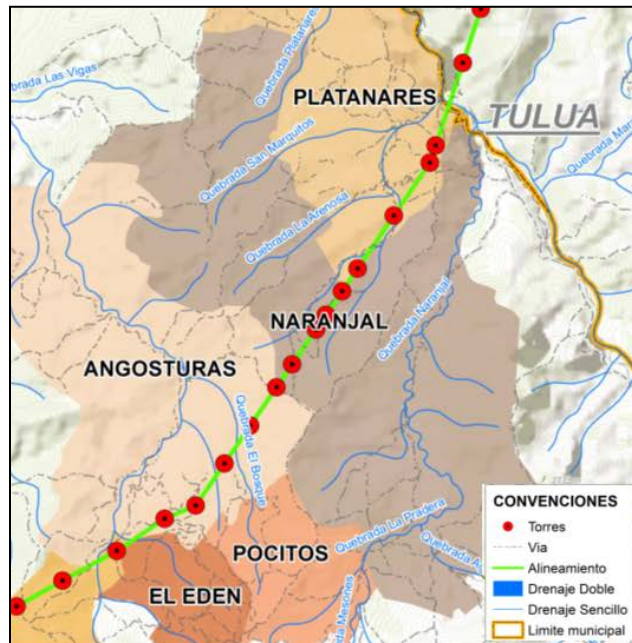


Figura 79. Corregimiento Naranjal en relación con las obras del Proyecto

- Instituciones públicas, organizaciones privadas, intervención de tipo social, participación y representatividad de organizaciones e instituciones

Desde el plano oficial y como ocurre en la mayoría de municipios en Colombia, la organización comunitaria oficial y con mayor presencia son las Juntas de Acción Comunal (JAC). El trabajo de las JAC se funda principalmente en atender o buscar los mecanismos y relaciones estratégicas para atender las problemáticas de los barrios, veredas, sectores o corregimientos, así como contribuir al mejoramiento de las condiciones materiales de vida en términos de la satisfacción de necesidades colectivas. Es la organización de base más extensa y a su vez más diversa en la medida que su existencia no responde a una unidad territorial, sino a las formas de organización comunitaria.

De acuerdo con lo manifestado por el representante de la Junta de Acción Comunal y otros miembros de esta organización y de la comunidad en el taller de Ficha territorial, la JAC está conformada desde 1976, actualmente cuenta con 28 afiliados, lo que representa una participación baja (31%) teniendo en cuenta que la población total es de 88 personas, a las reuniones asisten generalmente 22 personas. Se realizan reuniones semestrales en la caseta comunal a las que se convoca por medio de voz a voz y carteleras en puntos específicos.

Según el representante de la junta, dentro de los proyectos representativos que ha logrado la JAC se encuentran la adecuación de la vía principal San Pedro - Naranjal con apoyo de la Alcaldía municipal y la dotación de la caseta comunal por parte de Ecopetrol.

En la Tabla 179 se registra la junta directiva de la JAC y los comités conformados para el desarrollo de las diferentes actividades que realiza la organización.

Tabla 179. Junta directiva JAC, corregimiento Naranjal

Cargo	Nombre	Comités
Presidente	Andrés Laverde	Deportes - Trabajo - Salud
Vicepresidente	Gildardo Sanclemente	
Tesorero	Ana Milena Retrepo	
Fiscal	Jorge Eliecer Mejía	
Secretario	Luz Adriana Sanclemente	

Fuente: Ficha territorial INGETEC 2021.

Además de los proyectos anteriormente mencionados, la comunidad gestionó el internet para la escuela con la Gobernación, sin embargo este proyecto se suspendió.

Uno de los hechos significativos que marcaron la vida de la comunidad fueron los desplazamientos forzados que se presentaron en el año 1999, generando desarraigo en la mayoría de los pobladores del corregimiento.

Además de la JAC, en el corregimiento no existen otras organizaciones sociales, ni se identifican programas por parte del estado tales como familias en acción o adulto mayor.

Finalmente, las actividades que realiza la comunidad que cuentan con la mayor participación de la población son las mingas para el arreglo y la limpieza de la vía.

- Instancias y mecanismos de participación

Finalmente, en cuanto a los mecanismos de participación, la comunidad puede hacer uso permanente de este derecho a través de derechos de petición, conformación de veedurías, participación en instancias de decisión, comités, entre otros. La comunidad del corregimiento participa de la construcción del Plan de Desarrollo Municipal a través de la Junta de Acción Comunal.

Con relación a la participación en procesos electorales, en la Tabla 180 se resume la participación, motivaciones y puestos de votación.

Tabla 180. Participación en procesos electorales, corregimiento Naranjal

Unidad Territorial	¿La comunidad participa en los procesos electorales?	¿Qué motiva o desmotiva la participación en las elecciones?	¿Dónde vota la población de la unidad territorial?
Naranjal	Sí	Motiva buscar un cambio con los diferentes candidatos y sus propuestas Desmotiva la corrupción	Escuela Naranjal

Fuente: Ficha territorial INGETEC 2021.

- Vereda El Edén (UT 32)

La vereda El Edén pertenece al corregimiento Buenos Aires en el municipio de San Pedro, sin embargo es de aclarar que la división político organizativa en el ordenamiento territorial del municipio únicamente llega hasta corregimiento, por lo que se realizó un ejercicio de delimitación veredal con los habitantes de la vereda El Edén, entendiendo que las dinámicas sociales pueden ser diferentes al ordenamiento territorial. A partir de este ejercicio se lograron establecer los límites de la vereda con base en elementos geográficos (ríos, quebradas, montañas) y de referentes sociales (predios, puntos de referencia) que permitieron delimitar la vereda e incluirla en el área de influencia como unidad territorial independiente al corregimiento Buenos Aires debido a su reconocimiento en el nivel comunitario, como se observa en la Figura 80.

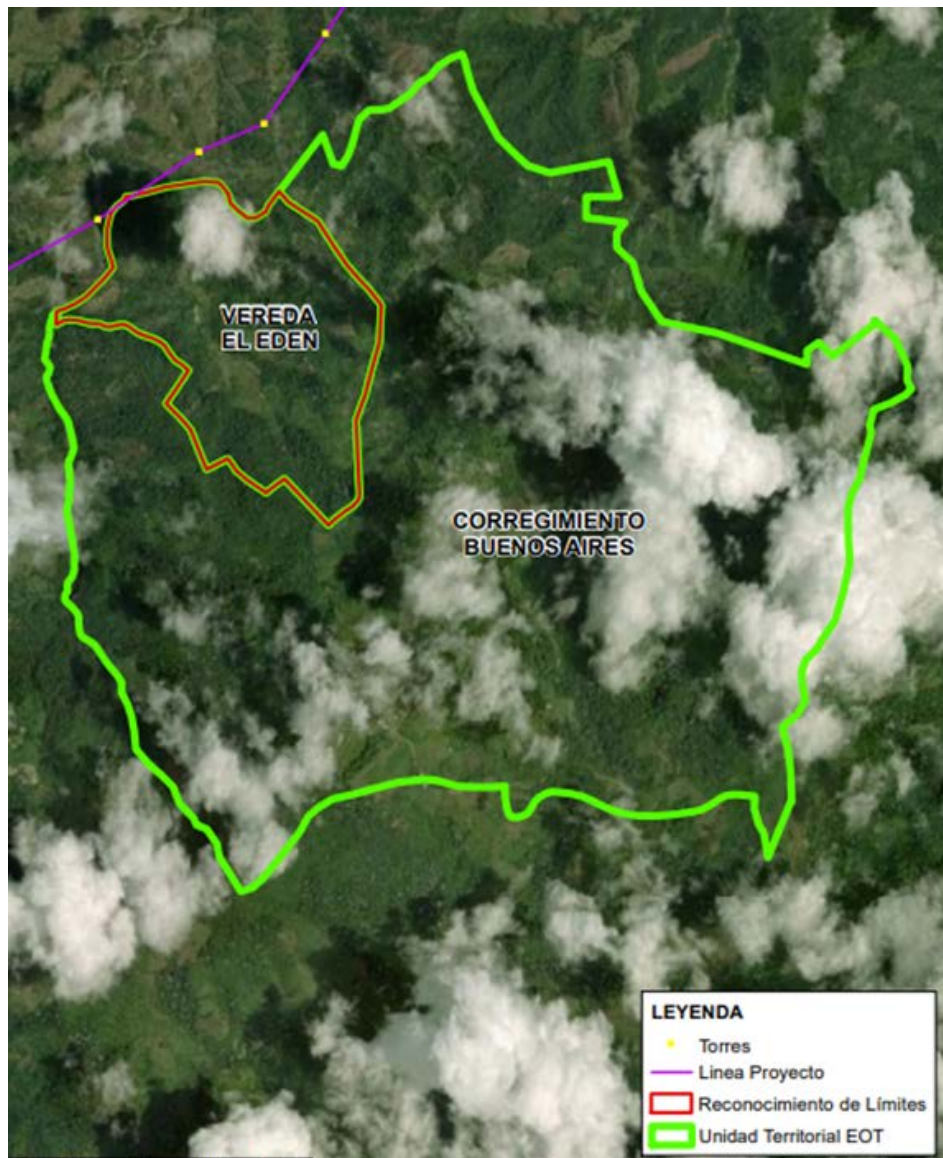


Figura 80. Resultado del ejercicio de límites veredales, vereda El Edén

La vereda es reconocida por las demás comunidades que se ubican en el corregimiento. Esta unidad territorial está compuesta principalmente por 13 predios, dos de ellos de gran extensión que abarcan la mayor parte del territorio denominados Miravalle y el de la CVC.

Se toma como unidad territorial la vereda El Edén, debido a que el polígono logra cubrir la extensión total del trazado en el corregimiento buenos aires y es reconocida socialmente no sólo por los pobladores de las veredas aledañas, sino por la población del centro poblado.

En la Figura 81 se puede observar la ubicación de la vereda en relación con las obras del Proyecto.

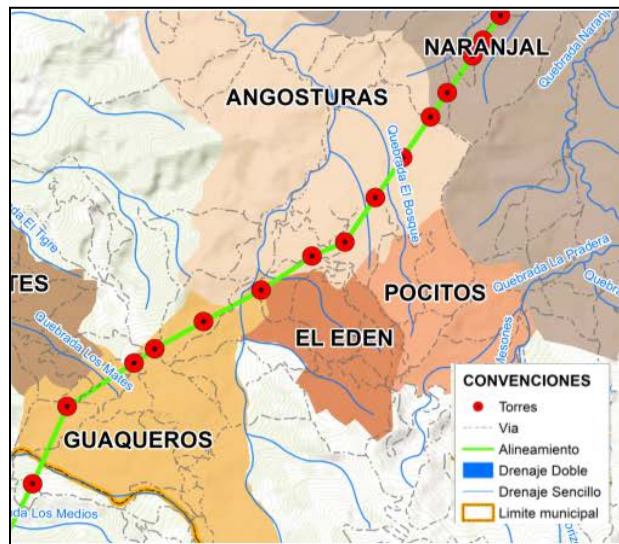


Figura 81. Vereda El Edén en relación con las obras del Proyecto

- Instituciones públicas, organizaciones privadas, intervención de tipo social, participación y representatividad de organizaciones e instituciones

Desde el plano oficial y como ocurre en la mayoría de municipios en Colombia, la organización comunitaria oficial y con mayor presencia son las Juntas de Acción Comunal (JAC). El trabajo de las JAC se funda principalmente en atender o buscar los mecanismos y relaciones estratégicas para atender las problemáticas de los barrios, veredas, sectores o corregimientos, así como contribuir al mejoramiento de las condiciones materiales de vida en términos de la satisfacción de necesidades colectivas. Es la organización de base más extensa y a su vez más diversa en la medida que su existencia no responde a una unidad territorial, sino a las formas de organización comunitaria.

Sin embargo, en la vereda El Edén no existe JAC debido a la poca población, por lo que la comunidad de la vereda está vinculada a la JAC del centro poblado del corregimiento Buenos Aires la cual cuenta con 150 afiliados, realiza reuniones cada vez que se requiere tocar temas de interés comunitario.

Si bien la comunidad de la vereda El Edén no ha llevado a cabo ningún proyecto comunitario, considera de gran importancia la construcción del acueducto del

corregimiento de Buenos Aires del cual son usuarios; este proyecto fué apoyado por la alcaldía municipal y el Comité de Cafeteros.

En la vereda El Edén no existe ninguna organización social, ni hacen presencia las entidades estatales con programas sociales tales como familias en acción o adulto mayor.

Los hechos significativos que marcaron la historia de la vereda están relacionados con el conflicto armado que generó procesos de desplazamiento y abandono de predios a finales de los años 90's; además de un hecho más reciente el cual está relacionado con la compra de predios por parte de una sola persona, lo que ha generado una disminución significativa de la población.

- Instancias y mecanismos de participación

Finalmente, en cuanto a los mecanismos de participación, la comunidad puede hacer uso permanente de este derecho a través de derechos de petición, conformación de veedurías, participación en instancias de decisión, comités, entre otros. La comunidad de la vereda participa de la construcción del Plan de Desarrollo Municipal a través de reuniones.

Con relación a la participación en procesos electorales, en la Tabla 181 se resume la participación, motivaciones y puestos de votación.

Tabla 181. Participación en procesos electorales, Vereda El Edén

Unidad Territorial	¿La comunidad participa en los procesos electorales?	¿Qué motiva o desmotiva la participación en las elecciones?	¿Dónde vota la población de la unidad territorial?
El Edén	Sí	Motiva el plan de desarrollo que prometen Desmotiva el incumplimiento de los acuerdos	Corregimiento Buenos Aires

Fuente: Ficha territorial INGETEC 2021.

- Vereda Los Mates (UT 33)

La vereda Los Mates pertenece al corregimiento Todos los Santos en el municipio de San Pedro, sin embargo es de aclarar que la división político organizativa en el ordenamiento territorial del municipio únicamente llega hasta corregimiento, por lo que se realizó un ejercicio de delimitación veredal con los habitantes de la vereda Los Mates, entendiendo que las dinámicas sociales pueden ser diferentes al ordenamiento territorial. A partir de

este ejercicio se lograron establecer los límites de la vereda con base en elementos geográficos (ríos, quebradas, montañas) y de referentes sociales (predios, puntos de referencia) que permitieron delimitar la vereda e incluirla en el área de influencia como unidad territorial independiente al corregimiento Todos los Santos debido a su reconocimiento en el nivel comunitario, como se observa en la Figura 82

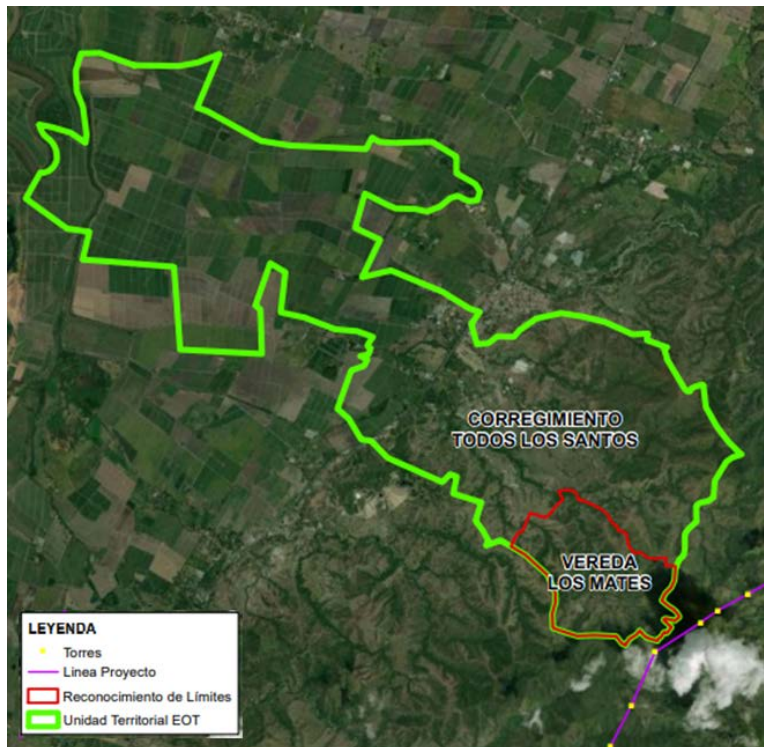


Figura 82. Resultado del ejercicio de límites veredales, vereda Los Mates

La vereda es reconocida por las demás comunidades que se ubican en el corregimiento. Esta unidad territorial tiene organización de base (JAC), además de junta de acueducto y una gran organización comunitaria que le ha permitido entre otras cosas, conservar la escuela a pesar de la baja densidad poblacional.

Es de aclarar que si bien el proyecto no tiene obras directas en la vereda Los Mates, hace parte del área de influencia del proyecto debido a que allí se manifiesta el impacto de alteración a la percepción del paisaje, el cual se mide de acuerdo con la distancia de los observadores ubicados en primer plano, con relación a la línea.

Se toma como unidad territorial la vereda Los Mates, debido a que si bien la unidad territorial no tiene obras directas del proyecto, el polígono logra cubrir el área en el que se manifiestan los impactos socioeconómicos y bióticos y es reconocida socialmente no sólo por los pobladores de las veredas aledañas, sino por la población del centro poblado.

En la Figura 83 se puede observar la ubicación de la vereda en relación con las obras del Proyecto.

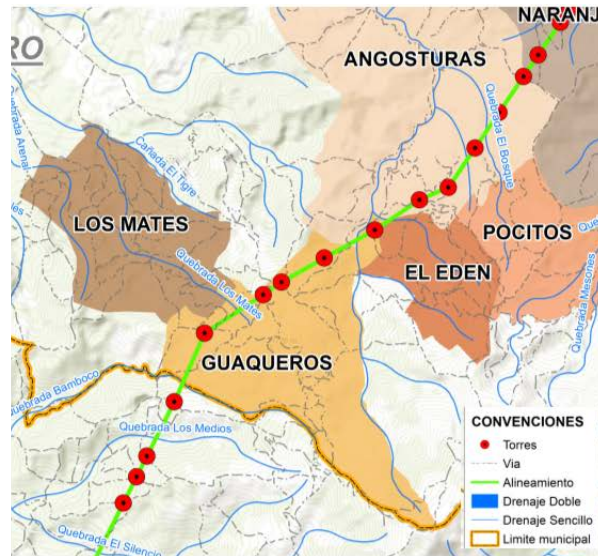


Figura 83. Vereda Los Mates en relación con las obras del Proyecto

- Instituciones públicas, organizaciones privadas, intervención de tipo social, participación y representatividad de organizaciones e instituciones

Desde el plano oficial y como ocurre en la mayoría de municipios en Colombia, la organización comunitaria oficial y con mayor presencia son las Juntas de Acción Comunal (JAC). El trabajo de las JAC se funda principalmente en atender o buscar los mecanismos y relaciones estratégicas para atender las problemáticas de los barrios, veredas, sectores o corregimientos, así como contribuir al mejoramiento de las condiciones materiales de vida en términos de la satisfacción de necesidades colectivas. Es la organización de base más extensa y a su vez más diversa en la medida que su existencia no responde a una unidad territorial, sino a las formas de organización comunitaria.

De acuerdo con lo manifestado por el representante de la Junta de Acción Comunal y otros miembros de esta organización y de la comunidad en el taller de Ficha territorial, la JAC está conformada desde el 2016, actualmente cuenta con 17 afiliados, lo que representa una participación media (41%) teniendo en cuenta que la población total es de 40 personas, a las reuniones asisten generalmente 10 personas. Se realizan reuniones mensuales en la caseta comunal a las que se convoca por medio de la presidenta de la JAC y telefónicamente.

Según el representante de la junta, dentro de los proyectos representativos que ha logrado la JAC se encuentran los arreglos de la vía y la placa huella con apoyo del departamento.

En la Tabla 182 se registra la junta directiva de la JAC y los comités conformados para el desarrollo de las diferentes actividades que realiza la organización. Actualmente no hay proyectos o programas activos en la vereda ni por parte de la JAC ni de entidades estatales.

Tabla 182. Junta directiva JAC, vereda Los Mates

Cargo	Nombre	Comités
Presidente	Margot Escobar	No se encuentran activos actualmente
Vicepresidente	Jorge Gutierrez	
Tesorero	Rocío Orozco	
Fiscal	Armando	
Secretario	Adan Vasquez	

Fuente: Ficha territorial INGETEC 2021.

En la vereda no existe ninguna organización social o comunitaria aparte de la JAC.

Los eventos significativos que marcaron la historia de la vereda están relacionados en primera instancia con la bonanza que tuvo el territorio cuando estaba en funcionamiento la mina de oro, y en segunda medida, con la época de la violencia y presencia de grupos al margen de la ley y la crisis del café.

- Instancias y mecanismos de participación

Finalmente, en cuanto a los mecanismos de participación, la comunidad puede hacer uso permanente de este derecho a través de derechos de petición, conformación de veedurías, participación en instancias de decisión, comités, entre otros. La comunidad de la vereda no participa de la construcción del Plan de Desarrollo Municipal ni de los Consejos Territoriales de Planeación o Los Consejos Municipales de Desarrollo Rural.

Con relación a la participación en procesos electorales, en la Tabla 183 se resume la participación, motivaciones y puestos de votación.

Tabla 183. Participación en procesos electorales, vereda Los Mates

Unidad Territorial	¿La comunidad participa en los procesos electorales?	¿Qué motiva o desmotiva la participación en las elecciones?	¿Dónde vota la población de la unidad territorial?

Los Mates	Sí	S/I	Corregimiento Todos los Santos
-----------	----	-----	--------------------------------

Fuente: Ficha territorial INGETEC 2021.

- Vereda Los Positos (UT 34)

La vereda Los Positos pertenece al corregimiento Buenos Aires en el municipio de San Pedro, sin embargo es de aclarar que la división político organizativa en el ordenamiento territorial del municipio únicamente llega hasta corregimiento, por lo que se realizó un ejercicio de delimitación veredal con los habitantes de la vereda, entendiendo que las dinámicas sociales pueden ser diferentes al ordenamiento territorial. A partir de este ejercicio se lograron establecer los límites de la vereda con base en elementos geográficos (ríos, quebradas, montañas) y de referentes sociales (predios, puntos de referencia) que permitieron delimitar la vereda e incluirla en el área de influencia como unidad territorial independiente al corregimiento Buenos Aires debido a su reconocimiento en el nivel comunitario. (Ver Figura 84)



Figura 84. Resultado del ejercicio de límites veredales, vereda Los Positos

Es de aclarar que si bien el proyecto no tiene obras directas en la vereda Los Positos, hace parte del Área de influencia del proyecto debido a que allí se manifiesta el impacto de alteración a la percepción del paisaje, el cual se mide de acuerdo con la distancia de los observadores ubicados en primer plano, con relación a la línea.

Se toma como unidad territorial la vereda Los Positos como unidad territorial independiente al corregimiento Buenos Aires, debido a que es reconocida por las demás comunidades que se ubican en el corregimiento.

En la Figura 85 se puede observar la ubicación de la vereda en relación con las obras del Proyecto.



Figura 85. Vereda Los Positos en relación con las obras del Proyecto

- Instituciones públicas, organizaciones privadas, intervención de tipo social, participación y representatividad de organizaciones e instituciones

Desde el plano oficial y como ocurre en la mayoría de municipios en Colombia, la organización comunitaria oficial y con mayor presencia son las Juntas de Acción Comunal (JAC). El trabajo de las JAC se funda principalmente en atender o buscar los mecanismos y relaciones estratégicas para atender las problemáticas de los barrios, veredas, sectores o corregimientos, así como contribuir al mejoramiento de las condiciones materiales de vida en términos de la satisfacción de necesidades colectivas. Es la organización de base más extensa y a su vez más diversa en la medida que su existencia no responde a una unidad territorial, sino a las formas de organización comunitaria.

De acuerdo con lo manifestado por el representante de la Junta de Acción Comunal y otros miembros de esta organización y de la comunidad en el taller de Ficha territorial, la JAC está conformada desde hace 8 años, actualmente cuenta con 68 afiliados, lo que representa una participación alta (56%) teniendo en cuenta que la población total es de 120 personas, a las reuniones asisten generalmente 12 personas. Se realizan reuniones

eventuales en el salón comunal, a las que se convoca por medio de voz a voz, carteleras o whatsapp.

En la Tabla 184 se registra la junta directiva de la JAC y los comités conformados para el desarrollo de las diferentes actividades que realiza la organización.

Tabla 184. Junta directiva JAC, vereda Los Positos

Cargo	Nombre	Comités
Presidente	Luis Pulgarín	Deporte Trabajo Salud Este último no se encuentra activo.
Vicepresidente	Wilson Valencia Restrepo	
Tesorero	Pedro Acosta Yepes	
Fiscal	Julián Neira	
Secretario	Oswaldo Restrepo	

Fuente: Ficha territorial INGETEC 2020.

Actualmente se encuentran en ejecución los siguientes programas o proyectos: AGROSAN por parte del Ministerio de Agricultura y Desarrollo rural que consiste en procesos de reparación con 11 familias víctimas del conflicto; el programa Guadua liderado por el SENA, el cual consiste en aprender manualidades a base de guadua, este programa beneficia a 10 personas; y el programa cocina ecológicas de la CVC que beneficia a siete familias y busca proteger el medio ambiente y la salud de las personas.

Adicionalmente, se encuentran gestionando ante la Alcaldía y la CVC un proyecto de café, que consiste en la construcción de un invernadero, sin embargo aún no se ha logrado llevar a cabo.

Por otra parte, en la vereda existe la asociación AGROSAN la cual se conformó en el año 2066 por la señora Leydi Pulgarín, actualmente está conformada por 15 integrantes, y su objetivo es ayudar a la comunidad a través de proyectos productivos.

Las actividades que cuentan con la mayor participación de la comunidad son aquellas convocadas por AGROSAN tales como mingas comunitarias, actividades educativas y los proyectos productivos.

- Instancias y mecanismos de participación

Finalmente, en cuanto a los mecanismos de participación, la comunidad puede hacer uso permanente de este derecho a través de derechos de petición, conformación de veedurías, participación en instancias de decisión, comités, entre otros. La comunidad de la vereda participa de la construcción del Plan de Desarrollo Municipal, del Consejo

Territorial de Planeación para la construcción del ordenamiento territorial del municipio a través de reuniones y de veedurías ciudadanas a las obras que se ejecutan en el territorio.

Con relación a la participación en procesos electorales, en la Tabla 185 se resume la participación, motivaciones y puestos de votación.

Tabla 185. Participación en procesos electorales, vereda Los Pocitos

Unidad Territorial	¿La comunidad participa en los procesos electorales?	¿Qué motiva o desmotiva la participación en las elecciones?	¿Dónde vota la población de la unidad territorial?
Los Pocitos	Sí	Motiva ejercer el derecho al voto, pero desmotiva el incumplimiento de las promesas de campaña	Escuela de Angosturas o Buenos Aires.

Fuente: Ficha territorial INGETEC 2020

En la vereda fue electo el señor José Omar Valencia, como concejal para el periodo de 1981-1983, quien gestionó para la vereda las redes de energía eléctrica.

5.3.7.2.2.10. Unidades territoriales en el municipio de Guadalajara de Buga

- Corregimiento La María (UT 35)

El corregimiento La María en el municipio de Guadalajara de Buga se encuentra conformado por tres veredas: La María (la cual cuenta con un pequeño centro poblado), La Primavera y Los Medios; sin embargo las veredas no tienen límites según el ordenamiento territorial del municipio.

En la Figura 86 se puede observar la ubicación del corregimiento en relación con las obras del Proyecto.

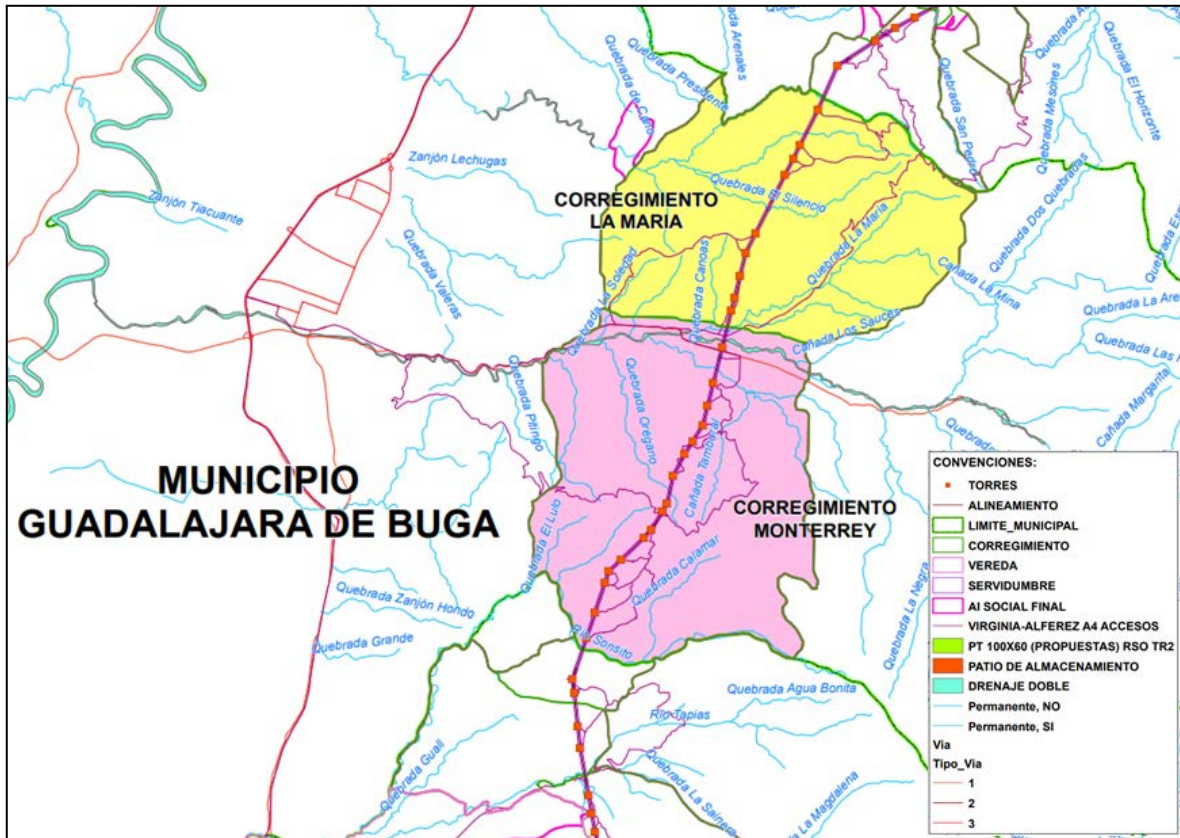


Figura 86. Corregimiento La María en relación con las obras del Proyecto

- Instituciones públicas, organizaciones privadas, intervención de tipo social, participación y representatividad de organizaciones e instituciones

Desde el plano oficial y como ocurre en la mayoría de municipios en Colombia, la organización comunitaria oficial y con mayor presencia son las Juntas de Acción Comunal (JAC). El trabajo de las JAC se funda principalmente en atender o buscar los mecanismos y relaciones estratégicas para atender las problemáticas de los barrios, veredas, sectores o corregimientos, así como contribuir al mejoramiento de las condiciones materiales de vida en términos de la satisfacción de necesidades colectivas. Es la organización de base más extensa y a su vez más diversa en la medida que su existencia no responde a una unidad territorial, sino a las formas de organización comunitaria.

En el corregimiento La María existen tres JAC, la primera hace referencia a la vereda La María, la segunda a la vereda La Primavera y la última a la vereda Los Medios.

Con relación a la JAC de la vereda La María y su centro poblado, está conformada hace 50 años y actualmente cuenta con 250 afiliados, lo que indica una participación muy alta

de la población ya que en la vereda hay 290 personas. La asistencia promedio a las sesiones es de 50 personas. Se realizan reuniones cada seis meses en el polideportivo, a las que se convoca por medio de volantes.

Según el representante de la junta, el proyecto representativo que ha logrado la JAC fue la adecuación de la PTAR, permitiendo un mejor tratamiento de las aguas servidas, esta actividad no contó con el apoyo de ninguna institución, se logró gracias al apoyo de la comunidad.

En la Tabla 186 se registra la junta directiva de la JAC y los comités conformados para el desarrollo de las diferentes actividades que realiza la organización.

Tabla 186. Junta directiva JAC vereda La María

Cargo	Nombre	Comités
Presidente	Jairo Antonio Molina	Deportes Vivienda Medio ambiente Salud
Vicepresidente	Heriberto Valencia	
Tesorero	-	
Fiscal	Luz Dari Restrepo	
Secretario	Lizeth Bravo	

Fuente: Ficha territorial INGETEC 2020.

Actualmente en la vereda se encuentran suspendidos por pandemia dos proyectos, la pavimentación de 2 km de la vía El Diamante y un plan de mejoramiento de vivienda, los cuales son apoyados por la Gobernación. Adicionalmente se encuentra en gestión un proyecto para el mejoramiento de la PTAR, el cual se está adelantando con el Proyecto ASIR SABA, de la Embajada de Suiza en Colombia, que desde el 2015 busca contribuir a la construcción de paz a través de la gestión comunitaria del agua.

Además de la JAC, en la vereda La María hay dos asociaciones: la primera, ASOMIRIO, la cual es una asociación de areneros de la vereda, conformada aproximadamente en el 2016, su representante legal es el señor Nelson Molina y cuenta actualmente con 36 integrantes. La segunda, ASOBAMBU, la cual se creó con el fin de organizar el manejo de la guadua, conformada hace 15 años, su representante legal es la señora Julieta Marulanda y cuenta actualmente con 12 integrantes.

Adicionalmente, en la vereda hay diferentes programas sociales tales como talleres para el buen manejo de la guadua dictado por ASOBANBU que beneficia a 16 personas, un taller de confección dictado por una fundación que beneficia a 22 mujeres, y un taller de ecohuerta dictado igualmente por ASOBAMBU que beneficia a 15 mujeres.

Dentro de las principales acciones colectivas que se han adelantado en la vereda se destacan los talleres de confección y el acueducto veredal en el año 1985.

Las actividades que cuentan con mayor participación por parte de la comunidad son las actividades deportivas, las brigadas médicas y los programas del ICBF.

En cuanto a la JAC de la vereda La Primavera, fué creada hace más de 40 años, actualmente cuenta con 60 afiliados, pero con una participación baja ya que el promedio de asistencia es aproximadamente de 10 personas. Se realizan reuniones bimensuales en la casa taller de la vereda, a las que se convoca por medio de voz a voz.

Para los proyectos que se han ejecutado en la vereda y que han sido de gran importancia son el RARE, el cual consistía en enseñar a la comunidad a abonar la tierra sin químicos, adelantado por la Alcaldía municipal; este proyecto fue suspendido debido a la pandemia por COVID - 19, y el proyecto Corpogadalajara, a cargo de la CVC, el cual tenía como finalidad hacer talleres agroecológicos y de cuidado del suelo a 12 personas.

En la Tabla 20 se registra la junta directiva de la JAC y los comités conformados para el desarrollo de las diferentes actividades que realiza la organización.

Tabla 187. Junta directiva JAC vereda La Primavera

Cargo	Nombre	Comités
Presidente	Luis Piedrahita	Deportivo Convivencia Salud
Vicepresidente	Ermes Gálvis	
Tesorero	Alicia Navarro	
Fiscal	Valentín Cubillos	
Secretario	Luis Carlos Piedrahita	

Fuente: Ficha territorial INGETEC 2020.

Actualmente no se están llevando a cabo programas o proyectos con participación de la comunidad, ni de JAC, a causa de la pandemia por el COVID 19.

Además de la JAC no existe otra organización social comunitaria en la vereda.

Las actividades que cuentan con mayor participación de la comunidad son las mingas para el arreglo de la vía. El evento significativo que marcó la historia de la vereda fué la presencia de grupos armados al margen de la ley (Paramilitares y las AUC) debido al miedo que generaron en la población.

En cuanto a la JAC de la vereda Los Medios , está conformada hace aproximadamente 50 años. Actualmente cuenta con 33 afiliados y tiene una participación promedio de 10 personas. Se realizan reuniones una vez al año en la caseta comunal , a las que se convoca por medio de voz a voz.

Según el representante de la junta, dentro de los proyectos más relevantes que se han ejecutado, se encuentra el denominado pro agricultores, el cual tenía como finalidad brindar alternativas económicas a las personas, el cual fué liderado por la Secretaría de Agricultura y tuvo un tiempo de ejecución de 4 años.

En la Tabla 21 se registra la junta directiva de la JAC, y los comités conformados para el desarrollo de las diferentes actividades que realiza la organización.

Tabla 188. Junta directiva JAC vereda Los Medios

Cargo	Nombre	Comités
Presidente	Juan Gómez	Deportes Salud
Vicepresidente	Didier Taborda	
Tesorero	Laura Ramírez	
Fiscal	Hernán rodas	
Secretario	Jackelin Mejía	

Fuente: Ficha territorial INGETEC 2020.

En la vereda existe otro programa de la Secretaría de Agricultura denominado Coopositivo Coomagro, el cual no se ha culminado debido a falta de voluntad política, según lo menciona la comunidad.

Además de la JAC no existe otra organización social comunitaria en la vereda.

Las actividades que cuentan con mayor participación de la comunidad son las mingas para el arreglo de la vía.

- Instancias y mecanismos de participación

En cuanto a los mecanismos de participación en el corregimiento, la comunidad puede hacer uso permanente de este derecho a través de conformación de veedurías, participación en instancias de decisión, comités, entre otros. La comunidad de la vereda La María participa de la construcción del Plan de Desarrollo Municipal y de los Consejos Municipales de Desarrollo rural a través de la JAC en las diferentes reuniones organizadas por las diferentes entidades.

En la vereda La Primavera, la comunidad participa de la construcción del plan de Desarrollo Municipal, del Consejo Territorial de Planeación y de los Consejos Municipales de Desarrollo Rural a través de reuniones.

Finalmente, la vereda Los Medios la comunidad participa en la construcción del Plan de Desarrollo Municipal y de los Consejos Municipales de Desarrollo Rural a través de la JAC.

Con relación a la participación en procesos electorales, en la Tabla 1891 se resume la participación, motivaciones y puestos de votación para las veredas que conforman el corregimiento La María.

Tabla 189. Participación en procesos electorales, corregimiento La María.

Unidad Territorial	¿La comunidad participa en los procesos electorales?	¿Qué motiva o desmotiva la participación en las elecciones?	¿Donde vota la población de la unidad territorial?
La María	Si	Motiva el posible mejoramiento de las condiciones de vida de la comunidad	Colegio de la vereda
La Primavera	Si	Desmotiva las mentiras de los candidatos	Colegio de la vereda La María
Los Medios	Si	Motiva ejercer el derecho al voto Desmotiva el incumplimiento de las promesas	Colegio de la vereda La María

Fuente: Ficha territorial INGETEC 2020.

En la vereda La María han resultado electos dos concejales y un Secretario de Agricultura, sin embargo se desconocen los periodos en los que ocuparon sus cargos. En la vereda La Primavera resultó electo un concejal para el periodo del 2014- actualmente, el cual ha gestionado para la comunidad el arreglo del acueducto. En la vereda Los Medios resultó electo un concejal para el periodo 2019 - actualmente, el cual ha gestionado para la vereda programas de mejoramiento de la vivienda.

- Corregimiento de Monterrey (UT 36)

El corregimiento Monterrey en el municipio de Guadalajara de Buga se encuentra conformado por el centro poblado del corregimiento y su área rural, y las veredas La Unión, Miravalles y Rosario de Fátima; sin embargo las veredas no tienen límites según el ordenamiento territorial del municipio.

En la Figura 87 se puede observar la ubicación del corregimiento en relación con las obras del Proyecto.

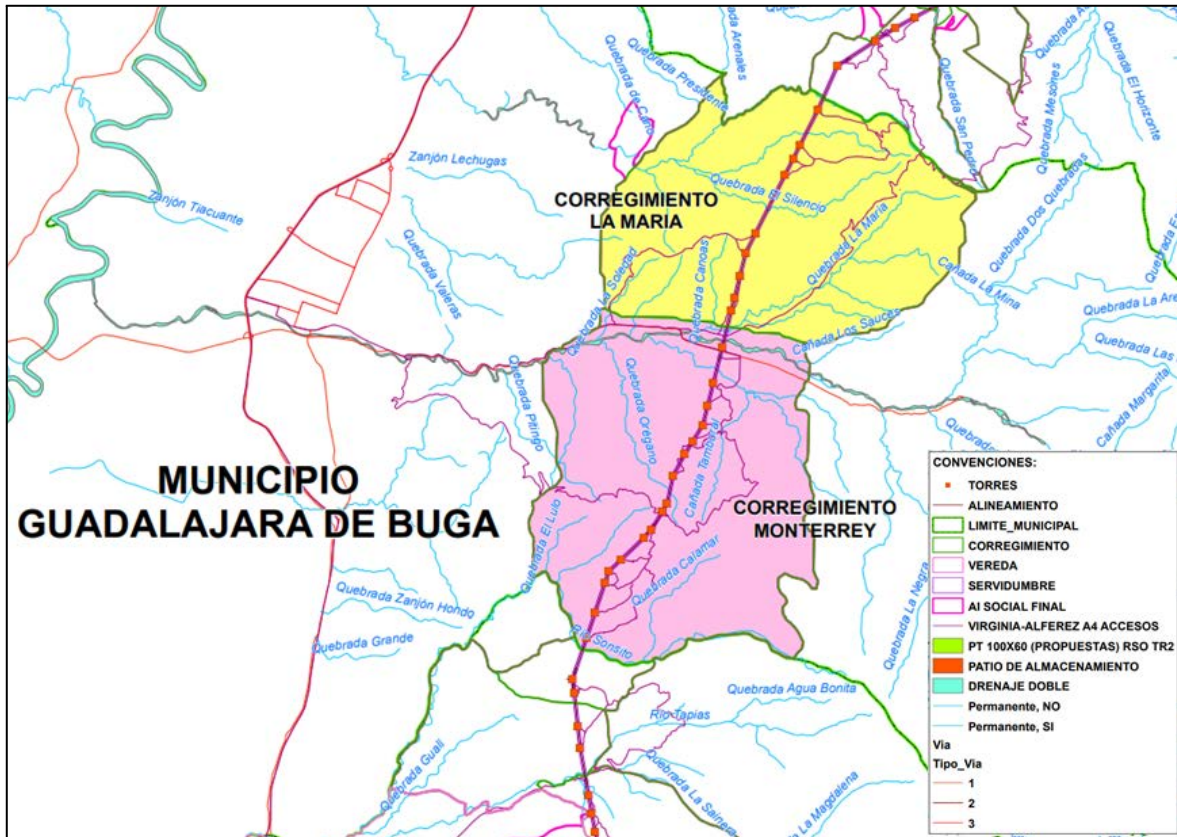


Figura 87. Corregimiento Monterrey en relación con las obras del Proyecto

Fuente: Ficha territorial INGETEC 2020.

- Instituciones públicas, organizaciones privadas, intervención de tipo social, participación y representatividad de organizaciones e instituciones

Desde el plano oficial y como ocurre en la mayoría de municipios en Colombia, la organización comunitaria oficial y con mayor presencia son las Juntas de Acción Comunal (JAC). El trabajo de las JAC se funda principalmente en atender o buscar los mecanismos y relaciones estratégicas para atender las problemáticas de los barrios, veredas, sectores o corregimientos, así como contribuir al mejoramiento de las condiciones materiales de vida en términos de la satisfacción de necesidades colectivas. Es la organización de base

más extensa y a su vez más diversa en la medida que su existencia no responde a una unidad territorial, sino a las formas de organización comunitaria.

En el corregimiento Monterrey existen dos JAC, la primera hace referencia al centro poblado del corregimiento Monterrey y la segunda a la vereda Miravalles; las veredas La Unión y Rosario de Fátima tenían JAC pero perdieron la personería jurídica, no funcionan hace aproximadamente seis años.

Con relación a la JAC del centro poblado de Monterrey, está conformada hace 52 años y actualmente cuenta con 104 afiliados. La asistencia promedio a las sesiones es de 30 personas, se realizan reuniones cada seis meses en la caseta comunal, a las que se convoca por medio de voz a voz o carteleras ubicadas en sitios estratégicos. La comunidad manifiesta que si bien legalmente está constituida la JAC, ésta no funciona debido a que los representantes renunciaron y la presidenta de la JAC ya no habita en el corregimiento.

Según el representante de la junta, el proyecto representativo que ha logrado la JAC fue el proyecto de vivienda que benefició a 28 familias financiado por la alcaldía municipal.

En la Tabla 190 se registra la junta directiva de la JAC y los comités conformados para el desarrollo de las diferentes actividades que realiza la organización.

Tabla 190. Junta directiva JAC centro poblado corregimiento Monterrey

Cargo	Nombre	Comités
Presidente	Paola Gómez	Deportes Salud Obras No están en funcionamiento actualmente
Vicepresidente	Mariana Salgado	
Tesorero	-	
Fiscal	Joel Vélez	
Secretario	Diana Vitomá	

Fuente: Ficha territorial INGETEC 2020.

Actualmente la Gobernación se encuentra realizando obras de mantenimiento a la vía La Zapata, si bien el contratista ya entregó la obra, la comunidad no la ha recibido debido a inconformidades frente a los materiales que se utilizaron y los acabados.

Además de la JAC, en el centro poblado hay dos asociaciones: la primera, la Junta de Acueducto, encargada del mantenimiento del acueducto veredal, la cual tiene 30 años de funcionamiento y seis integrantes, su representante legal es el señor David Ramos. La segunda, ASOPROASA, asociación de productores de plátano y banano que busca una mejor comercialización de los productos, esta asociación está constituida hace

aproximadamente 15 años, cuenta con 24 integrantes, y su representante legal es el señor Juan Pablo Arboleda.

En el centro poblado no se identifican programas estatales tales como familias en acción o programas de adulto mayor.

Las actividades que cuentan con mayor participación de la comunidad son las fiestas , actividades deportivas como el Fútbol, microfútbol y minitejo. La principal acción colectiva que se ha adelantado en el centro poblado fue la creación de ASOPOASA, ya que benefició a los productores de plátano y banano.

Finalmente, la comunidad menciona que la falta de participación comunitaria ha hecho perder tradiciones importantes en la comunidad ya que no son unidos para gestionar y realizar proyectos como lo eran antes, a tal punto que ya no hay funcionarios activos de la JAC.

En cuanto a la JAC de la vereda Miravalles, fué creada hace 50 años, actualmente cuenta con 49 afiliados, con una participación alta ya que el promedio de asistencia es aproximadamente de 48 personas. Se realizan reuniones una vez al año en la caseta comunal, a las que se convoca por medio de voz a voz, volantes o carteles en puntos estratégicos.

Los proyectos que se han ejecutado en la vereda y que han sido de gran importancia para la comunidad son la construcción del acueducto verdalen 1994 que permitió la potabilización del agua, obra apoyada por la Alcaldía municipal y el comité de cafeteros; ademas de la donación de la escuela por parte del municipio y el mejoramiento de la vía con apoyo de la comunidad y la Alcaldía.

En la Tabla 20 se registra la junta directiva de la JAC y los comités conformados para el desarrollo de las diferentes actividades que realiza la organización.

Tabla 191. Junta directiva JAC vereda Miravalles

Cargo	Nombre	Comités
Presidente	Arnulfo Bermúdez	Deportivo Salud Trabajo
Vicepresidente	Abraham Taborda	
Tesorero	Armel Castro	
Fiscal	Anibal Betancur	
Secretario	Luz Elena Barbano	

Fuente: Ficha territorial INGETEC 2020.

Dentro de los proyectos que no se han culminado se encuentra el mejoramiento de la caseta comunal y la puesta en funcionamiento y dotación del puesto de salud, los cuales no se ha podido llevar a cabo por falta de voluntad política según la información suministrada por la comunidad.

Además de la JAC existe la Asociación Comunitaria del Acueducto ACROM, la cual está constituida desde el año 2009, cuenta con 120 suscriptores y su representante legal es la señora Nubia Pescador.

Las actividades que cuentan con mayor participación de la comunidad son las mingas para el arreglo de la vía, las iniciativas de la JAC y las de la junta de acueducto.

En la vereda no se identifican proyectos a nivel estatal, sin embargo las principales acciones colectivas que se han adelantado en la vereda son las adecuaciones de la vía, apoyos solidarios a familias que lo necesitan con relación a mejoramiento de vivienda, y el mejoramiento del acueducto veredal, gestionado y liderado por la Junta del Acueducto, el cual permitió mejorar las tuberías para el transporte del agua en 18 km.

Con relación a la vereda La Unión, si bien no cuenta con JAC, tiene una junta de acueducto veredal, conformada desde 1970 con 35 familias adscritas, el representante legal es el señor Jorge Herrera.

La comunidad no menciona ningún proyecto en gestión, ejecución o de importancia. Con relación a los proyectos estatales, en la vereda se llevan a cabo capacitaciones rurales a través de la Secretaría de Agricultura para mejorar algunas prácticas, además hace presencia la CVC con proyectos de reforestación.

Las actividades que cuentan con mayor participación de la comunidad son las relacionadas con el acueducto veredal y los convites o mingas para los arreglos de la vía.

Finalmente, en la vereda Rosario de Fátima no se identifica ninguna organización o asociación comunitaria, la JAC se disolvió hace seis años. Adicionalmente no se ejecuta actualmente ningún proyecto a programa por parte de ninguna entidad estatal; si bien la comunidad menciona unas capacitaciones por parte de la Alcaldía, no se conoce el tema de estas ni la cobertura.

- Instancias y mecanismos de participación

En cuanto a los mecanismos de participación en el corregimiento, la comunidad puede hacer uso permanente de este derecho a través de conformación de veedurías, participación en instancias de decisión, comités, entre otros. La comunidad del centro

poblado del corregimiento y de la vereda La Unión participa de la construcción de los Planes de Desarrollo Municipales, de los Consejos Territoriales de Planeación, de los Concejos Municipales de Desarrollo Municipal a través de reuniones, y adicionalmente conformaron una veeduría ciudadana para hacer seguimiento a la obra de adecuación de la vía que adelanta la Gobernación.

En la vereda Miravalles, la comunidad participa de la construcción del Plan de Desarrollo Municipal, del Consejo Territorial de Planeación y de los Consejos Municipales de Desarrollo Rural a través de la JAC.

Finalmente, en la vereda Rosario de Fátima, la comunidad no participa de la construcción del Plan De Desarrollo Municipal ni de ninguna otra construcción colectiva.

Con relación a la participación en procesos electorales, en la Tabla 1921 se resume la participación, motivaciones y puestos de votación para las veredas que conforman el corregimiento La María.

Tabla 192. Participación en procesos electorales, corregimiento Monterrey.

Unidad Territorial	¿La comunidad participa en los procesos electorales?	¿Qué motiva o desmotiva la participación en las elecciones?	¿Donde vota la población de la unidad territorial?
Monterrey	Si	Motiva la esperanza de que se realicen buenos proyectos Desmotiva el engaño y falsas promesas de los políticos	Escuela centro poblado
La Unión	Si	Motiva la esperanza de poder cambiar las cosas Desmotiva el incumplimiento	Escuela centro poblado
Miravalles	Si	Desmotiva que no cumplen las promesas	Escuela centro poblado
Rosario de fátima	Si	Desmotiva la corrupción	En la cabecera municipal de Buga

Fuente: Ficha territorial INGETEC 2020.

5.3.7.2.2.11. Unidades territoriales en el municipio de Guacarí

- Corregimiento Puente Rojo (UT 37)

El corregimiento Puente Rojo en el municipio de Guacarí es un corregimiento principalmente nucleado, cuya actividad económica principal es la ganadería. De acuerdo con la información oficial del municipio y la información de la comunidad, no se referencian veredas o comunidades organizadas a diferencia de la JAC del corregimiento.

En la Figura 88 se puede observar la ubicación del corregimiento en relación con las obras del Proyecto.

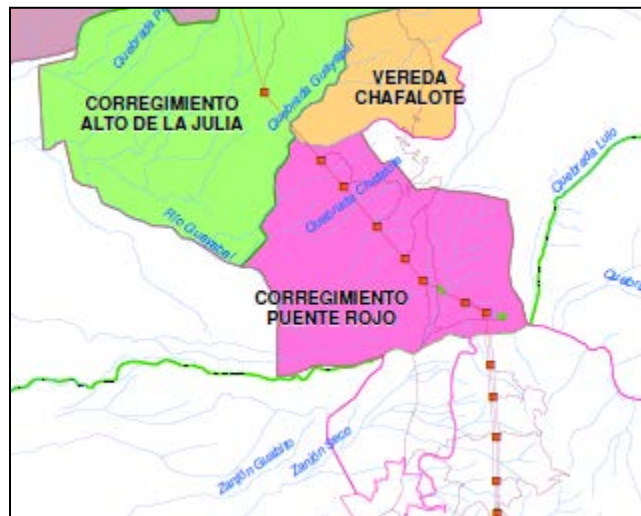


Figura 88. Corregimiento Puente Rojo en relación con las obras del Proyecto

- Instituciones públicas, organizaciones privadas, intervención de tipo social, participación y representatividad de organizaciones e instituciones

Desde el plano oficial y como ocurre en la mayoría de municipios en Colombia, la organización comunitaria oficial y con mayor presencia son las Juntas de Acción Comunal (JAC). El trabajo de las JAC se funda principalmente en atender o buscar los mecanismos y relaciones estratégicas para atender las problemáticas de los barrios, veredas, sectores o corregimientos, así como contribuir al mejoramiento de las condiciones materiales de vida en términos de la satisfacción de necesidades colectivas. Es la organización de base más extensa y a su vez más diversa en la medida que su existencia no responde a una unidad territorial, sino a las formas de organización comunitaria.

De acuerdo con lo manifestado por el representante de la Junta de Acción Comunal y otros miembros de esta organización y de la comunidad en el taller de Ficha territorial, la JAC está conformada desde hace 46 años, actualmente cuenta con 80 afiliados, lo que representa una participación baja ya que según la comunidad, el corregimiento cuenta con aproximadamente 500 personas, a las reuniones asisten generalmente los 30 personas. Se realizan reuniones eventualmente en la caseta comunal a las que se convoca por medio de voz a voz y perifoneo.

Según el representante de la junta, dentro de los proyectos representativos que ha logrado la JAC se encuentra la guardería para la población infante apoyada por la Alcaldía municipal y la caseta comunal que es un sitio comunitario de gran importancia.

En la Tabla 193 se registra la junta directiva de la JAC y los comités conformados para el desarrollo de las diferentes actividades que realiza la organización.

Tabla 193. Junta directiva JAC, corregimiento Puente Rojo

Cargo	Nombre	Comités
Presidente	José Israel Castañeda	Educación - Deportes - Salud
Vicepresidente	Jhon Osorio	
Tesorero	Francisco Maquilla	
Fiscal	-	
Secretario	-	

Fuente: Ficha territorial INGETEC 2020.

Además de los proyectos anteriormente mencionados, actualmente se encuentran en gestión la dotación para el puesto de salud, la cual se está tramitando con la hacienda La Esmeralda. Adicionalmente se está gestionando ante la Alcaldía municipal un tanque de almacenamiento de agua para mejorar el tratamiento de esta y la pavimentación de la vía.

En el corregimiento no se presentan conflictos entre los vecinos con frecuencia, sin embargo, debido al turismo en la zona, hay alto consumo de drogas, lo que genera inseguridad., esto se presenta debido a la baja presencia de la Policía.

Además de la JAC, en el corregimiento existe el Consejo Comunitario de Negritudes Rurales y Palenqueros constituida legalmente hace cinco años, el cual tiene 66 integrantes y cuyo objetivo es defender su comunidad y su territorio y mejorar las condiciones de vida de la comunidad; el representante del Concejo es el señor José Israel Castañeda.

Como parte de proyectos del estado o de las entidades regionales y locales, en el corregimiento se identifican los programas Adulto Mayor, Familias en Acción, Bono solidario y Primera Infancia los cuales consisten en apoyos monetarios para garantizar la alimentación básica.

Dentro de los eventos significativos que marcaron la historia de la comunidad se encuentra el traslado del barrio debido a la creciente de la quebrada La Magdalena, la construcción del acueducto y del puesto de salud.

Finalmente, las actividades que realiza la comunidad que cuentan con la mayor participación de la población son las festividades (Fiesta de los niños y aguinaldos).

- Instancias y mecanismos de participación

Finalmente, en cuanto a los mecanismos de participación, la comunidad puede hacer uso permanente de este derecho a través de derechos de petición, conformación de veedurías, participación en instancias de decisión, comités, entre otros. La comunidad del corregimiento no participa de la construcción del Plan de Desarrollo Municipal, de los Consejos Territoriales de Planeación ni de los Consejos de Desarrollo Rural.

Con relación a la participación en procesos electorales, en la Tabla 194 se resume la participación, motivaciones y puestos de votación.

Tabla 194. Participación en procesos electorales, corregimiento Puente Rojo

Unidad Territorial	¿La comunidad participa en los procesos electorales?	¿Qué motiva o desmotiva la participación en las elecciones?	¿Dónde vota la población de la unidad territorial?
Puente Rojo	Sí	Motiva los beneficios personales que se puedan recibir	En la escuela de la unidad territorial

Fuente: Ficha territorial INGETEC 2020.

- Corregimiento Alto de Guacas (UT 38)

El corregimiento Alto de guacas en el municipio de Guacarí es un corregimiento principalmente disperso, cuya actividad económica principal es la ganadería y la agricultura, con cultivos de café y plátano principalmente. De acuerdo con la información oficial del municipio y la información de la comunidad, no se referencian veredas o comunidades organizadas a diferencia de la JAC del corregimiento.

En la Figura 89 se puede observar la ubicación del corregimiento en relación con las obras del Proyecto.



Figura 89. Corregimiento Alto de Guacas en relación con las obras del Proyecto

- Instituciones públicas, organizaciones privadas, intervención de tipo social, participación y representatividad de organizaciones e instituciones

Desde el plano oficial y como ocurre en la mayoría de municipios en Colombia, la organización comunitaria oficial y con mayor presencia son las Juntas de Acción Comunal (JAC). El trabajo de las JAC se funda principalmente en atender o buscar los mecanismos y relaciones estratégicas para atender las problemáticas de los barrios, veredas, sectores o corregimientos, así como contribuir al mejoramiento de las condiciones materiales de vida en términos de la satisfacción de necesidades colectivas. Es la organización de base más extensa y a su vez más diversa en la medida que su existencia no responde a una unidad territorial, sino a las formas de organización comunitaria.

De acuerdo con lo manifestado por el representante de la Junta de Acción Comunal y otros miembros de esta organización y de la comunidad en el taller de Ficha territorial, la JAC está conformada desde el año 2009, sin embargo los líderes comunitarios creen que la JAC existe desde antes, sin embargo tuvo una reestructuración y en los estatutos figura desde 2009. Actualmente cuenta con 50 afiliados lo que representa el 7% de la población, generalmente asisten a las reuniones entre 30 y 40 personas, las reuniones se convocan bimestrales en la caseta comunal a través de carteleros y Whatsapp.

Según el representante de la junta, dentro de los proyectos representativos para la comunidad se encuentra la construcción del parque infantil, sin embargo, debido a que esta iniciativa fue apoyada por la alcaldía municipal y los candidatos a cámara y senado, las disidencias de las FARC frenaron el proyecto.

En la Tabla 195 se registra la junta directiva de la JAC y los comités conformados para el desarrollo de las diferentes actividades que realiza la organización.

Tabla 195. Junta directiva JAC, corregimiento Alto de Guacas

Cargo	Nombre	Comités
Presidente	Alba Milena Sánchez	Empresarial - Deportes - Salud - Convivencia y conciliación
Vicepresidente	Diana Carolina Clavijo	
Tesorero	Karol Guarín	
Fiscal	Alexander Girón	
Secretario	Erika Pescador	

Fuente: Ficha territorial INGETEC 2020.

Dentro de los proyectos representativos para la comunidad se destaca la instalación de la antena de telecomunicaciones del empresa Claro en abril de 2021, que benefició a más de seis veredas incluidas Alto de Guacas, Alto de la Julia y Chafalote

Adicionalmente, la JAC se encuentra gestionando con diferentes actores (alcaldía, concejo, ingenio azucarero Pichichí) apoyos para el mejoramiento de vivienda, la instalación de pozos sépticos y el mejoramiento de la infraestructura de la caseta comunal y la capilla.

Además de la JAC, en el corregimiento no existen otras organizaciones sociales y/o comunitarias, sin embargo la presidenta de la JAC manifiesta su intención por crear una organización ambiental.

Como parte de proyectos del estado o de las entidades regionales y locales, en el corregimiento se identifica el programa familias en acción, el cual consiste en apoyos monetarios para garantizar la alimentación básica.

Finalmente, las actividades que realiza la comunidad que cuentan con la mayor participación de la población son las fiestas patronales del Divino Niño de la Parroquia y campeonatos deportivos.

- Instancias y mecanismos de participación

Finalmente, en cuanto a los mecanismos de participación, la comunidad puede hacer uso permanente de este derecho a través de conformación de veedurías, derechos de petición, participación en instancias de decisión, comités, entre otros. La comunidad del corregimiento participa de la construcción del Plan de Desarrollo Municipal a través de reuniones.

Con relación a la participación en procesos electorales, en la Tabla 196 se resume la participación, motivaciones y puestos de votación.

Tabla 196. Participación en procesos electorales, corregimiento Alto de Guacas

Unidad Territorial	¿La comunidad participa en los procesos electorales?	¿Qué motiva o desmotiva la participación en las elecciones?	¿Dónde vota la población de la unidad territorial?
Alto de guacas	Sí	Motiva escoger a los representantes en la administración municipal	En Santa Rosa de Tapias

Fuente: Ficha territorial INGETEC 2020

- Corregimiento Alto de la Julia (UT 39)

El corregimiento Alto de la Julia en el municipio de Guacarí es un corregimiento principalmente disperso, cuya actividad económica principal es la porcicultura y avicultura, además de cultivos de cacao. De acuerdo con la información oficial del municipio y la información de la comunidad, no se referencian veredas o comunidades organizadas a diferencia de la JAC del corregimiento.

En la Figura 90 se puede observar la ubicación del corregimiento en relación con las obras del Proyecto.

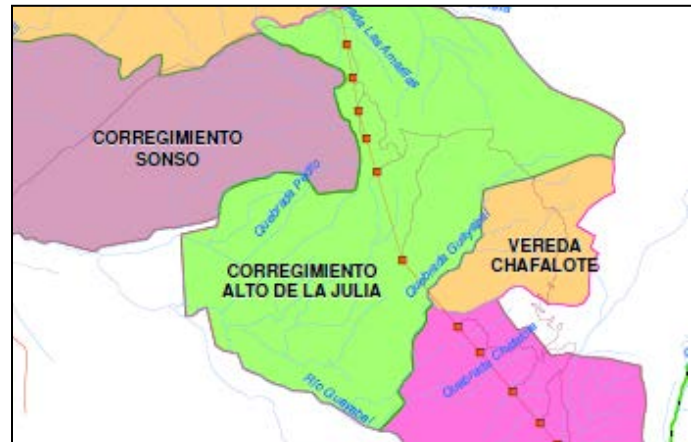


Figura 90. Corregimiento Alto de la Julia en relación con las obras del Proyecto

- Instituciones públicas, organizaciones privadas, intervención de tipo social, participación y representatividad de organizaciones e instituciones

Desde el plano oficial y como ocurre en la mayoría de municipios en Colombia, la organización comunitaria oficial y con mayor presencia son las Juntas de Acción Comunal (JAC). El trabajo de las JAC se funda principalmente en atender o buscar los mecanismos y relaciones estratégicas para atender las problemáticas de los barrios, veredas, sectores o corregimientos, así como contribuir al mejoramiento de las condiciones materiales de vida en términos de la satisfacción de necesidades colectivas. Es la organización de base más extensa y a su vez más diversa en la medida que su existencia no responde a una unidad territorial, sino a las formas de organización comunitaria.

De acuerdo con lo manifestado por el representante de la Junta de Acción Comunal y otros miembros de esta organización y de la comunidad en el taller de Ficha territorial, la JAC está conformada desde hace 50 años, actualmente cuenta con 16 afiliados, lo que representa una muy baja participación de la comunidad, ya que el corregimiento está conformado por 274 personas. El promedio de asistencia a las reuniones es de 40 personas, a las reuniones que se realizan esporádicamente en la caseta comunal, a las cuales se cita por medio de voz a voz.

Según el representante de la junta, dentro de los proyectos representativos que han sido de importancia para la comunidad se destaca el arreglo de la vía Santa Rosa de Tapias - Costa Rica con apoyo de la Gobernación y la adecuación del puesto de Salud y de la caseta comunal por parte de la Alcaldía municipal.

En la Tabla 197 se registra la junta directiva de la JAC y los comités conformados para el desarrollo de las diferentes actividades que realiza la organización.

Tabla 197. Junta directiva JAC, corregimiento Alto de la Julia

Cargo	Nombre	Comités
Presidente	Alfonso Cano	- Deportes - Convivencia
Vicepresidente	-	
Tesorero	Armando Blandón	
Fiscal	Edgar Núñez	
Secretario	-	

Fuente: Ficha territorial INGETEC 2020.

Además de los proyectos anteriormente mencionados, actualmente se encuentran en gestión la construcción de un parque infantil, el cual no se ha podido llevar a cabo por falta de iniciativa de la alcaldía municipal.

En el corregimiento no se presentan conflictos entre los vecinos con frecuencia, es un lugar muy seguro.

Además de la JAC, en el corregimiento existen dos asociaciones y una cooperativa: Asociación Mesa Campesina, la cual lleva más de 50 años de funcionamiento y tiene como objetivo gestionar semillas. La asociación de cafeteros la cual está conformada en el corregimiento hace más de 20 años, y tiene como finalidad la organización de los cafeteros del territorio. Finalmente la cooperativa Distrioccidente, no se sabe el tiempo de conformación o funcionamiento, pero tiene como objetivo organizar a los productores de café que no pertenecen a la asociación de cafeteros. De ninguna de estas asociaciones o cooperativas se conoce el dato de integrantes, ya que la comunidad desconoce este dato.

Como parte de proyectos del estado o de las entidades regionales y locales, en el corregimiento se identifican los programas Adulto Mayor, Familias en Acción, Ingreso solidario y Primera Infancia (ICBF) los cuales consisten en apoyos monetarios para garantizar la alimentación básica.

Dentro de los eventos significativos que marcaron la historia de la comunidad se encuentra la construcción de la iglesia y del puesto de salud.

Finalmente, las actividades que realiza la comunidad que cuentan con la mayor participación de la población son las festividades, las actividades deportivas (partidos de fútbol) y las reuniones de la JAC.

- Instancias y mecanismos de participación

Finalmente, en cuanto a los mecanismos de participación, la comunidad puede hacer uso permanente de este derecho a través de conformación de veedurías, derechos de petición, participación en instancias de decisión, comités, entre otros. La comunidad del corregimiento no participa de la construcción del Plan de Desarrollo Municipal ni de los Consejos Territoriales Rurales.

Con relación a la participación en procesos electorales, en la Tabla 198 se resume la participación, motivaciones y puestos de votación.

Tabla 198. Participación en procesos electorales, corregimiento Alto de la Julia

Unidad Territorial	¿La comunidad participa en los procesos electorales?	¿Qué motiva o desmotiva la participación en las elecciones?	¿Dónde vota la población de la unidad territorial?
Alto de la Julia	Sí	Motiva el beneficio propio	Caseta comunal del corregimiento

Fuente: Ficha territorial INGETEC 2020.

En el corregimiento ha resultado electo un concejal, el cual ejerce en el cargo actualmente, quien ha gestionado para la comunidad el arreglo de las vías y del acueducto corregimental.

- Vereda Chafalote (UT 40)

La Vereda Chafalote en el municipio de Guacarí es principalmente nucleada, cuya actividad económica principal es la ganadería y la agricultura principalmente con cultivos de café y plátano. De acuerdo con la información oficial del municipio y la información de la comunidad, no se referencian sectores de la veredas o comunidades organizadas a diferencia de la JAC del corregimiento.

En la Figura 91 se puede observar la ubicación de la vereda en relación con las obras del Proyecto.

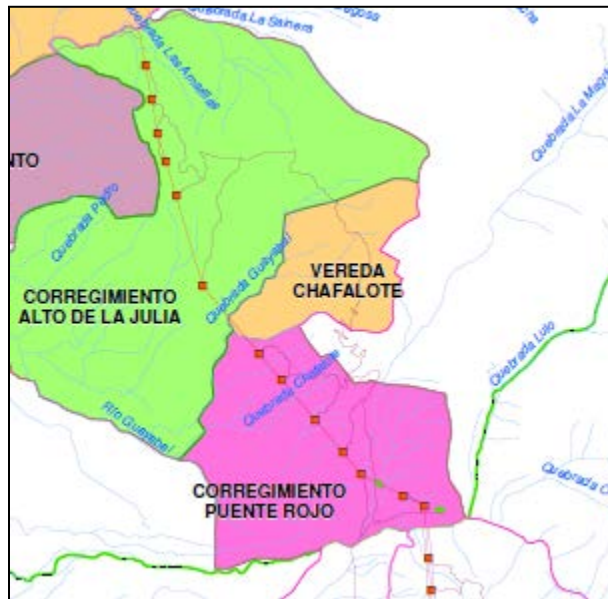


Figura 91. Vereda Chafalote en relación con las obras del Proyecto

- Instituciones públicas, organizaciones privadas, intervención de tipo social, participación y representatividad de organizaciones e instituciones

Desde el plano oficial y como ocurre en la mayoría de municipios en Colombia, la organización comunitaria oficial y con mayor presencia son las Juntas de Acción Comunal (JAC). El trabajo de las JAC se funda principalmente en atender o buscar los mecanismos y relaciones estratégicas para atender las problemáticas de los barrios, veredas, sectores o corregimientos, así como contribuir al mejoramiento de las condiciones materiales de vida en términos de la satisfacción de necesidades colectivas. Es la organización de base más extensa y a su vez más diversa en la medida que su existencia no responde a una unidad territorial, sino a las formas de organización comunitaria.

De acuerdo con lo manifestado por el representante de la Junta de Acción Comunal y otros miembros de esta organización y de la comunidad en el taller de Ficha territorial, la JAC está conformada desde hace 53 años, actualmente cuenta con 90 afiliados, a las reuniones asisten generalmente 30 personas, lo que representa una participación baja teniendo en cuenta que la población total es de 270 personas. Se realizan reuniones esporádicas en la caseta comunal a las que se convoca por medio de carteles instalados en lugares estratégicos.

Según el representante de la junta, dentro de los proyectos representativos para la comunidad se encuentran el arreglo de la caseta comunal, la adecuación del puesto de

salud y los arreglos de la escuela en cuanto a pintura, todos estos, apoyados por la Alcaldía municipal.

En la Tabla 199 se registra la junta directiva de la JAC y los comités conformados para el desarrollo de las diferentes actividades que realiza la organización. Actualmente no hay proyectos o programas activos en la vereda ni por parte de la JAC ni de entidades estatales.

Tabla 199. Junta directiva JAC, vereda Chafalote

Cargo	Nombre	Comités
Presidente	Ever Grajales	-Trabajo - Deportes
Vicepresidente	-	
Tesorero	Andrés Salazar	
Fiscal	Ramiro Velázco	
Secretario	Natali Villareal	

Fuente: Ficha territorial INGETEC 2020.

Adicional a los proyectos mencionados anteriormente, en el último año la alcaldía ejecutó proyectos de adecuación de drenajes, de vías y de la cancha. En este momento la comunidad se encuentra gestionando con la Alcaldía municipal un proyecto para construir algunos tramos de placa huella, en zonas específicas de la vía.

En la vereda no se identifican otras organizaciones sociales o comunitarias diferentes a la JAC.

Las actividades que cuentan con mayor participación de la comunidad son los campeonatos de fútbol, las fiestas tradicionales (aguinaldos, día de la madre, día de los niños, etc.) y las actividades religiosas que se promueven desde la JAC.

Finalmente, los eventos significativos que marcaron la historia de la vereda están relacionados con la construcción del acueducto, del puesto de salud y la instalación de la energía eléctrica, hechos que permitieron mejorar la calidad de vida de la población.

- Instancias y mecanismos de participación

Finalmente, en cuanto a los mecanismos de participación, la comunidad puede hacer uso permanente de este derecho a través de derechos de petición, conformación de veedurías, participación en instancias de decisión, comités, entre otros. La comunidad de la vereda no participa de la construcción del Plan de Desarrollo Municipal ni de los Consejos Territoriales de Planeación o Los Consejos Municipales de Desarrollo Rural.

Con relación a la participación en procesos electorales, en la Tabla 200 se resume la participación, motivaciones y puestos de votación.

Tabla 200. Participación en procesos electorales, vereda Chafalote

Unidad Territorial	¿La comunidad participa en los procesos electorales?	¿Qué motiva o desmotiva la participación en las elecciones?	¿Dónde vota la población de la unidad territorial?
Chafalote	Sí	Motiva el beneficio colectivo Desmotiva la falta de cumplimiento de los compromisos	Caseta comunal de La Magdalena o en el corregimiento alto de la Julia.

Fuente: Ficha territorial INGETEC 2020.

- Vereda El Tablazo (UT 41)

La disposición de la población que aún habita la vereda El Tablazo en el municipio de Guacarí es dispersa y la mayoría de los que están en alguno de los predios corresponden a administradores y trabajadores de los mismos, o arrendatarios.

Los predios de mediano tamaño tienen como actividad económica la combinación de la ganadería en bajo número con la agricultura principalmente de caña y de maíz.

En la Figura 91 se puede observar la ubicación de la vereda en relación con las obras del Proyecto.



Figura 92. Vereda El Tablazo en relación con las obras del Proyecto
Fuente INGETEC 2020

- Instituciones públicas, organizaciones privadas, intervención de tipo social, participación y representatividad de organizaciones e instituciones

No existen Juntas de Acción Comunal (JAC), desde que se fueron las familias, se acabó la escuela y no se volvió a organizar, manifiesta el presidente del predio El Tablazo que queda con la inquietud a partir del proceso de la línea de energía de volver a constituir una, pero recuerda que el mismo está enfermo y debe ser sometido a una cirugía de corazón y no sabe si pueda tener energías para continuar.

Además no se sabe de proyectos que pueda tener la administración local u otro organismo, lo único que ha pasado en la zona por días es lo de la noticia de una línea porque en el pasado tampoco se mencionó nada.

Finalmente, los eventos significativos que marcaron la historia de la vereda están relacionados con la construcción de la escuela.

- Instancias y mecanismos de participación

Finalmente, en cuanto a los mecanismos de participación, la comunidad puede hacer uso permanente de este derecho a través de derechos de petición, conformación de veedurías, participación en instancias de decisión, comités, entre otros. La comunidad de la vereda no participa sino en las elecciones locales, regionales y nacionales, no son consultadas en nada más y votan en Santa Rosa de Tapias o en la Cabecera del Corregimiento de Sonso.

- Corregimiento Sonso (UT 42)

El corregimiento Sonso en el municipio de Guacarí es un corregimiento principalmente nucleado, al contar con un centro poblado, cuya actividad económica principal es el cultivo de caña. De acuerdo con la información oficial del municipio y la información de la comunidad, no se referencian veredas o comunidades organizadas a diferencia de la JAC del corregimiento.

En la Figura 93 se puede observar la ubicación del corregimiento en relación con las obras del Proyecto.



Figura 93. Corregimiento Sonso en relación con las obras del Proyecto

- Instituciones públicas, organizaciones privadas, intervención de tipo social, participación y representatividad de organizaciones e instituciones

Desde el plano oficial y como ocurre en la mayoría de municipios en Colombia, la organización comunitaria oficial y con mayor presencia son las Juntas de Acción Comunal (JAC). El trabajo de las JAC se funda principalmente en atender o buscar los mecanismos y relaciones estratégicas para atender las problemáticas de los barrios, veredas, sectores o corregimientos, así como contribuir al mejoramiento de las condiciones materiales de vida en términos de la satisfacción de necesidades colectivas. Es la organización de base más extensa y a su vez más diversa en la medida que su existencia no responde a una unidad territorial, sino a las formas de organización comunitaria.

De acuerdo con lo manifestado por el representante de la Junta de Acción Comunal y otros miembros de esta organización y de la comunidad en el taller de Ficha territorial, la JAC está conformada desde hace 55 años, actualmente cuenta con 360 afiliados, a las reuniones asisten generalmente 45 personas, lo que representa una participación baja teniendo en cuenta que la población total es de 7000 personas. Se realizan reuniones mensuales en la caseta comunal a las que se convoca por medio de carteles voz a voz, perifoneo y Whatsapp.

Según el representante de la junta, dentro de los proyectos representativos para la comunidad se encuentran las capacitaciones culturales fomentadas por la Alcaldía municipal y la adecuación de la caseta comunal impulsada por la Gobernación.

En la Tabla 201 se registra la junta directiva de la JAC y los comités conformados para el desarrollo de las diferentes actividades que realiza la organización. Actualmente se encuentra en ejecución la adecuación de los espacios recreativos y de deporte con apoyo de la alcaldía municipal y cursos para mujeres fomentados por la comunidad.

Tabla 201. Junta directiva JAC, corregimiento Sonso

Cargo	Nombre	Comités
Presidente	Adan Días Vásquez	<ul style="list-style-type: none"> - Trabajo - Deportes - Solidario - Salud
Vicepresidente	Germán Andrés Plester	
Tesorero	Carmenza Padilla	
Fiscal	Carlos Betancourt	
Secretario	Ángel María Cumbal	

Fuente: Ficha territorial INGETEC 2020.

Adicional a los proyectos mencionados anteriormente, en el último año la alcaldía ejecutó proyectos de adecuación del polideportivo y el parque biosaludable.

En el corregimiento existe una cooperativa llamada COOTRAIPE cuyo objetivo es generar un ahorro a los trabajadores, la cooperativa tiene más de 30 años de funcionamiento y actualmente cuenta con 2200 integrantes; su representante legal es el señor Felipe Muñoz.

Adicionalmente, en el corregimiento hacen presencia entidades del Estado a través de programas como Banano solidario, Adulto mayor, Jóvenes en acción, Familias en acción y PAE, los cuales son incentivos monetarios que permiten garantizar la alimentación básica y promover actividades económicas.

Las actividades que cuentan con mayor participación de la comunidad son los campeonatos de fútbol, las fiestas tradicionales (aguinaldos, día de la madre, día de los niños, etc.) y las actividades religiosas que se promueven desde la JAC.

La principal acción colectiva que se ha adelantado en el corregimiento fué una manifestación de la comunidad debido a la suspensión del servicio de transporte en el corregimiento en el año 2008, a raíz de esta manifestación la comunidad logró que se reactivara el servicio.

Finalmente, los eventos significativos que marcaron la historia de la vereda están relacionados con la construcción de la iglesia, del coliseo, la instalación de los diferentes servicios públicos y la pavimentación de la vía.

- Instancias y mecanismos de participación

Finalmente, en cuanto a los mecanismos de participación, la comunidad puede hacer uso permanente de este derecho a través de derechos de petición, conformación de veedurías, participación en instancias de decisión, comités, entre otros. La comunidad del corregimiento participa de la construcción del Plan de Desarrollo Municipal, de los Consejos Territoriales de Planeación, los Consejos Municipales de Desarrollo Rural, del Plan estratégico del Departamento y de veedurías ciudadanas de manera presencial en diferentes reuniones y comités.

Con relación a la participación en procesos electorales, en la Tabla 202 se resume la participación, motivaciones y puestos de votación.

Tabla 202. Participación en procesos electorales, corregimiento Sonso

Unidad Territorial	¿La comunidad participa en los procesos electorales?	¿Qué motiva o desmotiva la participación en las elecciones?	¿Dónde vota la población de la unidad territorial?
--------------------	--	---	--

Sonso	Sí	Motiva el beneficio propio Desmotiva el incumplimiento de los acuerdo por parte de los candidatos	Escuela del corregimiento
-------	----	--	------------------------------

Fuente: Ficha territorial INGETEC 2020.

- Vereda San Antonio (UT 43)

La vereda San Antonio en el municipio de Guacarí es principalmente dispersa, cuya actividad económica principal es la agricultura con cultivos de caña, café y banano. De acuerdo con la información oficial del municipio y la información de la comunidad, no se referencian sectores de la veredas o comunidades organizadas a diferencia de la JAC de la vereda.

En la Figura 94 se puede observar la ubicación de la vereda en relación con las obras del Proyecto.

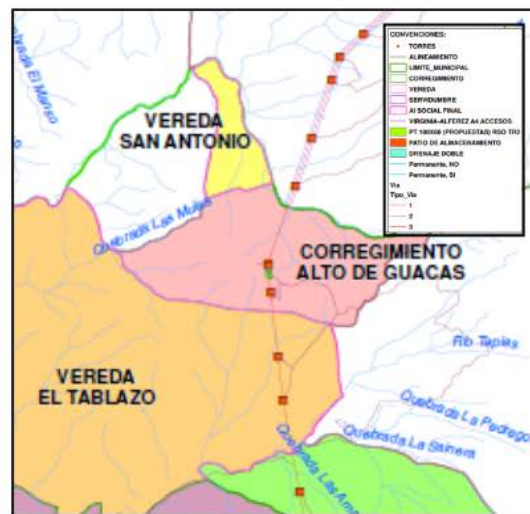


Figura 94. Vereda San Antonio en relación con las obras del Proyecto

- Instituciones públicas, organizaciones privadas, intervención de tipo social, participación y representatividad de organizaciones e instituciones

Desde el plano oficial y como ocurre en la mayoría de municipios en Colombia, la organización comunitaria oficial y con mayor presencia son las Juntas de Acción Comunal (JAC). El trabajo de las JAC se funda principalmente en atender o buscar los mecanismos

y relaciones estratégicas para atender las problemáticas de los barrios, veredas, sectores o corregimientos, así como contribuir al mejoramiento de las condiciones materiales de vida en términos de la satisfacción de necesidades colectivas. Es la organización de base más extensa y a su vez más diversa en la medida que su existencia no responde a una unidad territorial, sino a las formas de organización comunitaria.

En la vereda San Antonio no existe JAC, la comunidad manifiesta que es debido a la falta de organización comunitaria.

Por parte de la alcaldía municipal se han adelantado proyectos de mejoramiento y mantenimiento vial, proyectos que benefician a toda la comunidad; en el último año por ejemplo, se instalaron barandas al puente, lo que disminuye los riesgos para la comunidad.

Si bien no existe la JAC, en la vereda hay dos asociaciones: la primera, la Asociación de Paneleros, la cual tiene 14 años de funcionamiento y cuenta con 22 integrantes, tiene como objetivo conseguir requerimientos legales para la comercialización de la panela y acceder a recursos estatales; su representante legal es el señor Juan Diego Guzmán. La segunda, la Asociación de Productores Agropecuarios, cuya finalidad es fortalecer la producción a partir de la búsqueda de incentivos y capacitaciones con diferentes instituciones estatales, la organización funciona hace cinco años, pero se desconoce el número de integrantes.

Adicionalmente, en la vereda hacen presencia las entidades estatales con los programas de Adulto Mayor e Ingreso solidario, los cuales tienen como finalidad garantizar la alimentación básica.

Las actividades que cuentan con mayor participación comunitaria son las reuniones de la Asociación de Paneleros y las actividades organizadas por la comunidad como la Navidad.

- Instancias y mecanismos de participación

Finalmente, en cuanto a los mecanismos de participación, la comunidad puede hacer uso permanente de este derecho a través de derechos de petición, conformación de veedurías, participación en instancias de decisión, comités, entre otros. La comunidad de la vereda participa de la construcción del Plan de Desarrollo Municipal y de los Consejos Municipales de Desarrollo Rural asistiendo a las convocatorias de la alcaldía y la gobernación y participando en las mesas de trabajo.

Con relación a la participación en procesos electorales, en la Tabla 203 se resume la participación, motivaciones y puestos de votación.

Tabla 203. Participación en procesos electorales, vereda San Antonio

Unidad Territorial	¿La comunidad participa en los procesos electorales?	¿Qué motiva o desmotiva la participación en las elecciones?	¿Dónde vota la población de la unidad territorial?
San Antonio	Sí	Desmotiva la corrupción y la politiquería.	Cabecera municipal de Guacarí y/o Guadalajara de Buga

Fuente: Ficha territorial INGETEC 2021.

5.3.7.2.2.12. Unidades territoriales en el municipio de Ginebra

- Vereda Barranco Alto (UT 44)

La vereda Barranco Alto en el municipio de Ginebra es seminucleada, cuya actividad económica principal es la agricultura con cultivos de café. De acuerdo con la información oficial del municipio y la información de la comunidad, no se referencian sectores de las veredas o comunidades organizadas a diferencia de la JAC de la vereda.

En la Figura 95 se puede observar la ubicación de la vereda en relación con las obras del Proyecto.

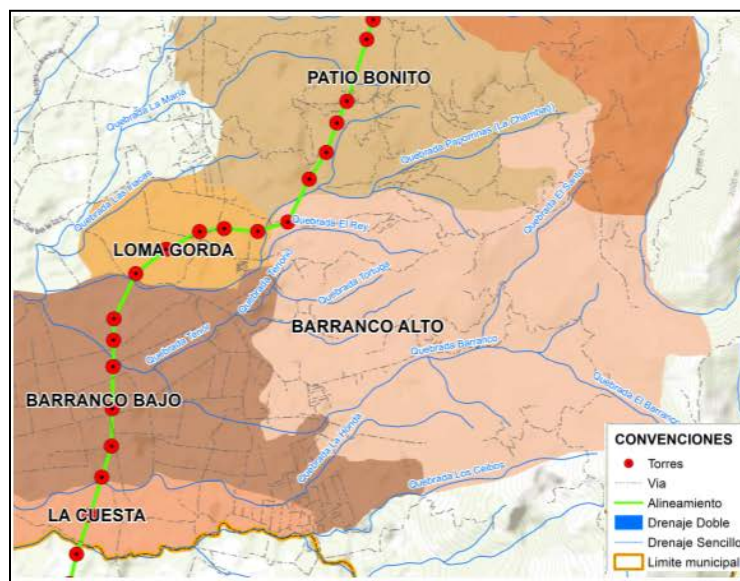


Figura 95. Vereda Barranco Alto en relación con las obras del Proyecto

- Instituciones públicas, organizaciones privadas, intervención de tipo social, participación y representatividad de organizaciones e instituciones

Desde el plano oficial y como ocurre en la mayoría de municipios en Colombia, la organización comunitaria oficial y con mayor presencia son las Juntas de Acción Comunal (JAC). El trabajo de las JAC se funda principalmente en atender o buscar los mecanismos y relaciones estratégicas para atender las problemáticas de los barrios, veredas, sectores o corregimientos, así como contribuir al mejoramiento de las condiciones materiales de vida en términos de la satisfacción de necesidades colectivas. Es la organización de base más extensa y a su vez más diversa en la medida que su existencia no responde a una unidad territorial, sino a las formas de organización comunitaria.

De acuerdo con lo manifestado por el representante de la Junta de Acción Comunal y otros miembros de esta organización y de la comunidad en el taller de Ficha territorial, la JAC está conformada desde hace 45 años, actualmente cuenta con 60 afiliados, a las reuniones asisten generalmente 25 personas, lo que representa una participación baja teniendo en cuenta que la población total es de 121 personas. Se realizan reuniones esporádicas en la caseta comunal a las que se convoca por medio de carteles instalados en lugares estratégicos.

Según el representante de la junta, dentro de los proyectos representativos para la comunidad se encuentran la placa huella en la vía principal, un muro de contención y el puente Zabaletas, proyectos promovidos y ejecutados por la gobernación.

En la Tabla 204 se registra la junta directiva de la JAC y los comités conformados para el desarrollo de las diferentes actividades que realiza la organización. Actualmente no hay proyectos o programas activos en la vereda.

Tabla 204. Junta directiva JAC, vereda Barranco Alto

Cargo	Nombre	Comités
Presidente	Diego Amaya	Trabajo
Vicepresidente	Jenny Martinez	- Deportes - Salud
Tesorero	Euclides Ecnovana	- Convivencia *Actualmente
Fiscal	Marco Bolaños	no se
Secretario	José Rojas	encuentran activos

Fuente: Ficha territorial INGETEC 2020.

Adicional a los proyectos mencionados anteriormente, las entidades estatales hacen presencia a través de programas como jóvenes en acción, Familias en Acción, Adulto Mayor, Ingreso Solidario y el PAE.

Las actividades que cuentan con mayor participación de la comunidad son las fiestas tradicionales (aguinaldos, día de la madre, día de los niños, etc.) y las actividades religiosas que se promueven desde la JAC.

Además de la JAC, en la vereda existe la asociación ASOACBA, asociación de campesinos y agricultores de la vereda, conformada hace menos de un año, actualmente cuenta con 25 integrantes y su representante legal es el señor Jairo Jaramillo.

Finalmente, los eventos significativos que marcaron la historia de la vereda están relacionados con la construcción del acueducto, la construcción de la escuela y la instalación de la energía eléctrica, hechos que permitieron mejorar la calidad de vida de la población.

- Instancias y mecanismos de participación

Finalmente, en cuanto a los mecanismos de participación, la comunidad puede hacer uso permanente de este derecho a través de derechos de petición, conformación de veedurías, participación en instancias de decisión, comités, entre otros. La comunidad de la vereda no participa de la construcción del Plan de Desarrollo Municipal ni de los Consejos Territoriales de Planeación o Los Consejos Municipales de Desarrollo Rural.

Con relación a la participación en procesos electorales, en la Tabla 205 se resume la participación, motivaciones y puestos de votación.

Tabla 205. Participación en procesos electorales, vereda Barranco Alto

Unidad Territorial	¿La comunidad participa en los procesos electorales?	¿Qué motiva o desmotiva la participación en las elecciones?	¿Dónde vota la población de la unidad territorial?
Barranco Alto	Sí	Motiva el beneficio colectivo Desmotiva el incumplimiento	Escuela de Novillera o cabecera municipal de Ginebra

Fuente: Ficha territorial INGETEC 2020.

- Vereda Barranco Bajo (UT 45)

a vereda Barranco Bajo en el municipio de Ginebra es principalmente dispersa, cuya actividad económica principal es la agricultura con cultivos de uva y ganadería. De acuerdo con la información oficial del municipio y la información de la comunidad, no se referencian sectores de la veredas o comunidades organizadas a diferencia de la JAC de la vereda.

En la Figura 96 se puede observar la ubicación de la vereda en relación con las obras del Proyecto.

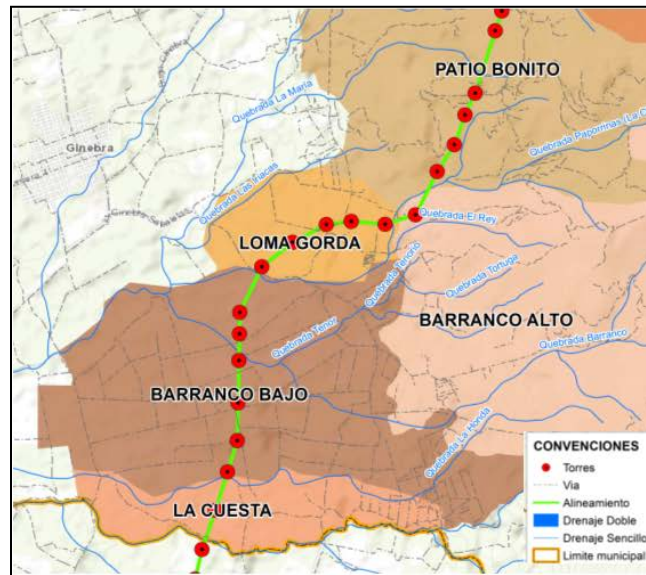


Figura 96. Vereda Barranco Bajo en relación con las obras del Proyecto

- Instituciones públicas, organizaciones privadas, intervención de tipo social, participación y representatividad de organizaciones e instituciones

Desde el plano oficial y como ocurre en la mayoría de municipios en Colombia, la organización comunitaria oficial y con mayor presencia son las Juntas de Acción Comunal (JAC). El trabajo de las JAC se funda principalmente en atender o buscar los mecanismos y relaciones estratégicas para atender las problemáticas de los barrios, veredas, sectores o corregimientos, así como contribuir al mejoramiento de las condiciones materiales de vida en términos de la satisfacción de necesidades colectivas. Es la organización de base más extensa y a su vez más diversa en la medida que su existencia no responde a una unidad territorial, sino a las formas de organización comunitaria.

De acuerdo con lo manifestado por el representante de la Junta de Acción Comunal y otros miembros de esta organización y de la comunidad en el taller de Ficha territorial, la JAC está conformada desde 1964, actualmente cuenta con 400 afiliados, a las reuniones asisten generalmente 50 personas, lo que representa una participación baja teniendo en cuenta que la población total es de 420 personas. Se realizan reuniones cinco veces al año en el centro de desarrollo comunitario a las que se convoca por medio de carteles instalados en lugares estratégicos, perifoneo y voz a voz.

Según el representante de la junta, dentro de los proyectos representativos para la comunidad se encuentran el encerramiento de la escuela y pintar la caseta comunal, que fue posible gracias al esfuerzo de la comunidad en general. Además de la instalación de las redes de acueducto y alcantarillado y hacer viviendas ya que existía un déficit de vivienda, estos proyectos se realizaron con el apoyo de la Alcaldía.

En la Tabla 206 se registra la junta directiva de la JAC y los comités conformados para el desarrollo de las diferentes actividades que realiza la organización. Actualmente no hay proyectos o programas activos en la vereda.

Tabla 206. Junta directiva JAC, vereda Barranco Bajo

Cargo	Nombre	Comités
Presidente	Marcy Escobar	- Deportes - Salud - Educación - Obras públicas
Vicepresidente	Grecey Freice	
Tesorero	Asné Ospina	
Fiscal	Héctor Conde	
Secretario	Lorena Tenorio	

Fuente: Ficha territorial INGETEC 2020.

Adicional a los proyectos mencionados anteriormente, las entidades estatales hacen presencia a través de programas como jóvenes en acción, Familias en Acción, Adulto Mayor e Ingreso Solidario. Familias en acción apoyó con la construcción del parque infantil y la entrega de tablets para los niños.

Los proyectos que existen y que tienen incidencia en la población son la planta de tratamiento, el cual fue llevado a cabo por la alcaldía municipal y beneficia a la comunidad en general.

Además de la JAC, en la vereda existen otras organizaciones sociales como Corpo Barranco y Asuaba, la primera, una organización ambiental que realiza reforestación en huertas, la cual está conformada por 16 funcionarios y ocho integrantes, cuyo representante es la señora Dora Celis. La segunda, es la empresa administradora del

acueducto de la vereda, la cual está conformada por 10 funcionarios y cinco integrantes, cuyo representante legal es el señor Jairo Conde.

Las actividades que cuentan con mayor participación de la comunidad son las fiestas tradicionales como la navidad y el día de los niños.

Finalmente, la comunidad no reporta eventos significativos que marcaron la historia de la vereda.

- Instancias y mecanismos de participación

En cuanto a los mecanismos de participación, la comunidad puede hacer uso permanente de este derecho a través de derechos de petición, conformación de veedurías, participación en instancias de decisión, comités, entre otros. La comunidad de la vereda participa de la construcción del Plan de Desarrollo Municipal a través de reuniones para la identificación de necesidades de la comunidad y en el Concejo municipal de Desarrollo rural.

Con relación a la participación en procesos electorales, en la Tabla 207 se resume la participación, motivaciones y puestos de votación.

Tabla 207. Participación en procesos electorales, vereda Barranco Bajo

Unidad Territorial	¿La comunidad participa en los procesos electorales?	¿Qué motiva o desmotiva la participación en las elecciones?	¿Dónde vota la población de la unidad territorial?
Barranco Bajo	Sí	Motiva el mejoramiento de la calidad de vida y los desmotiva el incumplimiento por parte de los candidatos.	En la cabecera municipal.

Fuente: Ficha territorial INGETEC 2020

- Vereda Patio Bonito (UT 46)

La vereda Patio Bonito en el municipio de Ginebra es dispersa, cuya actividad económica principal es la agricultura con cultivos de café. De acuerdo con la información oficial del municipio y la información de la comunidad, no se referencian sectores de la veredas o comunidades organizadas a diferencia de la JAC de la vereda.

En la Figura 97 se puede observar la ubicación de la vereda en relación con las obras del Proyecto.

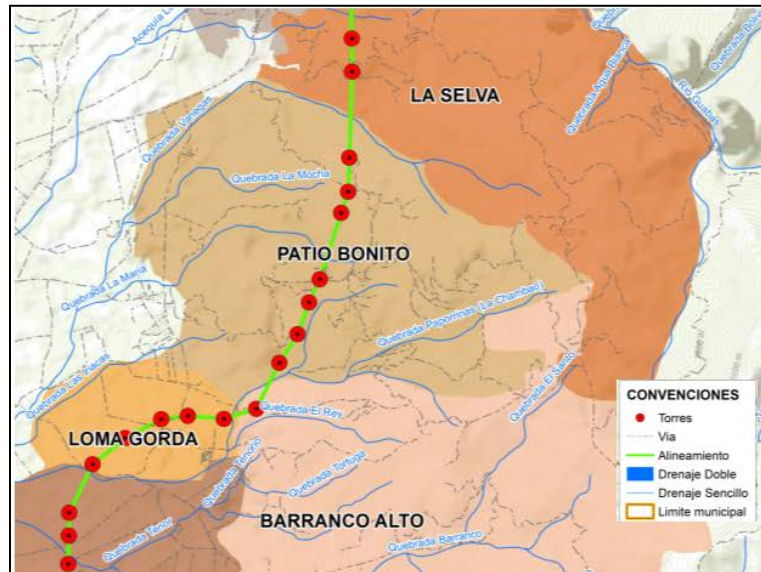


Figura 97. Vereda Patio Bonito en relación con las obras del Proyecto

- Instituciones públicas, organizaciones privadas, intervención de tipo social, participación y representatividad de organizaciones e instituciones

Desde el plano oficial y como ocurre en la mayoría de municipios en Colombia, la organización comunitaria oficial y con mayor presencia son las Juntas de Acción Comunal (JAC). El trabajo de las JAC se funda principalmente en atender o buscar los mecanismos y relaciones estratégicas para atender las problemáticas de los barrios, veredas, sectores o corregimientos, así como contribuir al mejoramiento de las condiciones materiales de vida en términos de la satisfacción de necesidades colectivas. Es la organización de base más extensa y a su vez más diversa en la medida que su existencia no responde a una unidad territorial, sino a las formas de organización comunitaria.

De acuerdo con lo manifestado por el representante de la Junta de Acción Comunal y otros miembros de esta organización y de la comunidad en el taller de Ficha territorial, la JAC está conformada desde hace 55 años, actualmente cuenta con 346 afiliados, a las reuniones asisten generalmente de 15 a 20 personas, lo que representa una participación baja teniendo en cuenta que la población total es de 430 personas. Se realizan reuniones trimestralmente en la caseta comunal a las que se convoca por medio de carteles instalados en lugares estratégicos, llamadas o por WhatsApp.

Según el representante de la junta, dentro de los proyectos representativos para la comunidad se encuentran la donación del tanque de reserva para el acueducto por parte de la alcaldía, el desarenador y el cerramiento con malla del acueducto.

En la Tabla 208 se registra la junta directiva de la JAC y los comités conformados para el desarrollo de las diferentes actividades que realiza la organización.

Tabla 208. Junta directiva JAC, vereda Patio Bonito

Cargo	Nombre	Comités
Presidente	Edison Méndez	- Trabajo - Deportes - Salud - Convivencia
Vicepresidente	Hernán Calle	
Tesorero	Armando Piscal	
Fiscal	Enrique Galvin	
Secretario	Nilsa Insuaste	

Fuente: Ficha territorial INGETEC 2020.

Actualmente se encuentran en ejecución tres proyectos: el primero apoyado por IMCA y UniJaveriana, que consiste en mejorar la captación del acueducto veredal; el segundo, arreglo de la carretera a partir de la construcción de placa huella en algunos puntos críticos con apoyo de la Gobernación; y el tercero, la construcción de la cancha de fútbol financiado por Cartón de Colombia.

Adicionalmente a los proyectos mencionados anteriormente, la CVC adelanta proyectos de reforestación desde el año 2015.

Además de la JAC, en la vereda existen dos asociaciones: la primera, APROVID con el objetivo de organizar a los productores de uva, conformada hace 18 años, actualmente cuenta con 36 integrantes y su representante legal es el señor Segundo López. La segunda, la Junta Administradora del Acueducto Veredal, la cual está conformada desde hace 43 años, cuenta con 72 afiliados y su representante legal es el señor Jaime Ayala.

Las actividades que cuentan con mayor participación de la comunidad son los bazares para recoger fondos para los niños de la vereda y las actividades de mantenimiento de la escuela y el polideportivo; además de las reuniones tanto de APROVIT y la Junta del Acueducto.

- Instancias y mecanismos de participación

Finalmente, en cuanto a los mecanismos de participación, la comunidad puede hacer uso permanente de este derecho a través de derechos de petición, conformación de

veedurías, participación en instancias de decisión, comités, entre otros. La comunidad de la vereda participa de la construcción del Plan de Desarrollo Municipal, de los Consejos Territoriales de Planeación y los Consejos Municipales de Desarrollo Rural a través de reuniones y mesas de trabajo.

Con relación a la participación en procesos electorales, en la Tabla 209 se resume la participación, motivaciones y puestos de votación.

Tabla 209. Participación en procesos electorales, vereda Patio Bonito

Unidad Territorial	¿La comunidad participa en los procesos electorales?	¿Qué motiva o desmotiva la participación en las elecciones?	¿Dónde vota la población de la unidad territorial?
Patio Bonito	Sí	Motiva el beneficio colectivo Desmotiva el incumplimiento del plan de gobierno propuesto	En La Floresta

Fuente: Ficha territorial INGETEC 2020.

- Vereda La Selva (UT 47)

La vereda La Selva en el municipio de Ginebra es dispersa, cuya actividad económica principal es la agricultura con cultivos de café, plátano y banano, además de la ganadería. De acuerdo con la información oficial del municipio y la información de la comunidad, no se referencian sectores de la veredas o comunidades organizadas a diferencia de la JAC de la vereda.

En la Figura 98 se puede observar la ubicación de la vereda en relación con las obras del Proyecto.

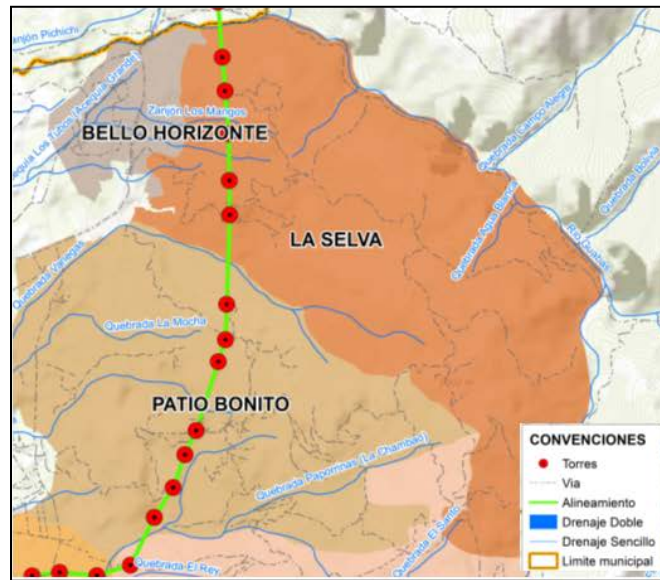


Figura 98. Vereda La Selva en relación con las obras del Proyecto

- Instituciones públicas, organizaciones privadas, intervención de tipo social, participación y representatividad de organizaciones e instituciones

Desde el plano oficial y como ocurre en la mayoría de municipios en Colombia, la organización comunitaria oficial y con mayor presencia son las Juntas de Acción Comunal (JAC). El trabajo de las JAC se funda principalmente en atender o buscar los mecanismos y relaciones estratégicas para atender las problemáticas de los barrios, veredas, sectores o corregimientos, así como contribuir al mejoramiento de las condiciones materiales de vida en términos de la satisfacción de necesidades colectivas. Es la organización de base más extensa y a su vez más diversa en la medida que su existencia no responde a una unidad territorial, sino a las formas de organización comunitaria.

De acuerdo con lo manifestado por el representante de la Junta de Acción Comunal y otros miembros de esta organización y de la comunidad en el taller de Ficha territorial, la JAC está conformada desde hace 56 años, actualmente cuenta con 58 afiliados, a las reuniones asisten generalmente 30 personas, lo que representa una participación baja teniendo en cuenta que la población total es de 255 personas. Se realizan tres reuniones al año en la escuela o en la tienda, a las que se convoca por medio de carteles instalados en lugares estratégicos, por WhatsApp o voz a voz.

Según el representante de la junta, dentro de los proyectos representativos para la comunidad se encuentran la construcción del polideportivo, proyecto financiado por la Alcaldía municipal.

En la Tabla 210 se registra la junta directiva de la JAC y los comités conformados para el desarrollo de las diferentes actividades que realiza la organización.

Tabla 210. Junta directiva JAC, vereda La Selva

Cargo	Nombre	Comités
Presidente	Cesar Vargas	Empresarial
Vicepresidente	Fabio Antonio Morales	- Deportes - Salud - Educación
Tesorero	Uber Peláez	- Medio ambiente
Fiscal	Gerardo Patiño	*No se encuentran activos actualmente
Secretario	Maria Victoria Vidal	

Fuente: Ficha territorial INGETEC 2020.

Actualmente se encuentran en ejecución proyectos relacionados con el mejoramiento del acueducto veredal. La comunidad se encuentra gestionando ante la Alcaldía municipal el arreglo de la escuela primaria y la construcción de placa huellas en sitios estratégicos de la vía, con el fin de mejorar el acceso.

Adicionalmente a los proyectos mencionados anteriormente, las entidades municipales y estatales hacen presencia en el territorio con los programas de Familias en Acción, adulto Mayor e Ingreso Solidario, programas que permiten garantizar la alimentación básica de la población más vulnerable.

Además de la JAC, en la vereda no existen otras organizaciones sociales o comunitarias.

Las actividades que cuentan con mayor participación de la comunidad son los campeonatos de fútbol, las celebraciones tradicionales (navidad, año nuevo, día de los niños, entre otras) y la fiesta del campesino la cual se celebra cada 4 años.

Las principales acciones colectivas que se han adelantado en la vereda son un plantón contra el rector del colegio y un paro estudiantil el 3 de abril de 2019, debido al mal manejo de las instituciones educativas, logrando un mejoramiento en la gestión y un buen relacionamiento con la comunidad.

Adicionalmente, los eventos significativos que han marcado la historia de la comunidad están marcados por la ola de violencia que se vivió en el territorio debido al conflicto armado.

- Instancias y mecanismos de participación

Finalmente, en cuanto a los mecanismos de participación, la comunidad puede hacer uso permanente de este derecho a través de derechos de petición, conformación de veedurías, participación en instancias de decisión, comités, entre otros. La comunidad de la vereda participa de la construcción del Plan de Desarrollo Municipal y los Consejos Municipales de Desarrollo Rural a través de reuniones y mesas de trabajo.

Con relación a la participación en procesos electorales, en la Tabla 211 se resume la participación, motivaciones y puestos de votación.

Tabla 211. Participación en procesos electorales, vereda La Selva

Unidad Territorial	¿La comunidad participa en los procesos electorales?	¿Qué motiva o desmotiva la participación en las elecciones?	¿Dónde vota la población de la unidad territorial?
La Selva	Sí	Desmotiva el incumplimiento del plan de gobierno propuesto	En la cabecera municipal de Ginebra

Fuente: Ficha territorial INGETEC 2020

- Vereda Bello Horizonte (UT 48)

La vereda Bello Horizonte en el municipio de Ginebra es dispersa, cuya actividad económica principal es la agricultura con cultivos de café, plátano y banano, además de la ganadería. De acuerdo con la información oficial del municipio y la información de la comunidad, no se referencian sectores de la veredas o comunidades organizadas a diferencia de la JAC de la vereda.

En la Figura 99 se puede observar la ubicación de la vereda en relación con las obras del Proyecto.

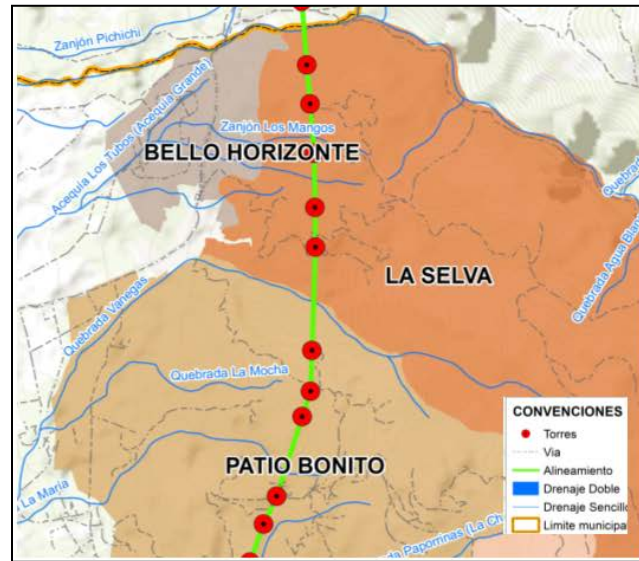


Figura 99. Vereda Bello Horizonte en relación con las obras del Proyecto

- Instituciones públicas, organizaciones privadas, intervención de tipo social, participación y representatividad de organizaciones e instituciones

Desde el plano oficial y como ocurre en la mayoría de municipios en Colombia, la organización comunitaria oficial y con mayor presencia son las Juntas de Acción Comunal (JAC). El trabajo de las JAC se funda principalmente en atender o buscar los mecanismos y relaciones estratégicas para atender las problemáticas de los barrios, veredas, sectores o corregimientos, así como contribuir al mejoramiento de las condiciones materiales de vida en términos de la satisfacción de necesidades colectivas. Es la organización de base más extensa y a su vez más diversa en la medida que su existencia no responde a una unidad territorial, sino a las formas de organización comunitaria.

De acuerdo con lo manifestado por el representante de la Junta de Acción Comunal y otros miembros de esta organización y de la comunidad en el taller de Ficha territorial, la JAC está conformada desde hace 15 años, actualmente cuenta con 78 afiliados, a las reuniones asisten generalmente entre 20 y 25 personas, lo que representa una participación media teniendo en cuenta que la población total es de 80 personas. Se realizan reuniones trimestrales en la casa de algún miembro de la JAC, a las que se convoca por medio de voz a voz.

Según el representante de la junta, dentro de los proyectos representativos para la comunidad se encuentran la pavimentación de la vía principal, el alumbrado público y el servicio de recolección de basuras, proyectos ejecutados entre la JAC y la Alcaldía municipal.

En la Tabla 212 se registra la junta directiva de la JAC y los comités conformados para el desarrollo de las diferentes actividades que realiza la organización.

Tabla 212. Junta directiva JAC, vereda Bello Horizonte

Cargo	Nombre	Comités
Presidente	Gildardo Hernández	- Deportes - Salud - Conciliación *No se encuentran activos actualmente
Vicepresidente	Roselia Alzate	
Tesorero	Edda Saavedra	
Fiscal	-	
Secretario	Maria Elena Tafur	

Fuente: Ficha territorial INGETEC 2021.

Adicionalmente a los proyectos mencionados anteriormente, las entidades municipales y estatales hacen presencia en el territorio con los programas de Familias en Acción, Adulto Mayor y Jóvenes en Acción, programas que permiten garantizar la alimentación básica de la población más vulnerable.

Además de la JAC, en la vereda no existen otras organizaciones sociales o comunitarias.

La acción colectiva más importante que se ha llevado a cabo en la vereda fue la solicitud de la pavimentación de la vía por parte de la comunidad en el año 2016, aunque dicha solicitud fué tramitada a través de la JAC, fue un esfuerzo colectivo.

- Instancias y mecanismos de participación

Finalmente, en cuanto a los mecanismos de participación, la comunidad puede hacer uso permanente de este derecho a través de derechos de petición, conformación de veedurías, participación en instancias de decisión, comités, entre otros. La comunidad de la vereda no participa de la construcción del Plan de Desarrollo Municipal o en los Consejos Municipales de Desarrollo Rural.

Con relación a la participación en procesos electorales, en la Tabla 213 se resume la participación, motivaciones y puestos de votación.

Tabla 213. Participación en procesos electorales, vereda Bello Horizonte

Unidad Territorial	¿La comunidad participa en los procesos electorales?	¿Qué motiva o desmotiva la participación en las elecciones?	¿Dónde vota la población de la unidad territorial?
Bello Horizonte	Sí	Desmotiva la corrupción	En el corregimiento Costa Rica

Fuente: Ficha territorial INGETEC 2021.

- Vereda La Cuesta (UT 49)

La vereda La Cuesta en el municipio de Ginebra es principalmente nucleada, cuya actividad económica principal es la agricultura con cultivos de caña, actividades avícolas y ganaderas, además de extracción de material de río en ciertas épocas del año. De acuerdo con la información oficial del municipio y la información de la comunidad, no se referencian sectores de la veredas o comunidades organizadas a diferencia de la JAC de la vereda.

En la Figura 100 se puede observar la ubicación de la vereda en relación con las obras del Proyecto.

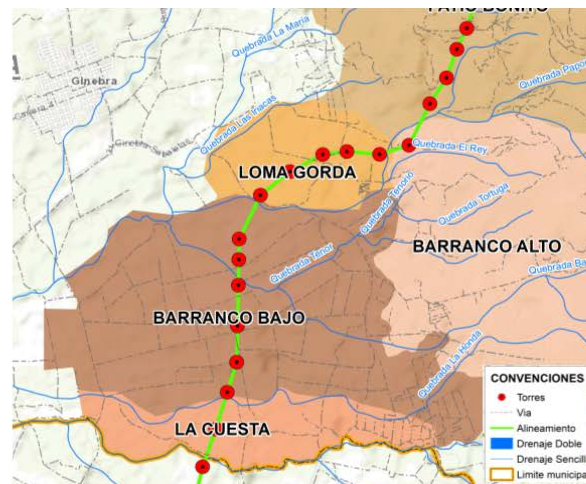


Figura 100. Vereda La Cuesta en relación con las obras del Proyecto

- Instituciones públicas, organizaciones privadas, intervención de tipo social, participación y representatividad de organizaciones e instituciones

Desde el plano oficial y como ocurre en la mayoría de municipios en Colombia, la organización comunitaria oficial y con mayor presencia son las Juntas de Acción Comunal (JAC). El trabajo de las JAC se funda principalmente en atender o buscar los mecanismos y relaciones estratégicas para atender las problemáticas de los barrios, veredas, sectores o corregimientos, así como contribuir al mejoramiento de las condiciones materiales de vida en términos de la satisfacción de necesidades colectivas. Es la organización de base más extensa y a su vez más diversa en la medida que su existencia no responde a una unidad territorial, sino a las formas de organización comunitaria.

La representante de la Junta de Acción Comunal, no tiene conocimiento de hace cuanto está constituida la JAC ni cuántos afiliados tiene actualmente, manifiesta que la participación promedio de las personas es entre cinco y 10 personas, las reuniones se llevan a cabo en la capilla de la vereda y son convocadas a través del voz a voz y mensajes de WhatsApp.

Según la representante de la junta, actualmente no se encuentran en ejecución ni en gestión ningún proyecto, si bien se proyectó realizar un mejoramiento al acueducto veredal, este no se llevó a cabo debido a la falta de compromiso por parte de la comunidad.

En la Tabla 214 se registra la junta directiva de la JAC y los comités conformados para el desarrollo de las diferentes actividades que realiza la organización.

Tabla 214. Junta directiva JAC, vereda La Cuesta

Cargo	Nombre	Comités
Presidente	Luz Dary Romero	No existen comités
Vicepresidente	Mercedes Hurtado	
Tesorero	-	
Fiscal	Gilberto Barrangán	
Secretario	Maria Yulieth Paz	

Fuente: Ficha territorial INGETEC 2021.

Además de la JAC, en la vereda no existen otras organizaciones sociales o comunitarias.

Por otra parte, las entidades municipales y estatales hacen presencia en el territorio con los programas como Familias en Acción, Adulto Mayor y Jóvenes en Acción, programas que permiten garantizar la alimentación básica de la población más vulnerable.

- Instancias y mecanismos de participación

Finalmente, en cuanto a los mecanismos de participación, la comunidad puede hacer uso permanente de este derecho a través de derechos de petición, conformación de veedurías, participación en instancias de decisión, comités, entre otros. La comunidad de la vereda participa de la construcción del Plan de Desarrollo Municipal a partir de la elaboración de documentos.

Con relación a la participación en procesos electorales, en la Tabla 215 se resume la participación, motivaciones y puestos de votación.

Tabla 215. Participación en procesos electorales, vereda La Cuesta

Unidad Territorial	¿La comunidad participa en los procesos electorales?	¿Qué motiva o desmotiva la participación en las elecciones?	¿Dónde vota la población de la unidad territorial?
La Cuesta	Sí	Desmotiva la compra de votos y el desplazamiento hasta el puesto de votación	Cabecera municipal de Ginebra

Fuente: Ficha territorial INGETEC 2021.

- Vereda Loma Gorda (UT 50)

La vereda Loma Gorda en el municipio de Ginebra es semi nucleada a lo largo de la vía, cuya actividad económica principal de acuerdo con lo observado en los recorridos de campo es la ganadería y los cultivos de caña. De acuerdo con la información oficial del municipio y la información de la comunidad, no se referencian sectores de la veredas o comunidades organizadas a diferencia de la JAC de la vereda.

Debido a la oposición que existe por parte de la comunidad frente al Proyecto UPME 04-2014 Refuerzo Suroccidental 500 Kv, ya que consideran que generará impactos a salud y a las actividades económicas de la vereda, y a la influencia del concejo municipal y la alcaldía quienes abiertamente han manifestado su inconformidad con el paso del proyecto por el territorio del municipio de Ginebra, la comunidad de la vereda no accedió a suministrar información del territorio para ningún componente (demográfico, espacial, económico, cultural y político organizativo), ya que consideran que al entregar esta información, están contribuyendo con que la empresa cumpla los requisitos solicitados por el ANLA para obtener la licencia ambiental.

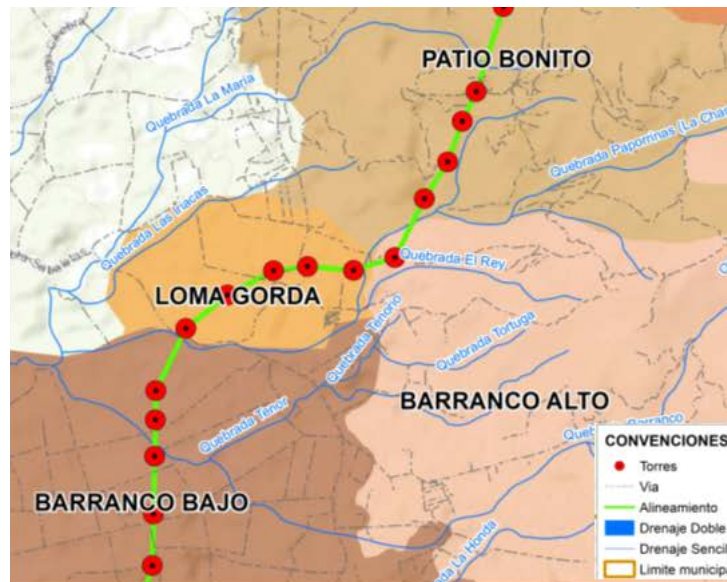


Figura 101. Vereda Loma Gorda en relación con las obras del Proyecto

Debido a la inconformidad de la comunidad frente al Proyecto, y la solicitud de que GEB e INGETEC no ingresen al territorio, no se pudo realizar un recorrido para la georeferenciación de la infraestructura social y comunitaria, por esta razón, únicamente se cuenta con el registro fotográfico y punto de georeferenciación de la cancha y la caseta comunal, lugar donde se realizó el primer momento de participación y socialización.

- Instituciones públicas, organizaciones privadas, intervención de tipo social, participación y representatividad de organizaciones e instituciones

Desde el plano oficial y como ocurre en la mayoría de municipios en Colombia, la organización comunitaria oficial y con mayor presencia son las Juntas de Acción Comunal (JAC). El trabajo de las JAC se funda principalmente en atender o buscar los mecanismos y relaciones estratégicas para atender las problemáticas de los barrios, veredas, sectores o corregimientos, así como contribuir al mejoramiento de las condiciones materiales de vida en términos de la satisfacción de necesidades colectivas. Es la organización de base más extensa y a su vez más diversa en la medida que su existencia no responde a una unidad territorial, sino a las formas de organización comunitaria.

En la vereda Loma Gorda, se identifica una JAC, cuya presidenta actual es la señora Luz Mary Bermúdez, aunque se desconocen las acciones que realiza la JAC en el territorio, se identificó una fuerte relación de la comunidad con el Concejal Jesús Plazas quien es un opositor del Proyecto, por lo que en el espacio generado para la socialización del proyecto, sus actividades, etapas, entre otras, no fue posible el diálogo con la comunidad, quienes unánimemente solicitaron al GEB e INGETEC no volver a ingresar al territorio ya

que ni ellos como comunidad ni la Alcaldía municipal o el Concejo quieren el proyecto en el territorio.

Finalmente, en el Diagnóstico del área de desarrollo territorial del municipio de Ginebra del 2017, se identificó que en la vereda hay una junta administradora del agua.

- Instancias y mecanismos de participación

Teniendo en cuenta que la comunidad no accedió a suministrar información del territorio, se desconocen las instancias de participación ciudadana; sin embargo la población del corregimiento puede hacer efectivo su derecho al voto en el centro poblado del corregimiento o en la cabecera municipal de Ginebra.

5.3.7.2.2.13. Unidades territoriales en el municipio de El Cerrito

- Vereda El Florido (UT 51)

La vereda El Florido pertenece al corregimiento Santa Elena en el municipio de El Cerrito, sin embargo es de aclarar que la división político organizativa en el ordenamiento territorial del municipio únicamente llega hasta corregimiento, por lo que se realizó un ejercicio de delimitación veredal con los habitantes de la vereda, entendiendo que las dinámicas sociales pueden ser diferentes al ordenamiento territorial. A partir de este ejercicio se lograron establecer los límites de la vereda con base en elementos geográficos (ríos, quebradas, montañas) y de referentes sociales (predios, puntos de referencia) que permitieron delimitar la vereda e incluirla en el área de influencia como unidad territorial independiente al corregimiento debido a su reconocimiento en el nivel comunitario, como se observa en la Figura 102

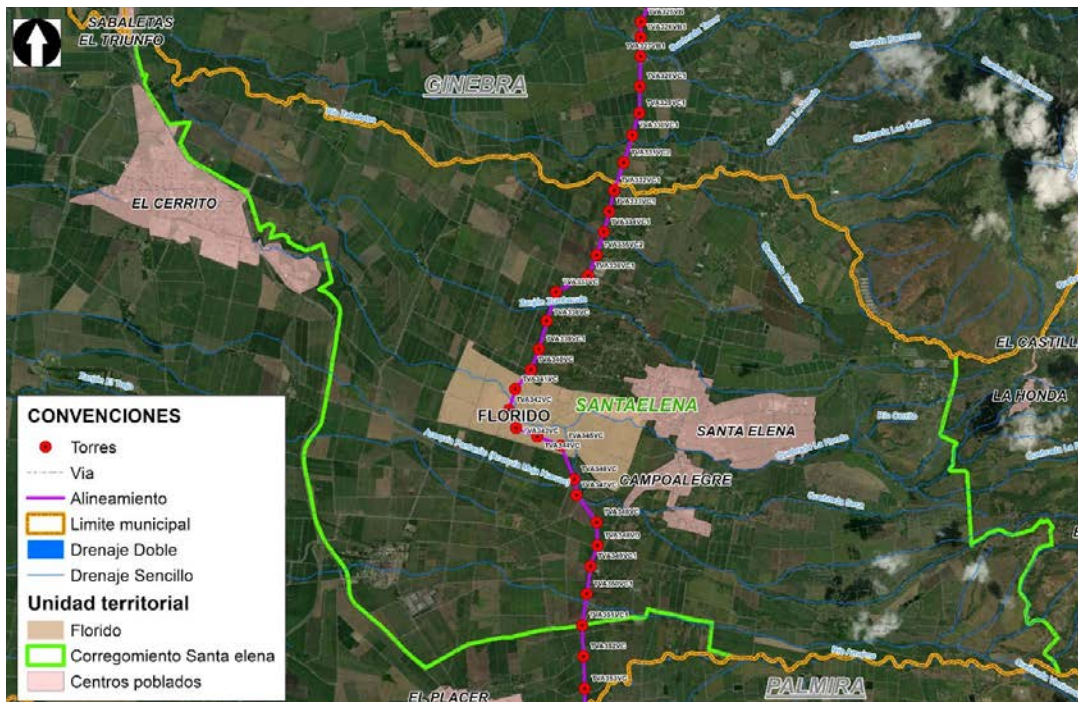


Figura 68 Figura 68. Resultado del ejercicio de límites veredales, vereda El Florido

Como resultado del proceso de delimitación veredal se pudo establecer que la vereda se ubica al norte del corregimiento, y cubre una gran parte del territorio del corregimiento. Los límites de la vereda son: al norte con la vereda de San Isidro, al sur con la vereda Amaimito y con predios del ingenio Providencia, al occidente con predios del ingenio Providencia y la hacienda Arauca -además se encuentra ubicado el caserío conocido como Palosecal que hace parte de la vereda el Florido- y al oriente con el casco urbano del Cgto de Santa Elena y con la vereda de Campo Alegre.

Es importante aclarar que en el ejercicio de límites veredales se identificó un traslape con parte del centro poblado del corregimiento Santa Elena, sin embargo la comunidad asegura que la vereda tiene cobertura hasta esa zona, debido a la cercanía con el centro poblado.

La vereda es reconocida por las demás comunidades que se ubican en las unidades territoriales aledañas. Esta unidad territorial cuenta con JAC, con un Polideportivo y también se encuentra ubicada la planta de tratamiento de agua potable que sirve al municipio de El Cerrito.

Se toma como unidad territorial la vereda El Florido, debido a que el polígono logra cubrir la extensión del trazado en una parte frente a la totalidad del corregimiento de Santa Elena, mientras que la otra parte de la línea dentro del corregimiento la cubren las veredas Zabaletas, Pajonales, San Isidro y Amaimito. (Ver Figura 103)

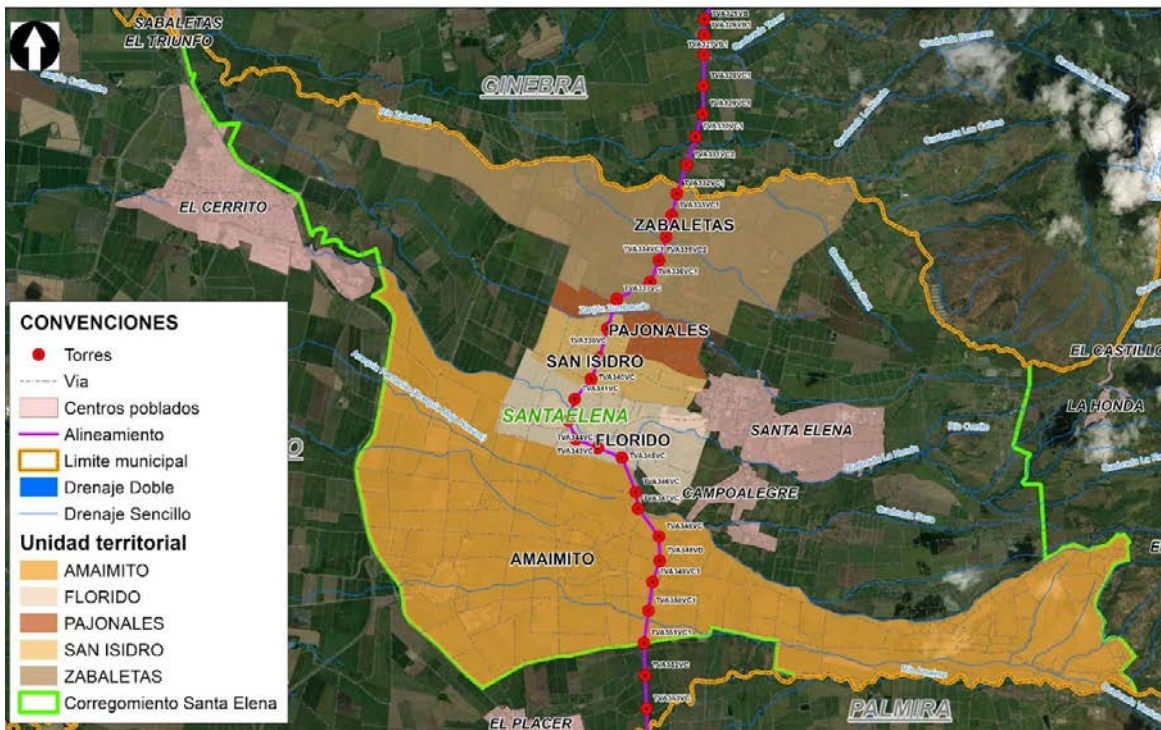


Figura 103. Vereda El Florido y demás veredas que conforman el corregimiento de Santa Elena, que hacen parte del AI.

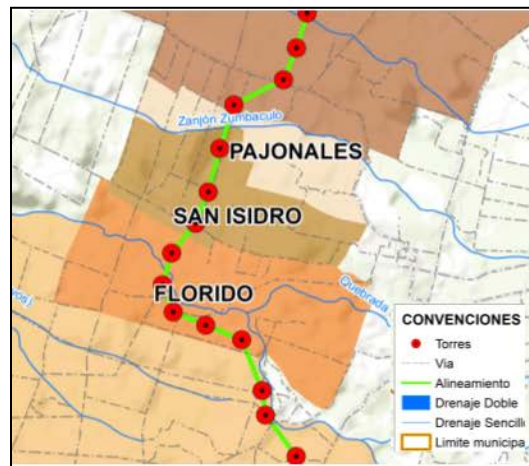


Figura 104. Vereda El Florido en relación con las obras del Proyecto

- Instituciones públicas, organizaciones privadas, intervención de tipo social, participación y representatividad de organizaciones e instituciones

Desde el plano oficial y como ocurre en la mayoría de municipios en Colombia, la organización comunitaria oficial y con mayor presencia son las Juntas de Acción Comunal (JAC). El trabajo de las JAC se funda principalmente en atender o buscar los mecanismos y relaciones estratégicas para atender las problemáticas de los barrios, veredas, sectores o corregimientos, así como contribuir al mejoramiento de las condiciones materiales de vida en términos de la satisfacción de necesidades colectivas. Es la organización de base más extensa y a su vez más diversa en la medida que su existencia no responde a una unidad territorial, sino a las formas de organización comunitaria.

De acuerdo con lo manifestado por el representante de la comunidad, en la vereda actualmente no existe Junta de Acción Comunal debido a desacuerdos entre la comunidad, la última JAC fué en el año 2016.

Es de resaltar que debido a que actualmente no opera la JAC, no se han adelantado ni gestionado proyectos con la alcaldía municipal para el mejoramiento de la infraestructura social y/o comunitaria.

Por otra parte, en la vereda existe el grupo Renacer el Florido, el cual es de carácter comunitario, tiene como finalidad apoyar a la vereda en sus actividades culturales, ya que no es un grupo legalmente constituido, no cuenta con representante legal, y se desconoce el número de integrantes.

Las actividades comunitarias que cuentan con mayor participación son los campeonatos de fútbol programados por el señor Felipe Villegas.

Frente a las entidades municipales y estatales que hacen presencia en el territorio se destacan los programas Familias en Acción, Adulto Mayor y Jóvenes en Acción, programas estatales que permiten garantizar la alimentación básica de la población más vulnerable.

- Instancias y mecanismos de participación

Finalmente, en cuanto a los mecanismos de participación, la comunidad puede hacer uso permanente de este derecho a través de derechos de petición, conformación de veedurías, participación en instancias de decisión, comités, entre otros. La comunidad de la vereda no participa de la construcción del Plan de Desarrollo Municipal o Consejos Municipales de Desarrollo Rural .

Con relación a la participación en procesos electorales, en la Tabla 216 se resume la participación, motivaciones y puestos de votación.

Tabla 216. Participación en procesos electorales, vereda El Florido

Unidad Territorial	¿La comunidad participa en los procesos electorales?	¿Qué motiva o desmotiva la participación en las elecciones?	¿Dónde vota la población de la unidad territorial?
El Florido	Si	Desmotiva la compra de votos y la falta de concientización de la comunidad	En el centro poblado del corregimiento Santa Elena

Fuente: Ficha territorial INGETEC 2021.

- Vereda Zabaletas (UT 52)

La vereda Zabaletas pertenece al corregimiento Santa Elena en el municipio de El Cerrito, sin embargo es de aclarar que la división político organizativa en el ordenamiento territorial del municipio únicamente llega hasta corregimiento, por lo que se realizó un ejercicio de delimitación veredal con los habitantes de la vereda Zabaletas, entendiendo que las dinámicas sociales pueden ser diferentes al ordenamiento territorial. A partir de este ejercicio se lograron establecer los límites de la vereda con base en elementos geográficos (ríos, quebradas, montañas) y de referentes sociales (predios, puntos de referencia) que permitieron delimitar la vereda e incluirla en el área de influencia como unidad territorial independiente al corregimiento debido a su reconocimiento en el nivel comunitario, como se observa en la Figura 105

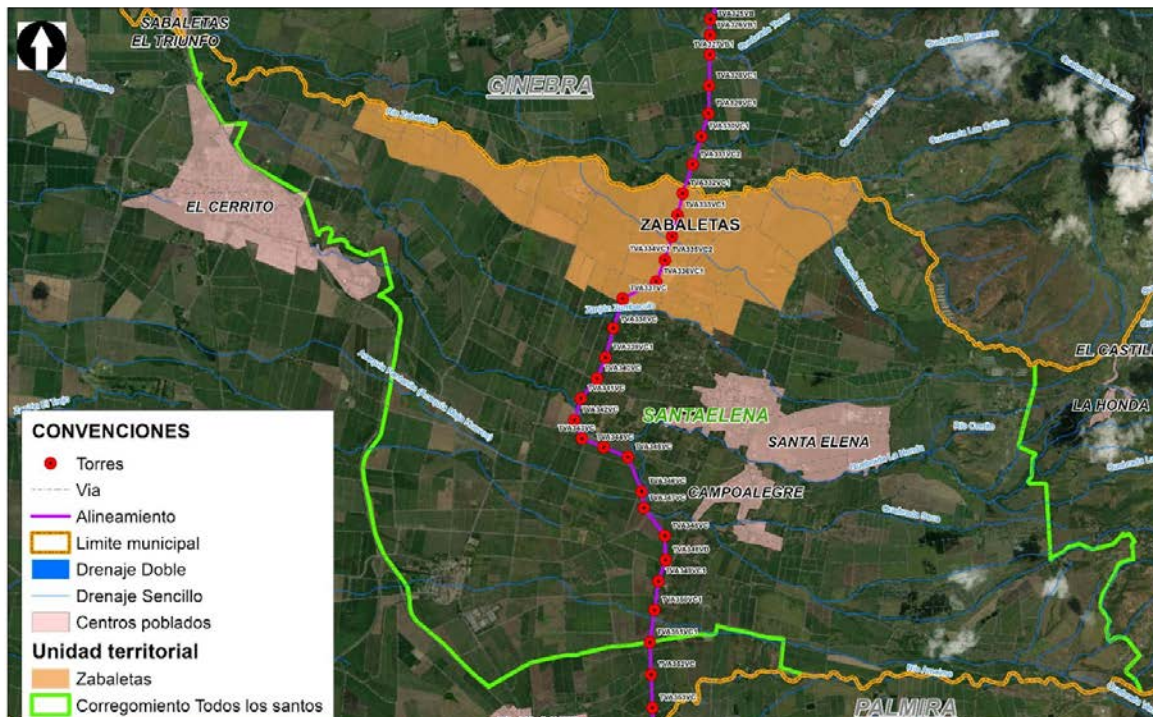


Figura 68 Figura 68. Resultado del ejercicio de límites veredales, vereda Zabaletas

Como resultado del proceso de delimitación veredal se pudo establecer que la vereda se ubica al extremo norte y cubre una gran parte del territorio del corregimiento. Los límites de la UT Vereda Zabaleta son: Al sur se encuentra con la vereda Pajonales; al oriente tiene como límite Novillera y Santa Elena centro Poblado; al Norte se cruza con el Municipio de Ginebra y la Vereda La Cuesta del Corregimiento de Ginebra.

La vereda es reconocida por las demás comunidades que se ubican en las unidades territoriales aledañas. Esta unidad territorial cuenta con JAC y escuela.

Se toma como unidad territorial la vereda Zabaletas, debido a que el polígono logra cubrir la extensión del trazado en una parte frente a la totalidad del corregimiento de Santa Elena, mientras que la otra parte de la línea dentro del corregimiento la cubren las veredas El Florido, Pajonales, San Isidro y Amaimito. (Ver Figura 106)

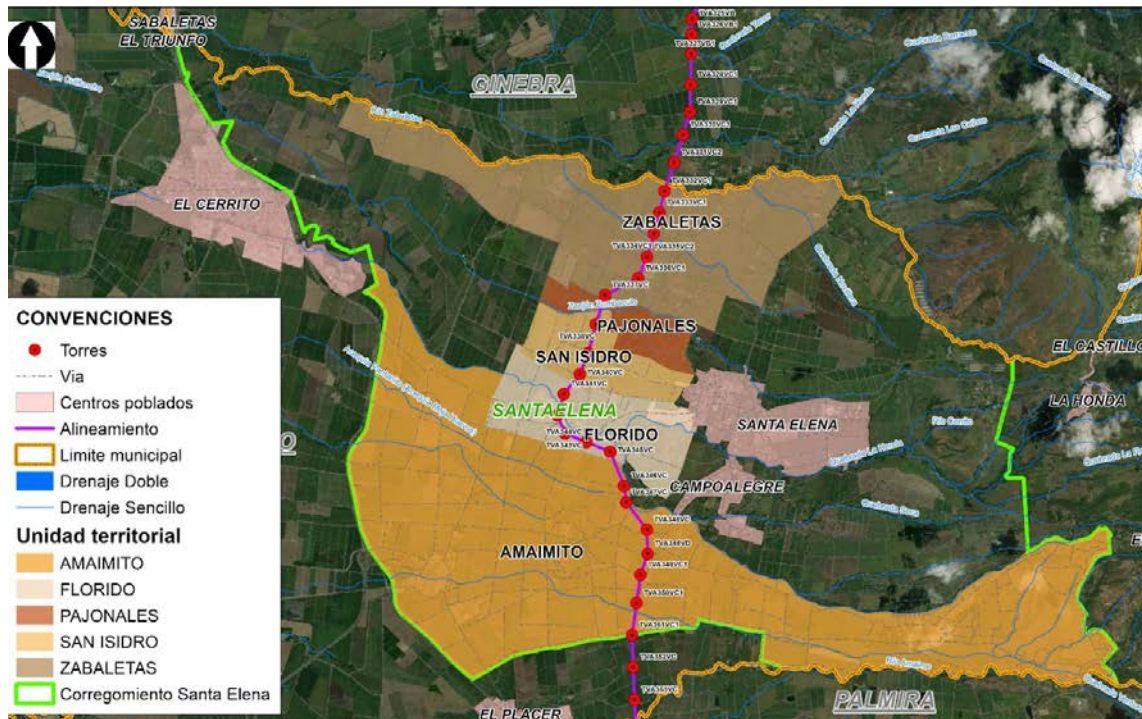


Figura 106. Vereda Zabaletas y demás veredas que conforman el corregimiento de Santa Elena, que hacen parte del AI.

En la Figura 107 se puede observar la ubicación de la vereda en relación con las obras del Proyecto.

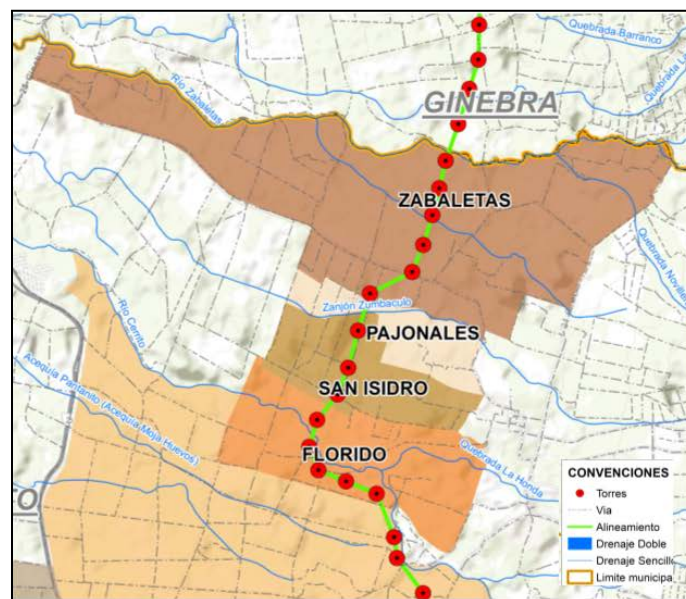


Figura 107. Vereda Zabaletas en relación con las obras del Proyecto

- Instituciones públicas, organizaciones privadas, intervención de tipo social, participación y representatividad de organizaciones e instituciones

Desde el plano oficial y como ocurre en la mayoría de municipios en Colombia, la organización comunitaria oficial y con mayor presencia son las Juntas de Acción Comunal (JAC). El trabajo de las JAC se funda principalmente en atender o buscar los mecanismos y relaciones estratégicas para atender las problemáticas de los barrios, veredas, sectores o corregimientos, así como contribuir al mejoramiento de las condiciones materiales de vida en términos de la satisfacción de necesidades colectivas. Es la organización de base más extensa y a su vez más diversa en la medida que su existencia no responde a una unidad territorial, sino a las formas de organización comunitaria.

De acuerdo con lo manifestado por el representante de la Junta de Acción Comunal y otros miembros de esta organización y de la comunidad en el taller de Ficha territorial, la JAC está conformada desde el año 1974, actualmente cuenta con 20 afiliados, manifiestan que hay una baja participación ya que la comunidad no asiste a las reuniones convocadas. Se realizan reuniones esporádicas en la escuela, a las que se convoca por medio del grupo de Whatsapp de la vereda.

Según el representante de la junta, dentro de los proyectos representativos para la comunidad se encuentran la pavimentación de la vía principal la cual se encuentra a un 20% de construcción, proyecto ejecutado por la Alcaldía municipal. Adicionalmente, dentro de los proyectos que no se han logrado llevar a cabo se destacan los diferentes derechos de petición que se han pasado a la alcaldía municipal solicitando la instalación de gas domiciliario, ya que la comunidad manifiesta que el gas pipeta es demasiado costoso (\$85.000).

En la Tabla 217 se registra la junta directiva de la JAC y los comités conformados para el desarrollo de las diferentes actividades que realiza la organización.

Tabla 217. Junta directiva JAC, vereda Zabaletas

Cargo	Nombre	Comités
Presidente	Francia Girón	- Salud - Infraestructura *Actualmente no se encuentran en funcionamiento por falta de tiempo por ocupaciones laborales.
Vicepresidente	-	
Tesorero	Mauricio Bernal	
Fiscal	-	
Secretario	Sandra Orejuela	

Fuente: Ficha territorial INGETEC 2021.

Adicionalmente a los proyectos mencionados anteriormente, las entidades municipales y estatales hacen presencia en el territorio con los programas de Familias en Acción, Adulto Mayor y Bono solidario, programas que permiten garantizar la alimentación básica de la población más vulnerable.

Además de la JAC, en la vereda no existen otras organizaciones sociales o comunitarias.

Las actividades que cuentan con mayor participación por parte de la comunidad son las actividades deportivas, principalmente campeonatos de fútbol entre los equipos de la vereda.

La acción colectiva más importante que se ha llevado a cabo en la vereda fue la construcción de la escuela, ya que la comunidad puso la mano de obra y algunos materiales, además de las limpiezas que se le realizan a la vía con ayuda de la comunidad. La comunidad destaca que a partir de la construcción de la escuela, se llevan a cabo festivales de música, baile entre otros en la institución, lo que ha generado espacios de diversión y de encuentro.

- Instancias y mecanismos de participación

Finalmente, en cuanto a los mecanismos de participación, la comunidad puede hacer uso permanente de este derecho a través de derechos de petición, conformación de veedurías, participación en instancias de decisión, comités, entre otros. La comunidad de la vereda participa de la construcción del Plan de Desarrollo Municipal y del consejo territorial de planeación, sin embargo esta participación es baja y es principalmente desde la JAC.

Con relación a la participación en procesos electorales, en la Tabla 218 se resume la participación, motivaciones y puestos de votación.

Tabla 218. Participación en procesos electorales, vereda Zabaletas

Unidad Territorial	¿La comunidad participa en los procesos electorales?	¿Qué motiva o desmotiva la participación en las elecciones?	¿Dónde vota la población de la unidad territorial?
Zabaletas	Sí	Desmotiva el incumplimiento de promesas.	Centro poblado de Santa Elena

Fuente: Ficha territorial INGETEC 2021.

- Vereda Pajonales (UT 53)

La vereda Pajonales pertenece al corregimiento Santa Elena en el municipio de El Cerrito, sin embargo es de aclarar que la división político organizativa en el ordenamiento territorial del municipio únicamente llega hasta corregimiento, por lo que se realizó un ejercicio de delimitación veredal con los habitantes de la vereda Pajonales, entendiendo que las dinámicas sociales pueden ser diferentes al ordenamiento territorial. A partir de este ejercicio se lograron establecer los límites de la vereda con base en elementos geográficos (ríos, quebradas, montañas) y de referentes sociales (predios, puntos de referencia) que permitieron delimitar la vereda e incluirla en el área de influencia como unidad territorial independiente al corregimiento debido a su reconocimiento en el nivel comunitario, como se observa en la Figura 385

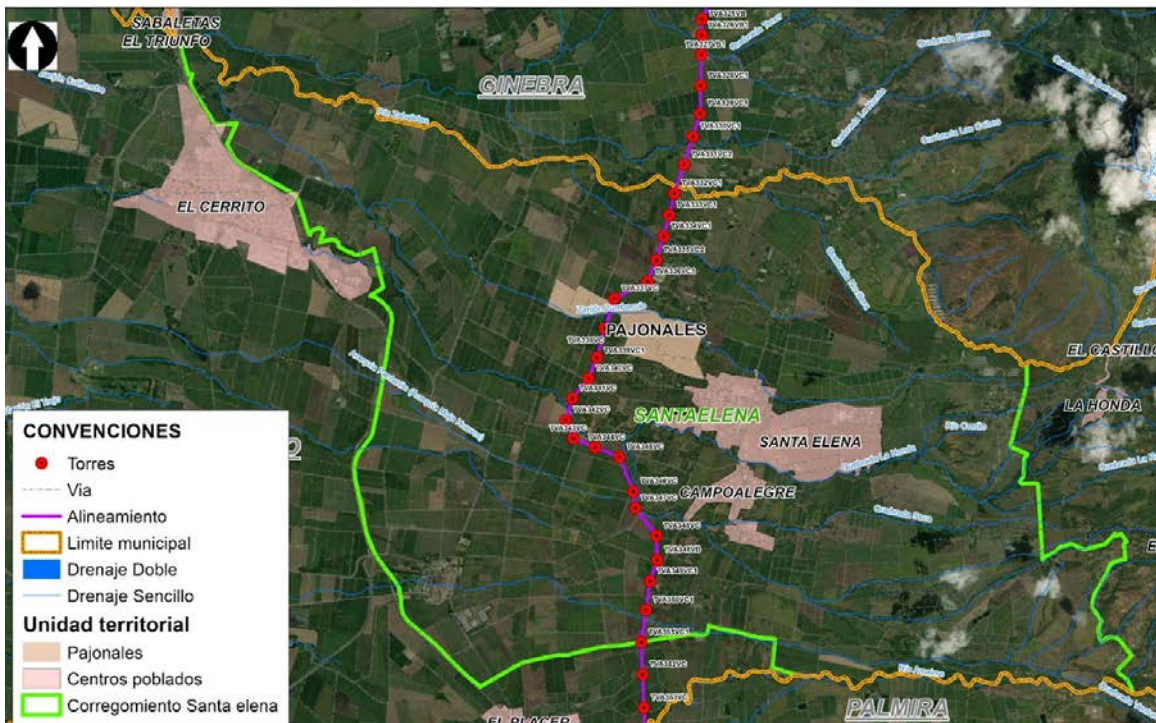


Figura 68 Resultado del ejercicio de límites veredales, vereda Pajonales

Como resultado del proceso de delimitación veredal se pudo establecer que en relación con el corregimiento de Santa Elena la unidad territorial se ubica al centro y norte, esta se delimita teniendo en cuenta los predios, las vías de acceso del corregimiento, cuencas hídricas y puntos de referencia de la comunidad. Los límites de la UT Vereda Pajonales son: Al sur con la vereda San Isidro; al oriente con Novillera y Santa Elena centro Poblado; al Norte Zabaletas y al occidente Predios dedicados a la caña.

La vereda es reconocida por las demás comunidades que se ubican en las unidades territoriales aledañas. Esta unidad territorial cuenta con JAC.

Se toma como unidad territorial la vereda Pajonales, debido a que el polígono logra cubrir la extensión del trazado en una parte frente a la totalidad del corregimiento de Santa Elena, mientras que la otra parte de la línea dentro del corregimiento la cubren las veredas El Florido, Zabaletas, San Isidro y Amaimito. (Ver Figura 108)

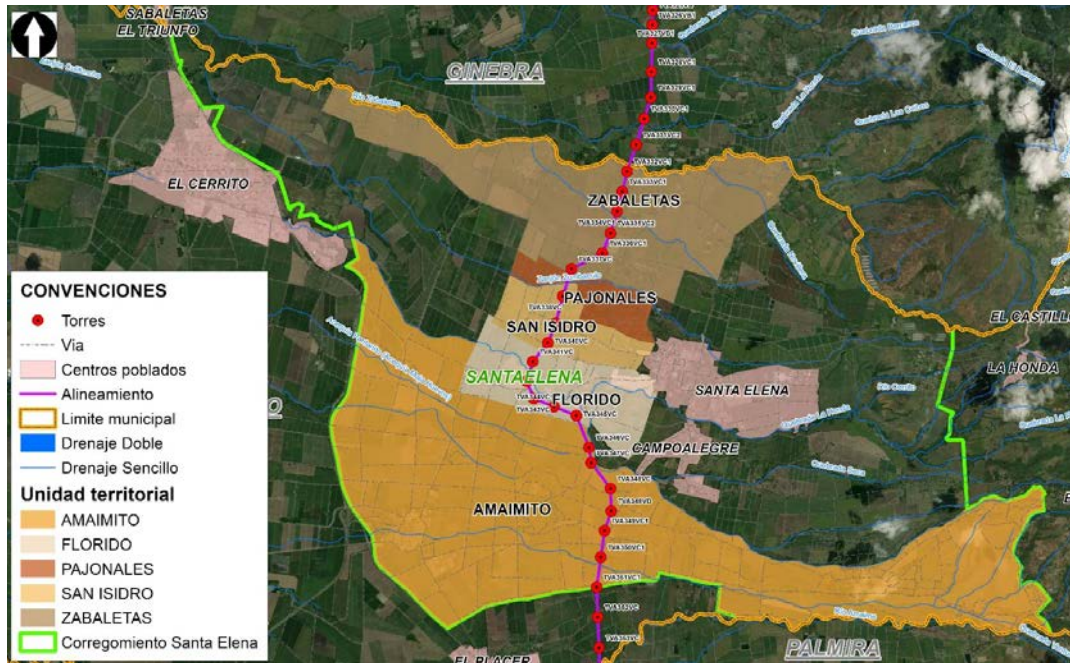


Figura 108. Vereda Pajonales y demás veredas que conforman el corregimiento de Santa Elena, que hacen parte del AI.

En la Figura 109 se puede observar la ubicación de la vereda en relación con las obras del Proyecto.

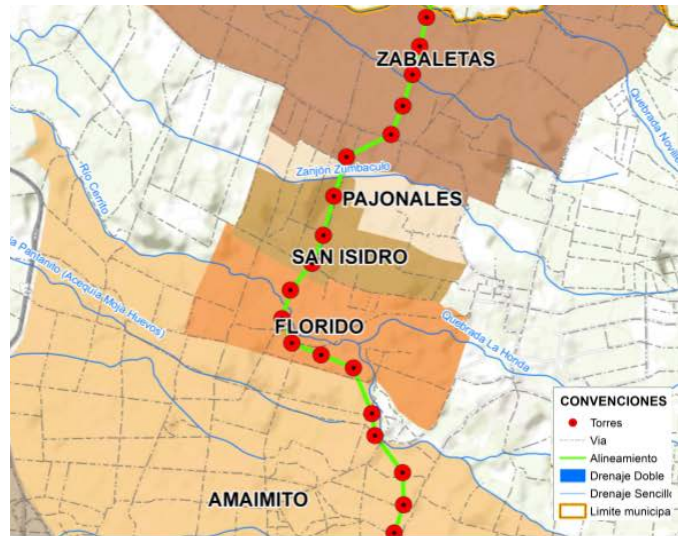


Figura 109. Vereda Pajonales en relación con las obras del Proyecto

- Instituciones públicas, organizaciones privadas, intervención de tipo social, participación y representatividad de organizaciones e instituciones

Desde el plano oficial y como ocurre en la mayoría de municipios en Colombia, la organización comunitaria oficial y con mayor presencia son las Juntas de Acción Comunal (JAC). El trabajo de las JAC se funda principalmente en atender o buscar los mecanismos y relaciones estratégicas para atender las problemáticas de los barrios, veredas, sectores o corregimientos, así como contribuir al mejoramiento de las condiciones materiales de vida en términos de la satisfacción de necesidades colectivas. Es la organización de base más extensa y a su vez más diversa en la medida que su existencia no responde a una unidad territorial, sino a las formas de organización comunitaria.

De acuerdo con lo manifestado por el representante de la Junta de Acción Comunal y otros miembros de esta organización y de la comunidad en el taller de Ficha territorial, la JAC está conformada desde el año 1972, actualmente cuenta con menos de 100 afiliados, manifiestan que hay una baja participación ya que la comunidad no asiste a las reuniones convocadas, el promedio de participación es entre 20 y 30 personas. Se realizan reuniones cada dos meses en la casa de la señora Luz Clarena ya que no cuentan con infraestructura comunitaria, a las que se convoca por medio del grupo de voz a voz.

Según el representante de la junta, actualmente no se están proyectando y ejecutando proyectos para la vereda, sin embargo manifiestan que la Alcaldía tiene un proyecto de pavimentación de vías, el cual no ha sido socializado ni planeado con la comunidad, y consideran que cubre un tramo muy corto.

En la Tabla 219 se registra la junta directiva de la JAC y los comités conformados para el desarrollo de las diferentes actividades que realiza la organización.

Tabla 219. Junta directiva JAC, vereda Pajonales

Cargo	Nombre	Comités
Presidente	Miguel Angel Millán	- Salud - Deporte - Cultura
Vicepresidente	Juan Carlos Ramírez	
Tesorero	James Alano	
Fiscal	-	
Secretario	-	

Fuente: Ficha territorial INGETEC 2021.

Adicionalmente a los proyectos mencionados anteriormente, las entidades municipales y estatales hacen presencia en el territorio con los programas de Familias en Acción, Adulto Mayor y Bono solidario, programas que permiten garantizar la alimentación básica de la población más vulnerable.

Además de la JAC, en la vereda no existen otras organizaciones sociales o comunitarias.

Las actividades que cuentan con mayor participación por parte de la comunidad son las celebraciones del día de la madre y navidad, las cuales son promovidas por la JAC.

La acción colectiva que se llevaba con mayor frecuencia a cabo en la vereda era la limpieza y mantenimiento de la vía, y los eventos significativos que han marcado la vida de la comunidad fue el narcotráfico que se llevó a cabo en un tiempo en la región, lo que generó cambios culturales y de vocación del territorio.

- Instancias y mecanismos de participación

Finalmente, en cuanto a los mecanismos de participación, la comunidad puede hacer uso permanente de este derecho a través de derechos de petición, conformación de veedurías, participación en instancias de decisión, comités, entre otros. La comunidad de la vereda no participa de la construcción del Plan de Desarrollo Municipal o del consejo territorial de planeación.

Con relación a la participación en procesos electorales, en la Tabla 220 se resume la participación, motivaciones y puestos de votación.

Tabla 220. Participación en procesos electorales, vereda Pajonales

Unidad Territorial	¿La comunidad participa en los procesos electorales?	¿Qué motiva o desmotiva la participación en las elecciones?	¿Dónde vota la población de la unidad territorial?
Pajonales	Sí	Desmotiva el incumplimiento de promesas, motiva un posible cambio.	Centro poblado de Santa Elena

Fuente: Ficha territorial INGETEC 2021.

- Vereda San Isidro (UT 54)

La vereda San Isidro pertenece al corregimiento Santa Elena en el municipio de El Cerrito, sin embargo es de aclarar que la división político organizativa en el ordenamiento territorial del municipio únicamente llega hasta corregimiento, por lo que se realizó un ejercicio de delimitación veredal con los habitantes de la vereda San Isidro, entendiendo que las dinámicas sociales pueden ser diferentes al ordenamiento territorial. A partir de este ejercicio se lograron establecer los límites de la vereda con base en elementos geográficos (ríos, quebradas, montañas) y de referentes sociales (predios, puntos de referencia) que permitieron delimitar la vereda e incluirla en el área de influencia como unidad territorial independiente al corregimiento debido a su reconocimiento en el nivel comunitario, como se observa en la Figura 110

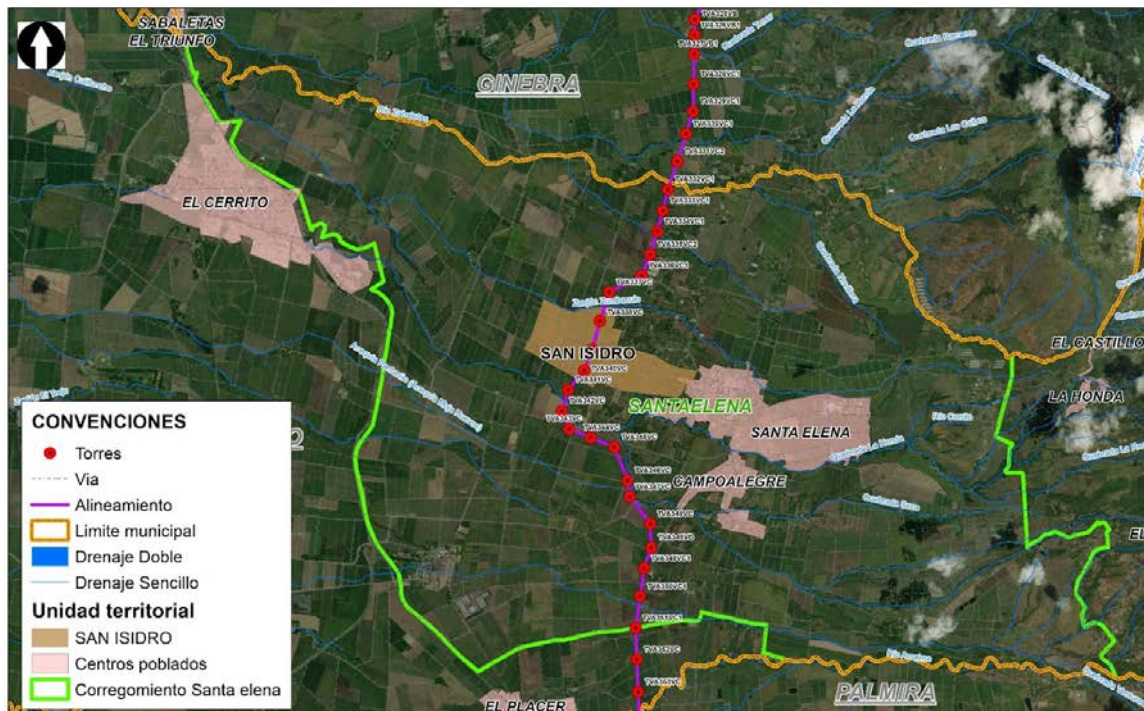


Figura 110. Resultado del ejercicio de límites veredales, vereda San Isidro

Como resultado del proceso de delimitación veredal se pudo establecer que en relación con el corregimiento de Santa Elena la unidad territorial se ubica al centro y norte del corregimiento, ésta se delimita teniendo en cuenta los predios, las vías de acceso del corregimiento, cuencas hídricas y puntos de referencia de la comunidad. Los límites de la vereda San Isidro son: al sur con la vereda Florido; al oriente con Santa Elena centro Poblado; al norte con Pajonales y al occidente con predios dedicados a la caña.

La vereda es reconocida por las demás comunidades que se ubican en las unidades territoriales aledañas. Esta unidad territorial cuenta con JAC.

Se toma como unidad territorial la vereda San Isidro, debido a que el polígono logra cubrir la extensión del trazado en una parte frente a la totalidad del corregimiento de Santa Elena, mientras que la otra parte de la línea dentro del corregimiento la cubren las veredas El Florido, Zabaletas, Pajonales y Amaimito. (Ver Figura 111)

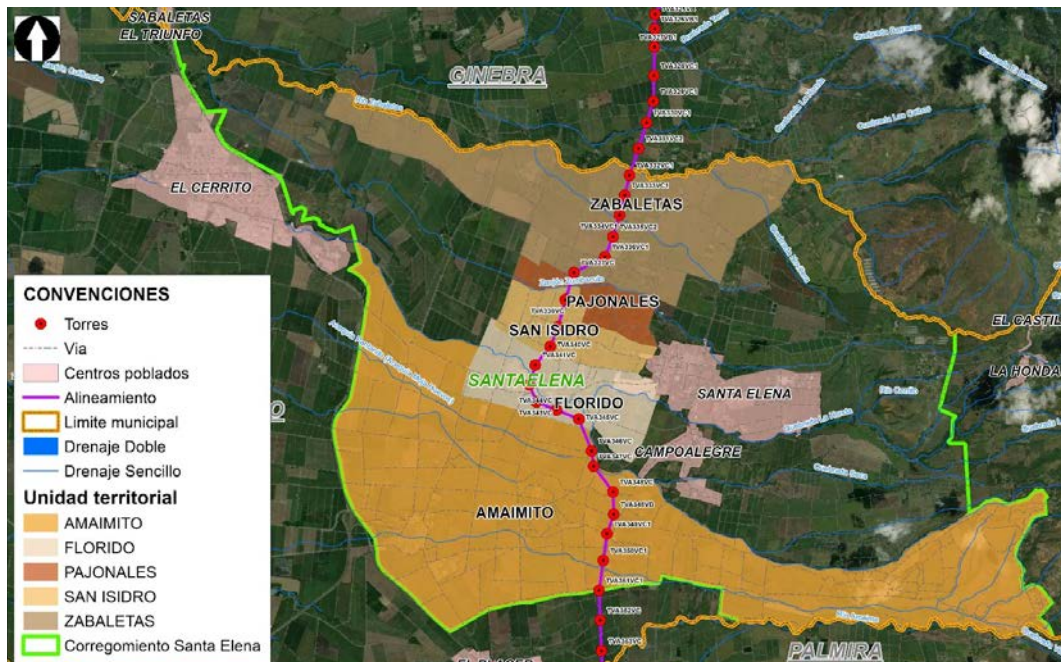


Figura 111. Vereda San Isidro y demás veredas que conforman el corregimiento de Santa Elena, que hacen parte del AI.

En la Figura 112 se puede observar la ubicación de la vereda en relación con las obras del Proyecto.

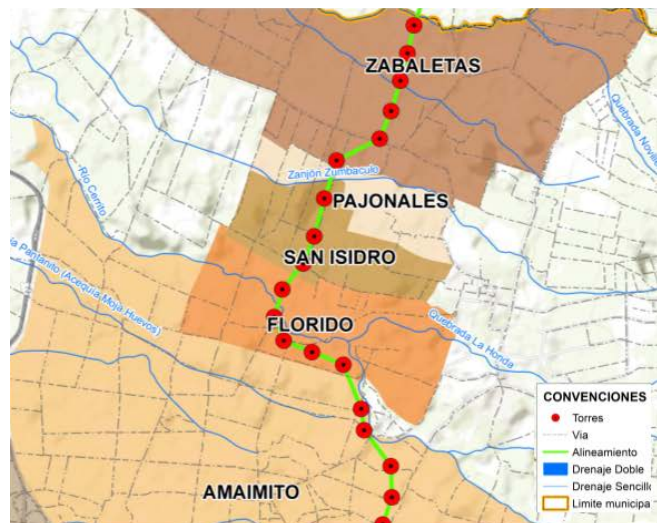


Figura 112. Vereda San Isidro en relación con las obras del Proyecto

- Instituciones públicas, organizaciones privadas, intervención de tipo social, participación y representatividad de organizaciones e instituciones

Desde el plano oficial y como ocurre en la mayoría de municipios en Colombia, la organización comunitaria oficial y con mayor presencia son las Juntas de Acción Comunal (JAC). El trabajo de las JAC se funda principalmente en atender o buscar los mecanismos y relaciones estratégicas para atender las problemáticas de los barrios, veredas, sectores o corregimientos, así como contribuir al mejoramiento de las condiciones materiales de vida en términos de la satisfacción de necesidades colectivas. Es la organización de base más extensa y a su vez más diversa en la medida que su existencia no responde a una unidad territorial, sino a las formas de organización comunitaria.

De acuerdo con lo manifestado por el representante de la Junta de Acción Comunal y otros miembros de esta organización y de la comunidad en el taller de Ficha territorial, la JAC está conformada hace aproximadamente 40 años, actualmente cuenta con 200 afiliados. Se realizan reuniones esporádicas a las que se convoca por medio de voz a voz, sin embargo la comunidad no estiva y no participa de reuniones. Si bien la JAC se encuentra legalmente constituida, estuvo activa hasta el año 2000, después de ese año la comunidad dejó de participar activamente.

Anteriormente la comunidad realizaba diferentes actividades de integración y recogía fondos para celebrar el día de los niños, de las madres, navidades, entre otras, sin embargo desde el año 2000 no se realizan este tipo de actividades comunitarias.

Actualmente no se están ejecutando o gestionando proyectos para el mejoramiento de la infraestructura social y/o comunitaria, debido en gran medida a la baja participación de la comunidad en los temas de la vereda.

En la Tabla 221 se registra la junta directiva de la JAC y los comités conformados para el desarrollo de las diferentes actividades que realiza la organización.

Tabla 221. Junta directiva JAC, vereda San Isidro

Cargo	Nombre	Comités
Presidente	Derly Ceballos	No están en funcionamiento
Vicepresidente	-	
Tesorero	Amanda Caballero	
Fiscal	-	
Secretario	Mariana Oyola	

Fuente: Ficha territorial INGETEC 2021.

Además de la JAC, en la vereda no existen otras organizaciones sociales o comunitarias.

- Instancias y mecanismos de participación

Finalmente, en cuanto a los mecanismos de participación, la comunidad puede hacer uso permanente de este derecho a través de derechos de petición, conformación de veedurías, participación en instancias de decisión, comités, entre otros. La comunidad de la vereda participa de la construcción del Plan de Desarrollo Municipal a través de reuniones en el centro poblado de Santa Elena, de acuerdo con lo mencionado por los participantes del taller, las entidades no hacen partícipes a las comunidades en las tomas de decisiones.

Con relación a la participación en procesos electorales, en la Tabla 222 se resume la participación, motivaciones y puestos de votación.

Tabla 222. Participación en procesos electorales, vereda San Isidro

Unidad Territorial	¿La comunidad participa en los procesos electorales?	¿Qué motiva o desmotiva la participación en las elecciones?	¿Dónde vota la población de la unidad territorial?
San Isidro	Sí	Desmotiva que no se realizan obras ni se ejecutan programas en el corregimiento, ni en la vereda	Centro poblado de Santa Elena

Fuente: Ficha territorial INGETEC 2021

- Vereda Amaimito (UT 55)

La vereda Amaimito pertenece al corregimiento Santa Elena en el municipio de El Cerrito, sin embargo es de aclarar que la división político organizativa en el ordenamiento territorial del municipio únicamente llega hasta corregimiento, por lo que se realizó un ejercicio de delimitación veredal con los habitantes de la vereda Amaimito, entendiendo que las dinámicas sociales pueden ser diferentes al ordenamiento territorial. A partir de este ejercicio se lograron establecer los límites de la vereda con base en elementos geográficos (ríos, quebradas, montañas) y de referentes sociales (predios, puntos de

referencia) que permitieron delimitar la vereda e incluirla en el área de influencia como unidad territorial independiente al corregimiento Santa Elena debido a su reconocimiento en el nivel comunitario, como se observa en la Figura 113.

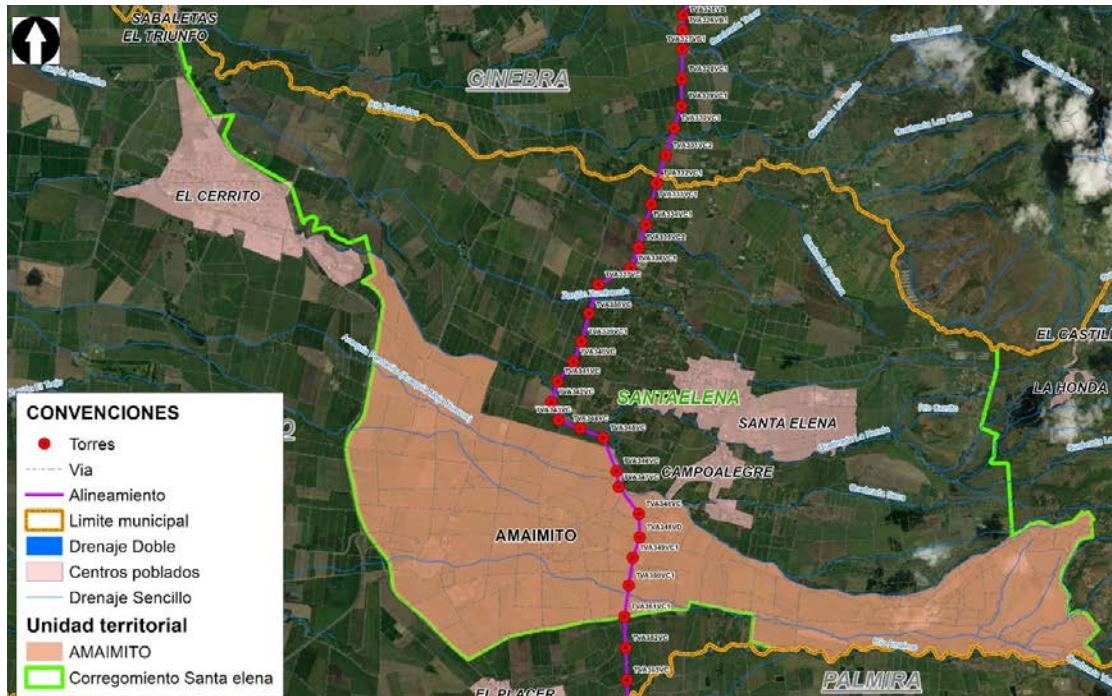


Figura 113. Resultado del ejercicio de límites veredales, vereda Amaimito

Se toma como unidad territorial la vereda Amaimito, debido a que el polígono logra cubrir parte del trazado en el corregimiento Santa Elena y junto con las veredas Campo Alegre y novillera Baja cubren la totalidad el trazado en el corregimiento; adicionalmente debido a su reconocimiento social no sólo por los pobladores de las veredas aledañas, sino por la población del centro poblado.

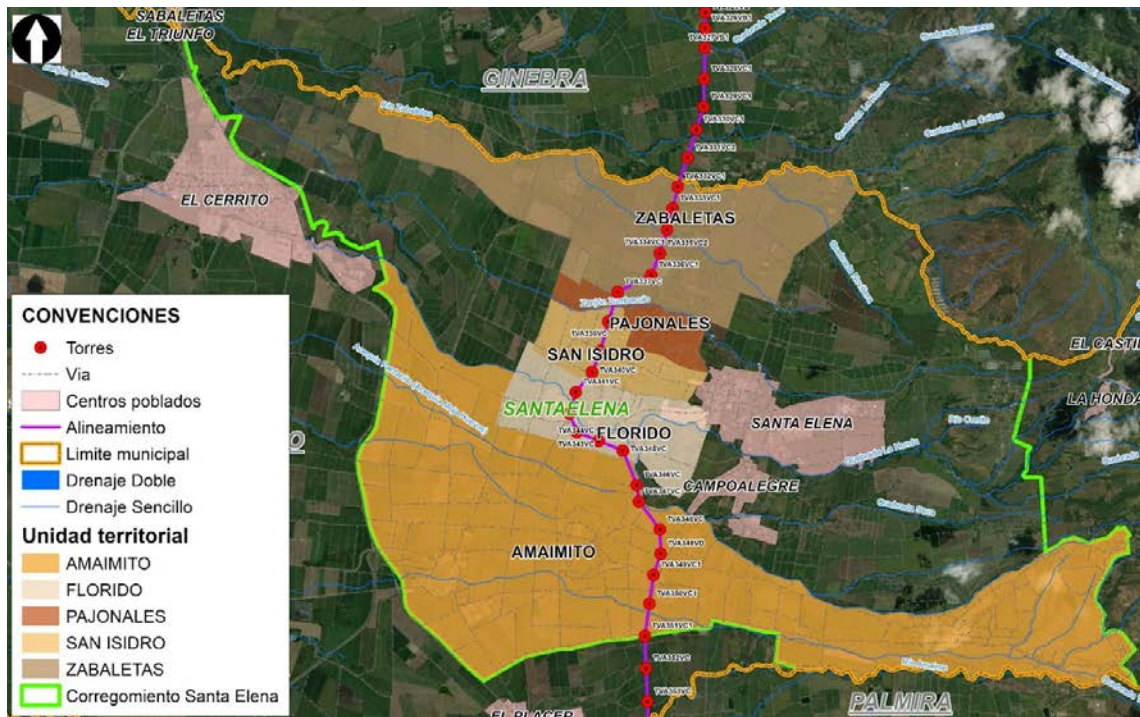


Figura 114. Vereda San Isidro y demás veredas que conforman el corregimiento de Santa Elena, que hacen parte del AI.

En la Figura 115 se puede observar la ubicación de la vereda en relación con las obras del Proyecto.

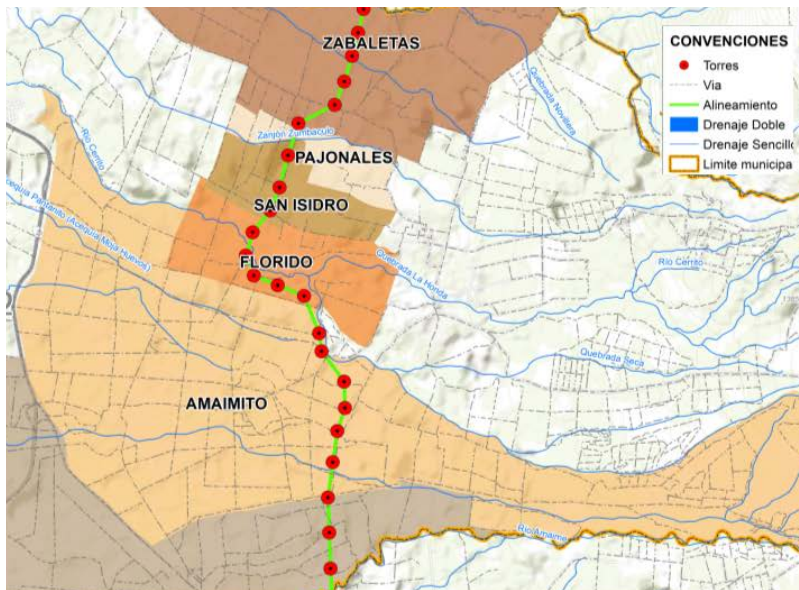


Figura 115. Vereda Amaimito en relación con las obras del Proyecto

Debido a la oposición que existe por parte de la comunidad frente al Proyecto UPME 04-2014 Refuerzo Suroccidental 500 Kv, ya que consideran que generará impactos a salud y a las actividades económicas y turísticas del corregimiento Santa Elena en general, y a la presión de diferentes grupos de oposición de la vereda San Isidro y del municipio de Palmira, la comunidad de la vereda Amaimito no accedió a suministrar información del territorio para ningún componente (demográfico, espacial, económico, cultural y político organizativo), ya que consideran que al entregar esta información, están contribuyendo con que la empresa cumpla los requisitos solicitados por el ANLA para obtener la licencia ambiental.

- Instituciones públicas, organizaciones privadas, intervención de tipo social, participación y representatividad de organizaciones e instituciones

Desde el plano oficial y como ocurre en la mayoría de municipios en Colombia, la organización comunitaria oficial y con mayor presencia son las Juntas de Acción Comunal (JAC). El trabajo de las JAC se funda principalmente en atender o buscar los mecanismos y relaciones estratégicas para atender las problemáticas de los barrios, veredas, sectores o corregimientos, así como contribuir al mejoramiento de las condiciones materiales de vida en términos de la satisfacción de necesidades colectivas. Es la organización de base más extensa y a su vez más diversa en la medida que su existencia no responde a una unidad territorial, sino a las formas de organización comunitaria.

En la vereda Amaimito se identificó una JAC, cuyo líder comunitario es el señor Jorge Enrique Ramirez Rosero quien según lo que se pudo identificar en las reuniones y en la gestión del GEB, es un líder fuerte en el territorio.

- Instancias y mecanismos de participación

Teniendo en cuenta que la comunidad no accedió a suministrar información del territorio, se desconocen las instancias de participación ciudadana; sin embargo la población de la vereda puede hacer efectivo su derecho al voto en el centro poblado del corregimiento de Santa Elena.

- Corregimiento El Placer (UT 56)

El Corregimiento El Placer en el municipio de El Cerrito es principalmente nucleado, aunque cuenta con un área rural dispersa, cuya actividad económica principal son las actividades de bienes y servicios en el centro poblado, y los cultivos de caña de azúcar en

el área rural. De acuerdo con la información oficial del municipio y la información de la comunidad, el centro poblado está dividido en seis barrios: Villa Nelly, El Porvenir, El Carmen, El Placer Centro, El Porvenir COMFANDI y Oviedo.

Debido a la oposición que existe por parte de la comunidad frente al Proyecto UPME 04-2014 Refuerzo Suroccidental 500 Kv, ya que consideran que generará impactos a salud, a las actividades económicas del corregimiento y a la expansión urbana de este, y a la presión de diferentes grupos de oposición de la vereda San Isidro, del mismo corregimiento El Placer y del municipio de Palmira, la comunidad no accedió a suministrar información del territorio para ningún componente (demográfico, espacial, económico, cultural y político organizativo), ya que consideran que al entregar esta información, están contribuyendo con que la empresa cumpla los requisitos solicitados por el ANLA para obtener la licencia ambiental.



Figura 116. Corregimiento El Placer en relación con las obras del Proyecto

- Instituciones públicas, organizaciones privadas, intervención de tipo social, participación y representatividad de organizaciones e instituciones

Desde el plano oficial y como ocurre en la mayoría de municipios en Colombia, la organización comunitaria oficial y con mayor presencia son las Juntas de Acción Comunal (JAC). El trabajo de las JAC se funda principalmente en atender o buscar los mecanismos y relaciones estratégicas para atender las problemáticas de los barrios, veredas, sectores o corregimientos, así como contribuir al mejoramiento de las condiciones materiales de vida en términos de la satisfacción de necesidades colectivas. Es la organización de base más extensa y a su vez más diversa en la medida que su existencia no responde a una unidad territorial, sino a las formas de organización comunitaria.

En el corregimiento el Placer, se identificaron seis JAC, una para cada una de los barrios, de acuerdo con los diferentes encuentros que se tuvieron con la comunidad el corregimiento se pudo establecer que si bien son líderes fuertes, debido a la presión que han generado los diferentes grupos de oposición frente al Proyecto, los líderes decidieron no intervenir más en los temas relacionados con el GEB, ni propiciar ningún encuentro de participación a excepción del primero, con el fin de evitar conflictos con su comunidad, razón por la cual tampoco aportaron información sobre caracterización del territorio.

En la Tabla 223 se encuentran registrados los presidentes de las JAC's de los barrios que conforman el corregimiento de el Placer.

Tabla 223. Presidentes JAC, barrios corregimiento el Placer

Barrio	Cargo	Nombre
Barrio Villa Nelly	Presidente JAC	Richard Lagos
Barrio El Porvenir	Presidente JAC	Humberto Ceron
Barrio El Carmen	Presidente JAC	Mariano Perdomo
Barrio El Placer Centro	Presidente JAC	Estela Arciniegas
Barrio El Porvenir COMFANDI	Presidente JAC	Jorge Bravo
Barrio Oviedo	Presidente JAC	Clemencia Gomez

Fuente: Reconocimientos en campo. INGETEC 2021.

- Instancias y mecanismos de participación

Teniendo en cuenta que la comunidad no accedió a suministrar información del territorio, se desconocen las instancias de participación ciudadana; sin embargo la población del corregimiento puede hacer efectivo su derecho al voto en el centro poblado del corregimiento.

5.3.7.2.2.14. Unidades territoriales en el municipio de Pradera

- Corregimiento Bolo Hartonal (UT 57)

El corregimiento Bolo Hartonal en el municipio de Pradera es un corregimiento con un centro poblado nucleado y su área rural seminucleada, cuya actividad económica principal es la agricultura, con cultivos de caña. De acuerdo con la información oficial del municipio y la información de la comunidad, no se referencian veredas o comunidades organizadas a diferencia de la JAC del corregimiento.

En la Figura 117 se puede observar la ubicación del corregimiento en relación con las obras del Proyecto.

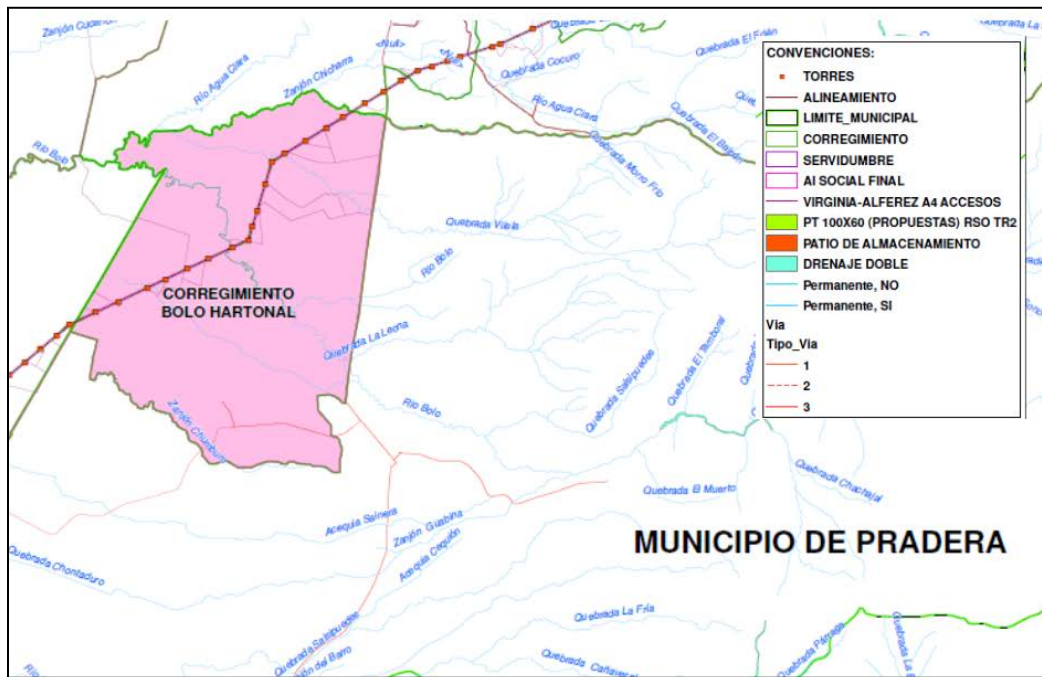


Figura 117. Corregimiento Bolo Hartonal en relación con las obras del Proyecto

- Instituciones públicas, organizaciones privadas, intervención de tipo social, participación y representatividad de organizaciones e instituciones

Desde el plano oficial y como ocurre en la mayoría de municipios en Colombia, la organización comunitaria oficial y con mayor presencia son las Juntas de Acción Comunal (JAC). El trabajo de las JAC se funda principalmente en atender o buscar los mecanismos y relaciones estratégicas para atender las problemáticas de los barrios, veredas, sectores o corregimientos, así como contribuir al mejoramiento de las condiciones materiales de vida en términos de la satisfacción de necesidades colectivas. Es la organización de base más extensa y a su vez más diversa en la medida que su existencia no responde a una unidad territorial, sino a las formas de organización comunitaria.

De acuerdo con lo manifestado por el representante de la Junta de Acción Comunal y otros miembros de esta organización y de la comunidad en el taller de Ficha territorial, la JAC está conformada desde hace 55 años, actualmente cuenta con 38 afiliados, a las reuniones asisten generalmente 45 personas, lo que representa una participación baja teniendo en cuenta que la población total es de 660 personas. Se realizan reuniones esporádicas en el salón comunal, a las que se convoca por medio de voz a voz.

Los proyectos que se han ejecutado y que han sido de importancia para la comunidad son las huertas caseras, adelantado por la CVC en acompañamiento con la JAC, y la gestión del agua potable con la Alcaldía municipal.

En la Tabla 224 se registra la junta directiva de la JAC y los comités conformados para el desarrollo de las diferentes actividades que realiza la organización.

Tabla 224. Junta directiva JAC, corregimiento Bolo Hartonal

Cargo	Nombre	Comités
Presidente	Luis Angel Caicedo	Deportes - Eventos - Trabajo - Conciliación - Vivienda
Vicepresidente	Cristian Alberto Tigreros	
Tesorero	Carmen Helena Sánchez	
Fiscal	José María González	
Secretario	Luz Mary Montoya	

Fuente: Ficha territorial INGETEC 2020.

Actualmente se encuentra en gestión un proyecto piscícola para los concejos comunitarios del corregimiento, el cual se está adelantando con el Ministerio del Interior.

Además de los proyectos mencionados, las entidades nacionales o estatales hacen presencia en el territorio con programas como Adulto Mayor, Jóvenes en Acción y Familias en Acción, programas enfocados a atender a la población más vulnerable.

Además de la JAC, en el corregimiento existe un Consejo Comunitario que de acuerdo con información de la comunidad se encuentra conformado hace 10 años y cuenta con 69 integrantes.

Las actividades que cuentan con mayor participación de la comunidad son los torneos de fútbol, las fiestas tradicionales (día de los niños, día de la madre y navidad), las cuales son promovidas por la JAC.

Adicionalmente, la comunidad manifiesta que los eventos que marcaron a la comunidad fueron la llegada del servicio de acueducto desde Pradera y la conexión a energía eléctrica, además del abandono del puesto de salud.

La comunidad considera que la principal acción colectiva que se ha llevado a cabo en el corregimiento fue la manifestación que se llevó a cabo en el año 2020 por parte de toda la comunidad, con el fin de que se cambiarán las rutas de tránsito de los vehículos cañeros.

- Instancias y mecanismos de participación

Finalmente, en cuanto a los mecanismos de participación, la comunidad puede hacer uso permanente de este derecho a través de derechos de petición, conformación de veedurías, participación en instancias de decisión, comités, entre otros. La comunidad del corregimiento no participa de la construcción del Plan de Desarrollo Municipal ni de los Consejos Territoriales de Planeación o de Desarrollo Rural.

Con relación a la participación en procesos electorales, en la Tabla 225 se resume la participación, motivaciones y puestos de votación.

Tabla 225. Participación en procesos electorales, corregimiento Bolo Hartonal

Unidad Territorial	¿La comunidad participa en los procesos electorales?	¿Qué motiva o desmotiva la participación en las elecciones?	¿Dónde vota la población de la unidad territorial?
Bolo Hartonal	Sí	Motivan el beneficio comunitario	En la escuela del corregimiento

Fuente: Ficha territorial INGETEC 2020.

5.3.7.2.2.15. Unidades territoriales en el municipio de Candelaria

- Corregimiento Buchitolo (UT 58)

El corregimiento Buchitolo del municipio de Candelaria es un corregimiento con un centro poblado nucleado y su área rural seminucleada, cuya actividad económica principal es la agricultura, con cultivos de caña. De acuerdo con la información oficial del municipio y la información de la comunidad, no se referencian veredas o comunidades organizadas a diferencia de la JAC del corregimiento.

En la Figura 118 se puede observar la ubicación del corregimiento en relación con las obras del Proyecto.



Figura 118. Corregimiento Buchitolo en relación con las obras del Proyecto

- Instituciones públicas, organizaciones privadas, intervención de tipo social, participación y representatividad de organizaciones e instituciones

Desde el plano oficial y como ocurre en la mayoría de municipios en Colombia, la organización comunitaria oficial y con mayor presencia son las Juntas de Acción Comunal (JAC). El trabajo de las JAC se funda principalmente en atender o buscar los mecanismos y relaciones estratégicas para atender las problemáticas de los barrios, veredas, sectores o corregimientos, así como contribuir al mejoramiento de las condiciones materiales de vida en términos de la satisfacción de necesidades colectivas. Es la organización de base más extensa y a su vez más diversa en la medida que su existencia no responde a una unidad territorial, sino a las formas de organización comunitaria.

De acuerdo con lo manifestado por el representante de la Junta de Acción Comunal y otros miembros de esta organización y de la comunidad en el taller de Ficha territorial, la JAC está conformada desde hace 56 años, actualmente cuenta con 650 afiliados, lo que representa el 36% de la población. A las reuniones asisten generalmente 20 personas, lo que significa una participación baja teniendo en cuenta que la población total es de 1802 personas. Se realizan reuniones esporádicas en la caseta comunal a las que se convoca por medio de carteles instalados en lugares estratégicos y por perifoneo.

Según el representante de la junta, dentro de los proyectos representativos para la comunidad se encuentran la construcción de la caseta comunal, las mejoras a la escuela y las huertas caseras, proyectos que fueron promovidos por la Alcaldía municipal.

En la Tabla 226 se registra la junta directiva de la JAC y los comités conformados para el desarrollo de las diferentes actividades que realiza la organización.

Tabla 226. Junta directiva JAC, corregimiento Buchitolo

Cargo	Nombre	Comités
Presidente	Jhon Escobar	Salud Deportes
Vicepresidente	Virmania Marín	
Tesorero	Doris	
Fiscal	Lubin virgen	
Secretario	-	

Fuente: Ficha territorial INGETEC 2020.

Adicional a los proyectos mencionados anteriormente, se encuentran en gestión proyectos de educación para las actividades ganaderas entre la JAC y la Alcaldía, y la generación de una empresa de reciclaje administrada y operada por madres cabeza de hogar, en cabeza de la Alcaldía municipal.

Las actividades que cuentan con mayor participación de la comunidad son los juegos de bingo y los torneos de fútbol, los cuales son promovidos desde la JAC.

Por otra parte, en la unidad territorial se identifica la fundación AFRO, la cual se encuentra constituida hace aproximadamente 12 años, cuenta con 5 integrantes, cuyo objetivo es velar por el bienestar de la comunidad étnica, cuyo representante legal es el señor Eimer Salgar.

En cuanto a las entidades estatales hacen presencia a través de programas como jóvenes en acción, Familias en Acción, Adulto Mayor, primera infancia y bono solidarios, programas diseñados para atender a la población más vulnerable de los territorios.

Finalmente, la comunidad manifiesta que la principal acción colectiva que se ha realizado en el corregimiento, ha sido una manifestación que realizaron en el año 2012 debido al deterioro de las vías, con el fin de ser escuchados desviaron el tráfico de los trenes cañeros.

- Instancias y mecanismos de participación

Finalmente, en cuanto a los mecanismos de participación, la comunidad puede hacer uso permanente de este derecho a través de derechos de petición, conformación de veedurías, participación en instancias de decisión, comités, entre otros. La comunidad del corregimiento no participa de la construcción del Plan de Desarrollo Municipal ni de los Consejos Territoriales de Planeación o Los Consejos Municipales de Desarrollo Rural.

Con relación a la participación en procesos electorales, en la Tabla 227 se resume la participación, motivaciones y puestos de votación.

Tabla 227. Participación en procesos electorales, corregimiento Buchitolo

Unidad Territorial	¿La comunidad participa en los procesos electorales?	¿Qué motiva o desmotiva la participación en las elecciones?	¿Dónde vota la población de la unidad territorial?
Buchitolo	Sí	Motiva el beneficio personal	Escuela Francisco José de Caldas

Fuente: Ficha territorial INGETEC 2020.

En el territorio figuró electa la señora Elvia Lozano como Alcaldesa municipal para el periodo de 2000- 2003, quien realizó en el territorio mejoras en la infraestructura y en la prestación del servicio de salud; adicionalmente, figuró electo el señor Octavio Pérez como concejal del municipio en el año 2006, quien gestionó el mejoramiento de las vías para el corregimiento.

- Corregimiento El Arenal (UT 59)

El corregimiento El Arenal del municipio de Candelaria es un corregimiento con un centro poblado nucleado y su área rural seminucleada, cuya actividad económica principal es la agricultura, con cultivos de caña. De acuerdo con la información oficial del municipio y la información de la comunidad, no se referencian veredas o comunidades organizadas a diferencia de la JAC del corregimiento.

En la Figura 119 se puede observar la ubicación del corregimiento en relación con las obras del Proyecto.



Figura 119. Corregimiento El Arenal en relación con las obras del Proyecto

- Instituciones públicas, organizaciones privadas, intervención de tipo social, participación y representatividad de organizaciones e instituciones

Desde el plano oficial y como ocurre en la mayoría de municipios en Colombia, la organización comunitaria oficial y con mayor presencia son las Juntas de Acción Comunal (JAC). El trabajo de las JAC se funda principalmente en atender o buscar los mecanismos y relaciones estratégicas para atender las problemáticas de los barrios, veredas, sectores o corregimientos, así como contribuir al mejoramiento de las condiciones materiales de vida en términos de la satisfacción de necesidades colectivas. Es la organización de base más extensa y a su vez más diversa en la medida que su existencia no responde a una unidad territorial, sino a las formas de organización comunitaria.

De acuerdo con lo manifestado por el representante de la Junta de Acción Comunal y otros miembros de esta organización y de la comunidad en el taller de Ficha territorial, la JAC está conformada desde hace 59 años, actualmente cuenta con 70 afiliados, lo que representa el 0,7% de la población. A las reuniones asisten generalmente 10 personas, lo que significa una participación muy baja teniendo en cuenta que la población total es de 10000 personas. Se realizan reuniones esporádicas en la caseta comunal a las que se convoca por medio de Whatsapp y voz a voz.

Según el representante de la junta, dentro de los proyectos representativos para la comunidad se encuentran la construcción de la caseta comunal y la modernización del pozo del acueducto por parte de la Alcaldía municipal.

En la Tabla 228 se registra la junta directiva de la JAC y los comités conformados para el desarrollo de las diferentes actividades que realiza la organización.

Tabla 228. Junta directiva JAC, corregimiento El Arenal

Cargo	Nombre	Comités
Presidente	Janny Serna	Deportes Adulto mayor Empresarial Madres
Vicepresidente	Angélica Andrade	
Tesorero	Debora Cifuentes	
Fiscal	Francisco Zalazar	
Secretario	Julieth Franco	

Fuente: Ficha territorial INGETEC 2020.

Adicionalmente a los proyectos mencionados anteriormente, no se ha logrado culminar la construcción del puesto de salud por falta de recursos de la Alcaldía municipal. Adicionalmente se encuentra en gestión el arreglo de la capilla, ya que no se ha culminado su reparación.

Las actividades que cuentan con mayor participación de la comunidad son aquellas que se realizan con el fin de recoger fondos para el mejoramiento de la infraestructura social y/o comunitaria del corregimiento.

Por otra parte, en la unidad territorial se identifican tres organizaciones sociales y/o comunitarias: la primera, la Fundación San Pedro, la cual se encuentra en funcionamiento hace 34 años, cuenta con 10 integrantes y su objetivo es promover actividades culturales; su representante legal es el señor Henry Andrade. La segunda, es la asociación del acueducto, la cual está constituida hace 27 años, cuenta con 125 usuarios inscritos y su representante y/o administrador es el señor Julio Banderas. La tercera, es la organización comunitaria adulto mayor, la cual está conformada hace 23 años, cuenta con 16 integrantes y su objetivo principal es brindar ayudas a la población adulto mayor, su representante legal es el señor Henry Andrade.

En cuanto a las entidades estatales hacen presencia a través de programas como jóvenes en acción, Familias en Acción, Adulto Mayor, primera infancia y bono solidarios, programas diseñados para atender a la población más vulnerable de los territorios.

- Instancias y mecanismos de participación

Finalmente, en cuanto a los mecanismos de participación, la comunidad puede hacer uso permanente de este derecho a través de derechos de petición, conformación de veedurías, participación en instancias de decisión, comités, entre otros. La comunidad del corregimiento no participa de la construcción del Plan de Desarrollo Municipal ni de los Consejos Territoriales de Planeación o Los Consejos Municipales de Desarrollo Rural.

Con relación a la participación en procesos electorales, en la Tabla 229 se resume la participación, motivaciones y puestos de votación.

Tabla 229. Participación en procesos electorales, corregimiento El Arenal

Unidad Territorial	¿La comunidad participa en los procesos electorales?	¿Qué motiva o desmotiva la participación en las elecciones?	¿Dónde vota la población de la unidad territorial?
El Arenal	Si	Desmotiva la politiquería	Escuela del corregimiento.

Fuente: Ficha territorial INGETEC 2020.

En el territorio figuró electo el señor Oscar Fernando López como Alcalde municipal para el periodo de 2004-2007; adicionalmente, figuró electo el señor Ramiro Polo como concejal del municipio en el año 2008, sin embargo la comunidad no conoce de iniciativas que hayan realizado para el corregimiento.

- Corregimiento El Cabuyal (UT 60)

El corregimiento El Cabuyal del municipio de Candelaria es un corregimiento con un centro poblado nucleado y su área rural seminucleada, cuya actividad económica principal es la agricultura, con cultivos de caña. De acuerdo con la información oficial del municipio y la información de la comunidad, no se referencian veredas o comunidades organizadas a diferencia de la JAC del corregimiento.

En la Figura 120 se puede observar la ubicación del corregimiento en relación con las obras del Proyecto.

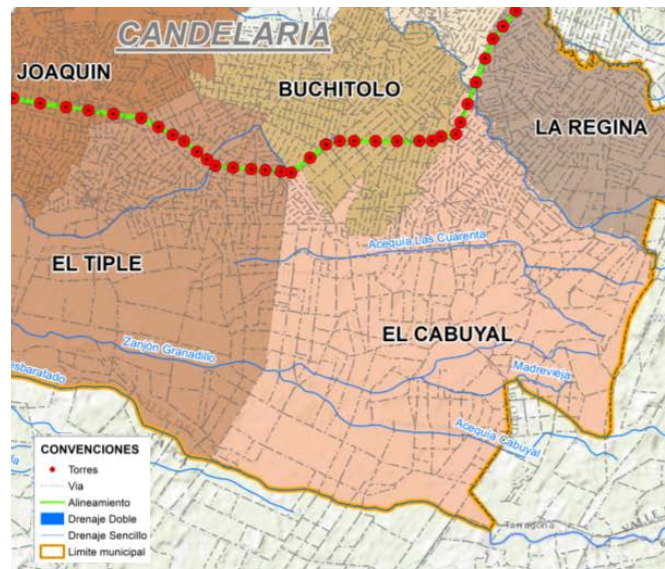


Figura 120. Corregimiento El Cabuyal en relación con las obras del Proyecto

- Instituciones públicas, organizaciones privadas, intervención de tipo social, participación y representatividad de organizaciones e instituciones

Desde el plano oficial y como ocurre en la mayoría de municipios en Colombia, la organización comunitaria oficial y con mayor presencia son las Juntas de Acción Comunal (JAC). El trabajo de las JAC se funda principalmente en atender o buscar los mecanismos y relaciones estratégicas para atender las problemáticas de los barrios, veredas, sectores o corregimientos, así como contribuir al mejoramiento de las condiciones materiales de vida en términos de la satisfacción de necesidades colectivas. Es la organización de base más extensa y a su vez más diversa en la medida que su existencia no responde a una unidad territorial, sino a las formas de organización comunitaria.

De acuerdo con lo manifestado por el representante de la Junta de Acción Comunal y otros miembros de esta organización y de la comunidad en el taller de Ficha territorial, la JAC está conformada desde hace aproximadamente 70 años, actualmente cuenta con 50 afiliados, lo que representa el 1,5% de la población, lo que significa una participación muy baja teniendo en cuenta que la población total es de 3431 personas. Se realizan reuniones esporádicas a las que se convoca por medio de Whatsapp y voz a voz.

Según el representante de la junta, se encuentra en ejecución la construcción de la caseta comunal.

En la Tabla 230 se registra la junta directiva de la JAC y los comités conformados para el desarrollo de las diferentes actividades que realiza la organización.

Tabla 230. Junta directiva JAC, corregimiento El Cabuyal

Cargo	Nombre	Comités
Presidente	Fernando Benitez	Deportes Convivencia Ambiente Capacitaciones
Vicepresidente	Leider Filigrana	
Tesorero	Soraida	
Fiscal	-	
Secretario	Ana Polonia	

Fuente: Ficha territorial INGETEC 2020.

En la unidad territorial no se identifican otras organizaciones sociales y/o comunitarias aparte de la JAC.

En cuanto a las entidades estatales hacen presencia a través de programas como jóvenes en acción, Familias en Acción, Adulto Mayor, primera infancia y bono solidarios, programas diseñados para atender a la población más vulnerable de los territorios.

- Instancias y mecanismos de participación

Finalmente, en cuanto a los mecanismos de participación, la comunidad puede hacer uso permanente de este derecho a través de derechos de petición, conformación de veedurías, participación en instancias de decisión, comités, entre otros. La comunidad del corregimiento participa de la construcción del Plan de Desarrollo Municipal de los Consejos Territoriales de Planeación y de Los Consejos Municipales de Desarrollo Rural.

Con relación a la participación en procesos electorales, en la Tabla 231 se resume la participación, motivaciones y puestos de votación.

Tabla 231. Participación en procesos electorales, corregimiento El Cabuyal

Unidad Territorial	¿La comunidad participa en los procesos electorales?	¿Qué motiva o desmotiva la participación en las elecciones?	¿Dónde vota la población de la unidad territorial?
El Cabuyal	Si	Desmotivan las malas prácticas políticas	Colegio del corregimiento.

Fuente: Ficha territorial INGETEC 2020.

En el territorio figuró electo el señor Libardo Rebolledo como Alcalde municipal para el año 1978, la comunidad manifiesta que con apoyo del señor Rebolledo se construyó el teatro, el puesto de salud, la caseta comunal y el polideportivo.

- Corregimiento El Tiple (UT 61)

El corregimiento El Tiple del municipio de Candelaria es un corregimiento con un centro poblado nucleado y su área rural seminucleada, cuya actividad económica principal es la agricultura, con cultivos de caña y la piscicultura. De acuerdo con la información oficial del municipio y la información de la comunidad, no se referencian veredas o comunidades organizadas a diferencia de la JAC del corregimiento.

En la Figura 121 se puede observar la ubicación del corregimiento en relación con las obras del Proyecto.



Figura 121. Corregimiento El Tiple en relación con las obras del Proyecto

- Instituciones públicas, organizaciones privadas, intervención de tipo social, participación y representatividad de organizaciones e instituciones

Desde el plano oficial y como ocurre en la mayoría de municipios en Colombia, la organización comunitaria oficial y con mayor presencia son las Juntas de Acción Comunal (JAC). El trabajo de las JAC se funda principalmente en atender o buscar los mecanismos y relaciones estratégicas para atender las problemáticas de los barrios, veredas, sectores o corregimientos, así como contribuir al mejoramiento de las condiciones materiales de vida en términos de la satisfacción de necesidades colectivas. Es la organización de base más extensa y a su vez más diversa en la medida que su existencia no responde a una unidad territorial, sino a las formas de organización comunitaria.

De acuerdo con lo manifestado por el representante de la Junta de Acción Comunal y otros miembros de esta organización y de la comunidad en el taller de Ficha territorial, la JAC está conformada desde hace aproximadamente 54 años, actualmente cuenta con 120 afiliados, lo que representa el 5% de la población. A las reuniones asisten generalmente 18 personas, lo que significa una participación baja teniendo en cuenta que la población total es de 2200 personas. Se realizan reuniones esporádicas en la caseta comunal a las que se convoca por medio de Whatsapp y voz a voz.

Según el representante de la junta, los proyectos que son de gran importancia para la comunidad son el polideportivo y el restaurante escolar, los cuales fueron ejecutados por la Alcaldía municipal.

En la Tabla 232 se registra la junta directiva de la JAC y los comités conformados para el desarrollo de las diferentes actividades que realiza la organización.

Tabla 232. Junta directiva JAC, corregimiento El Tiple

Cargo	Nombre	Comités
Presidente	Ferney Reyes	Deportes Reconciliación Adulto mayor Pro cementerio y capilla
Vicepresidente	Martha Rengifo	
Tesorero	María López	
Fiscal	Elvia Vicefara	
Secretario	Victoria Caicedo	

Fuente: Ficha territorial INGETEC 2020.

Dentro de los proyectos comunitarios que se encuentran en ejecución se destaca la adecuación del alcantarillado, obra que la encuentra adelantando la alcaldía municipal, sin embargo debido a la pandemia por COVID - 19, esta obra no se ha logrado culminar.

En el último año se realizaron proyectos importantes como la construcción del Polideportivo, la caseta para la escuela, la pavimentación de la vía principal y el alumbrado y redes eléctricas del sector El Amparo, proyectos ejecutados por la Alcaldía municipal.

Adicionalmente hay tres proyectos que se encuentran gestionando con la Alcaldía municipal: las mejoras de la caseta comunal, la remodelación de la cancha y la pavimentación de los tramos de la vía faltantes.

Las actividades que cuentan con la mayor participación comunitaria son la fiesta de los niños en halloween, las fiesta de la navidad y el día de la madres, además de los campeonatos de fútbol realizados por la JAC y las actividades religiosas.

Por otra parte, en el corregimiento existen tres organizaciones sociales y/o comunitarias: Asocaña de la cual la comunidad y la junta no tiene mayor información, Asociación ingenio del Cauca, la cual lleva a cabo programas sociales, y la fundación afrodescendiente, la cual tiene como objetivo la protección de los derechos de la comunidad afro.

Además, la comunidad menciona la existencia del Consejo Comunitario AfroTiple, el cual está conformado desde el 2009, que de acuerdo con la información suministrada por la señora María del socorro Reyes representante del concejo, están reconocidos por el Ministerio del Interior. Actualmente hay 40 familias que pertenecen al concejo. Con dicho Concejo se realizó el proceso de consulta previa, el cual se puede consultar en el capítulo participación de comunidades étnicas.

En cuanto a las entidades estatales hacen presencia a través de programas como jóvenes en acción, Familias en Acción, Adulto Mayor, primera infancia y bono solidarios, programas diseñados para atender a la población más vulnerable de los territorios.

Finalmente, la comunidad considera que las principales acciones colectivas que se han llevado a cabo en el corregimiento y que han marcado la historia de la comunidad son dos manifestaciones, una en el año 1995 y la otra en el 2010 por falta de empleo, dichas manifestaciones buscaban que el Ingenio del Cauca contratara mano de obra local.

- Instancias y mecanismos de participación

Finalmente, en cuanto a los mecanismos de participación, la comunidad puede hacer uso permanente de este derecho a través de derechos de petición, conformación de veedurías, participación en instancias de decisión, comités, entre otros. La comunidad del corregimiento no participa de la construcción del Plan de Desarrollo Municipal, de los Consejos Territoriales de Planeación o en Los Consejos Municipales de Desarrollo Rural.

Con relación a la participación en procesos electorales, en la Tabla 233 se resume la participación, motivaciones y puestos de votación.

Tabla 233. Participación en procesos electorales, corregimiento El Tiple

Unidad Territorial	¿La comunidad participa en los procesos electorales?	¿Qué motiva o desmotiva la participación en las elecciones?	¿Dónde vota la población de la unidad territorial?
El Tiple	Si	Motiva el beneficio propio y las acciones comunitarias	Colegio del corregimiento.

Fuente: Ficha territorial INGETEC 2020.

En el territorio figuró electo el señor Yonk Jairo Torres como Alcalde municipal para el año 2015-2018, adicionalmente fueron electos los señores Ferney Moreno Reyes y Leonardo Martínez como concejales para el municipio, el primero en el año 2019 quien apoyó proyectos de infraestructura y educación, y el segundo en el periodo 2012-2018, quien no cumplió con las promesas para el corregimiento.

- Corregimiento La Regina (UT 62)

El corregimiento La Regina en el municipio de Candelaria se encuentra conformado por el centro poblado y área rural aledaña y el sector Brisas del Frayle, sin embargo la concentración de infraestructura social y comunitaria y de viviendas se encuentra en el centro poblado.

En la Figura 122 se puede observar la ubicación del corregimiento en relación con las obras del Proyecto.

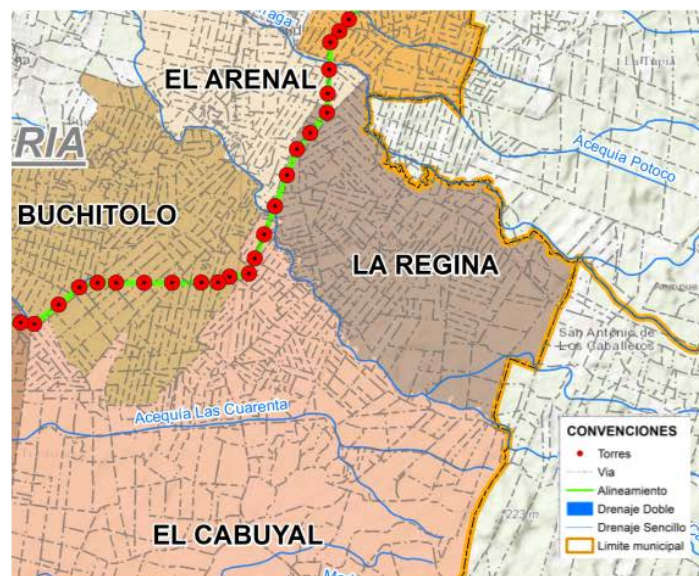


Figura 122. Corregimiento La Regina en relación con las obras del Proyecto

- Instituciones públicas, organizaciones privadas, intervención de tipo social, participación y representatividad de organizaciones e instituciones

Desde el plano oficial y como ocurre en la mayoría de municipios en Colombia, la organización comunitaria oficial y con mayor presencia son las Juntas de Acción Comunal

(JAC). El trabajo de las JAC se funda principalmente en atender o buscar los mecanismos y relaciones estratégicas para atender las problemáticas de los barrios, veredas, sectores o corregimientos, así como contribuir al mejoramiento de las condiciones materiales de vida en términos de la satisfacción de necesidades colectivas. Es la organización de base más extensa y a su vez más diversa en la medida que su existencia no responde a una unidad territorial, sino a las formas de organización comunitaria.

En el corregimiento de La Regina existen dos JAC, la primera hace referencia al centro poblado y su área rural aledaña y la segunda al sector Brisas del Frayle.

Con relación a la JAC del centro poblado y su área rural aledaña, se desconoce desde cuándo opera, actualmente cuenta con 1200 afiliados lo que representa una alta participación comunitarias, ya que el centro poblado tiene una población de 1790 personas. La asistencia promedio a las reuniones es aproximadamente de 50 personas, se realizan reuniones bimestrales a las que se convoca por medio de afiches y perifoneo.

En la Tabla 234 se registra la junta directiva de la JAC y los comités conformados para el desarrollo de las diferentes actividades que realiza la organización.

Tabla 234. Junta directiva JAC centro poblado y su área rural aledaña

Cargo	Nombre	Comités
Presidente	Rubiela Maya	Deportes Empresarial Salud Juventud
Vicepresidente	Esperanza Astudillo	
Tesorero	Eldor Medina	
Fiscal	Adriana Sepúlveda	
Secretario	Nayibe Caicedo	

Fuente: Ficha INGETEC 2021.

Dentro de los proyectos que aún no se han culminado se encuentra el parque del mango, la cual se inició con la antigua JAC pero no se ha culminado, adicionalmente se encuentran gestionando dos proyectos, el primero es un Centro de Desarrollo Infantil - CDI para la primera infancia con apoyo del ICBF y la alcaldía municipal, y el segundo, un proyecto productivo para las mujeres cabeza de hogar el cual se encuentra en gestión con la alcaldía municipal.

Las actividades que cuentan con mayor participación por parte de la comunidad son los campeonatos de Fútbol organizados por el señor Eldor Medina, además de las ferias y fiestas gastronómicas del mango, las cuales generan integración entre la comunidad.

Por otra parte, en el centro poblado no existe otra organización social o comunitaria a diferencia de la JAC.

Adicionalmente existen dos programas para la población, Adulto Mayor y Familias en Acción ejecutados por la Nación.

Con relación al sector Brisas del Frayle, la JAC está conformada hace aproximadamente 38 años, y actualmente cuenta con 90 afiliados, la asistencia promedio a las reuniones es aproximadamente de 20 personas, lo que representa una participación baja, teniendo en cuenta que el sector está conformado por aproximadamente 800 personas. Se realizan reuniones bimestrales en el salón comunal a las que se por medio de voz a voz.

En la Tabla 235 se registra la junta directiva de la JAC y los comités conformados para el desarrollo de las diferentes actividades que realiza la organización.

Tabla 235. Junta directiva JAC sector Brisas del Frayle

Cargo	Nombre	Comités
Presidente	Gladis Betancur	Adulto mayor Infancia y adolescencia
Vicepresidente	Marco Antonio	
Tesorero	Mario Mena	
Fiscal	Patricia Rodríguez	
Secretario	-	

Fuente: Ficha INGETEC 2021.

Actualmente en el sector Brisas del Frayle, hay un proyecto comunitario que no se ha culminado, el cual es la construcción del alcantarillado, el cual se encuentra en manos del Consejo comunitario.

Además de la JAC, existe el Consejo Comunitario Brisas del Frayle, cuyo representante es la señora Lorena Velásco, este concejo tiene como finalidad luchar por los derechos de la comunidad afro. Como se mencionó anteriormente, dentro de la certificación emitida por el Ministerio del Interior para la procedencia de consulta previa, no los certificó para el presente estudio. Adicionalmente existe el Consejo de areneros del cual no se suministró información.

Dentro de las actividades que cuentan con mayor participación de la comunidad se destacan el festival Petronio Álvarez organizado por el consejo comunitario, las actividades religiosas y los funerales, donde la comunidad muestra sus condolencias a los familiares.

- Instancias y mecanismos de participación

En cuanto a los mecanismos de participación, la comunidad puede hacer uso permanente de este derecho a través de derechos de petición, conformación de veedurías, participación en instancias de decisión, comités, entre otros. La comunidad del centro poblado y su área rural aledaña participa de la construcción del Plan de Desarrollo Municipal, a través de mesas de trabajo, adicionalmente participa del Concejo municipal de Desarrollo rural y en los Consejos territoriales de Planeación, la comunidad de Brisas del Frayle participa igualmente de la construcción del Plan de Desarrollo Municipal a través de reuniones comunitarias.

Con relación a la participación en procesos electorales, en la Tabla 236 se resume la participación, motivaciones y puestos de votación en la unidad territorial.

Tabla 236. Participación en procesos electorales, corregimiento La Regina

Unidad Territorial	¿La comunidad participa en los procesos electorales?	¿Qué motiva o desmotiva la participación en las elecciones?	¿Dónde vota la población de la unidad territorial?
Centro poblado y su área rural aledaña	Si	Motivan las propuestas de gobierno Desmotiva que no cumplen	En el centro poblado del corregimiento La Regina
Sector Brisas del Frayle	Si	Por convicción y bienestar comunitario	Cabecera municipal de Candelaria

Fuente: Ficha INGETEC 2021.

- Corregimiento San Joaquín (UT 63)

El corregimiento San Joaquín del municipio de Candelaria es un corregimiento con un centro poblado nucleado y su área rural seminucleada, cuya actividad económica principal es una ladrillera, empresas avícolas y los cultivos de caña. De acuerdo con la información oficial del municipio y la información de la comunidad, no se referencian veredas o comunidades organizadas a diferencia de la JAC del corregimiento.

En la Figura 123 se puede observar la ubicación del corregimiento en relación con las obras del Proyecto.

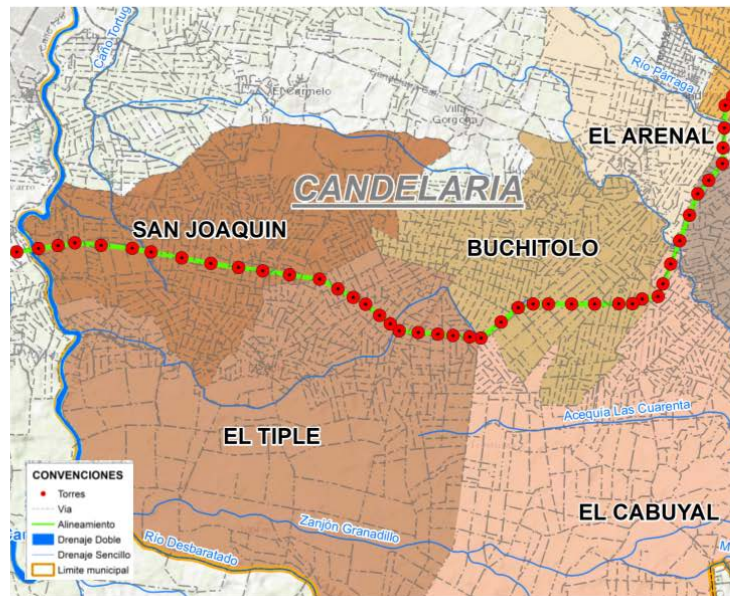


Figura 123. Corregimiento San Joaquín en relación con las obras del Proyecto

- Instituciones públicas, organizaciones privadas, intervención de tipo social, participación y representatividad de organizaciones e instituciones

Desde el plano oficial y como ocurre en la mayoría de municipios en Colombia, la organización comunitaria oficial y con mayor presencia son las Juntas de Acción Comunal (JAC). El trabajo de las JAC se funda principalmente en atender o buscar los mecanismos y relaciones estratégicas para atender las problemáticas de los barrios, veredas, sectores o corregimientos, así como contribuir al mejoramiento de las condiciones materiales de vida en términos de la satisfacción de necesidades colectivas. Es la organización de base más extensa y a su vez más diversa en la medida que su existencia no responde a una unidad territorial, sino a las formas de organización comunitaria.

De acuerdo con lo manifestado por el representante de la Junta de Acción Comunal y otros miembros de esta organización y de la comunidad en el taller de Ficha territorial, la comunidad no recuerda hace cuántos años está conformada la JAC, actualmente cuenta con 276 afiliados, lo que representa el 6% de la población. A las reuniones asisten generalmente 25 personas, lo que significa una participación baja teniendo en cuenta que la población total es de 4500 personas. Se realizan reuniones bimestrales en la caseta comunal a las que se convoca por medio de carteleras y voz a voz.

Según el representante de la junta, los proyectos que han sido de gran importancia para la comunidad es lograr vincular a la población en general para el pago de los impuestos de la caseta comunal.

En la Tabla 237 se registra la junta directiva de la JAC y los comités conformados para el desarrollo de las diferentes actividades que realiza la organización.

Tabla 237. Junta directiva JAC, corregimiento San Joaquín

Cargo	Nombre	Comités
Presidente	Pedro Ruiz	Vivienda Profiestas Trabajo Deporte Salud
Vicepresidente	Fabio Paz	
Tesorero	Enrique Pérez	
Fiscal	José Maldonado	
Secretario	Victor Rico	

Fuente: Ficha territorial INGETEC 2020.

En el último año la JAC no realizó actividades ni gestionó proyectos debido a la pandemia por COVID - 19.

Las actividades que cuentan con la mayor participación comunitaria son las procesiones o actividades religiosas y los torneos de fútbol organizados por la comunidad.

En el corregimiento no existen otras organizaciones sociales y/o comunitarias diferentes a la JAC.

En cuanto a las entidades estatales hacen presencia a través de programas como jóvenes en acción, Familias en Acción, Adulto Mayor, primera infancia y bono solidarios, programas diseñados para atender a la población más vulnerable de los territorios.

Finalmente, la comunidad considera que la principal acción colectiva que se ha llevado a cabo en el corregimiento y que ha marcado la historia de la comunidad fué la protesta en el año 2016 debido a la falta de profesores en las instituciones educativas, la cual fue liderada por la comunidad.

- Instancias y mecanismos de participación

Finalmente, en cuanto a los mecanismos de participación, la comunidad puede hacer uso permanente de este derecho a través de derechos de petición, conformación de veedurías, participación en instancias de decisión, comités, entre otros. La comunidad del corregimiento no participa de la construcción del Plan de Desarrollo Municipal, de los Consejos Territoriales de Planeación o en Los Consejos Municipales de Desarrollo Rural.

Con relación a la participación en procesos electorales, en la Tabla 238 se resume la participación, motivaciones y puestos de votación.

Tabla 238. Participación en procesos electorales, corregimiento San Joaquín

Unidad Territorial	¿La comunidad participa en los procesos electorales?	¿Qué motiva o desmotiva la participación en las elecciones?	¿Dónde vota la población de la unidad territorial?
San Joaquín	Si	Motiva el beneficio propio Desmotiva el incumplimiento de los candidatos	Escuela del corregimiento

Fuente: Ficha territorial INGETEC 2020.

En el territorio figuró electo el señor José William Losmer como concejal municipal para el periodo actual, quien propuso realizar mejoras en la infraestructura de la vereda.

- Corregimiento Madre Vieja (UT 64)

El corregimiento Madre Vieja del municipio de Candelaria es un corregimiento con un centro poblado nucleado y su área rural seminucleada, cuya actividad económica principal son los cultivos de caña. De acuerdo con la información oficial del municipio y la información de la comunidad, no se referencian veredas o comunidades organizadas a diferencia de la JAC del corregimiento.

En la Figura 124 se puede observar la ubicación del corregimiento en relación con las obras del Proyecto.

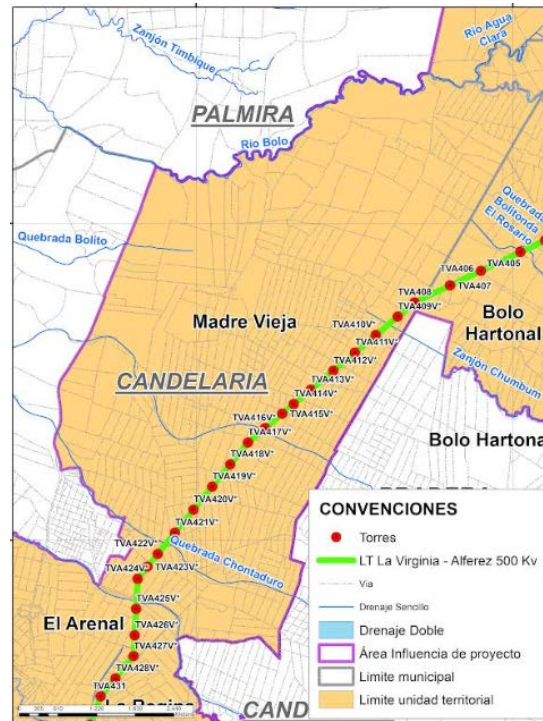


Figura 124. Corregimiento Madre Vieja en relación con las obras del Proyecto

- Instituciones públicas, organizaciones privadas, intervención de tipo social, participación y representatividad de organizaciones e instituciones

Desde el plano oficial y como ocurre en la mayoría de municipios en Colombia, la organización comunitaria oficial y con mayor presencia son las Juntas de Acción Comunal (JAC). El trabajo de las JAC se funda principalmente en atender o buscar los mecanismos y relaciones estratégicas para atender las problemáticas de los barrios, veredas, sectores o corregimientos, así como contribuir al mejoramiento de las condiciones materiales de vida en términos de la satisfacción de necesidades colectivas. Es la organización de base más extensa y a su vez más diversa en la medida que su existencia no responde a una unidad territorial, sino a las formas de organización comunitaria.

De acuerdo con lo manifestado por el representante de la Junta de Acción Comunal y otros miembros de esta organización y de la comunidad en el taller de Ficha territorial, la JAC está constituida desde hace aproximadamente 58 años, actualmente cuenta con 47 afiliados, lo que representa el 6% de la población. A las reuniones asisten generalmente 7 personas, lo que significa una participación baja teniendo en cuenta que la población total es de 800 personas. Se realizan reuniones esporádicas en el puesto de salud o la antigua estación de policía, a las que se convoca casa a casa.

Según el representante de la junta, los proyectos que han sido de gran importancia para la comunidad son el proyecto de agua para la comunidad y la reconstrucción del puente El Bolo, este último promovido por la Alcaldía de Palmira.

En la Tabla 239 se registra la junta directiva de la JAC y los comités conformados para el desarrollo de las diferentes actividades que realiza la organización.

Tabla 239. Junta directiva JAC, corregimiento Madre Vieja

Cargo	Nombre	Comités
Presidente	Jose Hector Zambrano	No se mencionan comités
Vicepresidente	Noemí Cáceres	
Tesorero	José Rodrigo Caicedo	
Fiscal	Jorge Over Daza	
Secretario	Martha Alexandra Daza	

Fuente: Ficha territorial INGETEC 2020.

En el último año la JAC no realizó actividades ni gestionó proyectos debido a la pandemia por COVID - 19. Actualmente se encuentra en ejecución la dotación de muebles para la JAC por parte de la Alcaldía municipal.

En el corregimiento no existen otras organizaciones sociales y/o comunitarias diferentes a la JAC y no se cuenta con información de entidades del estado que ejecuten programas o proyectos con la comunidad.

Finalmente, la comunidad considera que la principal acción colectiva que se ha llevado a cabo en el corregimiento y que ha marcado la historia de la comunidad fué la reconstrucción del puente que comunica con Bolo.

- Instancias y mecanismos de participación

Finalmente, en cuanto a los mecanismos de participación, la comunidad puede hacer uso permanente de este derecho a través de derechos de petición, conformación de veedurías, participación en instancias de decisión, comités, entre otros. La comunidad del corregimiento no participa de la construcción del Plan de Desarrollo Municipal, de los Consejos Territoriales de Planeación o en Los Consejos Municipales de Desarrollo Rural.

Con relación a la participación en procesos electorales, en la Tabla 240 se resume la participación, motivaciones y puestos de votación.

Tabla 240. Participación en procesos electorales, corregimiento Madre Vieja

Unidad Territorial	¿La comunidad participa en los procesos electorales?	¿Qué motiva o desmotiva la participación en las elecciones?	¿Dónde vota la población de la unidad territorial?
Madre Vieja	Si	Motivan las promesas	Escuela del corregimiento

Fuente: Ficha territorial INGETEC 2020.

5.3.7.2.2.16. Unidades territoriales en el municipio de Palmira

- Corregimiento La Herradura (UT 65)

El corregimiento La Herradura del municipio de Palmira es un corregimiento con un centro poblado nucleado y su área rural seminucleada, cuya actividad económica principal es una ladrillera, empresas avícolas y los cultivos de caña. De acuerdo con la información oficial del municipio y la información de la comunidad, no se referencian veredas o comunidades organizadas a diferencia de la JAC del corregimiento.

En la Figura 125 se puede observar la ubicación del corregimiento en relación con las obras del Proyecto.

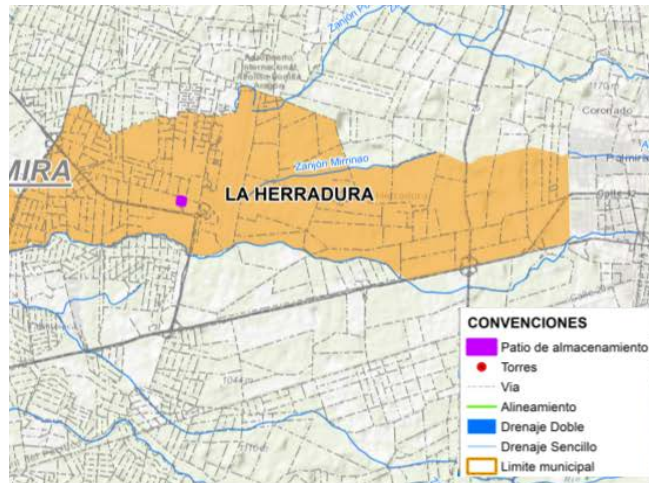


Figura 125. Corregimiento La Herradura en relación con las obras del Proyecto

- Instituciones públicas, organizaciones privadas, intervención de tipo social, participación y representatividad de organizaciones e instituciones

Desde el plano oficial y como ocurre en la mayoría de municipios en Colombia, la organización comunitaria oficial y con mayor presencia son las Juntas de Acción Comunal (JAC). El trabajo de las JAC se funda principalmente en atender o buscar los mecanismos y relaciones estratégicas para atender las problemáticas de los barrios, veredas, sectores o corregimientos, así como contribuir al mejoramiento de las condiciones materiales de vida en términos de la satisfacción de necesidades colectivas. Es la organización de base más extensa y a su vez más diversa en la medida que su existencia no responde a una unidad territorial, sino a las formas de organización comunitaria.

De acuerdo con lo manifestado por el representante de la Junta de Acción Comunal y otros miembros de esta organización y de la comunidad en el taller de Ficha territorial, la JAC está constituida desde hace aproximadamente 63 años, actualmente cuenta con 100 afiliados, lo que representa el 10% de la población. A las reuniones asisten generalmente cinco personas, lo que significa una participación baja teniendo en cuenta que la población total es de 974 personas. Se realizan reuniones una vez al mes en la caseta comunal o en la escuela, a las que se convoca a través del Whatsapp o carteleras.

Según el representante de la junta, los proyectos que han sido de gran importancia para la comunidad son la construcción del hogar comunitario, el cual se llevó a cabo por iniciativa de la empresa privada AeroCali, la dotación de hogares comunitarios por parte de la Alcaldía municipal y el traspaso del lote de la capilla de un hacendado a la comunidad.

En la Tabla 241 se registra la junta directiva de la JAC y los comités conformados para el desarrollo de las diferentes actividades que realiza la organización.

Tabla 241. Junta directiva JAC, corregimiento La Herradura

Cargo	Nombre	Comités
Presidente	Gloria Inés Espinoza	Deportes Salud Educación Medio
Vicepresidente	Yuly Hernández	
Tesorero	Albery Ortega	

Fiscal	Maria Olga Martínez	ambiente
Secretario	Claribel Marín	

Fuente: Ficha territorial INGETEC 2021.

En el último año se llevó a cabo la extensión de las redes del alcantarillado por parte de la Alcaldía y la Gobernación, sin embargo faltan las redes domiciliarias. Adicionalmente se encuentra en ejecución el alumbrado público de un sector específico por parte del GEB con paneles solares, la planta de potabilización del agua para el acueducto del corregimiento por parte de la Alcaldía y la Gobernación y la pavimentación de la vía principal por parte del INVIAS y la alcaldía.

Adicionalmente hay dos proyectos que aún no se han logrado realizar debido al desinterés y falta de voluntad política por parte de la alcaldía municipal como son la construcción de vías internas y la iluminación del polideportivo.

En el corregimiento no existen otras organizaciones sociales y/o comunitarias diferentes a la JAC y la Junta del Acueducto y Alcantarillado del Corregimiento, sin embargo la comunidad hace referencia a los ingenios (Manuelita, Providencia, La Cabaña, Pichichí) como actores relevantes en el territorio y que actualmente causan un impacto de movilidad importante a la comunidad.

Dentro de las instituciones que hacen presencia en el territorio con programas o proyectos para la comunidad se destaca la alcaldía municipal con apoyos para los regalos de los niños el 24 y el 31 de diciembre. Además del ingenio Mayagüez que realiza programas de recreación para niños y jóvenes, capacitaciones en manualidades para madres cabeza de hogar, entre otros.

Finalmente, la comunidad considera que la principal acción colectiva que se ha llevado a cabo en el corregimiento y que ha marcado la historia de la comunidad fué la construcción de la capilla la cual contó con el apoyo de toda la comunidad.

- Instancias y mecanismos de participación

Finalmente, en cuanto a los mecanismos de participación, la comunidad puede hacer uso permanente de este derecho a través de derechos de petición, conformación de veedurías, participación en instancias de decisión, comités, entre otros. La comunidad del corregimiento participa de la construcción del Plan de Desarrollo Municipal a través de reuniones en las que se toman decisiones.

Con relación a la participación en procesos electorales, en la Tabla 242 se resume la participación, motivaciones y puestos de votación.

Tabla 242. Participación en procesos electorales, corregimiento La Herradura

Unidad Territorial	¿La comunidad participa en los procesos electorales?	¿Qué motiva o desmotiva la participación en las elecciones?	¿Dónde vota la población de la unidad territorial?
La Herradura	En su mayoría no	Desconocimiento de los espacios de participación	Escuela del corregimiento

Fuente: Ficha territorial INGETEC 2021

- Vereda La Bolsa (UT 66)

La vereda La Bolsa pertenece al corregimiento Tienda Nueva en el municipio de Palmira, sin embargo es de aclarar que la división político organizativa en el ordenamiento territorial del municipio únicamente llega hasta corregimiento, por lo que se realizó un ejercicio de delimitación veredal con los habitantes de la vereda, entendiendo que las dinámicas sociales pueden ser diferentes al ordenamiento territorial. A partir de este ejercicio se lograron establecer los límites de la vereda con base en elementos geográficos (ríos, quebradas, montañas) y de referentes sociales (predios, puntos de referencia) que permitieron delimitar la vereda e incluirla en el área de influencia como unidad territorial independiente al corregimiento debido a su reconocimiento en el nivel comunitario, como se observa en la Figura 126

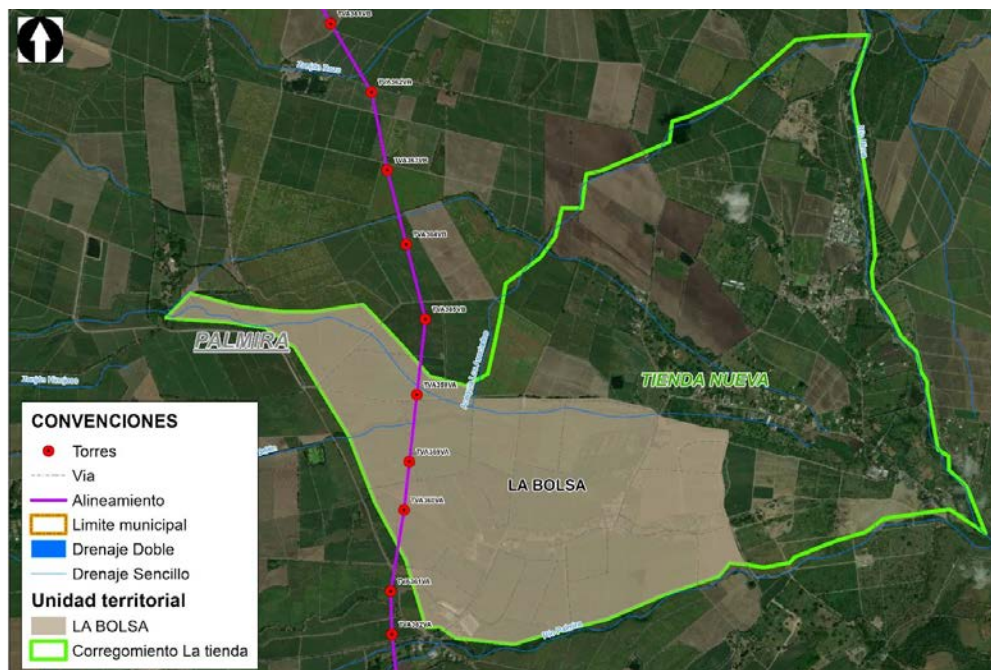


Figura 126. Resultado del ejercicio de límites veredales, vereda La Bolsa

Como resultado del proceso de delimitación veredal se pudo establecer que la vereda se ubica al extremo sur occidente del corregimiento, y cubre una gran parte del territorio del corregimiento. Los límites de la vereda son: al norte con el corregimiento Barrancas y toma el afluente hídrico del río Palmira para crear el límite, al occidente se ubican los corregimientos de Guayabal y La Pampa tomando como guía del límite del corregimiento, en el sur se ubica el corregimiento de la Pampa y predios de Ingenios como Manuelita y al oriente donde se encuentra la división entre la vereda la Bolsa y la vereda La cascada se tomó como referencia de la división de la acequia Hinojosa y predios colindantes.

Se toma como unidad territorial la vereda La Bolsa, debido a que el polígono logra cubrir la totalidad de la extensión del trazado en el corregimiento Tienda Nueva.

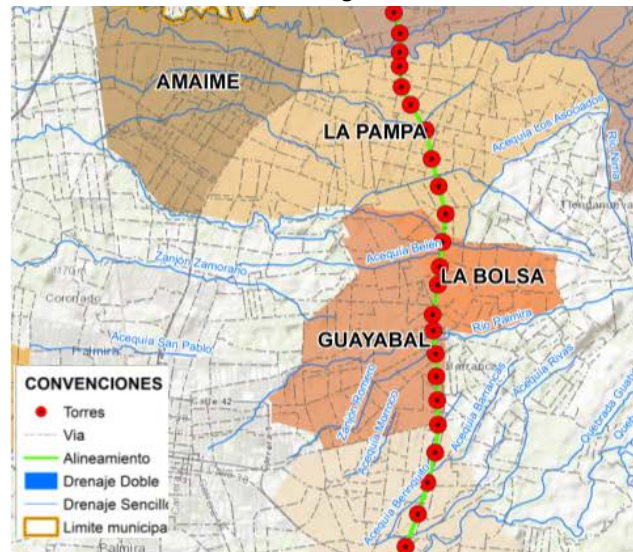


Figura 127. Vereda La Bolsa en relación con las obras del Proyecto

- Instituciones públicas, organizaciones privadas, intervención de tipo social, participación y representatividad de organizaciones e instituciones

Desde el plano oficial y como ocurre en la mayoría de municipios en Colombia, la organización comunitaria oficial y con mayor presencia son las Juntas de Acción Comunal (JAC). El trabajo de las JAC se funda principalmente en atender o buscar los mecanismos y relaciones estratégicas para atender las problemáticas de los barrios, veredas, sectores o corregimientos, así como contribuir al mejoramiento de las condiciones materiales de vida en términos de la satisfacción de necesidades colectivas. Es la organización de base más extensa y a su vez más diversa en la medida que su existencia no responde a una unidad territorial, sino a las formas de organización comunitaria.

De acuerdo con lo manifestado por el representante de la Junta de Acción Comunal y otros miembros de esta organización y de la comunidad en el taller de Ficha territorial, la

JAC está constituida desde hace aproximadamente 58 años, actualmente cuenta con 150 afiliados, lo que representa el 35% de la población. A las reuniones asisten generalmente 50 personas, lo que significa una participación baja teniendo en cuenta que la población total es de 426 personas. Se realizan reuniones esporádicas en el salón comunal, a las que se convoca a través del voz a voz, carteles y perifoneo.

Según el representante de la junta, los proyectos que han sido de gran importancia para la comunidad son los talleres artísticos de cuidado personal para niños organizados por la JAC y la policía, y la escuela de fútbol organizada por los padres de familia.

En la Tabla 243 se registra la junta directiva de la JAC y los comités conformados para el desarrollo de las diferentes actividades que realiza la organización.

Tabla 243. Junta directiva JAC, vereda La Bolsa

Cargo	Nombre	Comités
Presidente	Eliecer Montaña	- Deportes
Vicepresidente	Verónica Saavedra	
Tesorero	Francisco Luna	
Fiscal	Ana Martínez	
Secretario	Carolina Jamiloy	

Fuente: Ficha territorial INGETEC 2021.

En el último año se llevaron a cabo vacunaciones contra el COVID - 19 y programas de adulto mayor en la vereda. Adicionalmente se encuentra en ejecución un programa de ejercicio físico y mental con adultos mayores, con apoyo de la alcaldía y dos proyectos comunitarios de talleres artísticos y de taekwondo para los niños de la vereda.

Adicionalmente hay dos proyectos que aún no se han culminado como la pedagogía en reciclaje que no se pudo llevar a cabo por la pandemia pr COVID- 19, el arreglo de la caseta comunal debido a que la alcaldía no dió aval al proyecto y el mejoramiento del polideportivo debido a que la alcaldía entregó incompleta la obra.

En el corregimiento no existen otras organizaciones sociales y/o comunitarias diferentes a la JAC.

Dentro de las instituciones que hacen presencia en el territorio con programas o proyectos para la comunidad se destacan familias en acción, ingreso solidario, y programa de

adulto mayor, los cuales consisten en brindar ayudas económicas a la población más vulnerable.

Finalmente, la comunidad considera que las principales acciones colectivas que se han llevado a cabo en la vereda fueron el arreglo de la vía en agosto de 2021 y la colecta de mercados en mayo de 2021 para la comunidad más vulnerable; la comunidad manifiesta que estas acciones fueron lideradas por PROPARO.

- Instancias y mecanismos de participación

Finalmente, en cuanto a los mecanismos de participación, la comunidad puede hacer uso permanente de este derecho a través de derechos de petición, conformación de veedurías, participación en instancias de decisión, comités, entre otros. La comunidad de la vereda participa en los Consejos Territoriales de planeación para la construcción del ordenamiento territorial y en los Consejos municipales de Desarrollo rural a través de reuniones virtuales.

Con relación a la participación en procesos electorales, en la Tabla 244 se resume la participación, motivaciones y puestos de votación.

Tabla 244. Participación en procesos electorales, vereda La Bolsa

Unidad Territorial	¿La comunidad participa en los procesos electorales?	¿Qué motiva o desmotiva la participación en las elecciones?	¿Dónde vota la población de la unidad territorial?
La Bolsa	Si	Motiva generar un cambio Desmotiva que los cambios no son buenos	Tienda Nueva

Fuente: Ficha territorial INGETEC 2021.

- Corregimiento Boyacá (UT 67)

El corregimiento Boyacá del municipio de Palmira es un corregimiento con un centro poblado nucleado y su área rural seminucleada, cuya actividad económica principal son los cultivos de caña. De acuerdo con la información oficial del municipio y la información de la comunidad, no se referencian veredas o comunidades organizadas a diferencia de la JAC del corregimiento.

Debido a que en el primer momento de participación y socialización la comunidad manifestó no estar de acuerdo con el proyecto y no querer suministrar la información del

corregimiento con el fin de no permitir a la empresa cumplir con los requerimiento que le solicita la ANLA, no se pudo llevar a cabo el taller de caracterización; sin embargo el señor Felix Caicedo habitante de la comunidad accedió a suministrar datos generales del corregimiento para que pudieran ser integrados en el estudio.

En la Figura 128 se puede observar la ubicación del corregimiento en relación con las obras del Proyecto.

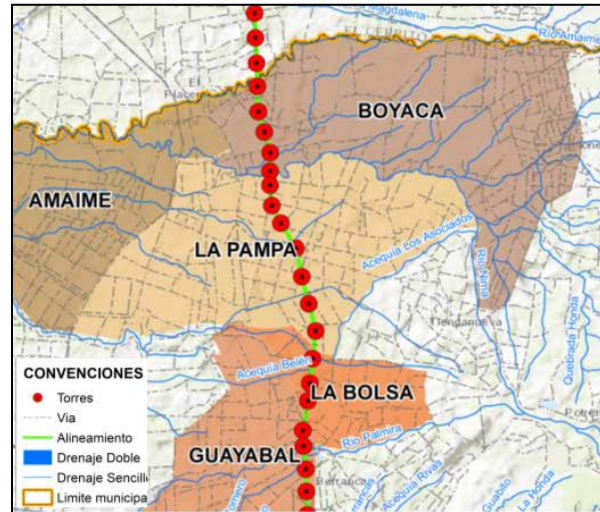


Figura 128. Corregimiento Boyacá en relación con las obras del Proyecto

- Instituciones públicas, organizaciones privadas, intervención de tipo social, participación y representatividad de organizaciones e instituciones

Desde el plano oficial y como ocurre en la mayoría de municipios en Colombia, la organización comunitaria oficial y con mayor presencia son las Juntas de Acción Comunal (JAC). El trabajo de las JAC se funda principalmente en atender o buscar los mecanismos y relaciones estratégicas para atender las problemáticas de los barrios, veredas, sectores o corregimientos, así como contribuir al mejoramiento de las condiciones materiales de vida en términos de la satisfacción de necesidades colectivas. Es la organización de base más extensa y a su vez más diversa en la medida que su existencia no responde a una unidad territorial, sino a las formas de organización comunitaria.

De acuerdo con lo manifestado en la elaboración de la ficha territorial, el habitante del corregimiento desconoce el año en el que se constituyó la Junta de Acción Comunal y cuántos afiliados tiene actualmente. La comunidad se reúne esporádicamente en la caseta comunal, reuniones a las que se convoca por medio de llamadas telefónicas y/o Whatsapp.

El proyecto más importante para la comunidad fue la construcción del acueducto veredal construido por la JAC y la comunidad.

En la Tabla 245 se registra la junta directiva de la JAC y los comités conformados para el desarrollo de las diferentes actividades que realiza la organización.

Tabla 245. Junta directiva JAC, corregimiento Boyacá

Cargo	Nombre	Comités
Presidente	Luz Dary Muñóz	Convivencia y reconciliación
Vicepresidente	Carlos Humberto Hurtado	
Tesorero	Luz Marina Yepes	
Fiscal	Erlinto Mora	
Secretario	Andrés Trigueros	

Fuente: Ficha territorial INGETEC 2021.

En el último año se llevó a cabo la extensión de las redes del acueducto veredal a cargo de la JAC.

Las actividades en las que se cuenta con mayor participación de la comunidad, son los torneos de fútbol organizados por los líderes del corregimiento.

En el corregimiento no existen otras organizaciones sociales y/o comunitarias diferentes a la JAC.

Dentro de las instituciones que hacen presencia en el territorio con programas o proyectos para la comunidad se destaca familias en acción, adulto mayor, jóvenes en acción y de 0 a siempre, proyectos enfocados en la población más vulnerable del corregimiento.

Finalmente, la comunidad considera que la principal acción colectiva que se ha llevado a cabo fue la ampliación del colegio lo que permitió que tanto niños como jóvenes estudien en el corregimiento.

- Instancias y mecanismos de participación

Finalmente, en cuanto a los mecanismos de participación, la comunidad puede hacer uso permanente de este derecho a través de derechos de petición, conformación de veedurías, participación en instancias de decisión, comités, entre otros. La comunidad del

corregimiento no participa de la construcción del Plan de Desarrollo Municipal o de los Consejos Territoriales de Planeación.

Con relación a la participación en procesos electorales, en la Tabla 246 se resume la participación, motivaciones y puestos de votación.

Tabla 246. Participación en procesos electorales, corregimiento Boyacá

Unidad Territorial	¿La comunidad participa en los procesos electorales?	¿Qué motiva o desmotiva la participación en las elecciones?	¿Dónde vota la población de la unidad territorial?
Boyacá	Si	Desmotiva la compra de votos y la desinformación	Colegio del corregimiento

Fuente: Ficha territorial INGETEC 2021.

- Corregimiento Agua Clara (UT 68)

El corregimiento Agua Clara del municipio de Palmira es un corregimiento principalmente nucleado, cuya actividad económica principal son los cultivos de caña y actividades pecuarias (ganadería, porcicultura y avícolas). De acuerdo con la información oficial del municipio y la información de la comunidad, no se referencian veredas o comunidades organizadas a diferencia de la JAC del corregimiento.

En la Figura 129 se puede observar la ubicación del corregimiento en relación con las obras del Proyecto.

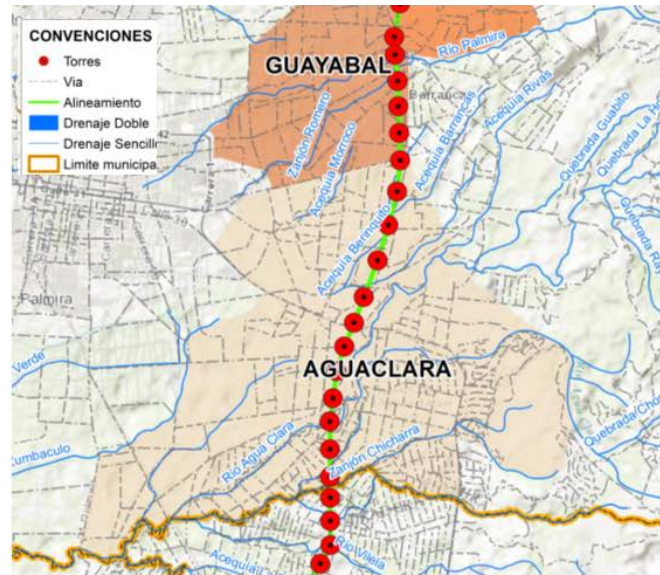


Figura 129. Corregimiento Aguaclara en relación con las obras del Proyecto

- Instituciones públicas, organizaciones privadas, intervención de tipo social, participación y representatividad de organizaciones e instituciones

Desde el plano oficial y como ocurre en la mayoría de municipios en Colombia, la organización comunitaria oficial y con mayor presencia son las Juntas de Acción Comunal (JAC). El trabajo de las JAC se funda principalmente en atender o buscar los mecanismos y relaciones estratégicas para atender las problemáticas de los barrios, veredas, sectores o corregimientos, así como contribuir al mejoramiento de las condiciones materiales de vida en términos de la satisfacción de necesidades colectivas. Es la organización de base más extensa y a su vez más diversa en la medida que su existencia no responde a una unidad territorial, sino a las formas de organización comunitaria.

De acuerdo con lo manifestado en la elaboración de la ficha territorial, la comunidad manifiesta que la JAC se constituyó hace aproximadamente seis años, actualmente cuenta con 75 afiliados lo que representa el 5% de la población y asisten a las reuniones generalmente 38 personas. La comunidad se reúne cada dos meses en la casa de la presidenta de la JAC debido a que la caseta comunal se encuentra en muy mal estado, a las reuniones se convoca vía Whatsapp.

Los proyectos más importantes para la comunidad fueron la instalación de los servicios públicos domiciliarios de agua, luz y gas.

En la Tabla 247 se registra la junta directiva de la JAC y los comités conformados para el desarrollo de las diferentes actividades que realiza la organización.

Tabla 247. Junta directiva JAC, corregimiento Aguaclara

Cargo	Nombre	Comités
Presidente	María Consuelo Montenegro	Deportes Medio ambiente Convivencia y conciliación
Vicepresidente	Diana Ramírez	
Tesorero	Alexandra Valdéz	
Fiscal	Patricia Ortíz	
Secretario	Fraddy Montoya	

Fuente: Ficha territorial INGETEC 2021.

Dentro de los proyectos comunitarios que se encuentran actualmente en ejecución se destacan la recolección de información del corregimiento para la construcción de las redes de alcantarillado por parte de la Alcaldía municipal, sin embargo la comunidad manifiesta que este proyecto no se ha logrado culminar por falta de voluntad política y negligencia. Adicionalmente los proyectos de emprendimiento local para mujeres por parte del SENA.

Dentro de los proyectos que no se han logrado llevar a cabo se encuentra la limpieza de pozos sépticos ya que la alcaldía manifiesta no contar con los elementos y materiales para llevar a cabo la actividad.

Las actividades que cuentan con mayor participación de la comunidad son las limpiezas de los pozos sépticos, eventos de recreación y el festival de la cometa, eventos que organiza la JAC.

En el corregimiento no existen otras organizaciones sociales y/o comunitarias diferentes a la JAC.

Dentro de las instituciones que hacen presencia en el territorio con programas o proyectos para la comunidad se destaca el programa Asociación mujeres en convenio con el SENA y la alcaldía que beneficia a las mujeres de la región con capacitaciones.

Finalmente, dentro de los eventos significativos que han marcado la vida de la comunidad se destaca el paro nacional de abril de 2021 ya que la comunidad no se podía desplazar, y la llegada del agua potable al corregimiento que benefició a toda la comunidad, fué tan importante para la comunidad que instalaron una placa conmemorativa.

- Instancias y mecanismos de participación

Finalmente, en cuanto a los mecanismos de participación, la comunidad puede hacer uso permanente de este derecho a través de derechos de petición, conformación de veedurías, participación en instancias de decisión, comités, entre otros. La comunidad del corregimiento participa de la construcción del Plan de Desarrollo Municipal, en los Consejos Territoriales de Planeación para la construcción del ordenamiento territorial, en los Concejos municipales de Desarrollo Rural y en el Plan estratégico del Departamento a través de convocatorias en las que se hacen votaciones.

Con relación a la participación en procesos electorales, en la Tabla 248 se resume la participación, motivaciones y puestos de votación.

Tabla 248. Participación en procesos electorales, corregimiento Aguaclara

Unidad Territorial	¿La comunidad participa en los procesos electorales?	¿Qué motiva o desmotiva la participación en las elecciones?	¿Dónde vota la población de la unidad territorial?
Aguaclara	Si	Motivan los proyectos de beneficio comunitario Desmotivan los incumplimientos de las instituciones	En la Escuela del corregimiento

Fuente: Ficha territorial INGETEC 2021.

- Corregimiento Guayabal (UT 69)

El corregimiento Guayabal del municipio de Palmira es un corregimiento principalmente nucleado, cuya actividad económica principal son los cultivos de caña y fabricación de ladrillos. De acuerdo con la información oficial del municipio y la información de la comunidad, no se referencian veredas o comunidades organizadas a diferencia de la JAC del corregimiento.

En la Figura 130 se puede observar la ubicación del corregimiento en relación con las obras del Proyecto.

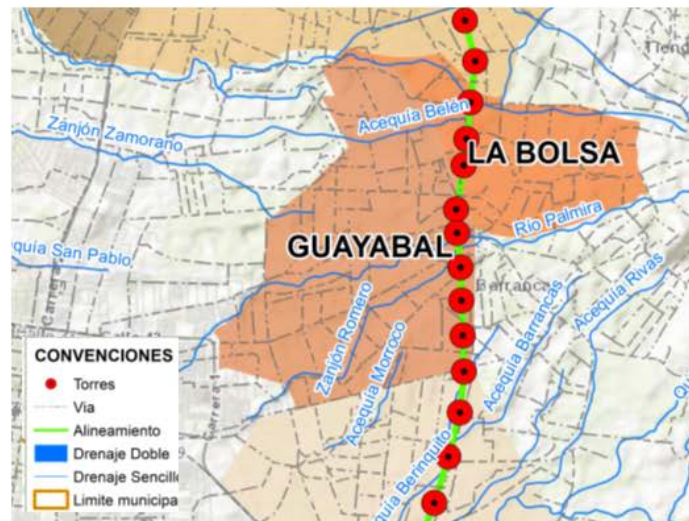


Figura 130. Corregimiento Guayabal en relación con las obras del Proyecto

- Instituciones públicas, organizaciones privadas, intervención de tipo social, participación y representatividad de organizaciones e instituciones

Desde el plano oficial y como ocurre en la mayoría de municipios en Colombia, la organización comunitaria oficial y con mayor presencia son las Juntas de Acción Comunal (JAC). El trabajo de las JAC se funda principalmente en atender o buscar los mecanismos y relaciones estratégicas para atender las problemáticas de los barrios, veredas, sectores o corregimientos, así como contribuir al mejoramiento de las condiciones materiales de vida en términos de la satisfacción de necesidades colectivas. Es la organización de base más extensa y a su vez más diversa en la medida que su existencia no responde a una unidad territorial, sino a las formas de organización comunitaria.

De acuerdo con lo manifestado en la elaboración de la ficha territorial, la JAC se constituyó en el 2017, actualmente cuenta con 160 afiliados lo que representa el 20% de la población y asisten a las reuniones generalmente cuatro personas, lo que representa una baja participación, teniendo en cuenta que en la unidad territorial son 797 personas. La comunidad se reúne cada tres o seis meses en el salón comunal, a las reuniones se convoca a través de carteleras.

El proyecto más importante para la comunidad fue la limpieza del río Palmira, actividad que se adelantó por parte de la Alcaldía municipal.

En la Tabla 249 se registra la junta directiva de la JAC y los comités conformados para el desarrollo de las diferentes actividades que realiza la organización.

Tabla 249. Junta directiva JAC, corregimiento Guayabal

Cargo	Nombre	Comités
Presidente	Graciela Meneses	La nueva esperanza (limpieza de espacios públicos)
Vicepresidente	Lady Pérez	
Tesorero	Ángela Cabal	
Fiscal	-	
Secretario	Carmen Marín	

Fuente: Ficha territorial INGETEC 2021.

Dentro de los proyectos comunitarios que se encuentran actualmente en ejecución se destacan el centro de integración comunitaria (Coliseo) por parte del Ministerio del Interior, andenes peatonales por parte de la Alcaldía municipal y el acondicionamiento y puesta en funcionamiento del puesto de salud por parte de la secretaría de salud.

Dentro de los proyectos que no se han logrado llevar a cabo se encuentra la pavimentación del callejón González, la reubicación de cinco familias que están muy cercanas al río y están vulnerables, y la limpieza y adecuación de la vía Guayabal - Crucero de Barrancas.

La comunidad manifiesta que la comunidad no participa en actividades sociales, por lo que no se realizan eventos ni fiestas.

En el corregimiento no existen otras organizaciones sociales y/o comunitarias diferentes a la JAC.

Dentro de las instituciones que hacen presencia en el territorio con programas o proyectos para la comunidad se destaca el programa las actividades deportivas y lúdicas para niños, jóvenes y adulto mayor promovidas por el INDER.

Finalmente, es de destacar que anteriormente la comunidad celebraba el día del alfarero, sin embargo desde el año 2012 no celebran esta fecha, por la falta de interés de la comunidad.

- Instancias y mecanismos de participación

Finalmente, en cuanto a los mecanismos de participación, la comunidad puede hacer uso permanente de este derecho a través de derechos de petición, conformación de veedurías, participación en instancias de decisión, comités, entre otros. La comunidad del corregimiento no participa de la construcción del Plan de Desarrollo Municipal o de los Consejos Territoriales de Planeación para la construcción del ordenamiento territorial.

Con relación a la participación en procesos electorales, en la Tabla 250 se resume la participación, motivaciones y puestos de votación.

Tabla 250. Participación en procesos electorales, corregimiento Guayabal

Unidad Territorial	¿La comunidad participa en los procesos electorales?	¿Qué motiva o desmotiva la participación en las elecciones?	¿Dónde vota la población de la unidad territorial?
Guayabal	Si	Intereses políticos	En la escuela del corregimiento

Fuente: Ficha territorial INGETEC 2021.

- Corregimiento La Pampa (UT 70)

El corregimiento La Pampa del municipio de Palmira es un corregimiento principalmente nucleado, cuya actividad económica principal son los cultivos de caña. De acuerdo con la información oficial del municipio y la información de la comunidad, no se referencian veredas o comunidades organizadas a diferencia de la JAC del corregimiento.

En la Figura 131 se puede observar la ubicación del corregimiento en relación con las obras del Proyecto.

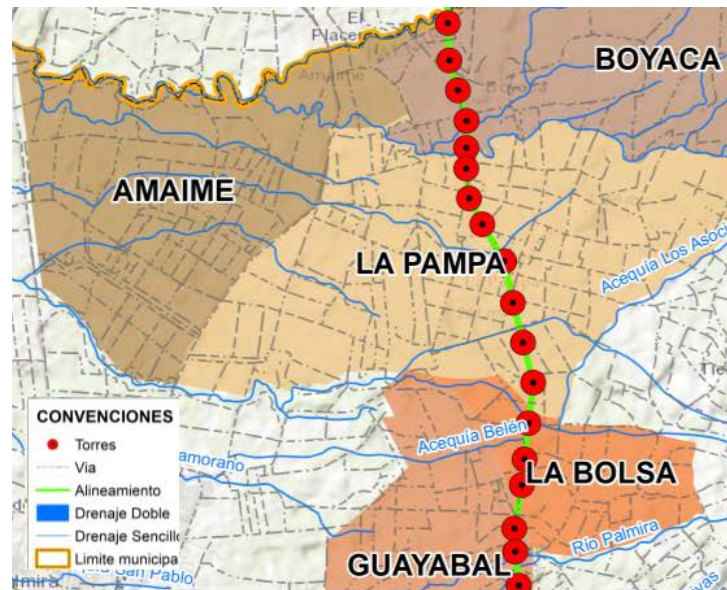


Figura 131. Corregimiento La Pampa en relación con las obras del Proyecto

- Instituciones públicas, organizaciones privadas, intervención de tipo social, participación y representatividad de organizaciones e instituciones

Desde el plano oficial y como ocurre en la mayoría de municipios en Colombia, la organización comunitaria oficial y con mayor presencia son las Juntas de Acción Comunal (JAC). El trabajo de las JAC se funda principalmente en atender o buscar los mecanismos y relaciones estratégicas para atender las problemáticas de los barrios, veredas, sectores o correjimientos, así como contribuir al mejoramiento de las condiciones materiales de vida en términos de la satisfacción de necesidades colectivas. Es la organización de base más extensa y a su vez más diversa en la medida que su existencia no responde a una unidad territorial, sino a las formas de organización comunitaria.

De acuerdo con lo manifestado en la elaboración de la ficha territorial, se desconoce la fecha de constitución de la JAC, actualmente cuenta con 78 afiliados lo que representa el 6% de la población y a las reuniones no asiste la gente, debido a la falta de interés en temas comunitarios. La comunidad se reúne dos veces al año en la caseta comunal, a las que se convoca a través de perifoneo.

El proyecto más importante para la comunidad fue la construcción de la cancha de fútbol por parte del ingenio Manuelita, ya que beneficia a toda la comunidad, y principalmente a los jóvenes.

En la Tabla 251 se registra la junta directiva de la JAC y los comités conformados para el desarrollo de las diferentes actividades que realiza la organización.

Tabla 251. Junta directiva JAC, corregimiento La Pampa

Cargo	Nombre	Comités
Presidente	Reney Cháves	Deportes Trabajo
Vicepresidente	Marino Muñoz	
Tesorero	Alfredo Mora	No están activos
Fiscal	Ángel Caicedo	
Secretario	Fabiola núñez	

Fuente: Ficha territorial INGETEC 2021.

Dentro de los proyectos comunitarios que se encuentran en gestión se destaca la gestión con la alcaldía municipal para que se construya el alcantarillado en el corregimiento. Además hay un comité pro capilla con el fin de hacer arreglos a la infraestructura.

En el corregimiento se identifica el consejo comunitario La Pampa, el cual está conformado desde el 2012 y lo integran 24 familias, el representante del consejo es el señor José Neiva quien manifiesta que el concejo está registrado ante la alcaldía municipal.

Dentro de los programas o proyectos estatales para la comunidad se destaca el programa familias en acción y de 0 a siempre que beneficia a las familias más vulnerables.

- Instancias y mecanismos de participación

Finalmente, en cuanto a los mecanismos de participación, la comunidad puede hacer uso permanente de este derecho a través de derechos de petición, conformación de veedurías, participación en instancias de decisión, comités, entre otros. La comunidad del corregimiento no participa de la construcción del Plan de Desarrollo Municipal o de los Consejos Territoriales de Planeación para la construcción del ordenamiento territorial.

Con relación a la participación en procesos electorales, en la Tabla 252 se resume la participación, motivaciones y puestos de votación.

Tabla 252. Participación en procesos electorales, corregimiento La Pampa

Unidad Territorial	¿La comunidad participa en los procesos electorales?	¿Qué motiva o desmotiva la participación en las elecciones?	¿Dónde vota la población de la unidad territorial?

La Pampa	Si	Desmotiva la compra de votos	En la escuela del corregimiento
----------	----	------------------------------	---------------------------------

Fuente: Ficha territorial INGETEC 2021.

- Corregimiento Amaime (UT 71)

El corregimiento Amaime del municipio de Palmira es un corregimiento principalmente nucleado, cuya actividad económica principal son los cultivos de caña y minería de arena en el río. De acuerdo con la información oficial del municipio y la información de la comunidad, no se referencian veredas o comunidades organizadas a diferencia de la JAC del corregimiento.

En la Figura 132 se puede observar la ubicación del corregimiento en relación con las obras del Proyecto.

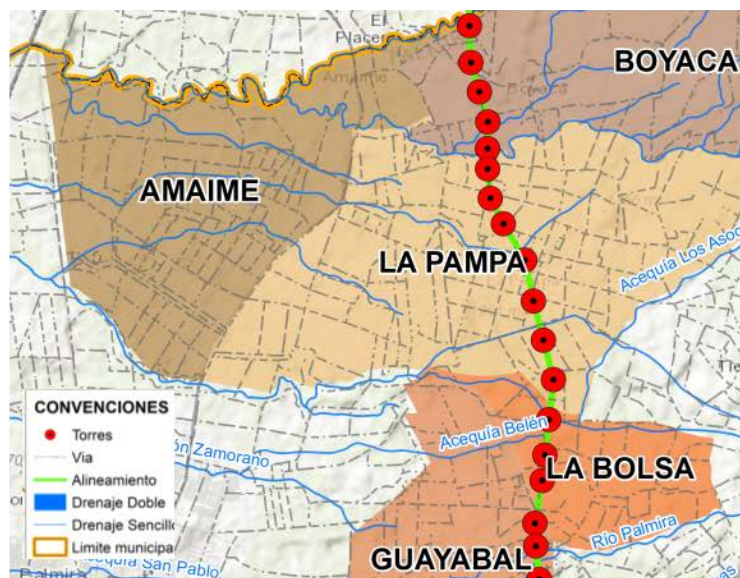


Figura 132. Corregimiento Amaime en relación con las obras del Proyecto

- Instituciones públicas, organizaciones privadas, intervención de tipo social, participación y representatividad de organizaciones e instituciones

Desde el plano oficial y como ocurre en la mayoría de municipios en Colombia, la organización comunitaria oficial y con mayor presencia son las Juntas de Acción Comunal (JAC). El trabajo de las JAC se funda principalmente en atender o buscar los mecanismos y relaciones estratégicas para atender las problemáticas de los barrios, veredas, sectores o corregimientos, así como contribuir al mejoramiento de las condiciones materiales de vida en términos de la satisfacción de necesidades colectivas. Es la organización de base más extensa y a su vez más diversa en la medida que su existencia no responde a una unidad territorial, sino a las formas de organización comunitaria.

De acuerdo con lo manifestado en la elaboración de la ficha territorial, la JAC se constituyó hace aproximadamente 20 años, se desconoce cuántos miembros tiene actualmente. La comunidad se reúne esporádicamente en el salón comunal.

Los programas más representativos que se han llevado a cabo son brigadas de salud organizadas por la secretaría de salud, en las cuales se hacían campañas de odontología, vacunaciones entre otros.

En la Tabla 253 se registra la junta directiva de la JAC y los comités conformados para el desarrollo de las diferentes actividades que realiza la organización.

Tabla 253. Junta directiva JAC, corregimiento Amaime

Cargo	Nombre	Comités
Presidente	Caludia Arias	Recreación y deporte Convivencia y salud Cultura
Vicepresidente	José Luis	
Tesorero	Ángela Marcela Fernández	
Fiscal	Aldemar	
Secretario	Mayra Alejandra Montaña	

Fuente: Ficha territorial INGETEC 2021.

La JAC no adelanta programas o proyecto, adicionalmente en el corregimiento no hay presencia institucional ni oportunidades laborales por lo que la comunidad se está desplazando a otros municipios o incluso a Bogotá en búsqueda de mejores oportunidades

En el corregimiento no existen otras organizaciones sociales y/o comunitarias diferentes a la JAC.

- Instancias y mecanismos de participación

Finalmente, en cuanto a los mecanismos de participación, la comunidad puede hacer uso permanente de este derecho a través de derechos de petición, conformación de veedurías, participación en instancias de decisión, comités, entre otros. La comunidad del corregimiento no participa de la construcción del Plan de Desarrollo Municipal o de los Consejos Territoriales de Planeación para la construcción del ordenamiento territorial.

Con relación a la participación en procesos electorales, en la Tabla 254 se resume la participación, motivaciones y puestos de votación.

Tabla 254. Participación en procesos electorales, corregimiento Amaime

Unidad Territorial	¿La comunidad participa en los procesos electorales?	¿Qué motiva o desmotiva la participación en las elecciones?	¿Dónde vota la población de la unidad territorial?
Amaime	Si	Desmotiva la corrupción de los políticos y la falta de compromiso	Escuela del corregimiento

Fuente: Ficha territorial INGETEC 2021.

5.3.7.2.2.17. Unidades territoriales en el municipio de Cali

- Vereda El Estero (UT 72)

La vereda El Estero del municipio de Cali es principalmente nucleada, cuya actividad económica principal es la agricultura. De acuerdo con la información oficial del municipio y la información de la comunidad, no se referencian comunidades organizadas a diferencia de la JAC de la vereda.

En la Figura 133 se puede observar la ubicación de la vereda en relación con las obras del Proyecto.



Figura 133. Vereda El Estero en relación con las obras del Proyecto

- Instituciones públicas, organizaciones privadas, intervención de tipo social, participación y representatividad de organizaciones e instituciones

Desde el plano oficial y como ocurre en la mayoría de municipios en Colombia, la organización comunitaria oficial y con mayor presencia son las Juntas de Acción Comunal (JAC). El trabajo de las JAC se funda principalmente en atender o buscar los mecanismos y relaciones estratégicas para atender las problemáticas de los barrios, veredas, sectores o corregimientos, así como contribuir al mejoramiento de las condiciones materiales de vida en términos de la satisfacción de necesidades colectivas. Es la organización de base más extensa y a su vez más diversa en la medida que su existencia no responde a una unidad territorial, sino a las formas de organización comunitaria.

De acuerdo con lo manifestado en la elaboración de la ficha territorial, la JAC se constituyó hace aproximadamente 54 años, actualmente cuenta con 400 afiliado, lo que representa una alta participación (89%), teniendo en cuenta que la población total es de 450 personas, sin embargo participan en la s reuniones aproximadamente 30 personas. La comunidad se reúne esporádicamente en la capilla o en el parque, a estas reuniones se convoca a través del voz a voz o carteleras.

Los proyectos que han sido más representativos para la comunidad son la construcción de la escuela, la carretera y la energización.

En la Tabla 255 se registra la junta directiva de la JAC y los comités conformados para el desarrollo de las diferentes actividades que realiza la organización.

Tabla 255. Junta directiva JAC, vereda El Estero

Cargo	Nombre	Comités
Presidente	John Jairo Tameo	Deporte Conciliación Salud Adulto mayor
Vicepresidente	Cielo Marmolejo	
Tesorero	Dora Bedoya	
Fiscal	Henry López	
Secretario	Leonor Caicedo	

Fuente: Ficha territorial INGETEC 2020.

Actualmente se encuentra en ejecución un proyecto de aula virtual por parte de la Alcaldía municipal y se adelantan los programas de primera infancia y sistemas de bioseguridad.

En el último año se ejecutaron dos obras importantes para la comunidad por parte de la secretaría de educación, las cuales fueron la reposición de las baterías sanitarias de la escuela y la ampliación de la cancha la cual se encuentra ubicada igualmente en la escuela.

Adicionalmente, la comunidad se encuentra gestionando ante la Alcaldía municipal la adecuación de los puentes sur y Navarro, la pavimentación de la vía principal y mejoramiento del sistema de acueducto.

Las actividades que cuentan con la mayor participación de la comunidad son aquellas organizadas por la JAC o por la comunidad en general, tales como campeonatos de fútbol, eventos religiosos y manifestaciones.

En la vereda existen dos organizaciones sociales y/o comunitarias diferentes a la JAC: AUSA A El Estero la cual es la asociación del acueducto veredal, la cual tiene 17 años funcionando y cuenta con 132 miembros, cuyo representante legal es la señora cielo Marmolejo; la otra es la asociación de campesinos, la cual tiene tres años de funcionamiento y 30 integrantes, su representante legal es la señora Margoth Mayorga.

Adicionalmente, en la vereda hacen presencia instituciones estatales a través de programas como adulto mayor, jóvenes en acción, familias en acción, primera infancia y bono solidario, los cuales buscan apoyos para la población más vulnerable.

Finalmente las principales acciones colectivas que se han llevado a cabo en la vereda fueron las manifestaciones de mayo y agosto del 2019; la primera con el fin de lograr el mantenimiento de la vía y la segunda organizada para lograr el mantenimiento del puente Navarro, sin embargo no tuvo éxito.

- Instancias y mecanismos de participación

Finalmente, en cuanto a los mecanismos de participación, la comunidad puede hacer uso permanente de este derecho a través de derechos de petición, conformación de veedurías, participación en instancias de decisión, comités, entre otros. La comunidad del corregimiento no participa de la construcción del Plan de Desarrollo Municipal o de los Consejos Territoriales de Planeación para la construcción del ordenamiento territorial.

Con relación a la participación en procesos electorales, en la Tabla 256 se resume la participación, motivaciones y puestos de votación.

Tabla 256. Participación en procesos electorales, vereda El Estero

Unidad Territorial	¿La comunidad participa en los procesos electorales?	¿Qué motiva o desmotiva la participación en las elecciones?	¿Dónde vota la población de la unidad territorial?
El Estero	Si	Motiva el beneficio comunitario Desmotiva el incumplimiento de compromisos	En el corregimiento Navarro

Fuente: Ficha territorial INGETEC 2020.

- Vereda Zona de Reserva Agrícola (UT 73)

La Zona de Reserva agrícola son las veredas No. 5198 del Corregimiento Navarro y la Vereda No. 5289 del Corregimiento El Hormiguero. Posteriormente es ajustado mediante la determinación administrativa y de ordenamiento territorial que la autoridad local de la ciudad de Santiago de Cali busca establecer en la llanura aluvial del río Cauca con el Acuerdo 0433 de 2017.

Este trabajo establece que la ciudad tiene límites para el crecimiento, de manera que no puede seguir creciendo indiscriminadamente y por eso lo que otrora era la vereda Valle de Lili y el Corregimiento El Hormiguero, se reconfiguran en lo que es la estructura urbana,

expansión y rural, determinando una zona de consolidación, una zona de expansión y el área de amortiguamiento que se define como un límite a la expansión buscando preservar y garantizar su vocación agrícola y de paso indicando la zona rural del municipio de Santiago de Cali.

En resumen el acuerdo indicado establece la siguiente disposición territorial.

- Unidad de Planificación 12 - Valle de Lili (o zona de consolidación urbana) y que cubija las actuales comunas 17 y 19.
- Zona de Transición y adecuación ecológica
- Hacia el oriente en donde antes daba inicio al Corregimiento del Hormiguero, tendrá una primera franja que se denomina Unidad de Planificación Urbana 15 o de Expansión Urbana y se segrega del corregimiento El Hormiguero, Esta área busca proteger elementos de la Estructura Ecológica principal del municipio y proveer espacios públicos mayores a 2 ha y áreas para construcción.
- Inmediatamente al oriente viene la Unidad de Planeación Rural 5. Cuenca del río Cauca, que a su vez planifica la intervención en el área que queda del corregimiento El Hormiguero y en el Área del Corregimiento Navarro. precisamente donde se localiza al oriente la vereda vecina de El Estero. De manera que la Vereda Zona de Reserva Agrícola es la unidad territorial de interés, pues en ella, destinación para continuar con la actividad agrícola, corresponde también al área en donde se localiza la Subestación de Alférez Real II, bahía en donde se conecta la línea UPME 04-2014 REFUERZO SUROCCIDENTAL A 500 KV-PROYECTO LA VIRGINIA – ALFÉREZ.

En la Figura 134 se presenta la situación de ordenamiento hasta el año 2017 en donde la Subestación de conexión Alférez Real se localiza en la parte alta. El corregimiento limita al occidente con las comunas 17 y 22 y el Corregimiento de Pance.

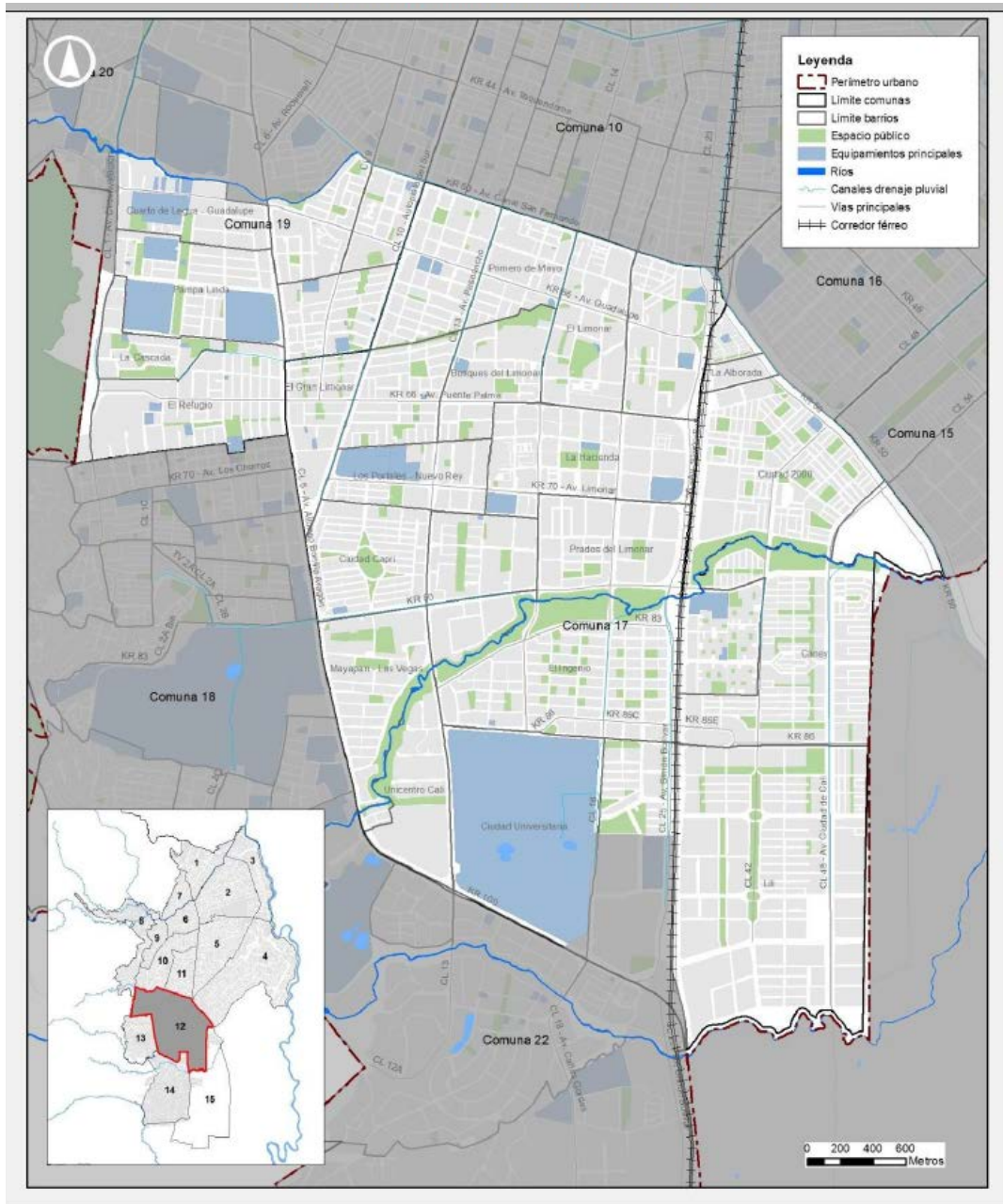


Figura 135. Localización UPU 12 Valle de Lili
Fuente Departamento Administrativo de Planeación Municipal Cali

Al oriente de la UPU 12 se localiza la UPU 15 que se crea y reglamenta con el Acuerdo 0433 de 2017 indicando sus límites y condiciones; en conclusión segrega una parte del corregimiento El Hormiguero para destinarla a área de expansión urbana incluyendo hasta donde se localizaba la antigua sede del Centro Deportivo Comfenalco en límites con la Hacienda Jauja. Ver Figura 136.

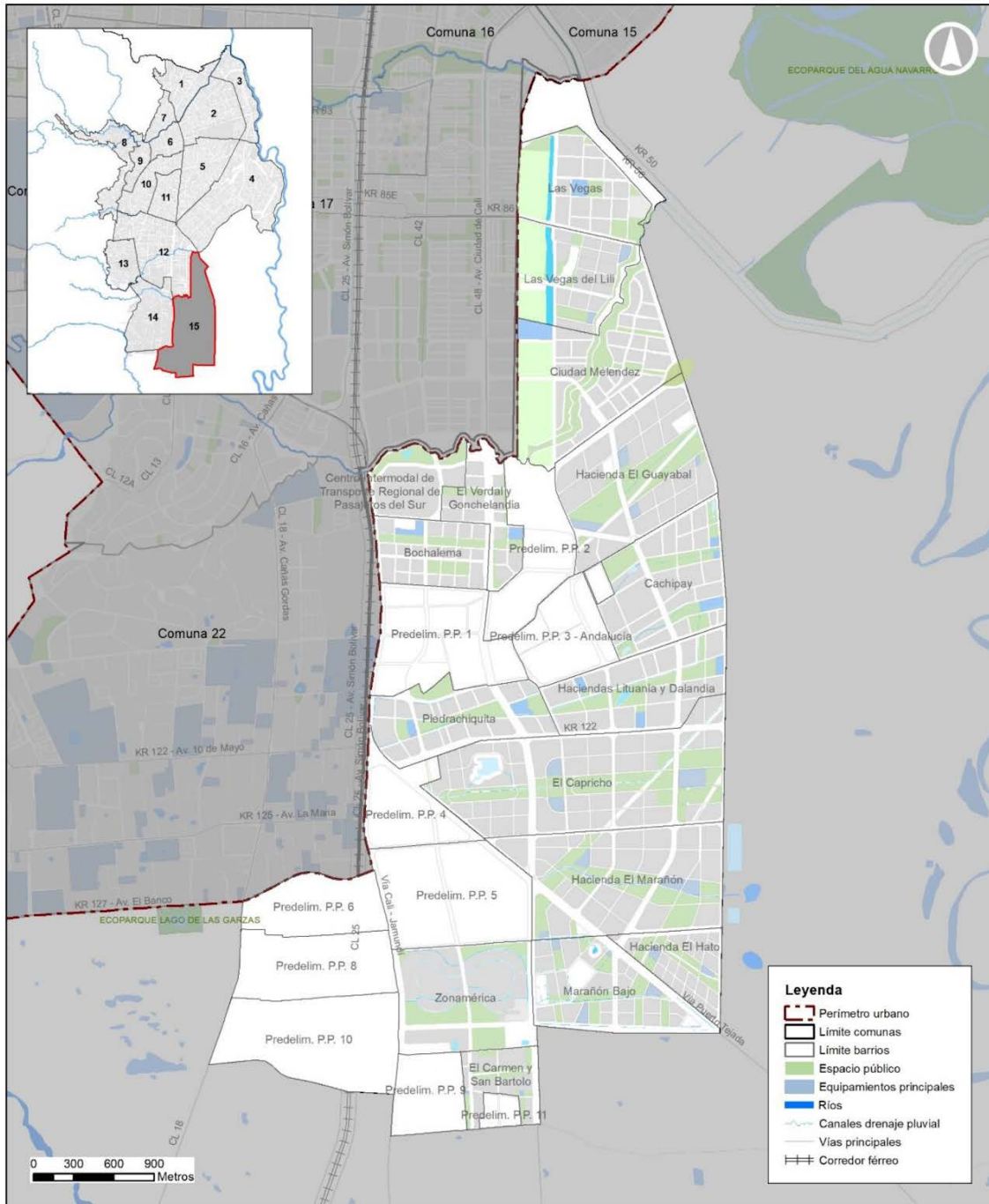


Figura 136. Localización de la Unidad de Expansión Urbana o UPU 15
Fuente Departamento Administrativo de Planeación Municipal Cali

De manera que el área que queda del corregimiento El Hormiguero, a su vez dentro del proceso de planificación y ordenamiento territorial es integrado dentro de la Unidad de Planificación Rural 5 Cuenca del Río Cauca, con el corregimiento Navarro, y el área resultante se divide como se presenta en la Figura 137

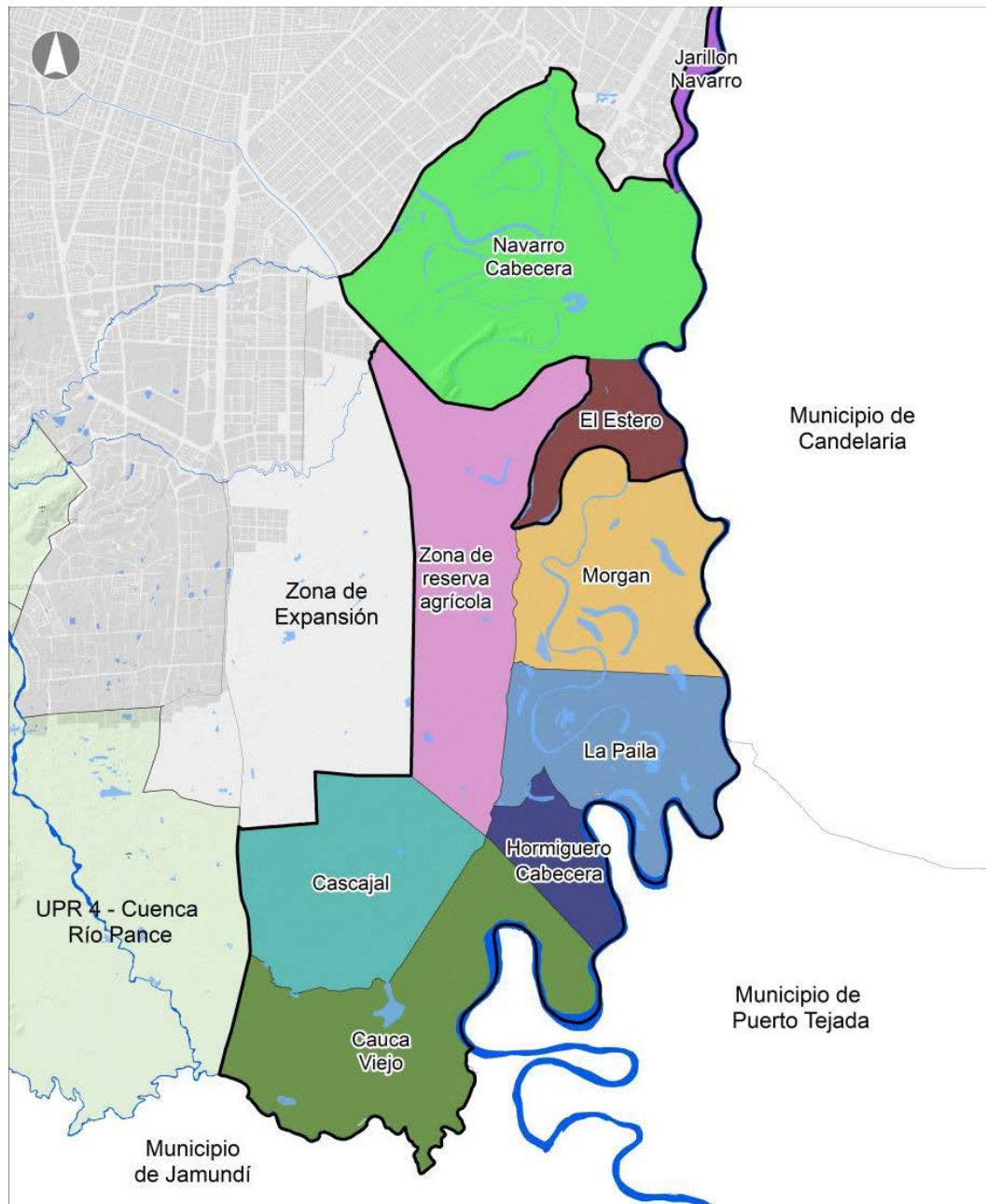


Figura 137. Localización Unidad de Planificación Rural 5 Cuenca del río Cauca y en ella la Zona de Reserva Agrícola
Fuente Departamento Administrativo de Planeación Municipal Cali

La conformación de la UPR 5 es la siguiente, Ver Tabla 257

Tabla 257. Conformación UPR 5 Cuenca del río Cauca

Corregimiento	Vereda
El Hormiguero	Cabecera
	Morgan
	Cascajal
	Cauca Viejo
	LaPaila
	Zona de reserva agrícola

Fuente Departamento Administrativo de Planeación Municipal Cali, 2018

En la Figura 138 se puede observar la ubicación de la vereda Zona de Reserva Agrícola en relación con las obras del Proyecto.

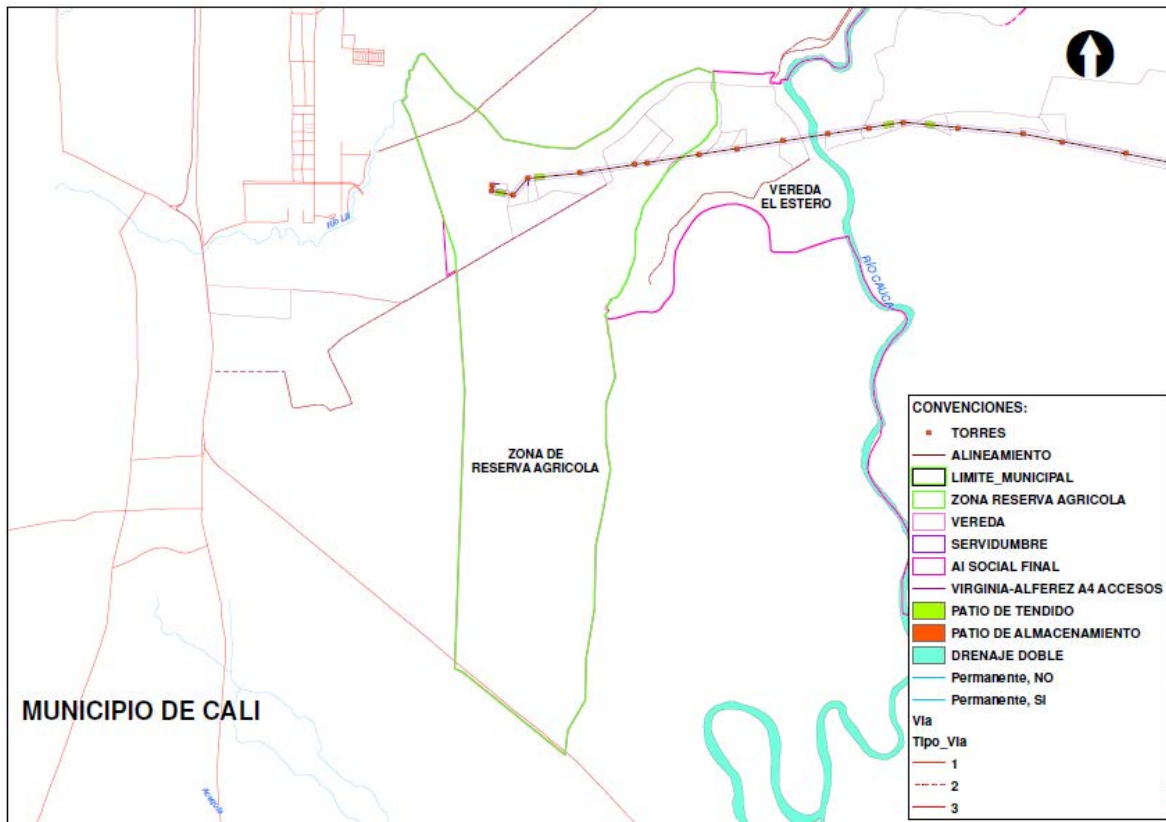


Figura 138. Vereda Zona de Reserva Agrícola en relación con las obras del Proyecto
Fuente INGETEC 2020

- Instituciones públicas, organizaciones privadas, intervención de tipo social, participación y representatividad de organizaciones e instituciones

En la vereda no hay Junta de Acción Comunal (JAC). La disposición de la población, en un número que no pasa de 10 personas, que habita la vereda Zona de Reserva Agrícola es dispersa, y la mayoría de los que están en alguno de los predios corresponden a administradores y trabajadores de los mismos. La vereda tiene varios lotes de uso institucional como el Colegio y Centro de las Artes “Juvenalia” en el km 3 y El Colegio Encuentros, así como la presencia del Club Cañasgordas. Colegio Inglés de los Andes (km 4); el restaurante Rincón de la Esperanza y la Casa de Oración Manantial de Vida.

No se identifican intervenciones de tipo social y presencia institucional de la alcaldía, únicamente con respecto al sector educativo (instituciones allí presentes) y por la presencia de la hacienda Jauja patrimonio cultural.

- Instancias y mecanismos de participación

Finalmente, en cuanto a los mecanismos de participación, la comunidad puede hacer uso permanente de este derecho a través de derechos de petición, conformación de veedurías, participación en instancias de decisión, comités, entre otros. La comunidad educativa es la más activa en esta vereda con respecto al relacionamiento desarrollado por Grupo Energía Bogotá en el marco de la subestación Alférez, instituciones educativas ubicadas en el denominado callejón Jauja. Las instituciones educativas tiene la comunicación mediante Whatsapp para tratar problemas comunes que se presentan en el entorno