

SISTEMA DE COORDENADAS

Proyección: Transverse_Mercator
 Datum: Magna Sirgas
 Origen de la zona: Unico
 Coordenadas Geográficas: 4° 35' 46.3215"
 -74° 04' 39.0285"
 Coordenadas planas: 2'000.000 metros Norte
 5'000.000 metros Este

CONVENCIONES TEMÁTICAS

Puntos monitoreo suelo

CONVENCIONES CARTOGRÁFICAS

Hidrografía

- Jagüey P
- Drenaje Sencillo
- Drenaje Doble
- Laguna
- Jagüey

Infraestructura

- Construcciones
- Torre Energía Eléctrica
- Red Alta Tensión
- Puente

Relieve

- Intermedia
- Indice

Administrativo

- Límite Veredal
- Límite Municipal

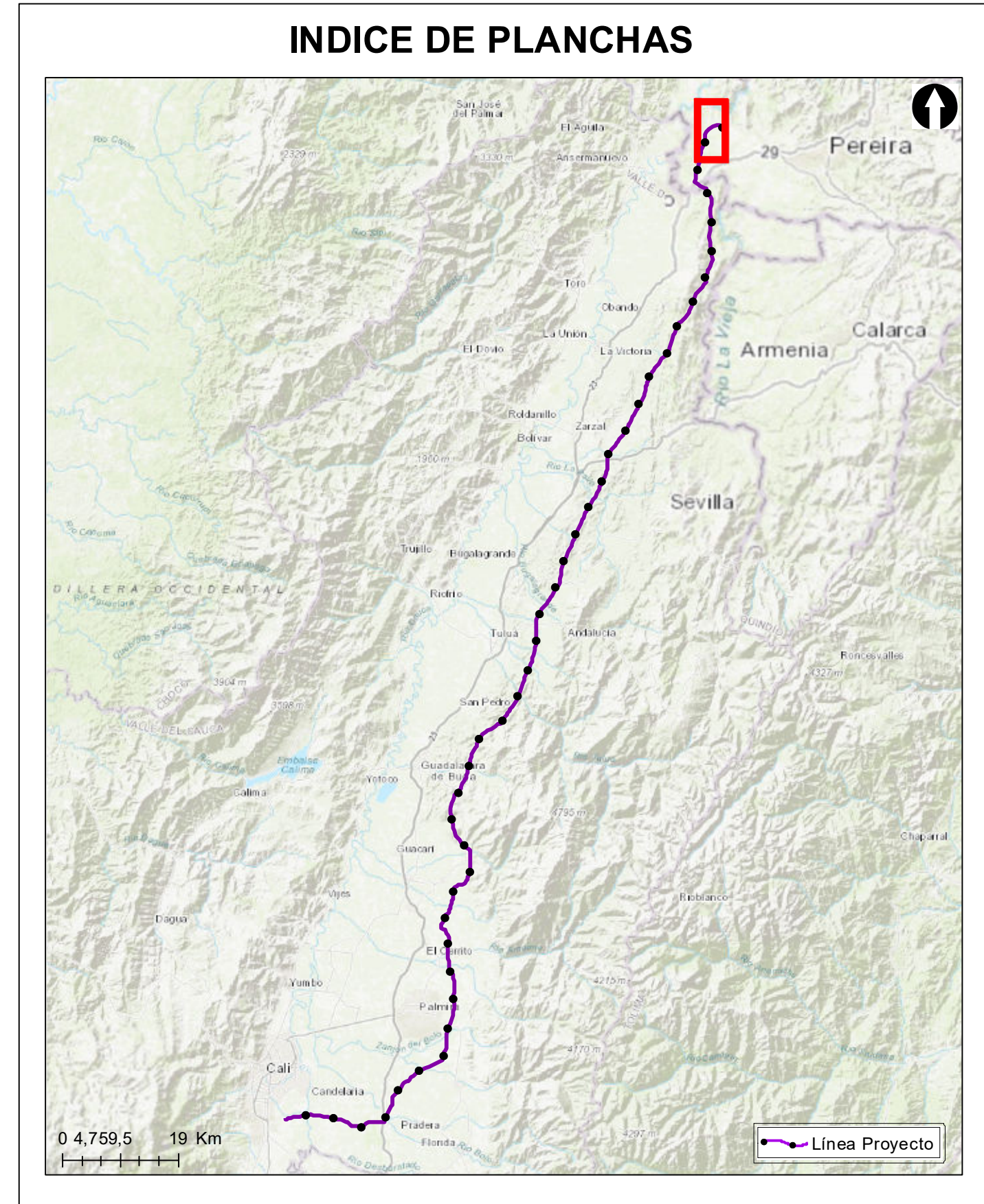
Vías

- Camino, Sendero
- Vía Tipo 1
- Vía Tipo 2
- Vía Tipo 3
- Vía Tipo 4
- Vía Tipo 5
- Vía Tipo 6

Proyecto

- Torre
- Portico
- Línea Proyecto
- Patio de almacenamiento
- Plazas de tendido
- Servidumbre
- Área de Influencia

NOTA: Base cartográfica IGAC escala 1:25.000
 Planchas: 2801A, 261VA, 2801C, 2801B, 2801H, 2801D, 300IC, 2611A, 2611C, 2611V, 300IB, 300IC, 300ID, 2801D, 2241IC, 2431A, 2421ID, 2431C, 2421VB, 2421VD, 2611B, 2241C, 2241HA



Grupo Energía Bogotá **INGETEC**
 INGENIERIA & DISEÑO

ESTUDIO DE IMPACTO AMBIENTAL PARA EL TRAMO 2 LA VIRGINIA - ALFÉREZ DEL PROYECTO UPME 04-2014 REFUERZO SUROCCIDENTAL 500 kV

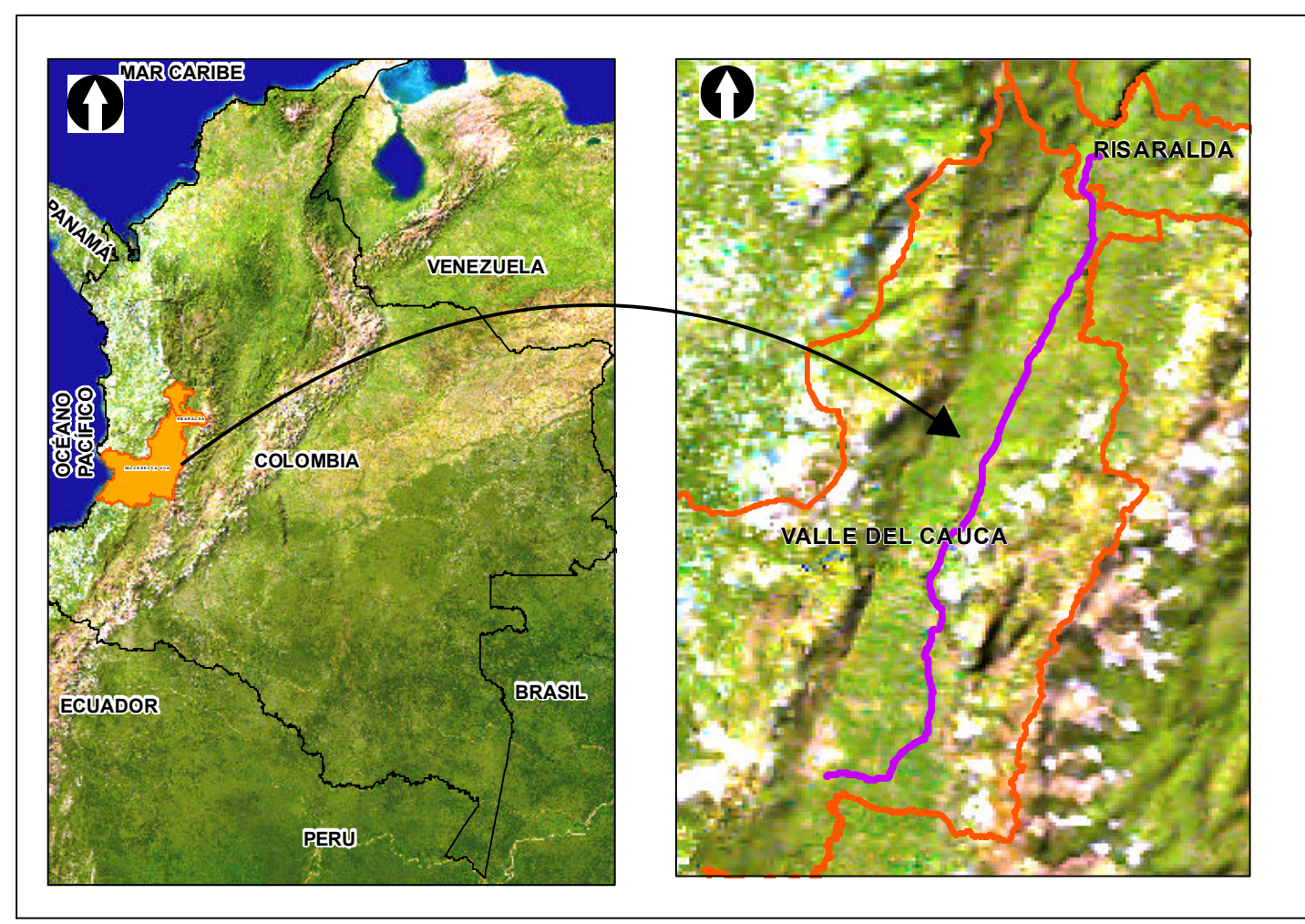
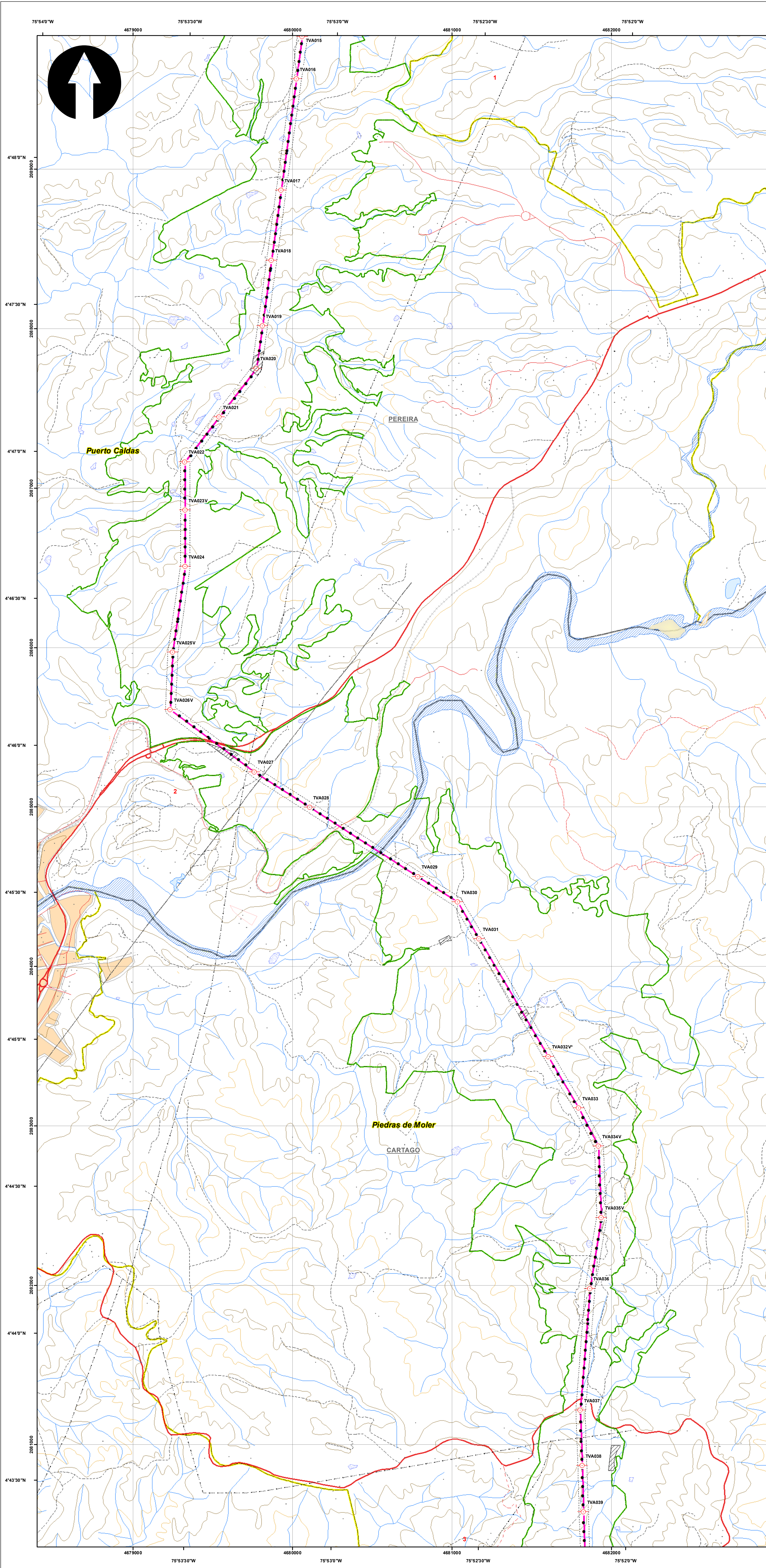
Suelos - Puntos de Monitoreo y Seguimiento

ESCALA GRÁFICA

Elaboró: J. Romero	Revisó: A. Saenz	Dibujó: C. Olaya
Escala Presentación: 1:10.000 Escala Trabajo: 1:25.000	Fecha: 31/05/2022	Mapa: 1 / 28
Archivo: 0451701-PG-L-MONT-00-004.MXD	Rev: 0	

PLANO N°: 0451701-PG-L-MONT-00-004

REV	FECHA (DD-MM-AAAA)	MODIFICACIÓN	DISEÑADOR	REVISOR DEPARTAMENTO	APROBACIÓN DIVISIÓN	APROBACIÓN PROYECTO
0						
1						
2						
3						



SISTEMA DE COORDENADAS

Proyección: Transverse_Mercator
 Datum: Magna Sirgas
 Origen de la zona: Único
 Coordenadas Geográficas: 4° 35' 46.3215"
 -74° 04' 39.0285"
 Coordenadas planas: 2'000.000 metros Norte
 5'000.000 metros Este

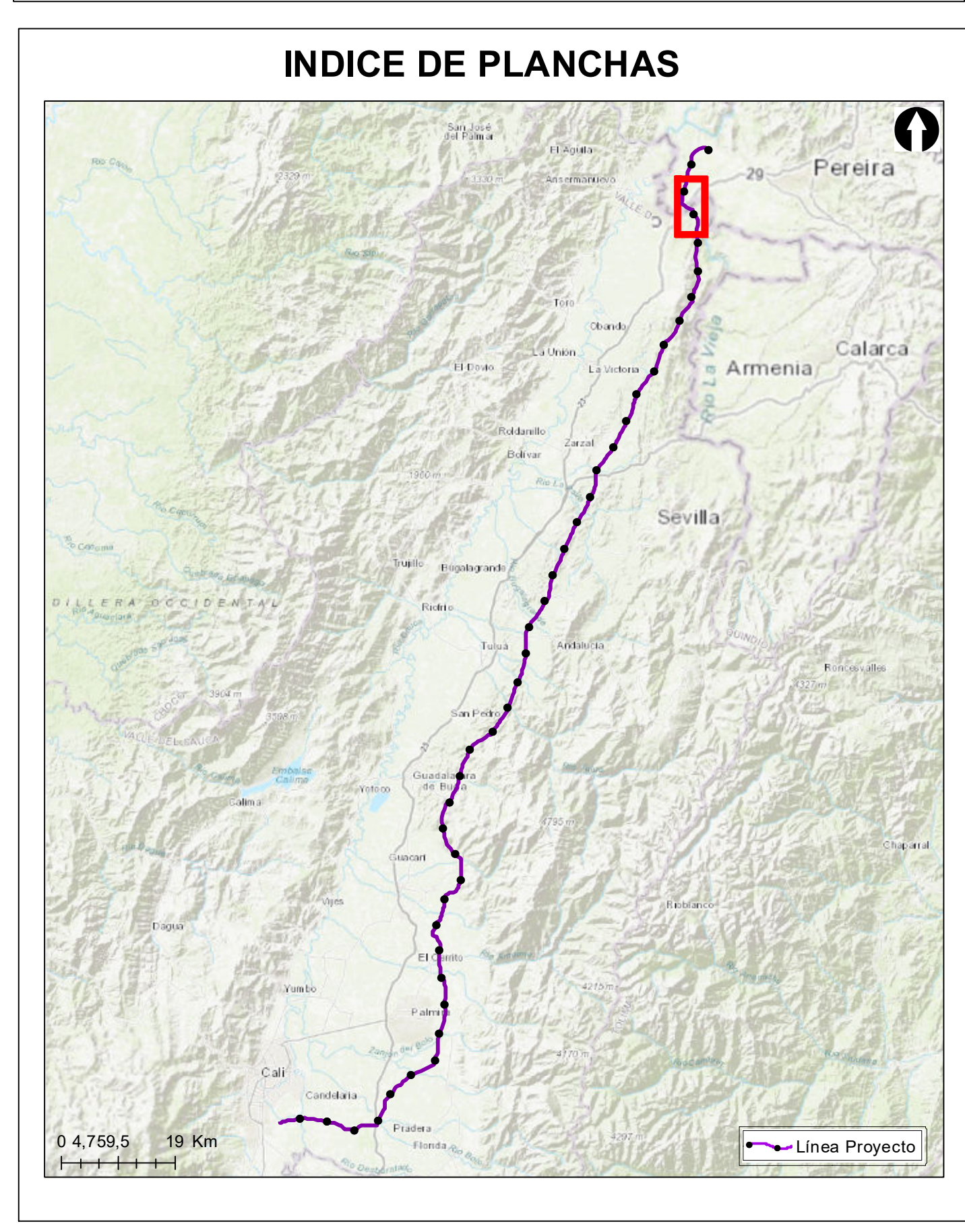
CONVENCIONES TEMÁTICAS

Puntos monitoreo suelo

CONVENCIONES CARTOGRÁFICAS

<p>Hidrografía</p> <ul style="list-style-type: none"> • Jagüey P — Drenaje Sencillo — Drenaje Doble — Laguna — Jagüey <p>Infraestructura</p> <ul style="list-style-type: none"> ◆ Construcciones ⊙ Torre Energía Eléctrica — Red Alta Tensión — Puentes <p>Relieve</p> <ul style="list-style-type: none"> — Intermedia — Índice <p>Administrativo</p> <ul style="list-style-type: none"> — Límite Veredal — Límite Municipal 	<p>Vías</p> <ul style="list-style-type: none"> — Camino, Sendero — Vía Tipo 1 — Vía Tipo 2 — Vía Tipo 3 — Vía Tipo 4 — Vía Tipo 5 — Vía Tipo 6 <p>Proyecto</p> <ul style="list-style-type: none"> ○ Torre □ Portico — Línea Proyecto — Pato de almacenamiento — Plazas de tendido — Servidumbre — Área de Influencia
---	--

NOTA: Base cartográfica IGAC escala 1:25.000
 Planchas: 2801A, 261VA, 280IC, 280IB, 280IIB, 280IID, 300IC, 261IA, 261IC, 261IV, 300IB, 300IC, 300ID, 280ID, 224IIC, 243IA, 242IID, 243IC, 242IVB, 242IVD, 261IIB, 224IC, 224IIB



Grupo Energía Bogotá **INGETEC**
 INGENIERIA & DISEÑO

ESTUDIO DE IMPACTO AMBIENTAL PARA EL TRAMO 2 LA VIRGINIA - ALFÉREZ DEL PROYECTO UPME 04-2014 REFUERZO SUROCCIDENTAL 500 kV

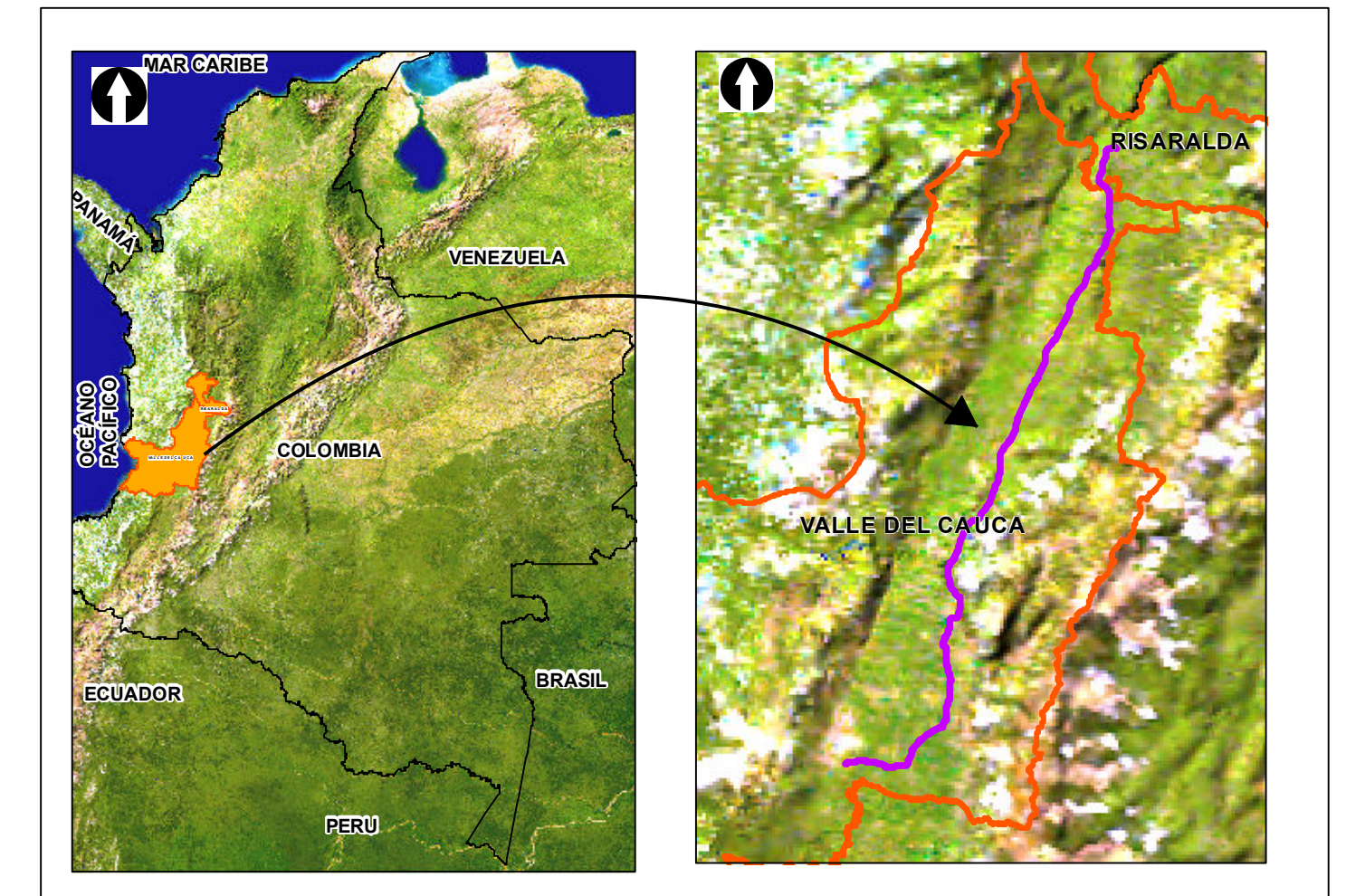
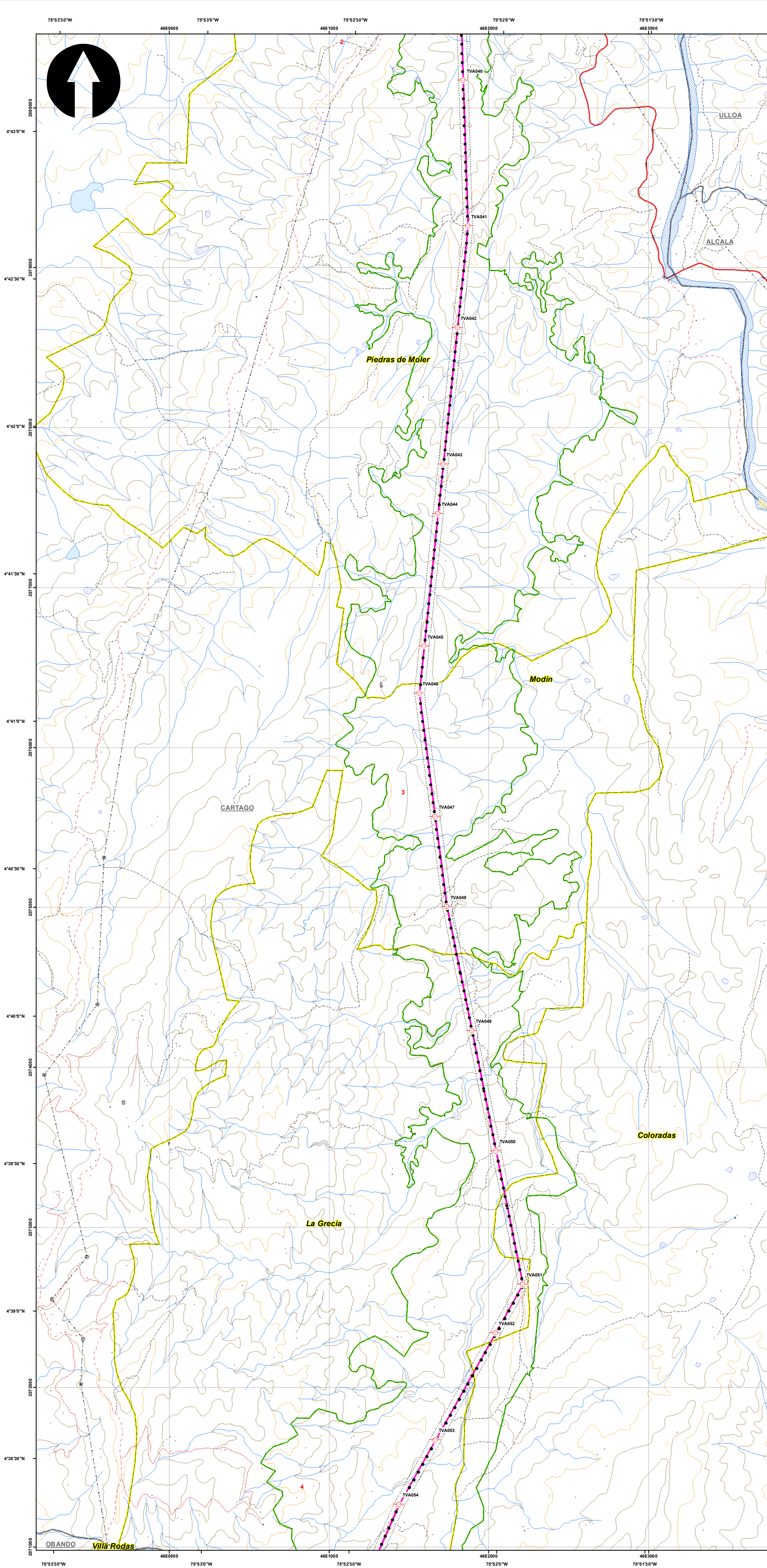
Suelos - Puntos de Monitoreo y Seguimiento

ESCALA GRÁFICA
 0 165 330 660 990 1.320 1.650 M

Elaboró: J. Romero	Revisó: A. Saenz	Dibujó: C. Olaya
Escala Presentación: 1:10.000 Escala Trabajo: 1:25.000	Fecha: 31/05/2022	Mapa: 2 / 28
Archivo: 0451701-PG-L-MONT-00-004.MXD	Rev: 0	

PLANO N°: 0451701-PG-L-MONT-00-004

REV	FECHA (DD-MM-AAAA)	MODIFICACIÓN	DISEÑADOR	REVISOR DEPARTAMENTO	APROBACIÓN DIVISIÓN	APROBACIÓN PROYECTO
0						
1						
2						
3						



SISTEMA DE COORDENADAS

Proyección: Transverse_Mercator
 Datum: Magna Sirgas
 Origen de la zona: Unico
 Coordenadas Geográficas: 4° 35' 46.3215"
 -74° 04' 39.0285"
 Coordenadas planas: 2'000.000 metros Norte
 5'000.000 metros Este

CONVENCIONES TEMÁTICAS

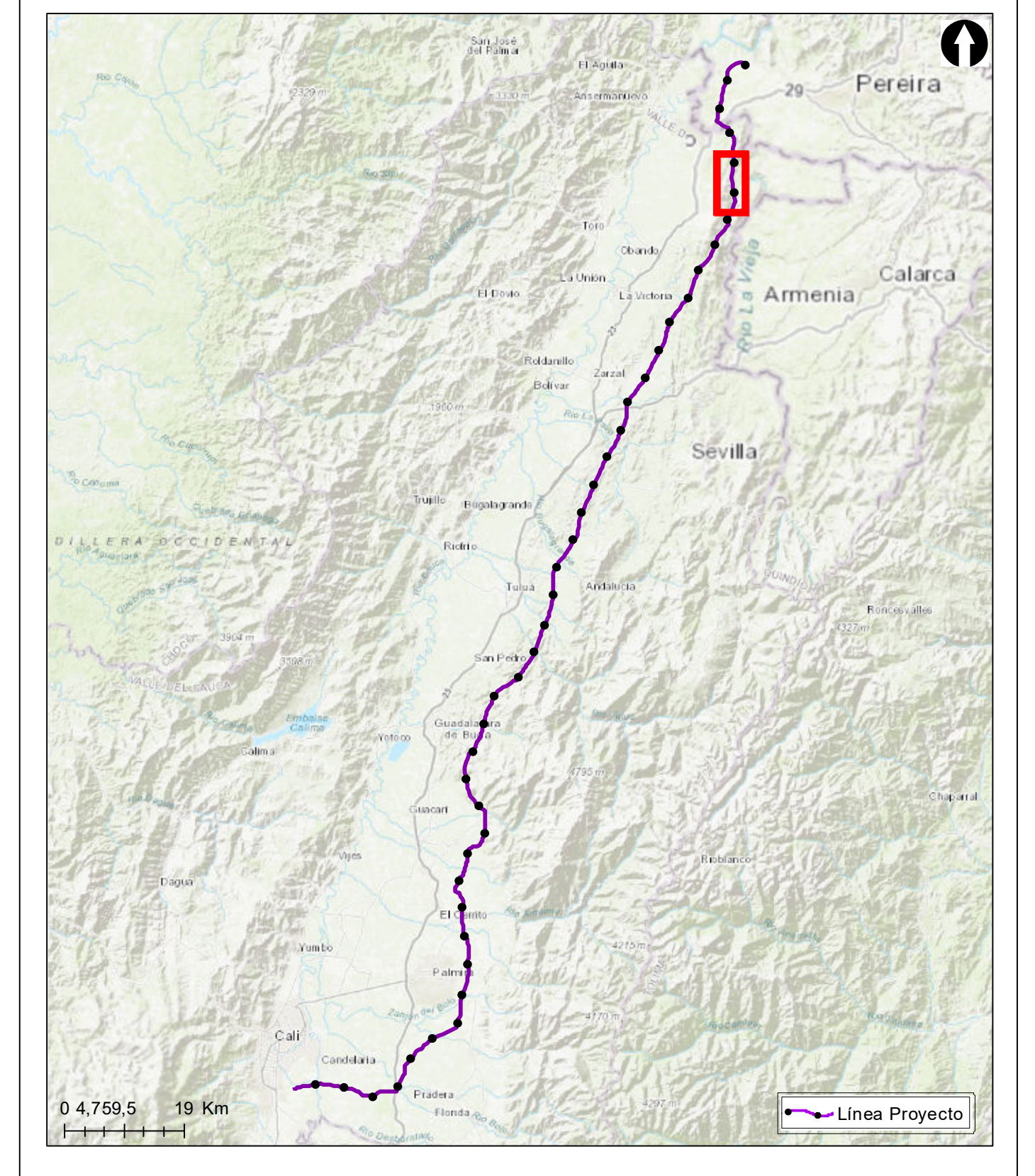
Puntos monitoreo suelo

CONVENCIONES CARTOGRÁFICAS

- | | |
|--|---|
| Hidrografía
<ul style="list-style-type: none"> • Jagüey P — Drenaje Sencillo — Drenaje Doble — Laguna — Jagüey | Vías
<ul style="list-style-type: none"> — Camino, Sendero — Via Tipo 1 — Via Tipo 2 — Via Tipo 3 — Via Tipo 4 — Via Tipo 5 — Via Tipo 6 |
| Infraestructura
<ul style="list-style-type: none"> ◆ Construcciones ⊙ Torre Energía Eléctrica — Red Alta Tensión — Puentes | Proyecto
<ul style="list-style-type: none"> — Torre — Portico — Línea Proyecto — Pato de almacenamiento — Plazas de tendido — Servidumbre — Área de Influencia |
| Relieve
<ul style="list-style-type: none"> — Intermedia — Índice | |
| Administrativo
<ul style="list-style-type: none"> — Limite Veredal — Limite Municipal | |

NOTA: Base cartográfica IGAC escala 1:25.000
 Planchas: 2801A, 261VA, 2801C, 2801B, 2801H, 2801D, 300C, 2611A, 2611C, 2611V, 300IB, 300IC, 300ID, 2801D, 2241IC, 2431A, 2421ID, 2431C, 2421VB, 2421VD, 2611B, 2241C, 2241IA

INDICE DE PLANCHAS






ESTUDIO DE IMPACTO AMBIENTAL PARA EL TRAMO 2 LA VIRGINIA - ALFÉREZ DEL PROYECTO UPME 04-2014 REFUERZO SUROCCIDENTAL 500 kV

Suelos - Puntos de Monitoreo y Seguimiento

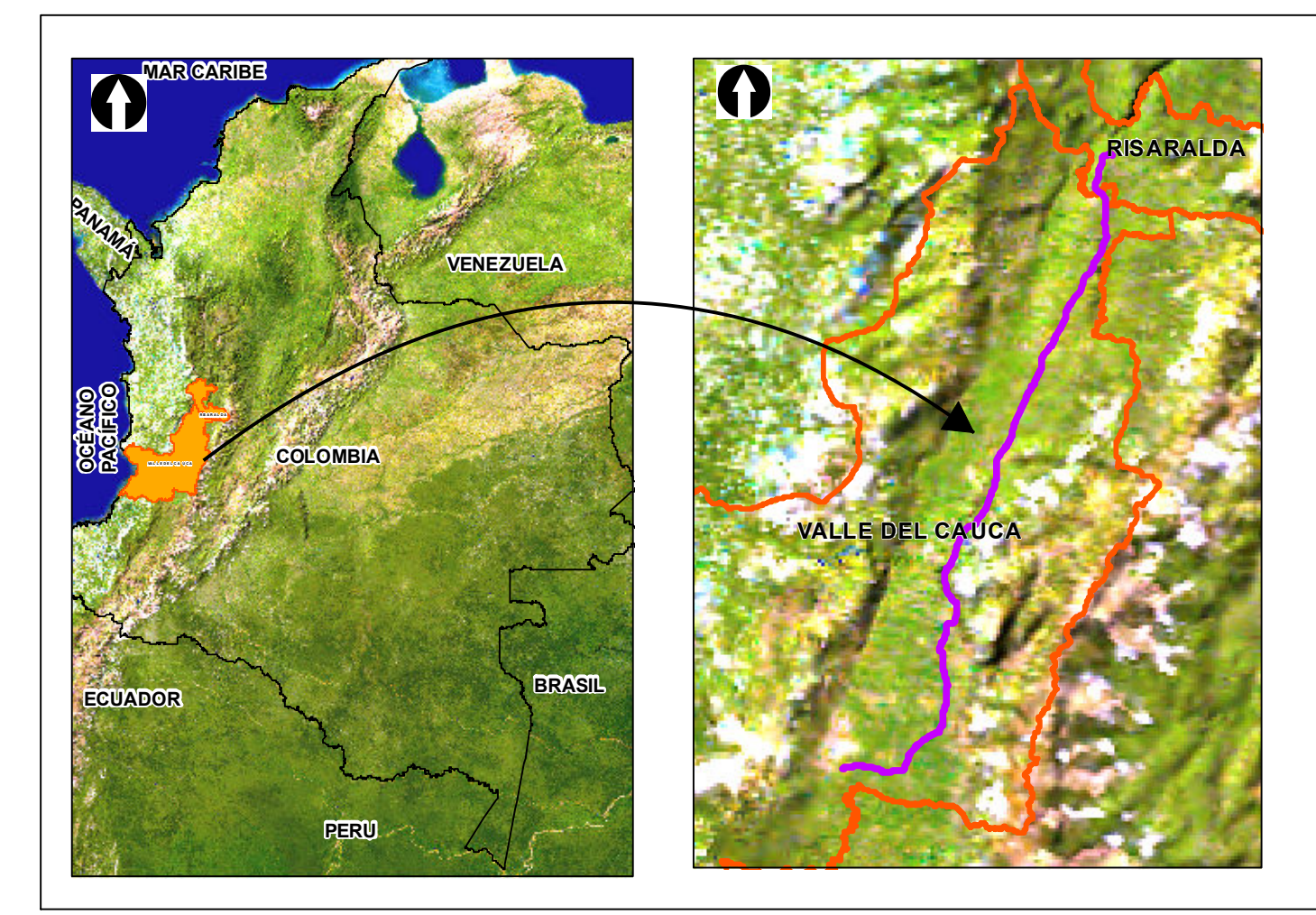
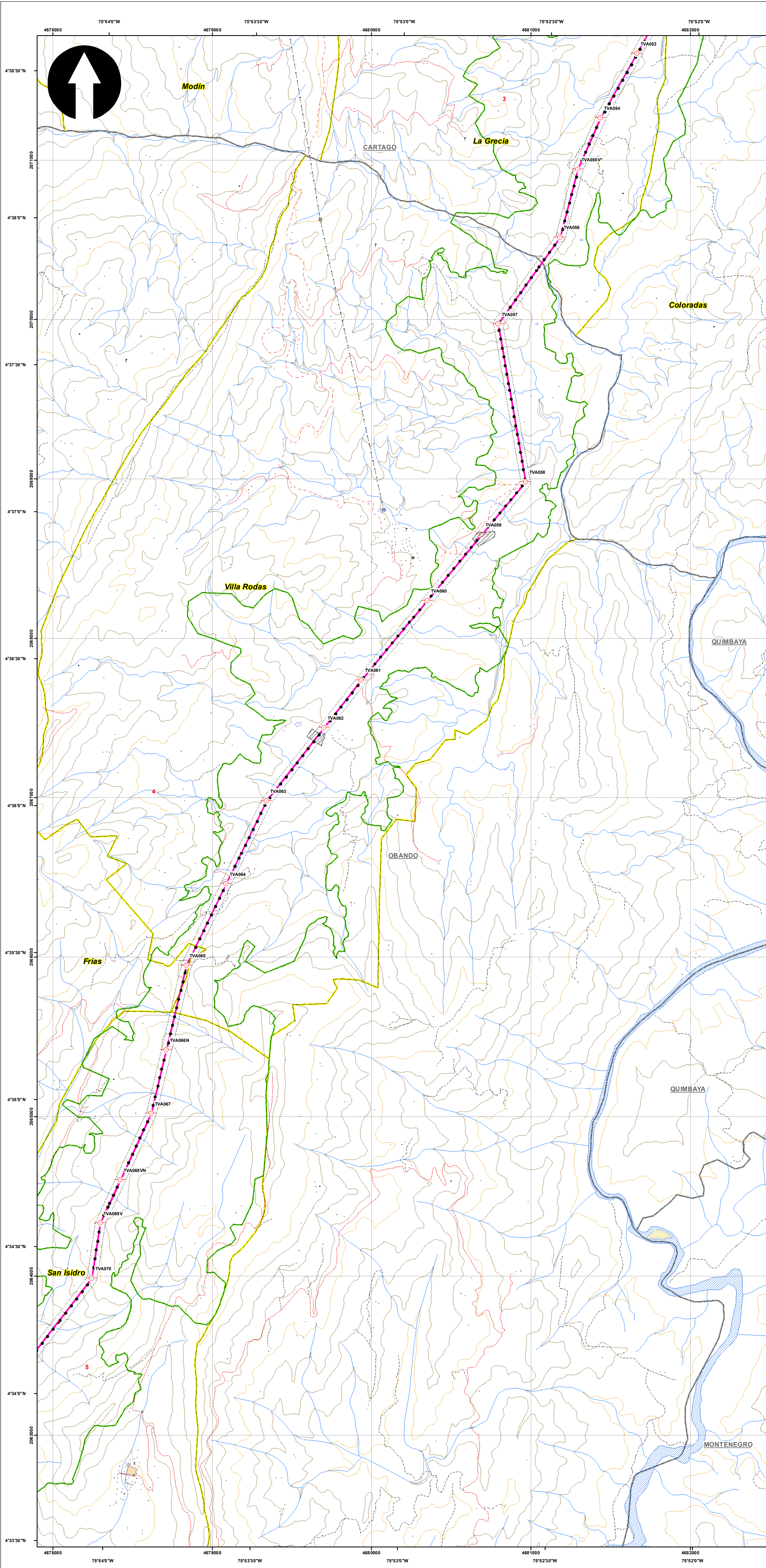
ESCALA GRÁFICA



Elaboró: J. Romero	Revisó: A. Saenz	Dibujó: C. Olaya
Escala Presentación: 1:10.000 Escala Trabajo: 1:25.000	Fecha: 31/05/2022	Mapa: 3 / 28
Archivo: 0451701-PG-L-MONT-00-004.MXD	Rev: 0	

PLANO N°: 0451701-PG-L-MONT-00-004

REV	FECHA (DD-MM-AAAA)	MODIFICACIÓN	DISEÑADOR	REVISOR DEPARTAMENTO	APROBACIÓN DIVISIÓN	APROBACIÓN PROYECTO
0						
1						
2						
3						



SISTEMA DE COORDENADAS

Proyección: Transverse_Mercator
 Datum: Magna Sirgas
 Origen de la zona: Único
 Coordenadas Geográficas: 4° 35' 46.3215"
 -74° 04' 39.0285"
 Coordenadas planas: 2'000.000 metros Norte
 5'000.000 metros Este

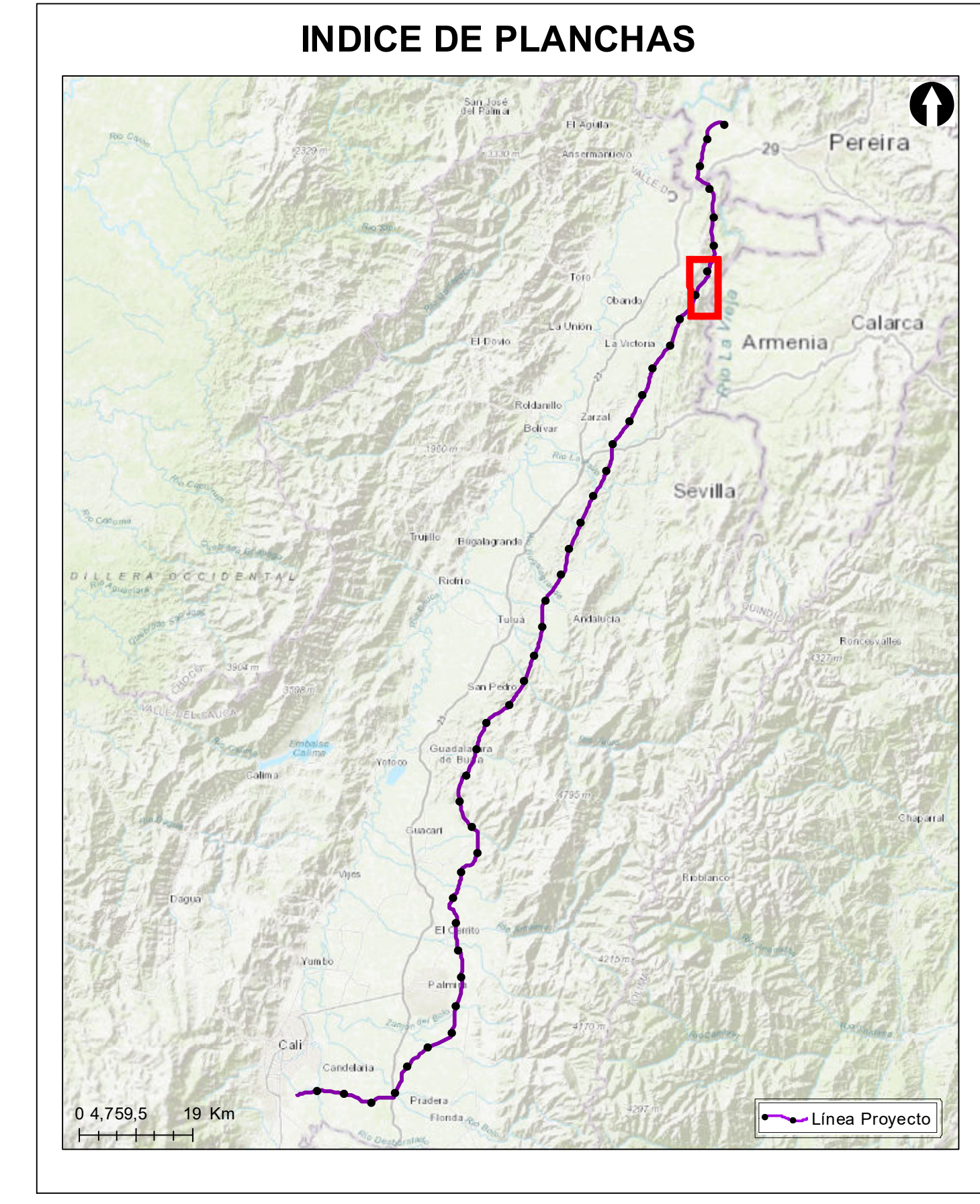
CONVENCIONES TEMÁTICAS

Puntos monitoreo suelo

CONVENCIONES CARTOGRÁFICAS

<p>Hidrografía</p> <ul style="list-style-type: none"> • Jagüey P — Drenaje Sencillo — Drenaje Doble — Laguna — Jagüey <p>Infraestructura</p> <ul style="list-style-type: none"> ◆ Construcciones ⊙ Torre Energía Eléctrica — Red Alta Tensión — Puentes <p>Relieve</p> <ul style="list-style-type: none"> — Intermedia — Índice <p>Administrativo</p> <ul style="list-style-type: none"> — Límite Veredal — Límite Municipal 	<p>Vías</p> <ul style="list-style-type: none"> — Camino, Sendero — Vía Tipo 1 — Vía Tipo 2 — Vía Tipo 3 — Vía Tipo 4 — Vía Tipo 5 — Vía Tipo 6 <p>Proyecto</p> <ul style="list-style-type: none"> — Torre — Portico — Línea Proyecto — Pato de almacenamiento — Plazas de tendido — Servidumbre — Área de Influencia
---	--

NOTA: Base cartográfica IGAC escala 1:25.000
 Planchas: 2801A, 261VA, 2801C, 2801B, 2801H, 2801D, 3001C, 2611A, 2611C, 2611V, 3001B, 3001C, 3001D, 2241C, 2431A, 2421D, 2431C, 2421V, 2611B, 2241C, 2241H



Grupo Energía Bogotá **INGETEC**
 INGENIERÍA & DISEÑO

ESTUDIO DE IMPACTO AMBIENTAL PARA EL TRAMO 2 LA VIRGINIA - ALFÉREZ DEL PROYECTO UPME 04-2014 REFUERZO SUROCCIDENTAL 500 kV

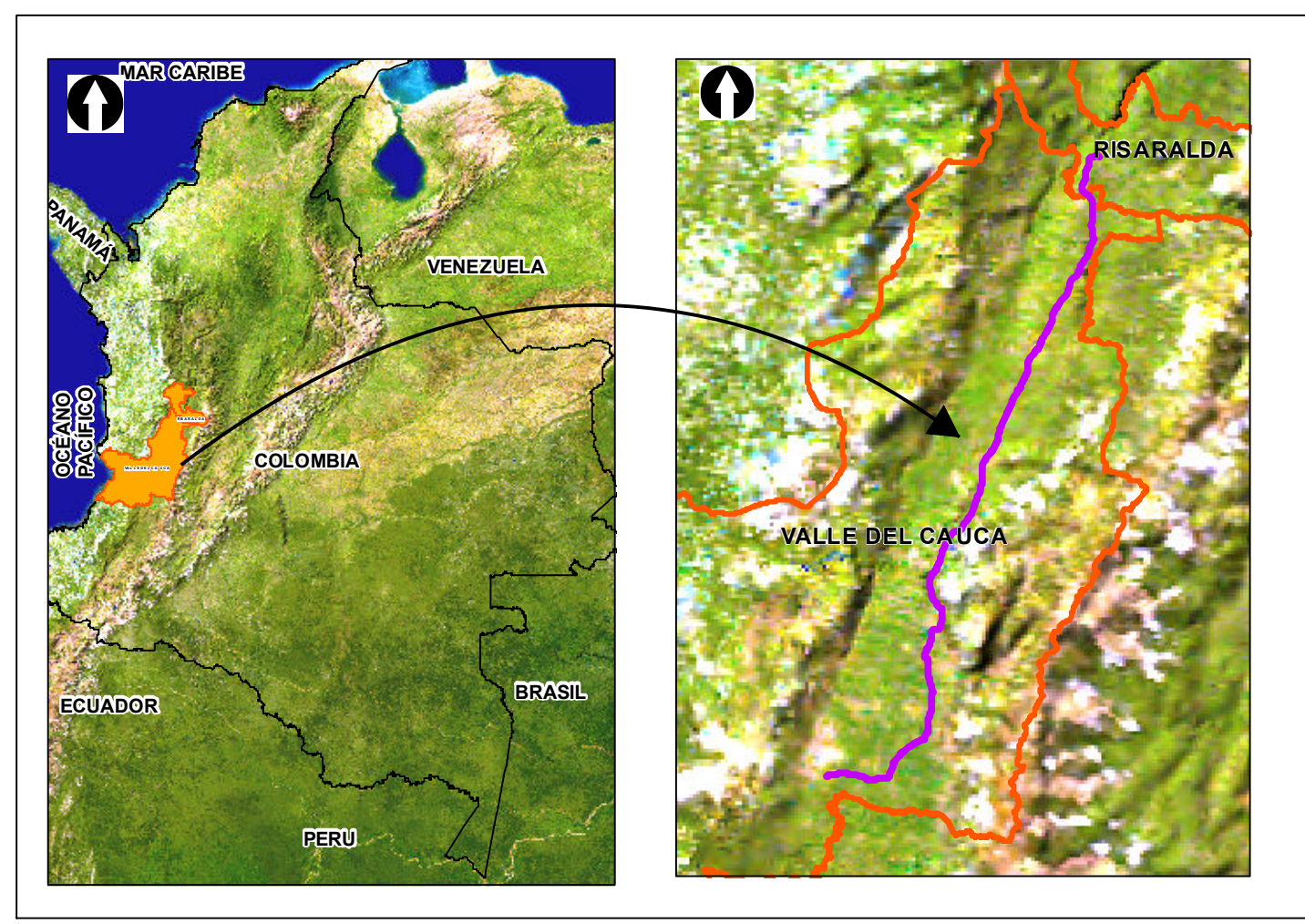
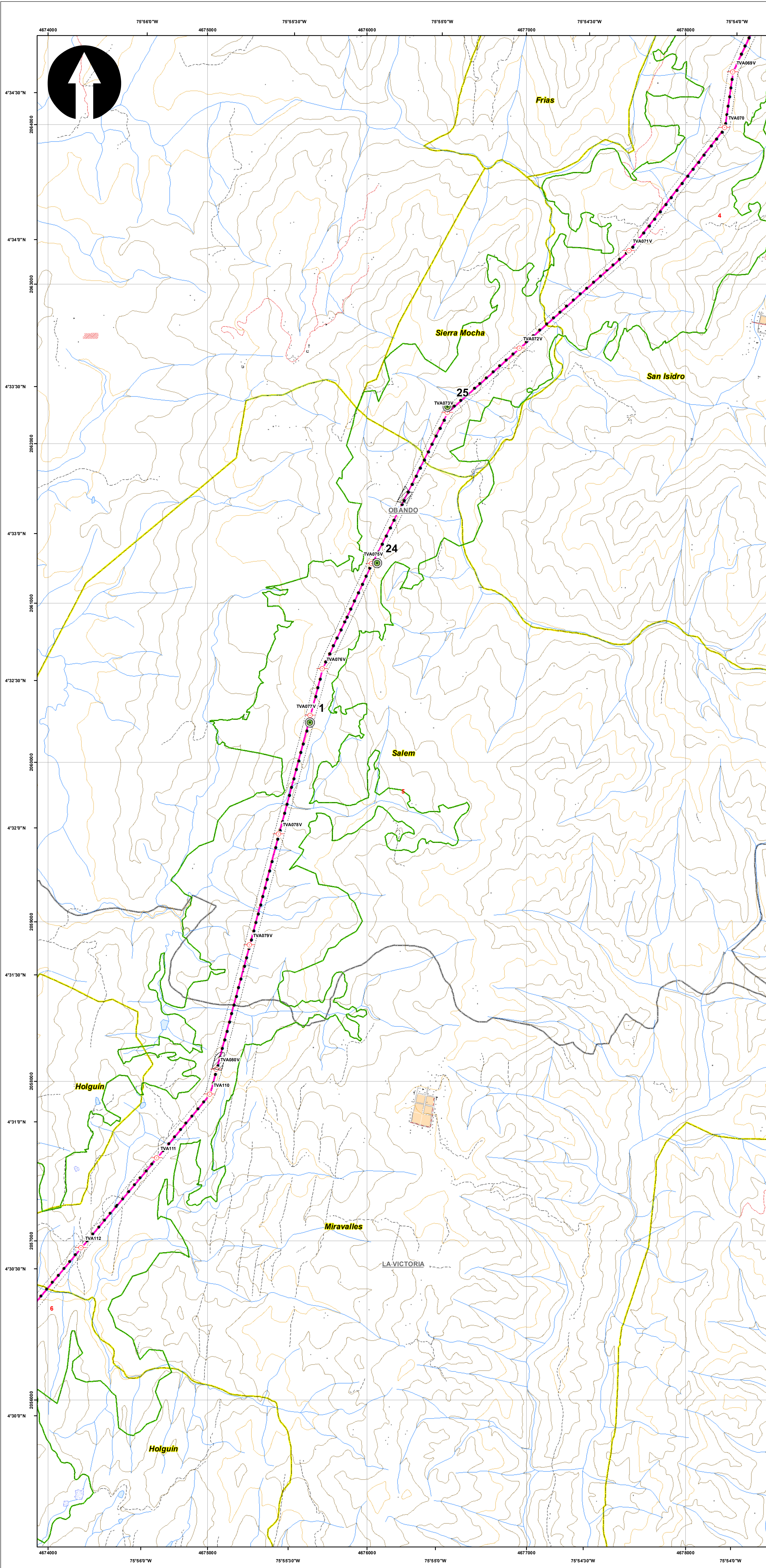
Suelos - Puntos de Monitoreo y Seguimiento

ESCALA GRÁFICA
 0 165 330 660 990 1.320 1.650 M

Elaboró: J. Romero	Revisó: A. Saenz	Dibujó: C. Olaya
Escala Presentación: 1:10.000 Escala Trabajo: 1:25.000	Fecha: 31/05/2022	Mapa: 4 / 28
Archivo: 0451701-PG-L-MONT-00-004.MXD	Rev: 0	

PLANO N°: 0451701-PG-L-MONT-00-004

REV	FECHA (DD-MM-AAAA)	MODIFICACIÓN	DISEÑADOR	REVISOR DEPARTAMENTO	APROBACIÓN DIVISIÓN	APROBACIÓN PROYECTO
0						
1						
2						
3						



SISTEMA DE COORDENADAS

Proyección: Transverse_Mercator
 Datum: Magna Sirgas
 Origen de la zona: Único
 Coordenadas Geográficas: 4° 35' 46.3215"
 -74° 04' 39.0285"
 Coordenadas planas: 2'000.000 metros Norte
 5'000.000 metros Este

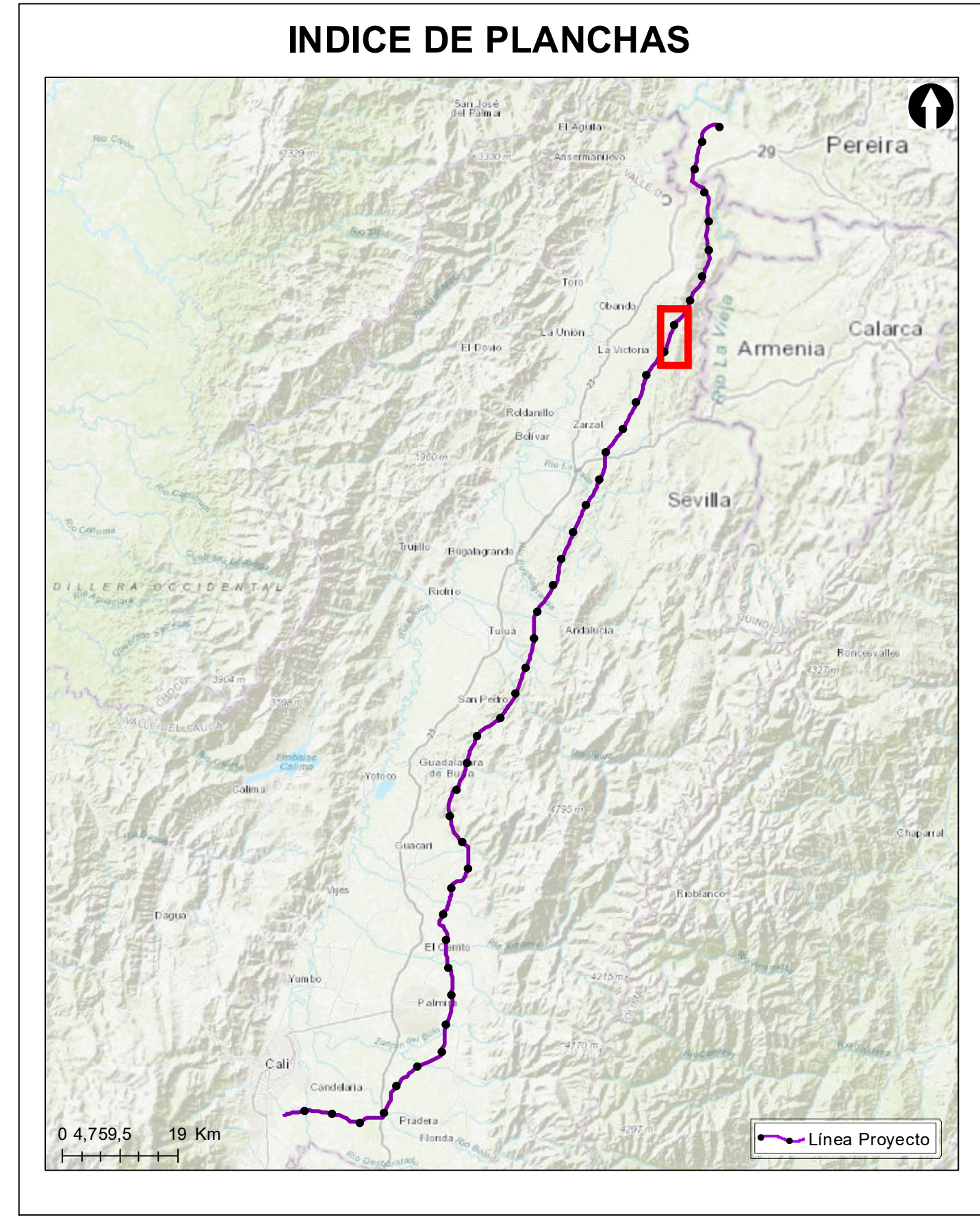
CONVENCIONES TEMÁTICAS

Puntos monitoreo suelo

CONVENCIONES CARTOGRÁFICAS

Hidrografía	Vías
• Jagüey P	--- Camino, Sendero
— Drenaje Sencillo	— Vía Tipo 1
— Drenaje Doble	— Vía Tipo 2
— Laguna	— Vía Tipo 3
— Jagüey	— Vía Tipo 4
Infraestructura	— Vía Tipo 5
◆ Construcciones	— Vía Tipo 6
⊙ Torre Energía Eléctrica	Proyecto
— Red Alta Tensión	○ Torre
— Puentes	■ Portico
Relieve	— Línea Proyecto
— Intermedia	▨ Páto de almacenamiento
— Índice	▨ Plazas de tendido
Administrativo	▨ Servidumbre
▭ Límite Veredal	▭ Área de Influencia
▭ Límite Municipal	

NOTA: Base cartográfica IGAC escala 1:25.000
 Planchas: 2801A, 261VA, 280IC, 280IB, 280IIB, 280IID, 300IC, 261IA, 261IC, 261IVC, 300IB, 300IC, 300ID, 280ID, 224IIC, 243IA, 242IID, 243IC, 242IVB, 242IVD, 261IB, 224IC, 224IIIA



Grupo Energía Bogotá **INGETEC**
 INGENIERÍA & DISEÑO

ESTUDIO DE IMPACTO AMBIENTAL PARA EL TRAMO 2 LA VIRGINIA - ALFÉREZ DEL PROYECTO UPME 04-2014 REFUERZO SUROCCIDENTAL 500 kV

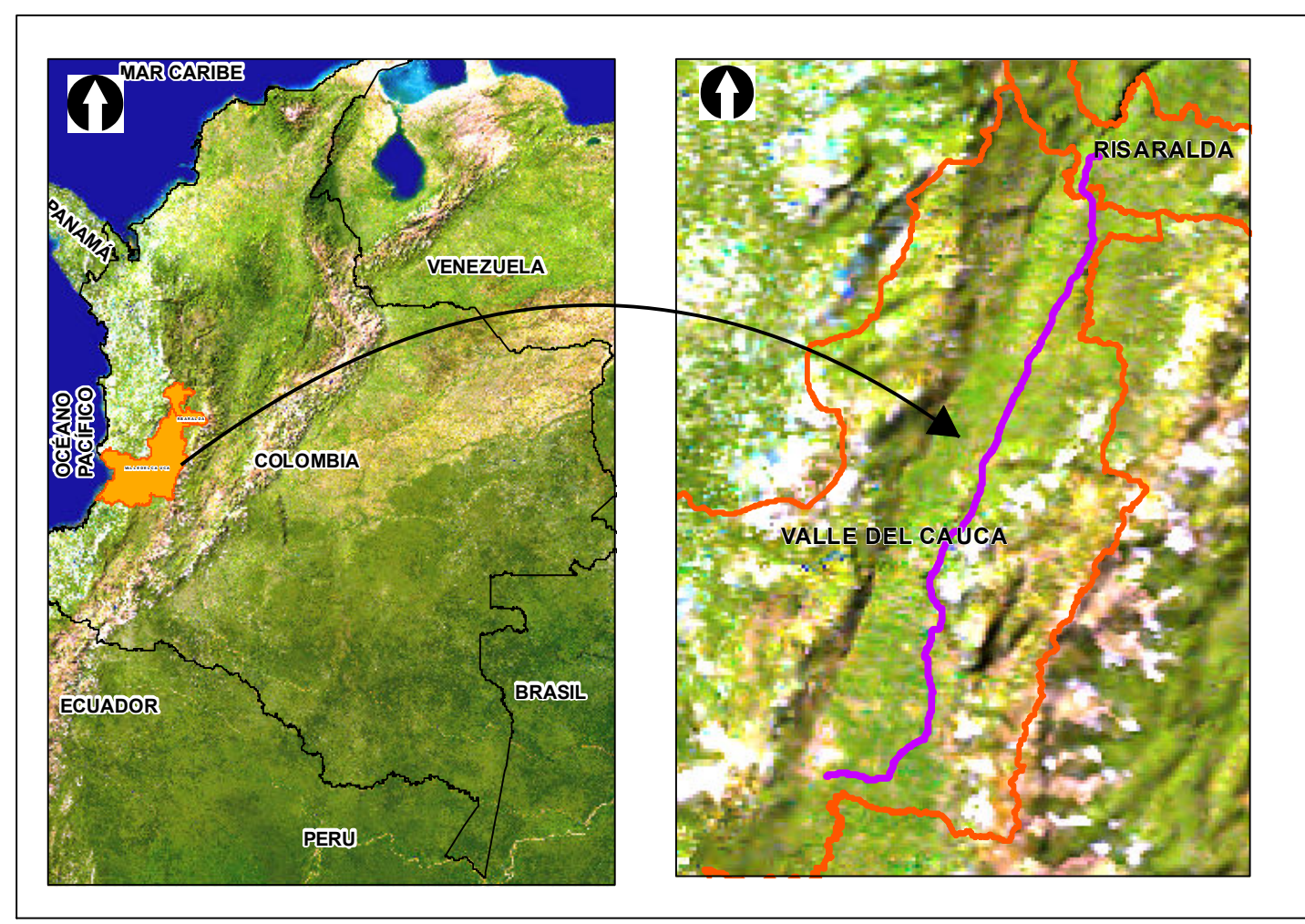
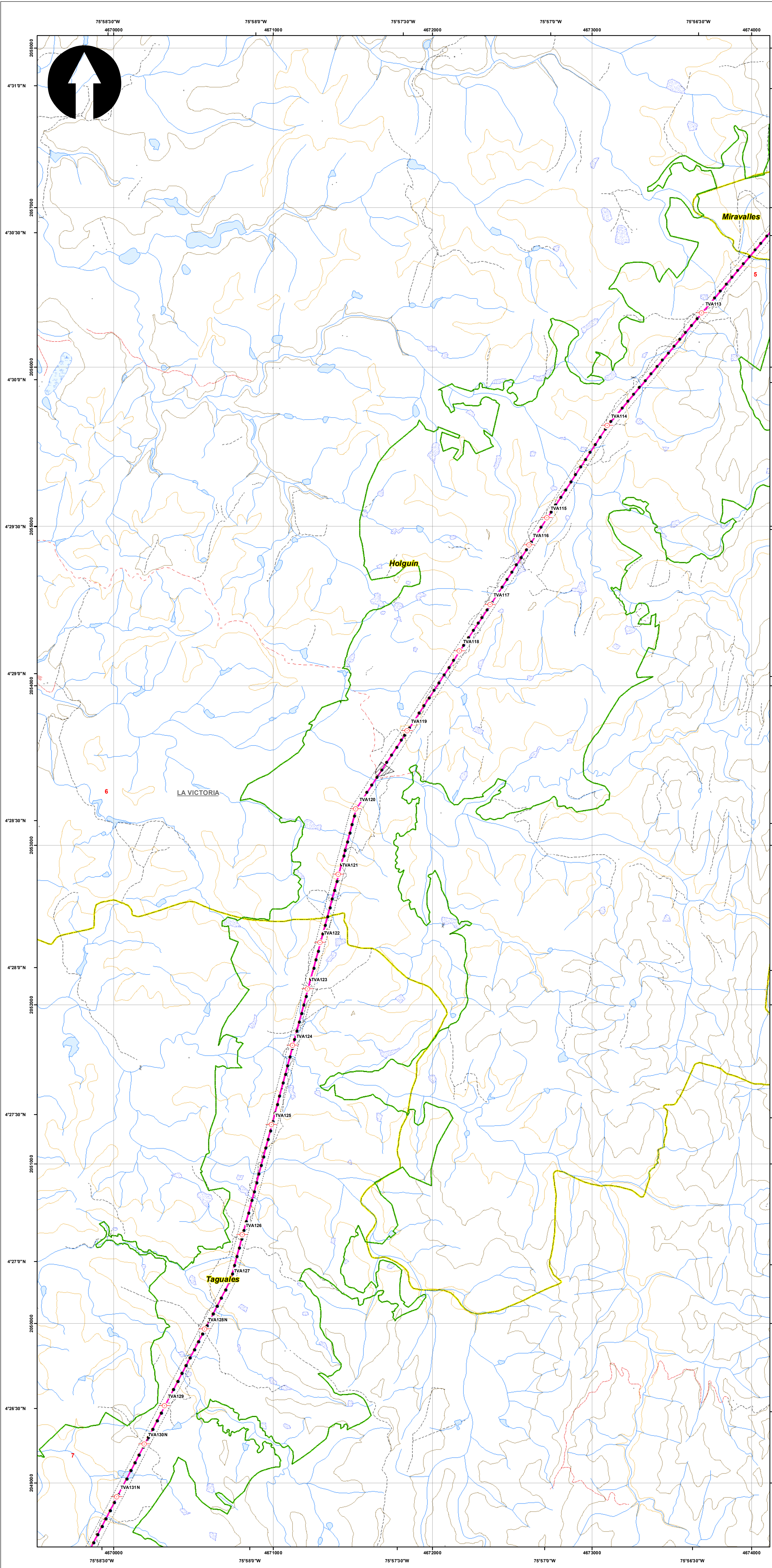
Suelos - Puntos de Monitoreo y Seguimiento

ESCALA GRÁFICA
 0 165 330 660 990 1.320 1.650 M

Elaboró: J. Romero	Revisó: A. Saenz	Dibujó: C. Olaya
Escala Presentación: 1:10.000 Escala Trabajo: 1:25.000	Fecha: 31/05/2022	Mapa: 5 / 28
Archivo: 0451701-PG-L-MONT-00-004.MXD	Rev: 0	

PLANO N°: 0451701-PG-L-MONT-00-004

REV	FECHA (DD-MM-AAAA)	MODIFICACIÓN	DISEÑADOR	REVISOR DEPARTAMENTO	APROBACIÓN DIVISIÓN	APROBACIÓN PROYECTO
0						
1						
2						
3						



SISTEMA DE COORDENADAS

Proyección: Transverse_Mercator
 Datum: Magna Sirgas
 Origen de la zona: Unico
 Coordenadas Geográficas: 4° 35' 46.3215"
 -74° 04' 39.0285"
 Coordenadas planas: 2'000.000 metros Norte
 5'000.000 metros Este

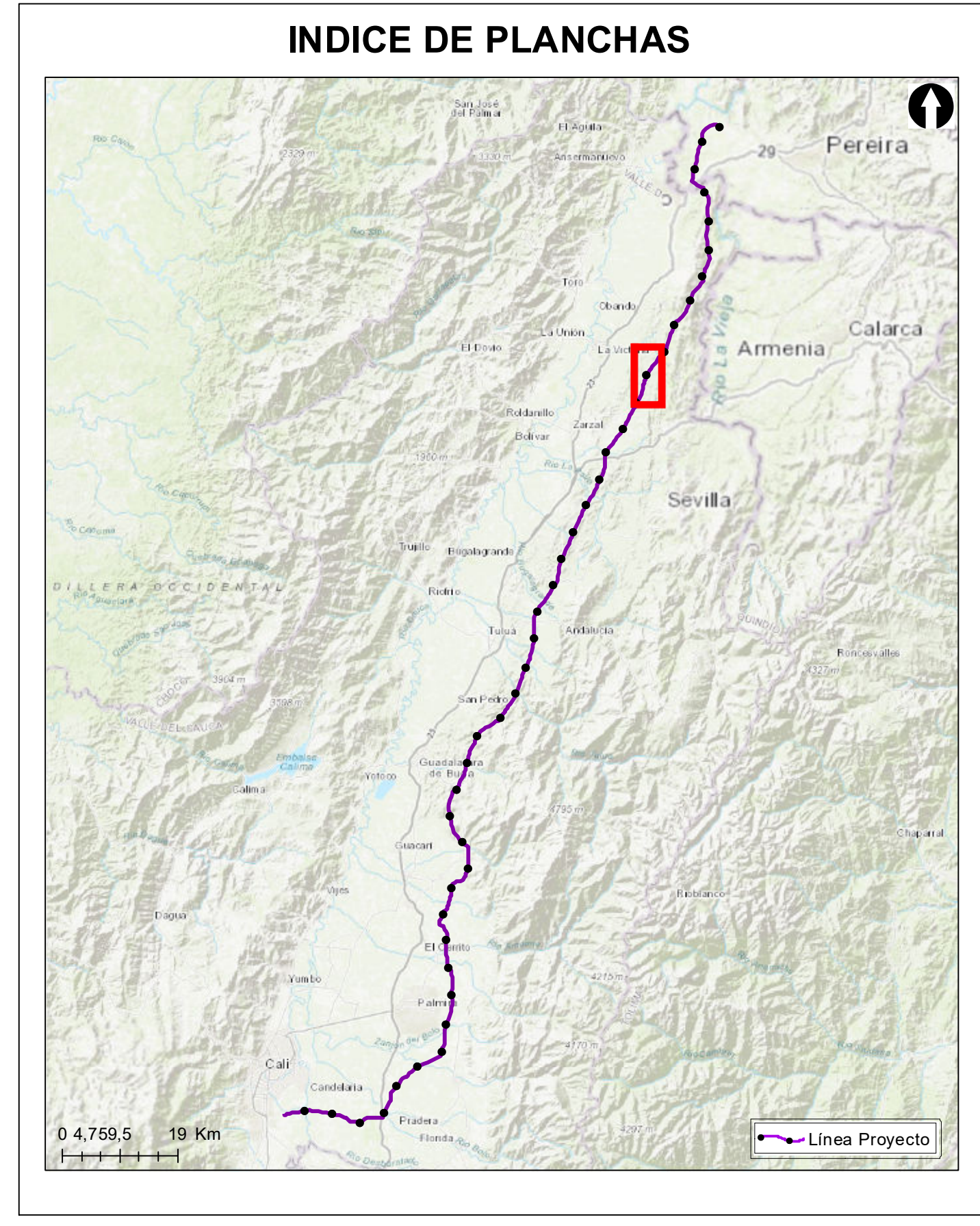
CONVENCIONES TEMÁTICAS

Puntos monitoreo suelo

CONVENCIONES CARTOGRÁFICAS

Hidrografía	Vías
• Jagüey P	--- Camino, Sendero
— Drenaje Sencillo	— Via Tipo 1
— Drenaje Doble	— Via Tipo 2
— Laguna	— Via Tipo 3
— Jagüey	— Via Tipo 4
	— Via Tipo 5
	— Via Tipo 6
Infraestructura	Proyecto
◆ Construcciones	○ Torre
⊙ Torre Energía Eléctrica	■ Portico
— Red Alta Tensión	— Línea Proyecto
— Puentes	— Pato de almacenamiento
	— Plazas de tendido
Relieve	— Servidumbre
— Intermedia	— Área de Influencia
— Índice	
Administrativo	
— Limite Veredal	
— Limite Municipal	

NOTA: Base cartográfica IGAC escala 1:25.000
 Planchas: 2801A, 261VA, 2801C, 2801B, 2801I, 2801D, 300IC, 2611A, 2611C, 2611V, 300IB, 300IC, 300ID, 2801D, 2241IC, 243IA, 2421ID, 243IC, 2421VB, 2421VD, 2611B, 2241C, 2241IIA



Grupo Energía Bogotá **INGETEC**
 INGENIERIA & DISEÑO

ESTUDIO DE IMPACTO AMBIENTAL PARA EL TRAMO 2 LA VIRGINIA - ALFÉREZ DEL PROYECTO UPME 04-2014 REFUERZO SUROCCIDENTAL 500 kV

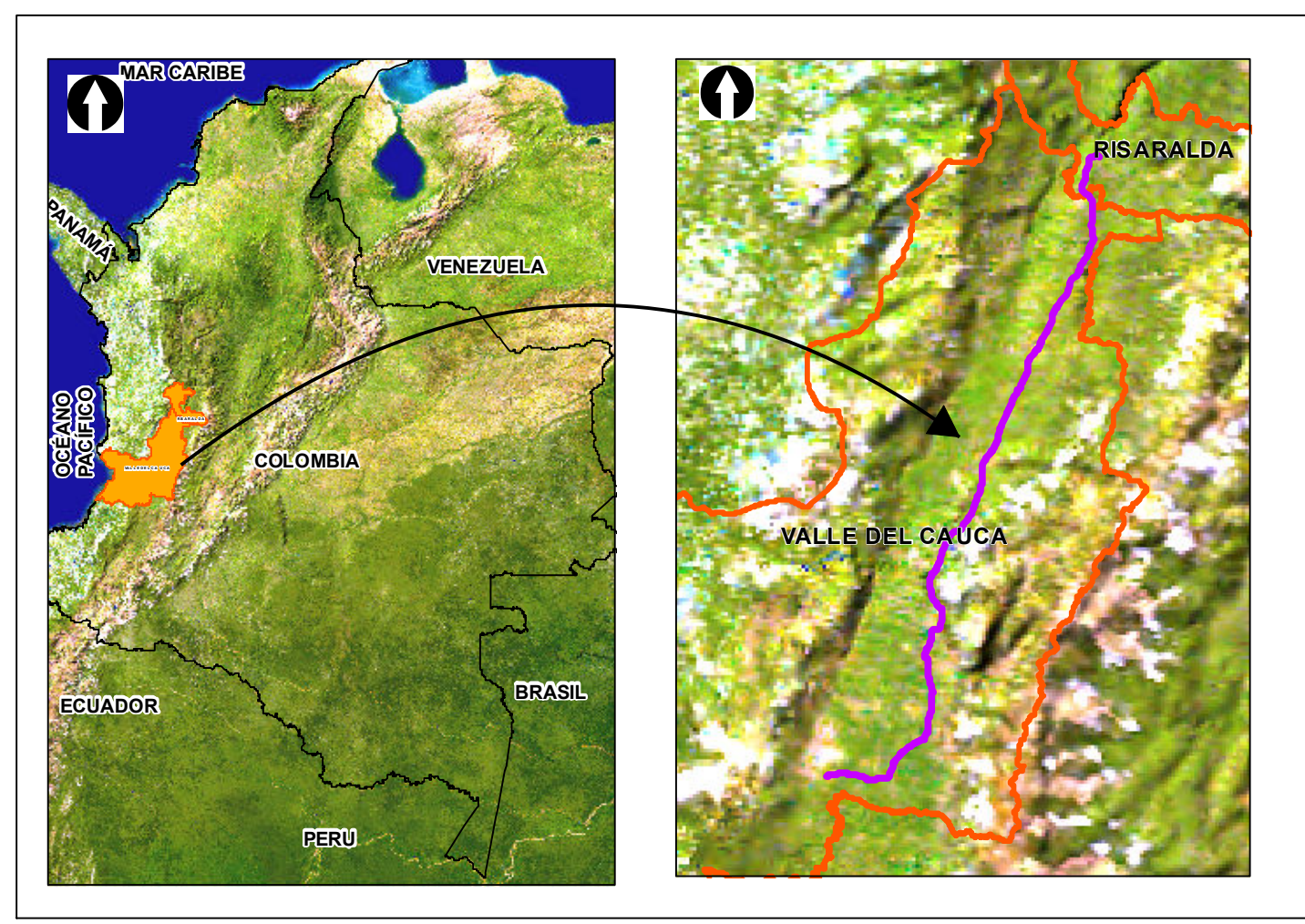
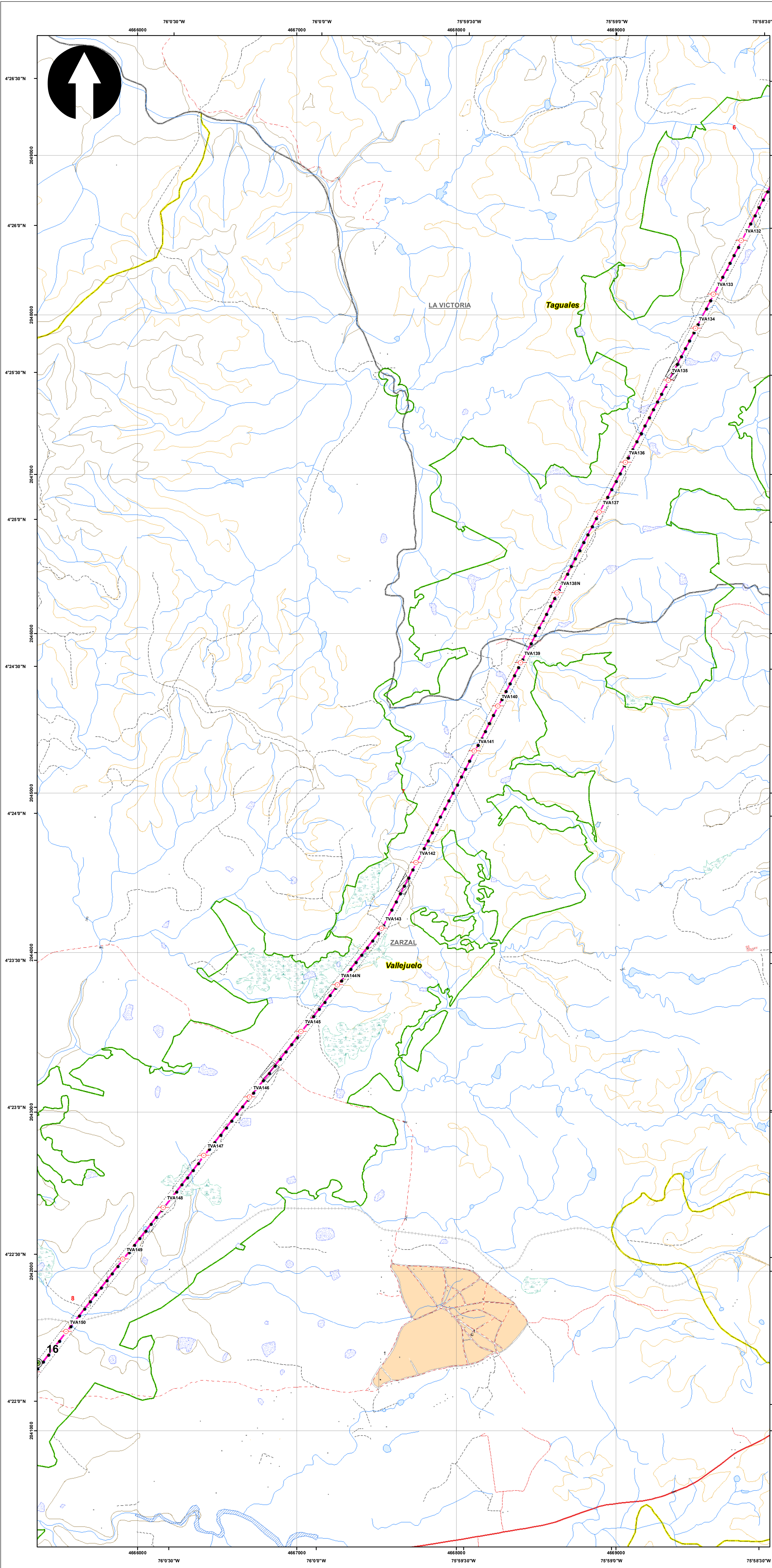
Suelos - Puntos de Monitoreo y Seguimiento

ESCALA GRÁFICA
 0 165 330 660 990 1.320 1.650 M

Elaboró: J. Romero	Revisó: A. Saenz	Dibujó: C. Olaya
Escala Presentación: 1:10.000 Escala Trabajo: 1:25.000	Fecha: 31/05/2022	Mapa: 6 / 28
Archivo: 0451701-PG-L-MONT-00-004.MXD	Rev: 0	

PLANO N°: 0451701-PG-L-MONT-00-004

REV	FECHA (DD-MM-AAAA)	MODIFICACIÓN	DISEÑADOR	REVISOR DEPARTAMENTO	APROBACIÓN DIVISIÓN	APROBACIÓN PROYECTO
0						
1						
2						
3						



SISTEMA DE COORDENADAS

Proyección: Transverse_Mercator
 Datum: Magna Sirgas
 Origen de la zona: Unico
 Coordenadas Geográficas: 4° 35' 46.3215"
 -74° 04' 39.0285"
 Coordenadas planas: 2'000.000 metros Norte
 5'000.000 metros Este

CONVENCIONES TEMÁTICAS

Puntos monitoreo suelo

CONVENCIONES CARTOGRÁFICAS

Hidrografía

- Jagüey P
- Drenaje Sencillo
- Drenaje Doble
- Laguna
- Jagüey

Infraestructura

- Construcciones
- Torre Energía Eléctrica
- Red Alta Tensión
- Puente

Relieve

- Intermedia
- Indice

Administrativo

- Límite Veredal
- Límite Municipal

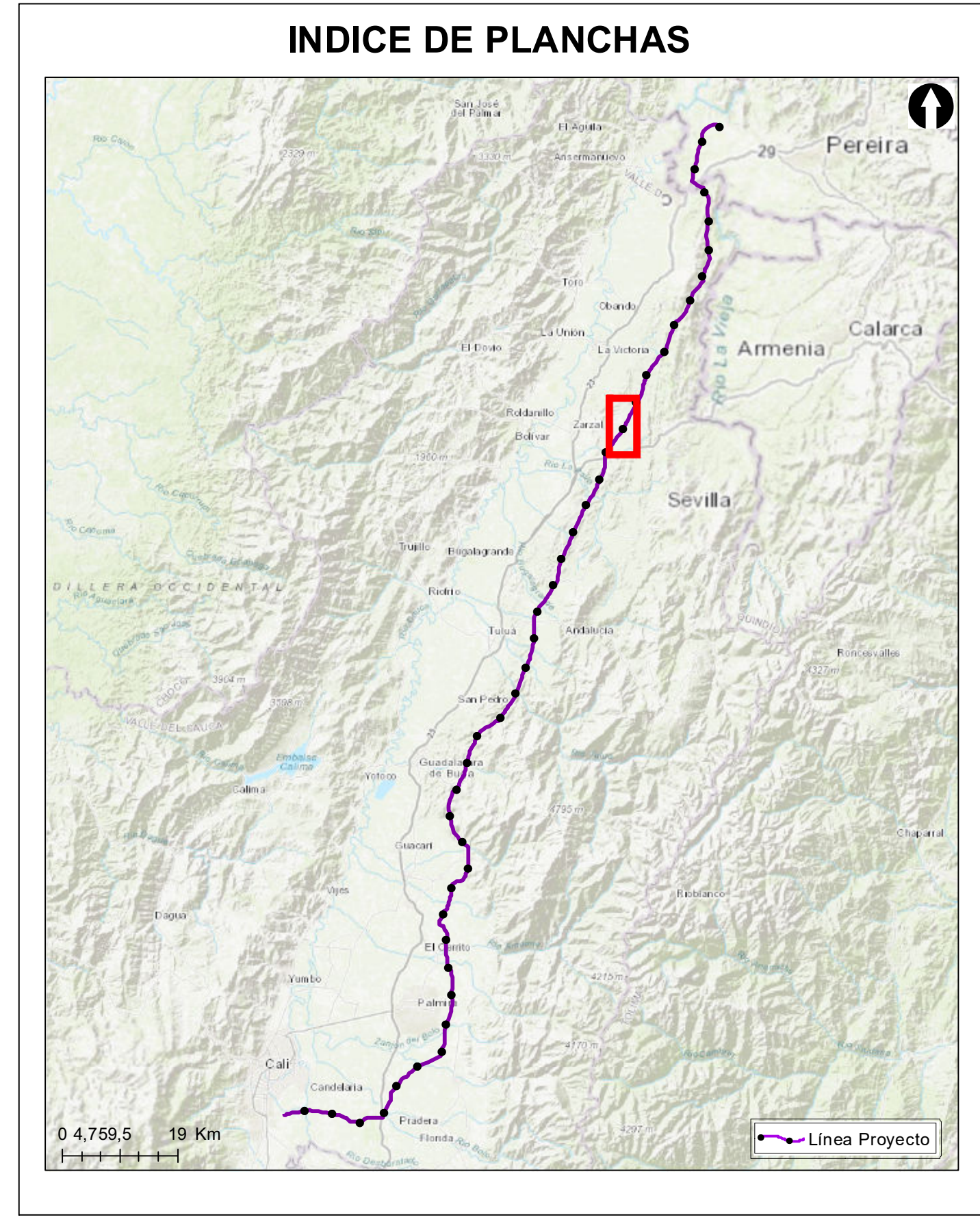
Vías

- Camino, Sendero
- Vía Tipo 1
- Vía Tipo 2
- Vía Tipo 3
- Vía Tipo 4
- Vía Tipo 5
- Vía Tipo 6

Proyecto

- Torre
- Portico
- Línea Proyecto
- Patio de almacenamiento
- Plazas de tendido
- Servidumbre
- Área de Influencia

NOTA: Base cartográfica IGAC escala 1:25.000
 Planchas : 2801A, 261VA, 280IB, 280IB, 280IIB, 280IID, 300IC, 261IA, 261IC, 261IV, 300IB, 300IC, 300ID, 280ID, 224IIC, 243IA, 242IID, 243IC, 242IVB, 242IVD, 261IB, 224IC, 224IIIA



Grupo Energía Bogotá **INGETEC**
 INGENIERÍA & DISEÑO

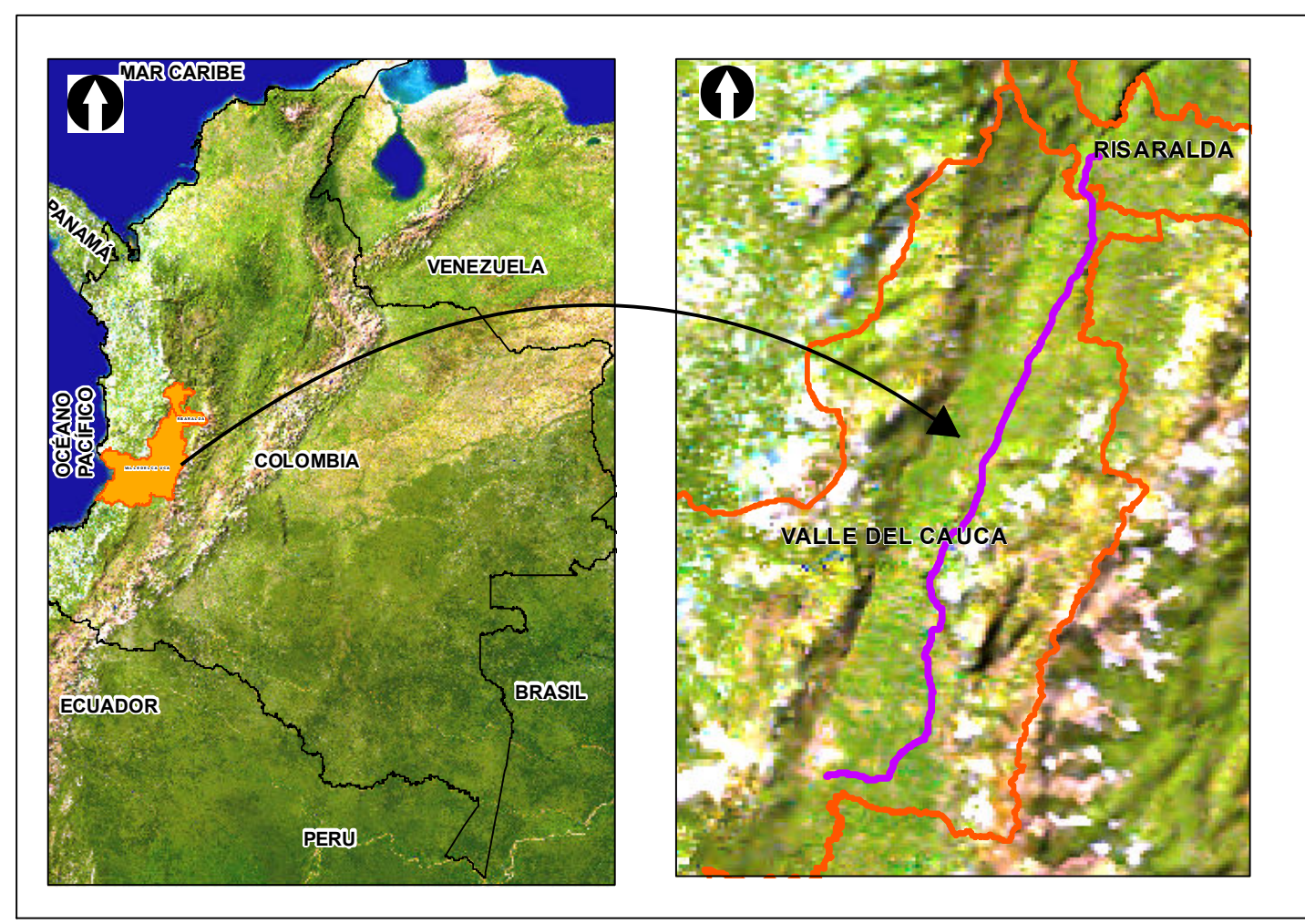
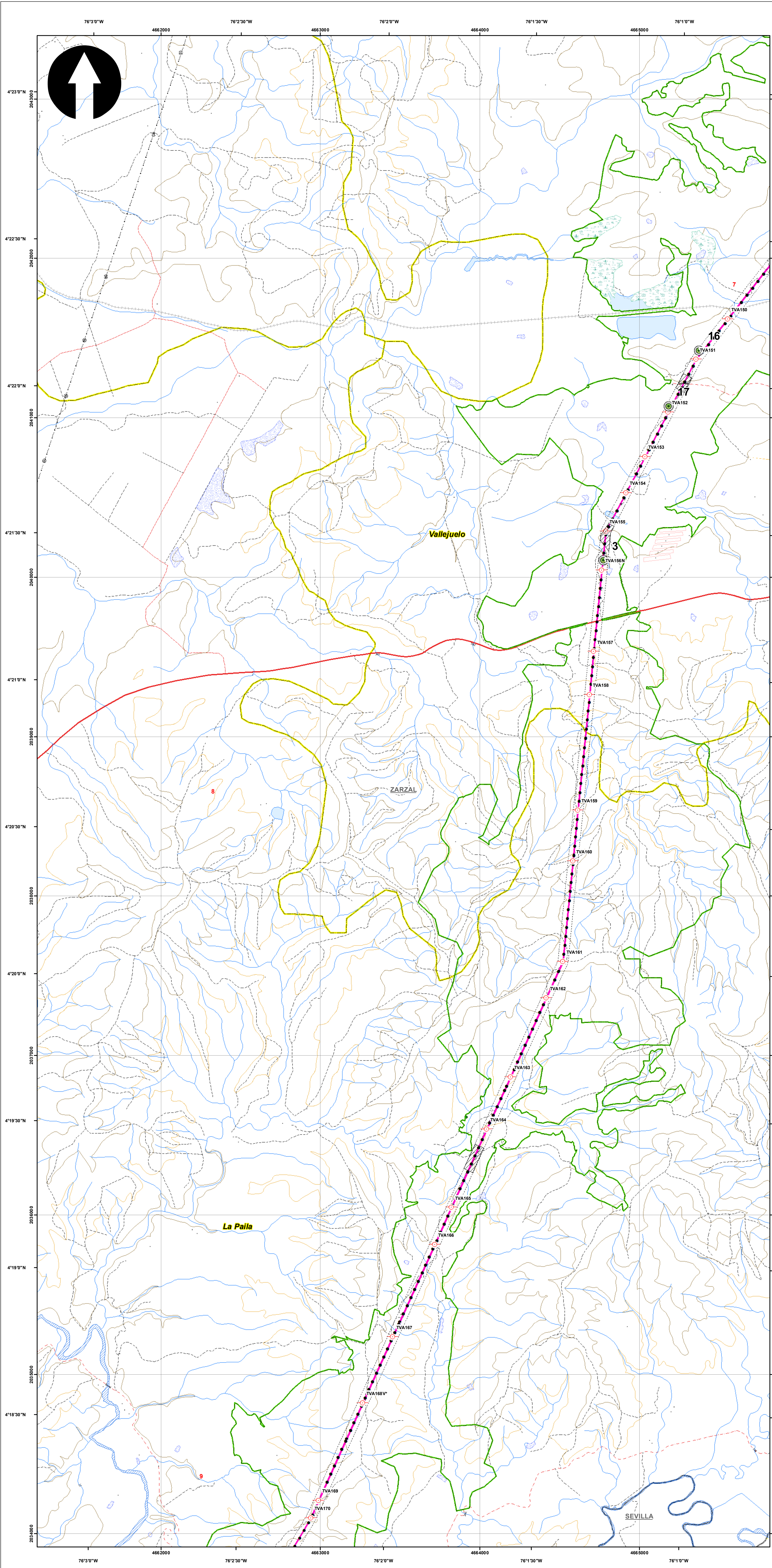
ESTUDIO DE IMPACTO AMBIENTAL PARA EL TRAMO 2 LA VIRGINIA - ALFÉREZ DEL PROYECTO UPME 04-2014 REFUERZO SUROCCIDENTAL 500 kV

Suelos - Puntos de Monitoreo y Seguimiento

ESCALA GRÁFICA

Elaboró:	Revisó:	Dibujó:
J. Romero	A. Saenz	C. Olaya
Escala Presentación: 1:10.000	Fecha: 31/05/2022	Mapa: 7 / 28
Escala Trabajo: 1 : 25.000		
Archivo: 0451701-PG-L-MONT-00-004.MXD	Rev: 0	
PLANO N°: 0451701-PG-L-MONT-00-004		

REV	FECHA (DD-MM-AAAA)	MODIFICACIÓN	DISEÑADOR	REVISOR DEPARTAMENTO	APROBACIÓN DIVISIÓN	APROBACIÓN PROYECTO
0						
1						
2						
3						



SISTEMA DE COORDENADAS

Proyección: Transverse_Mercator
 Datum: Magna Sirgas
 Origen de la zona: Unico
 Coordenadas Geográficas: 4° 35' 46.3215"
 -74° 04' 39.0285"
 Coordenadas planas: 2'000.000 metros Norte
 5'000.000 metros Este

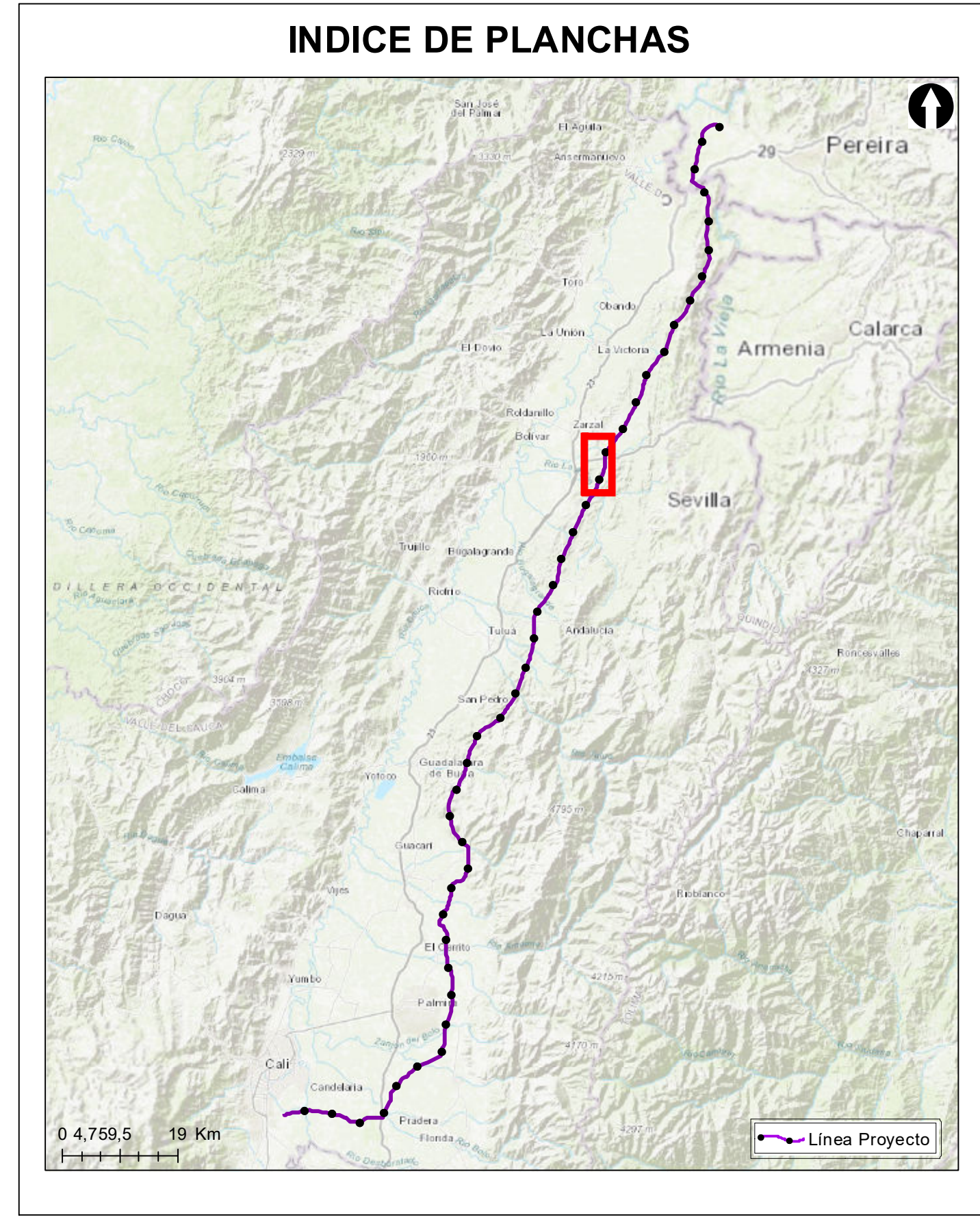
CONVENCIONES TEMÁTICAS

Puntos monitoreo suelo

CONVENCIONES CARTOGRÁFICAS

<p>Hidrografía</p> <ul style="list-style-type: none"> • Jagüey P — Drenaje Sencillo — Drenaje Doble — Laguna — Jagüey <p>Infraestructura</p> <ul style="list-style-type: none"> ◆ Construcciones ⊙ Torre Energía Eléctrica — Red Alta Tensión — Puente <p>Relieve</p> <ul style="list-style-type: none"> — Intermedia — Índice <p>Administrativo</p> <ul style="list-style-type: none"> — Limite Veredal — Limite Municipal 	<p>Vías</p> <ul style="list-style-type: none"> — Camino, Sendero — Via Tipo 1 — Via Tipo 2 — Via Tipo 3 — Via Tipo 4 — Via Tipo 5 — Via Tipo 6 <p>Proyecto</p> <ul style="list-style-type: none"> — Torre — Portico — Línea Proyecto — Patio de almacenamiento — Plazas de tendido — Servidumbre — Área de Influencia
--	---

NOTA: Base cartográfica IGAC escala 1:25.000
 Planchas: 280IIA, 261IVA, 280IIC, 280IB, 280IIB, 280IID, 300IC, 261IIA, 261IIC, 261IVC, 300IB, 300IC, 300ID, 224IIC, 243IA, 242IID, 243IC, 242IVB, 242IVD, 261IIB, 224IC, 224IIIA



Grupo Energía Bogotá **INGETEC**
 INGENIERIA & DISEÑO

ESTUDIO DE IMPACTO AMBIENTAL PARA EL TRAMO 2 LA VIRGINIA - ALFÉREZ DEL PROYECTO UPME 04-2014 REFUERZO SUROCCIDENTAL 500 kV

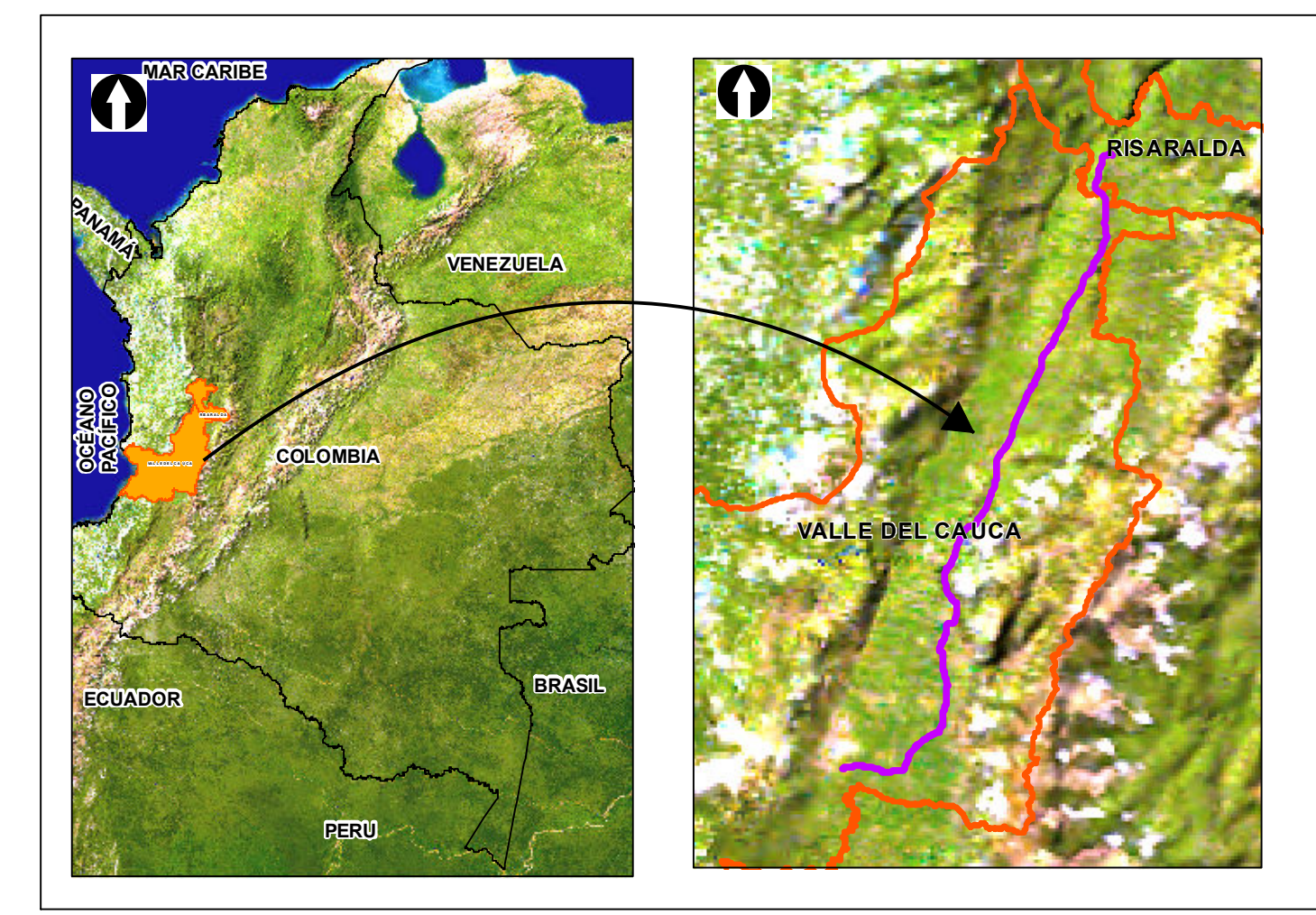
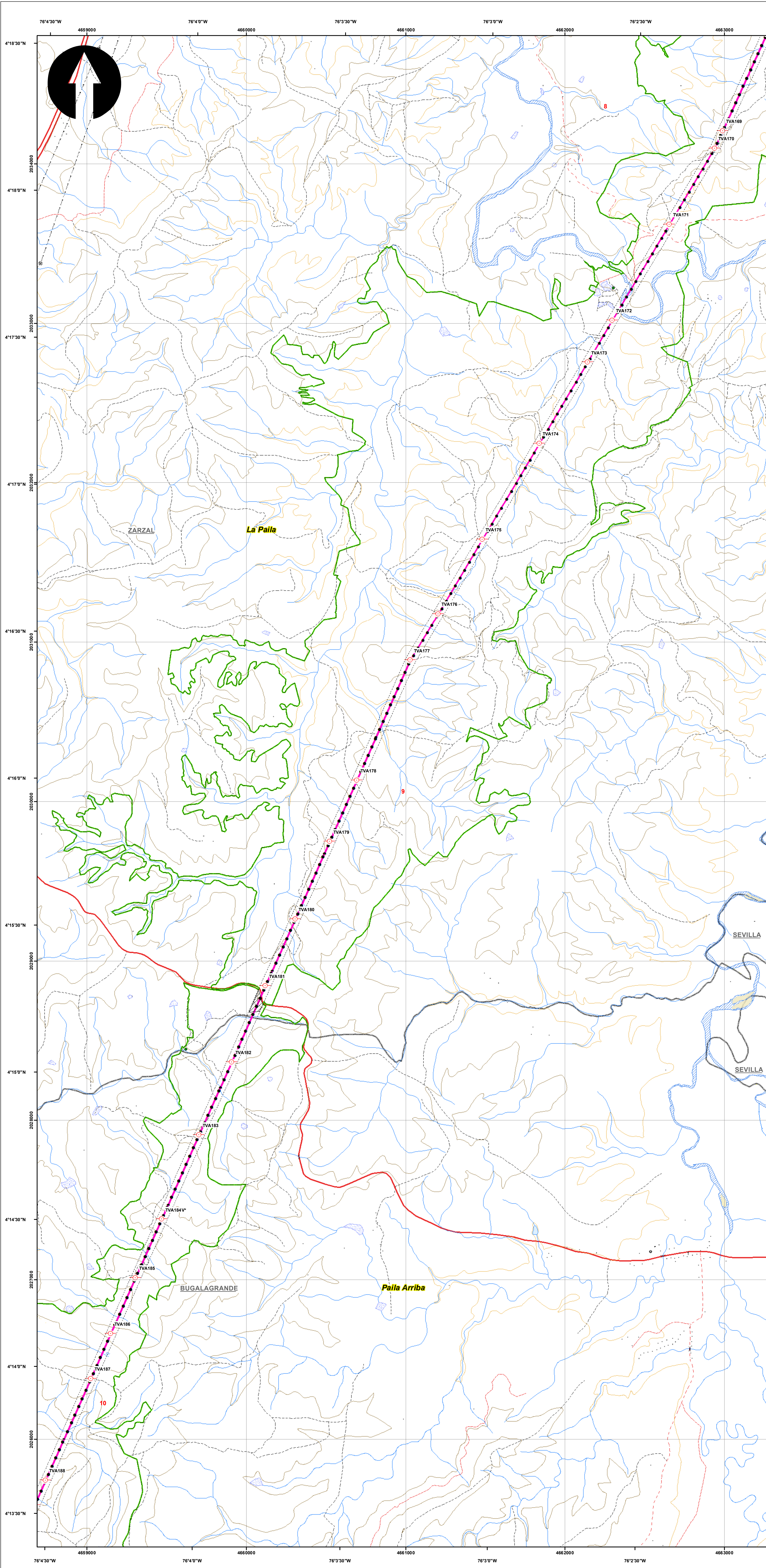
Suelos - Puntos de Monitoreo y Seguimiento

ESCALA GRÁFICA
 0 165 330 660 990 1.320 1.650 M

Elaboró: J. Romero	Revisó: A. Saenz	Dibujó: C. Olaya
Escala Presentación: 1:10.000 Escala Trabajo: 1:25.000	Fecha: 31/05/2022	Mapa: 8 / 28
Archivo: 0451701-PG-L-MONT-00-004.MXD	Rev: 0	

PLANO N°: 0451701-PG-L-MONT-00-004

REV	FECHA (DD-MM-AAAA)	MODIFICACIÓN	DISEÑADOR	REVISOR DEPARTAMENTO	APROBACIÓN DIVISIÓN	APROBACIÓN PROYECTO
0						
1						
2						
3						



SISTEMA DE COORDENADAS

Proyección: Transverse_Mercator
 Datum: Magna Sirgas
 Origen de la zona: Unico
 Coordenadas Geográficas: 4° 35' 46.3215"
 -74° 04' 39.0285"
 Coordenadas planas: 2'000.000 metros Norte
 5'000.000 metros Este

CONVENCIONES TEMÁTICAS

Puntos monitoreo suelo

CONVENCIONES CARTOGRÁFICAS

Hidrografía

- Jagüey P
- Drenaje Sencillo
- Drenaje Doble
- Laguna
- Jagüey

Infraestructura

- Construcciones
- Torre Energía Eléctrica
- Red Alta Tensión
- Puente

Relieve

- Intermedia
- Indice

Administrativo

- Límite Veredal
- Límite Municipal

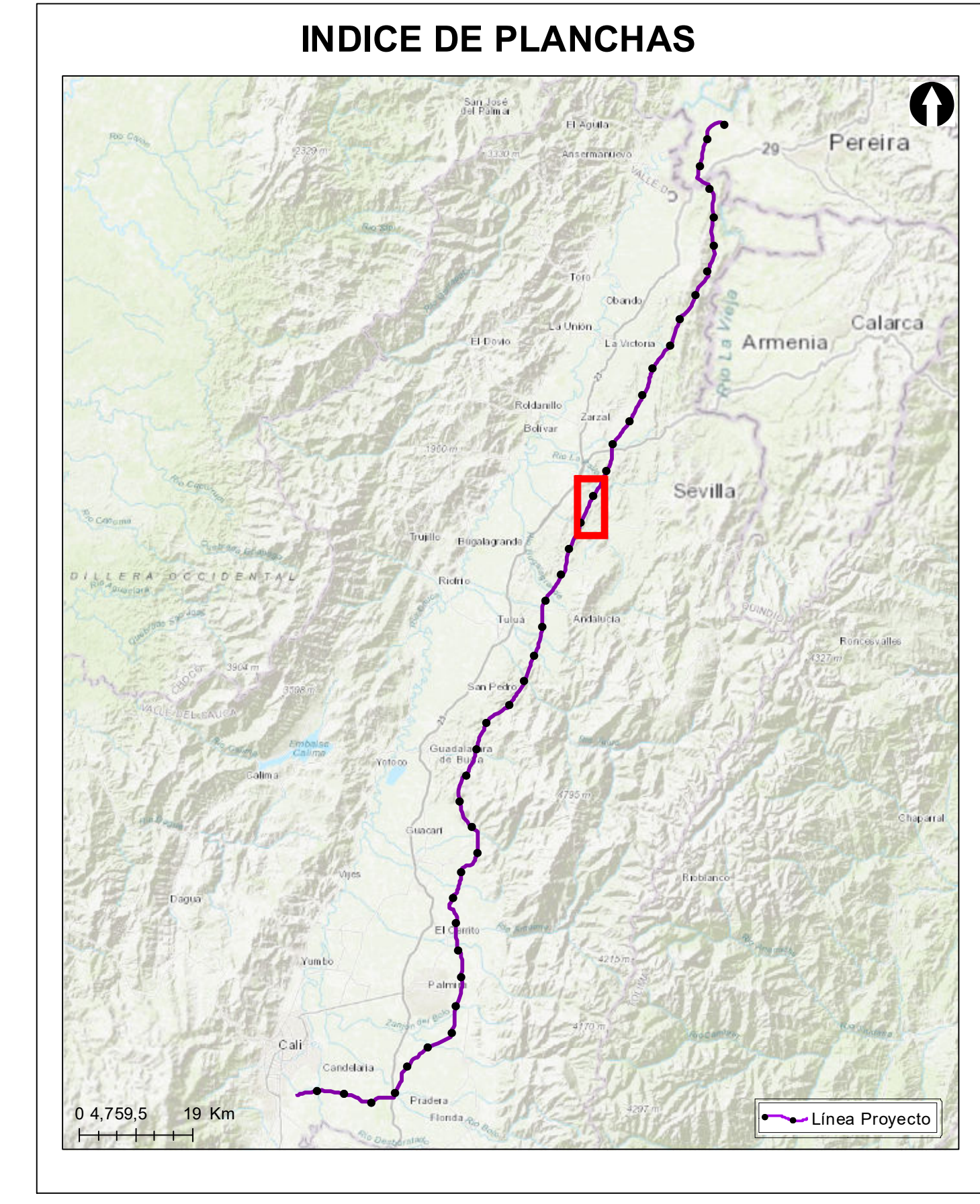
Vías

- Camino, Sendero
- Vía Tipo 1
- Vía Tipo 2
- Vía Tipo 3
- Vía Tipo 4
- Vía Tipo 5
- Vía Tipo 6

Proyecto

- Torre
- Portico
- Línea Proyecto
- Patio de almacenamiento
- Plazas de tendido
- Servidumbre
- Área de Influencia

NOTA: Base cartográfica IGAC escala 1:25.000
 Planchas: 2801A, 261VA, 2801C, 2801B, 2801IB, 2801ID, 300C, 2611A, 2611C, 2611VC, 300IB, 300IC, 300ID, 2241IC, 2431A, 2421ID, 2431C, 2421VB, 2421VD, 2611B, 2241C, 2241IIA



Grupo Energía Bogotá **INGETEC**
 INGENIERIA & DISEÑO

ESTUDIO DE IMPACTO AMBIENTAL PARA EL TRAMO 2 LA VIRGINIA - ALFÉREZ DEL PROYECTO UPME 04-2014 REFUERZO SUROCCIDENTAL 500 kV

Suelos - Puntos de Monitoreo y Seguimiento

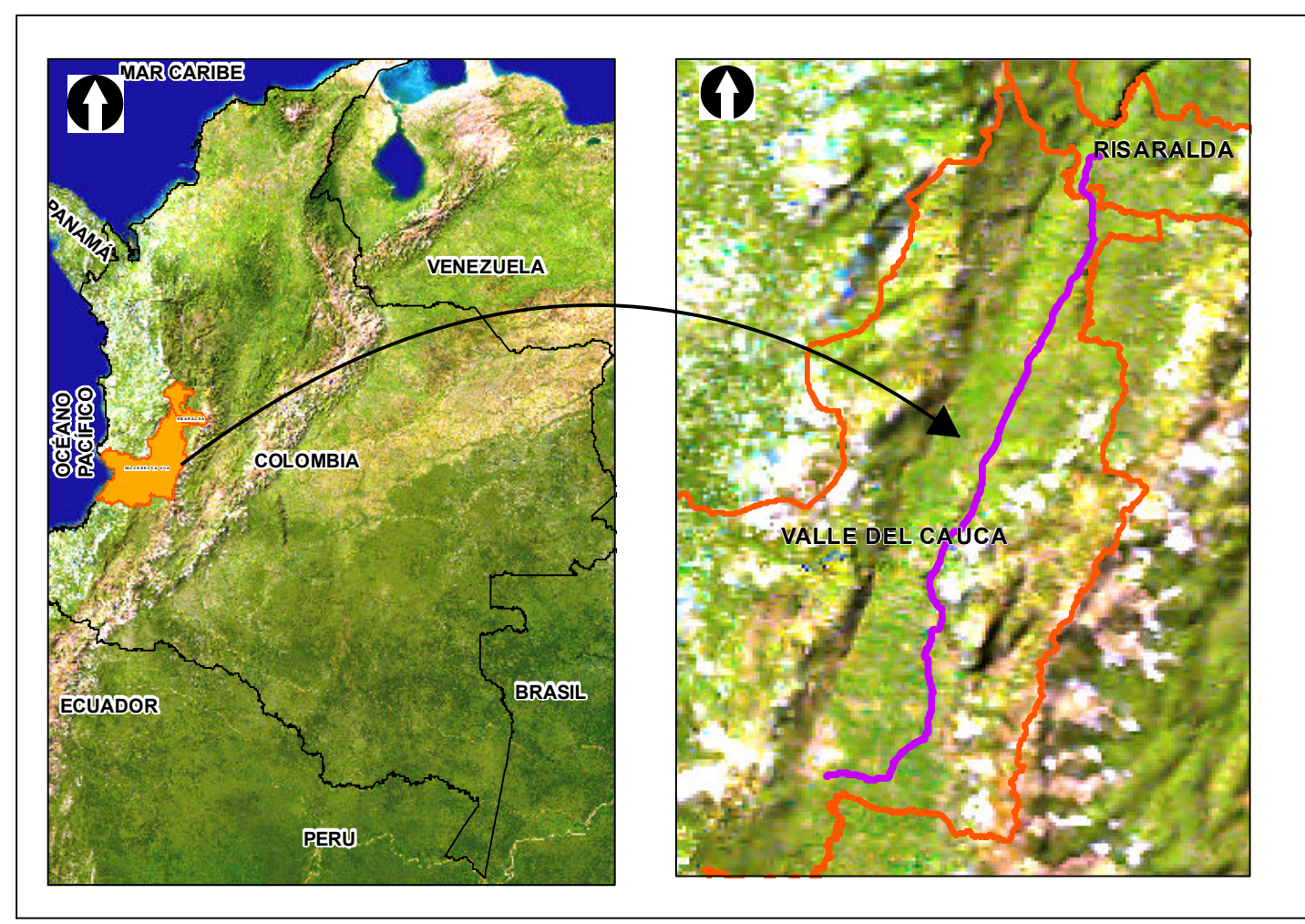
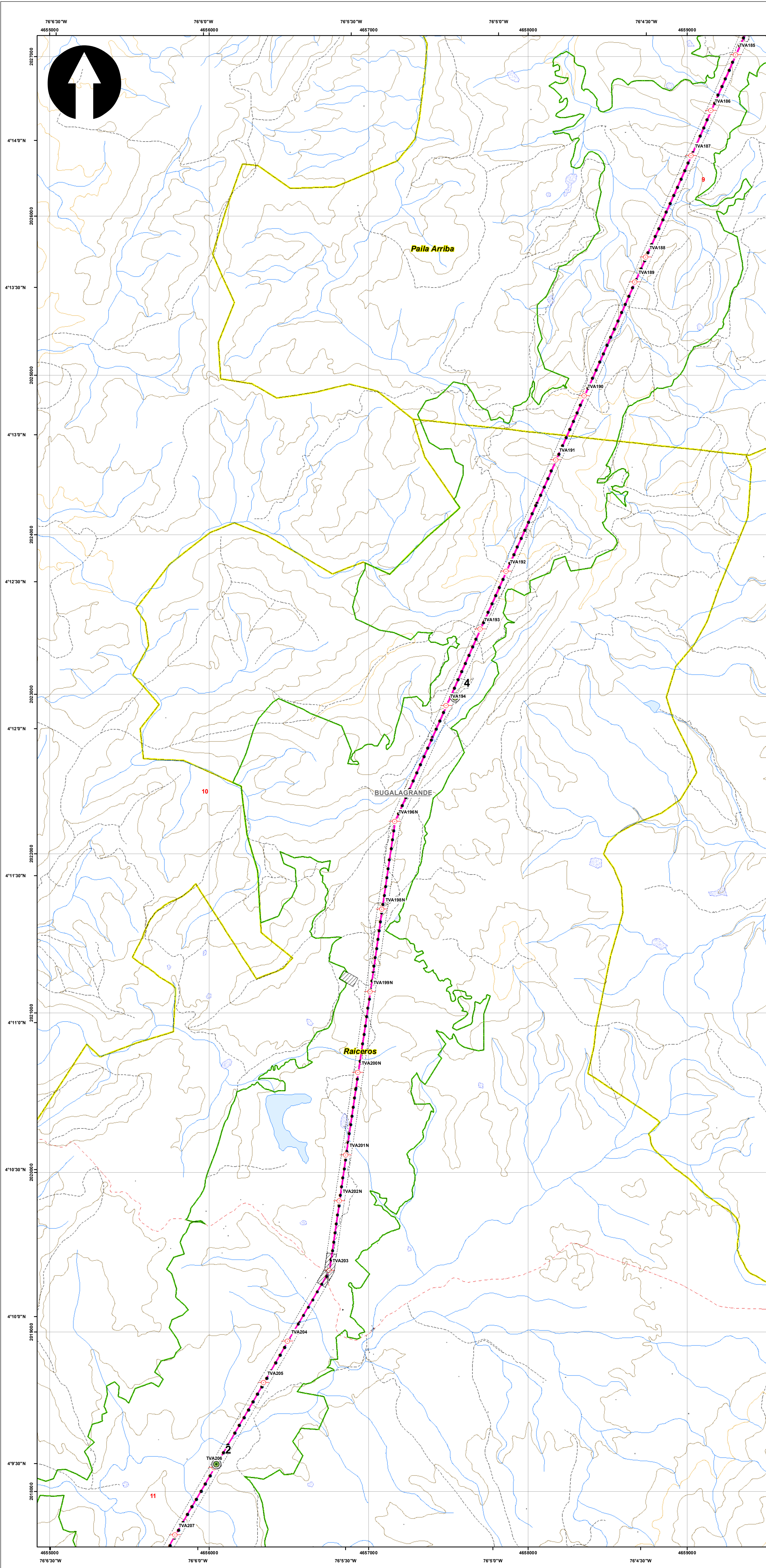
ESCALA GRÁFICA

0 165 330 660 990 1.320 1.650 M

Elaboró: J. Romero	Revisó: A. Saenz	Dibujó: C. Olaya
Escala Presentación: 1:10.000 Escala Trabajo: 1:25.000	Fecha: 31/05/2022	Mapa: 9 / 28
Archivo: 0451701-PG-L-MONT-00-004.MXD	Rev: 0	

PLANO N°: 0451701-PG-L-MONT-00-004

REV	FECHA (DD-MM-AAAA)	MODIFICACIÓN	DISEÑADOR	REVISOR DEPARTAMENTO	APROBACIÓN DIVISIÓN	APROBACIÓN PROYECTO
0						
1						
2						
3						



SISTEMA DE COORDENADAS

Proyección: Transverse_Mercator
 Datum: Magna Sirgas
 Origen de la zona: Unico
 Coordenadas Geográficas: 4° 35' 46.3215"
 -74° 04' 39.0285"
 Coordenadas planas: 2'000.000 metros Norte
 5'000.000 metros Este

CONVENCIONES TEMÁTICAS

Puntos monitoreo suelo

CONVENCIONES CARTOGRÁFICAS

Hidrografía

- Jagüey P
- Drenaje Sencillo
- Drenaje Doble
- Laguna
- Jagüey

Infraestructura

- Construcciones
- Torre Energía Eléctrica
- Red Alta Tensión
- Puente

Relieve

- Intermedia
- Indice

Administrativo

- Límite Veredal
- Límite Municipal

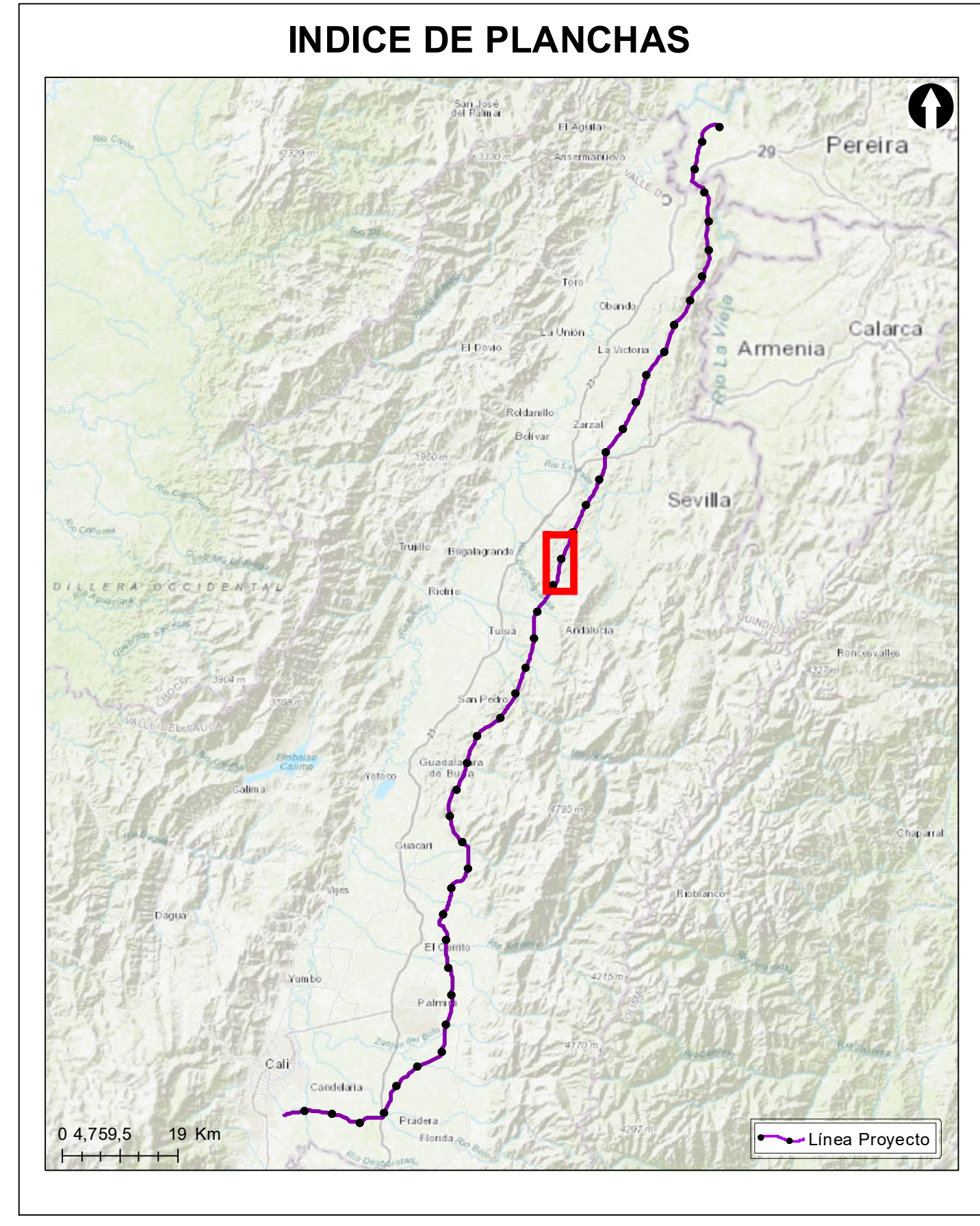
Vías

- Camino, Sendero
- Vía Tipo 1
- Vía Tipo 2
- Vía Tipo 3
- Vía Tipo 4
- Vía Tipo 5
- Vía Tipo 6

Proyecto

- Torre
- Portico
- Línea Proyecto
- Patio de almacenamiento
- Plazas de tendido
- Servidumbre
- Área de Influencia

NOTA: Base cartográfica IGAC escala 1:25.000
 Planchas: 2801IA, 261IVA, 2801IB, 2801B, 2801IB, 2801ID, 300IC, 2611IA, 2611IC, 2611VC, 300IB, 300IC, 300ID, 2801D, 2241IC, 2431A, 2421ID, 2431C, 2421VB, 2421VD, 2611IB, 2241C, 2241IIIA



Grupo Energía Bogotá **INGETEC**
 INGENIERIA & DISEÑO

ESTUDIO DE IMPACTO AMBIENTAL PARA EL TRAMO 2 LA VIRGINIA - ALFÉREZ DEL PROYECTO UPME 04-2014
 REFUERZO SUROCCIDENTAL 500 kV

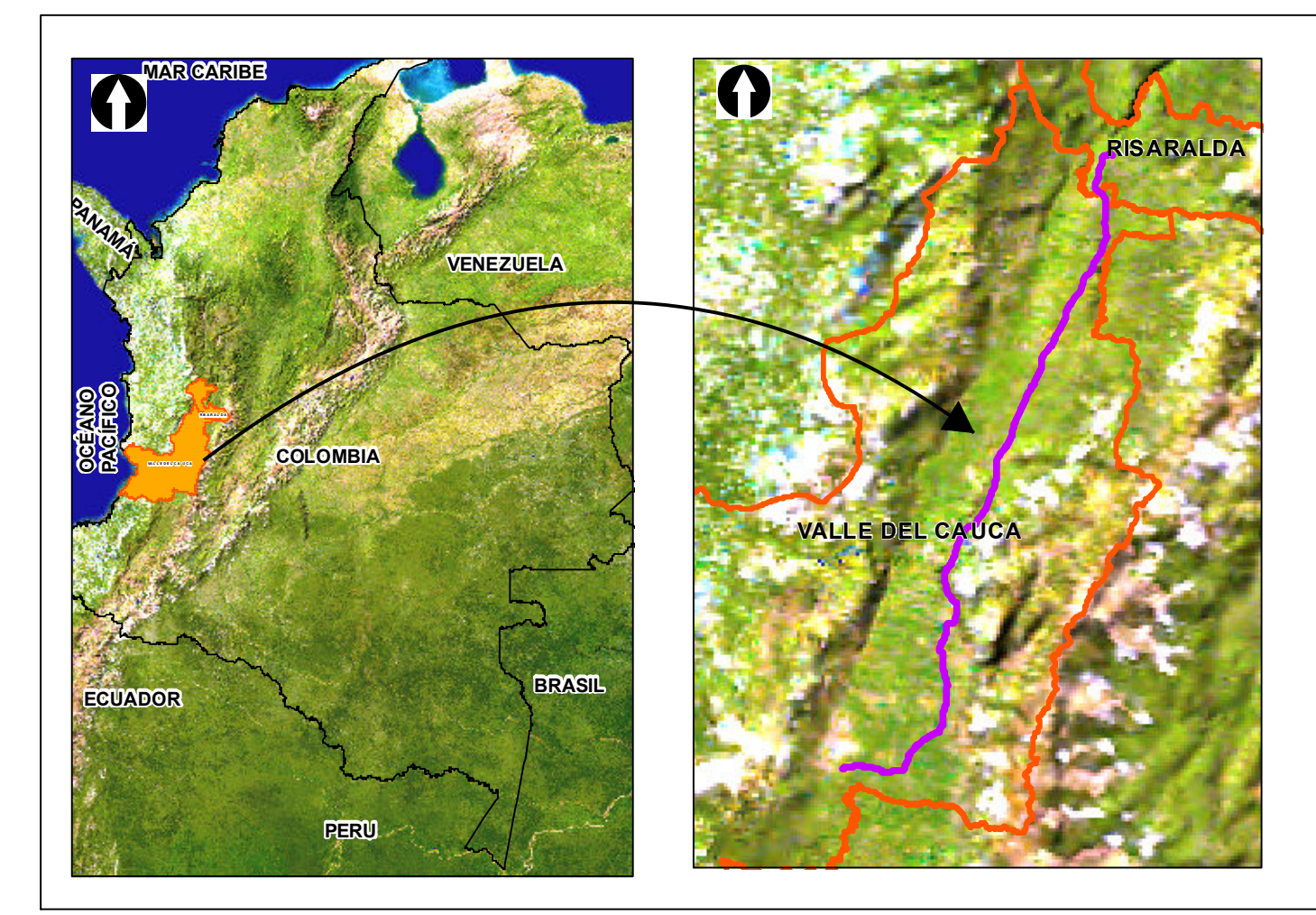
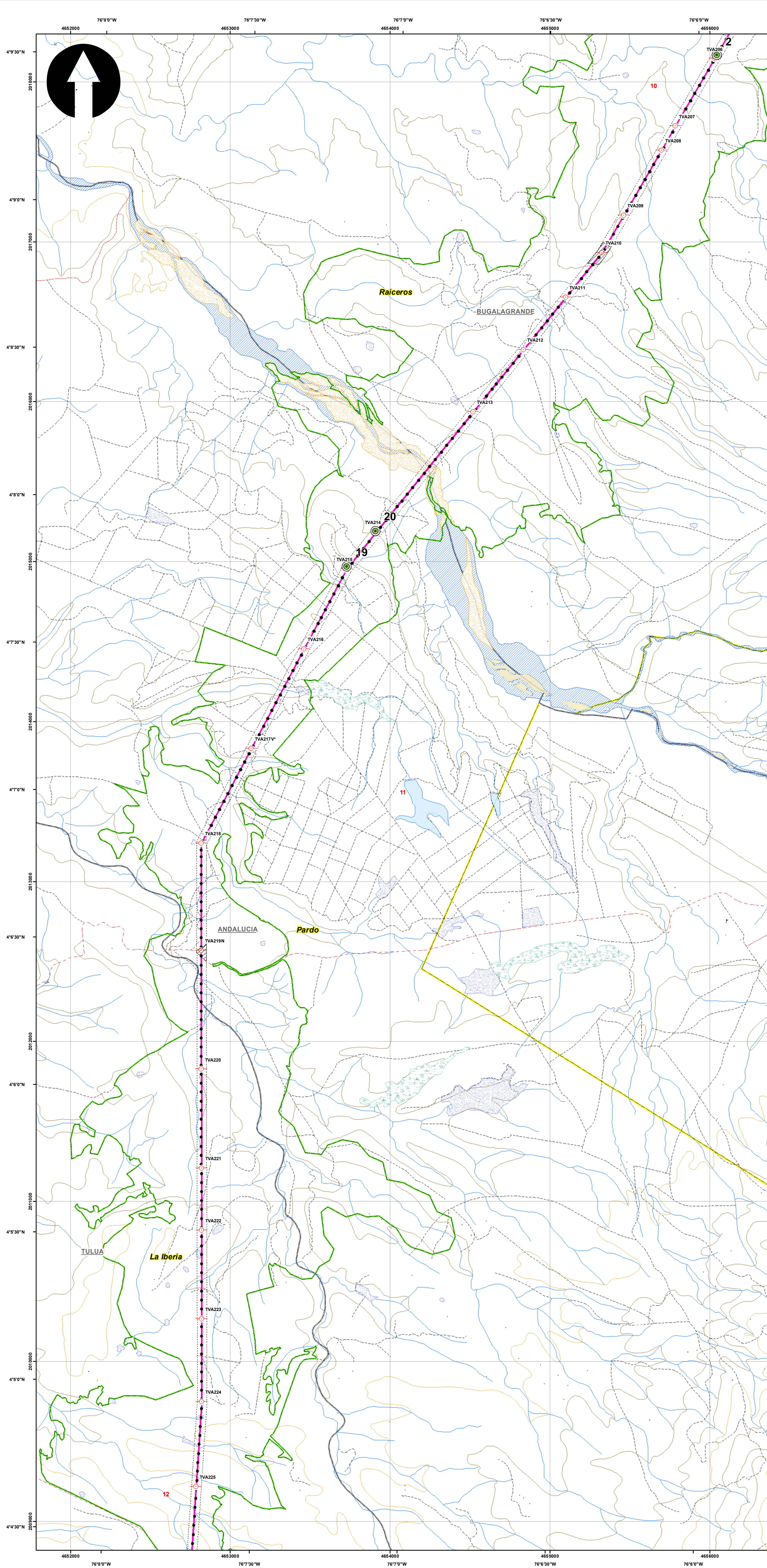
Suelos - Puntos de Monitoreo y Seguimiento



Elaboró: J. Romero	Revisó: A. Saenz	Dibujó: C. Olaya
Escala Presentación: 1:10.000 Escala Trabajo: 1:25.000	Fecha: 31/05/2022	Mapa: 10 / 28
Archivo: 0451701-PG-L-MONT-00-004.MXD	Rev: 0	

PLANO N°: **0451701-PG-L-MONT-00-004**

REV	FECHA (DD-MM-AAAA)	MODIFICACIÓN	DISEÑADOR	REVISOR DEPARTAMENTO	APROBACIÓN DIVISIÓN	APROBACIÓN PROYECTO
0						
1						
2						
3						



SISTEMA DE COORDENADAS

Proyección: Transverse_Mercator
 Datum: Magna Sirgas
 Origen de la zona: Único
 Coordenadas Geográficas: 4° 35' 46.3215"
 -74° 04' 39.0285"
 Coordenadas planas: 2'000.000 metros Norte
 5'000.000 metros Este

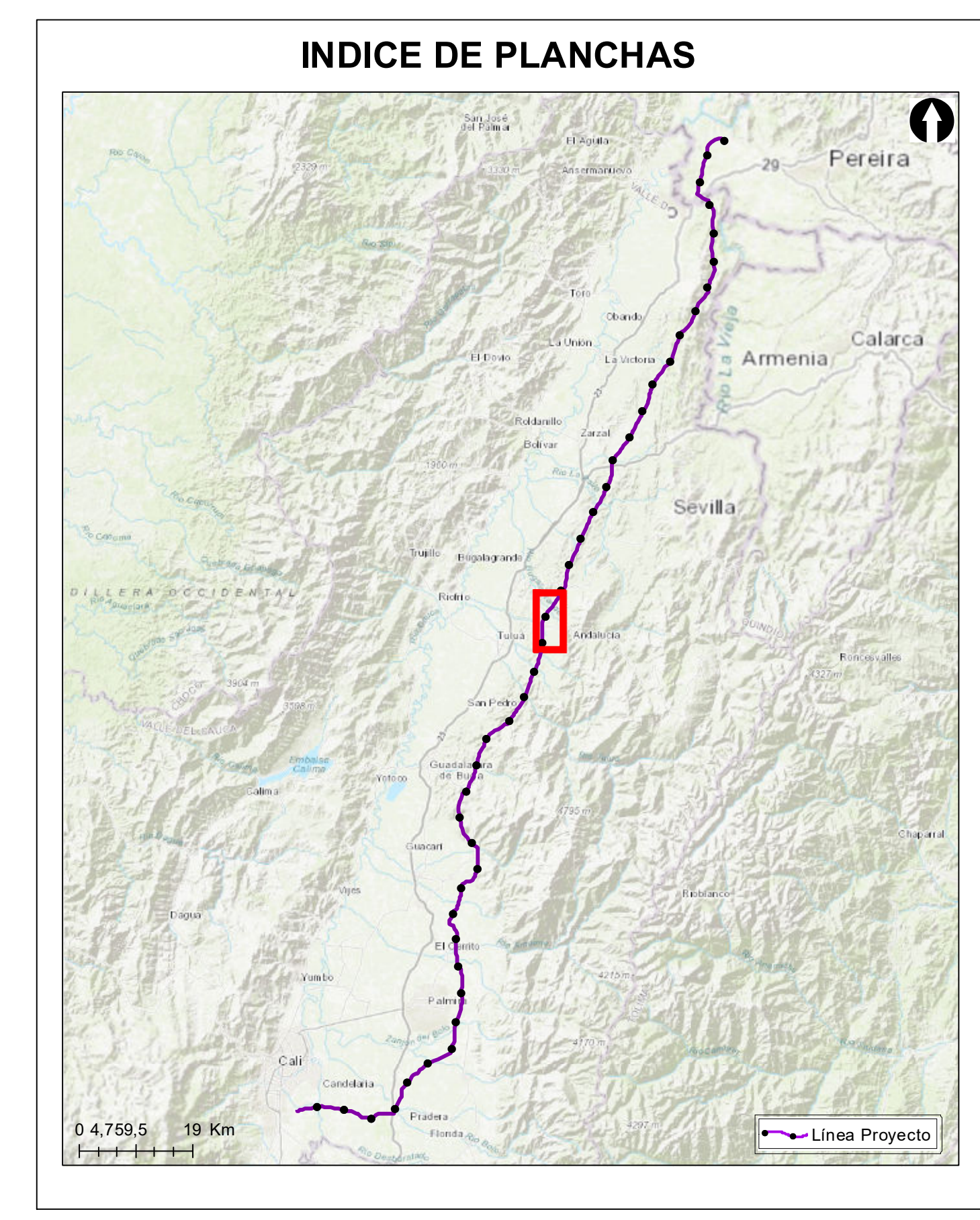
CONVENCIONES TEMÁTICAS

Puntos monitoreo suelo

CONVENCIONES CARTOGRÁFICAS

<p>Hidrografía</p> <ul style="list-style-type: none"> • Jagüey P — Drenaje Sencillo — Drenaje Doble — Laguna — Jagüey <p>Infraestructura</p> <ul style="list-style-type: none"> ◆ Construcciones ⊙ Torre Energía Eléctrica — Red Alta Tensión — Puentes <p>Relieve</p> <ul style="list-style-type: none"> — Intermedia — Índice <p>Administrativo</p> <ul style="list-style-type: none"> — Límite Veredal — Límite Municipal 	<p>Vías</p> <ul style="list-style-type: none"> — Camino, Sendero — Vía Tipo 1 — Vía Tipo 2 — Vía Tipo 3 — Vía Tipo 4 — Vía Tipo 5 — Vía Tipo 6 <p>Proyecto</p> <ul style="list-style-type: none"> — Torre — Portico — Línea Proyecto — Pato de almacenamiento — Plazas de tendido — Servidumbre — Área de Influencia
---	--

NOTA: Base cartográfica IGAC escala 1:25.000
 Planchas: 2801A, 261VA, 2801C, 2801B, 2801H, 2801D, 3001C, 2611A, 2611C, 2611V, 3001B, 3001C, 3001D, 2241C, 2431A, 2421D, 2431C, 2421V, 2421D, 2611B, 2241C, 2241H



Grupo Energía Bogotá **INGETEC**
 INGENIERÍA & DISEÑO

ESTUDIO DE IMPACTO AMBIENTAL PARA EL TRAMO 2 LA VIRGINIA - ALFÉREZ DEL PROYECTO UPME 04-2014 REFUERZO SUROCCIDENTAL 500 kV

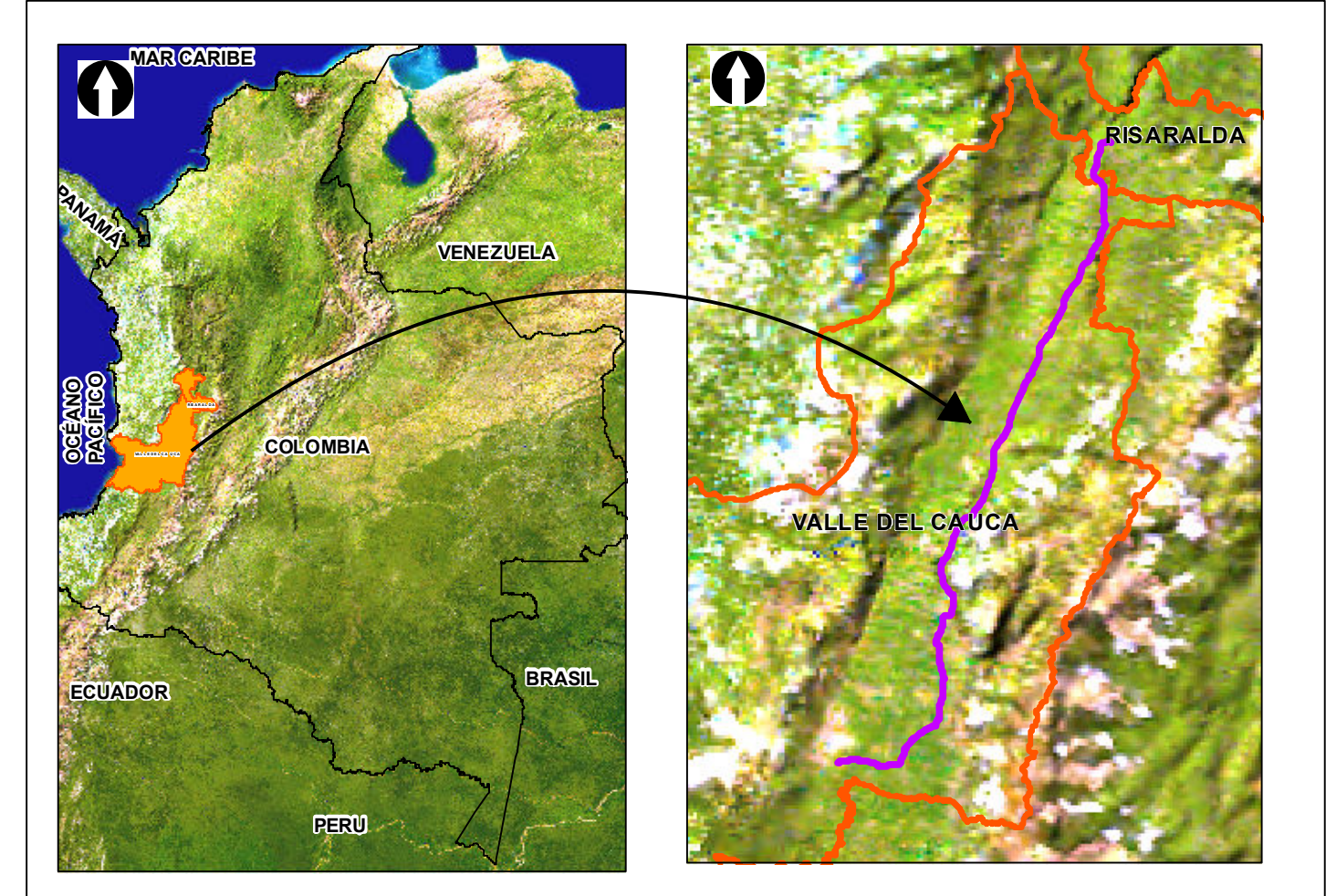
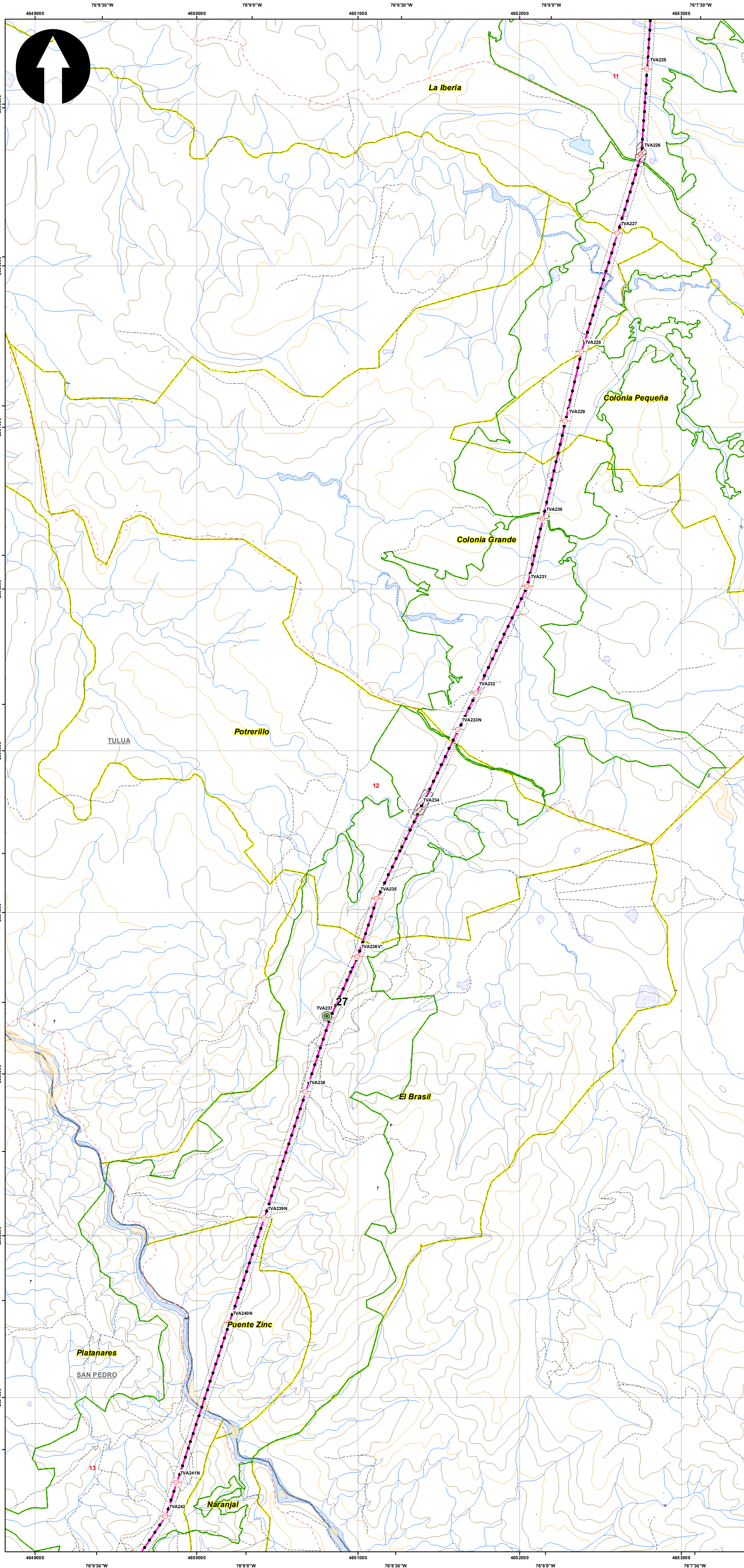
Suelos - Puntos de Monitoreo y Seguimiento

ESCALA GRÁFICA
 0 165 330 660 990 1.320 1.650 M

Elaboró: J. Romero	Revisó: A. Saenz	Dibujó: C. Olaya
Escala Presentación: 1:10.000 Escala Trabajo: 1:25.000	Fecha: 31/05/2022	Mapa: 11 / 28
Archivo: 0451701-PG-L-MONT-00-004.MXD	Rev: 0	

PLANO N°: 0451701-PG-L-MONT-00-004

REV	FECHA (DD-MM-AAAA)	MODIFICACIÓN	DISEÑADOR	REVISOR DEPARTAMENTO	APROBACIÓN DIVISIÓN	APROBACIÓN PROYECTO
0						
1						
2						
3						



SISTEMA DE COORDENADAS

Proyección: Transverse_Mercator
 Datum: Magna Sirgas
 Origen de la zona: Unico
 Coordenadas Geográficas: 4° 35' 46.3215"
 -74° 04' 39.0285"
 Coordenadas planas: 2'000.000 metros Norte
 5'000.000 metros Este

CONVENCIONES TEMÁTICAS

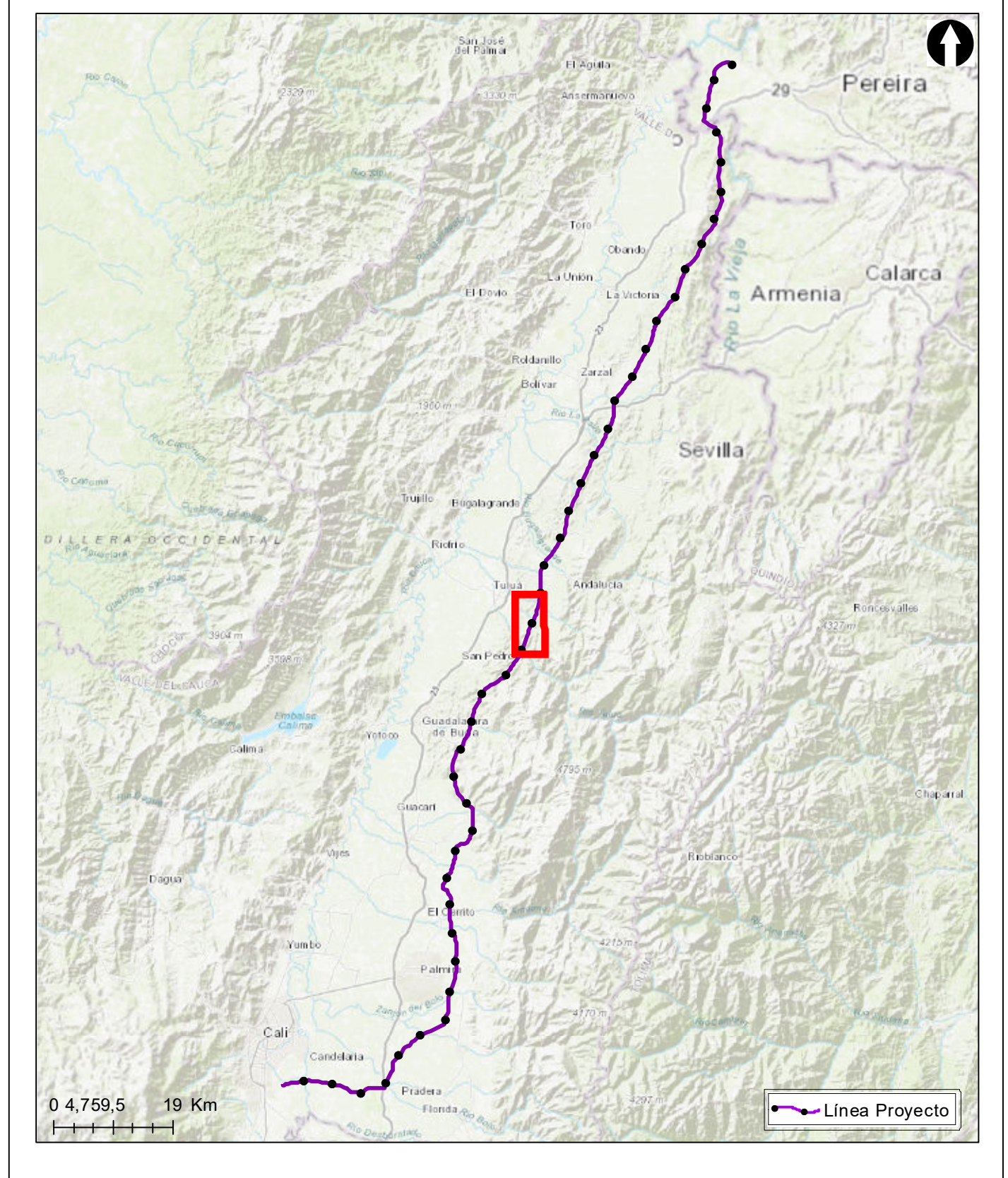
Puntos monitoreo suelo

CONVENCIONES CARTOGRÁFICAS

- | | |
|---|--|
| Hidrografía
<ul style="list-style-type: none"> • Jagüey P — Drenaje Sencillo — Drenaje Doble — Laguna — Jagüey | Vías
<ul style="list-style-type: none"> — Camino, Sendero — Via Tipo 1 — Via Tipo 2 — Via Tipo 3 — Via Tipo 4 — Via Tipo 5 — Via Tipo 6 |
| Infraestructura
<ul style="list-style-type: none"> ◆ Construcciones ⊙ Torre Energía Eléctrica — Red Alta Tensión — Puente | Proyecto
<ul style="list-style-type: none"> ○ Torre ■ Portico — Línea Proyecto ▨ Patio de almacenamiento ▨ Plazas de tendido ▨ Servidumbre ▨ Área de Influencia |
| Relieve
<ul style="list-style-type: none"> — Intermedia — Índice | |
| Administrativo
<ul style="list-style-type: none"> ▭ Limite Veredal ▭ Limite Municipal | |

NOTA: Base cartográfica IGAC escala 1:25.000
 Planchas: 2801A, 261VA, 2801C, 2801B, 2801H, 2801D, 300IC, 2611A, 2611C, 2611V, 300IB, 300IC, 300ID, 2801D, 2241IC, 2431A, 2421ID, 2431C, 2421VB, 2421VD, 2611B, 2241C, 2241IA

INDICE DE PLANCHAS



Grupo Energía Bogotá **INGETEC**
 INGENIERIA & DISEÑO
 ESTUDIO DE IMPACTO AMBIENTAL PARA EL TRAMO 2 LA VIRGINIA - ALFÉREZ DEL PROYECTO UPME 04-2014
 REFUERZO SUROCCIDENTAL 500 kV

Suelos - Puntos de MonitoreO y Seguimiento

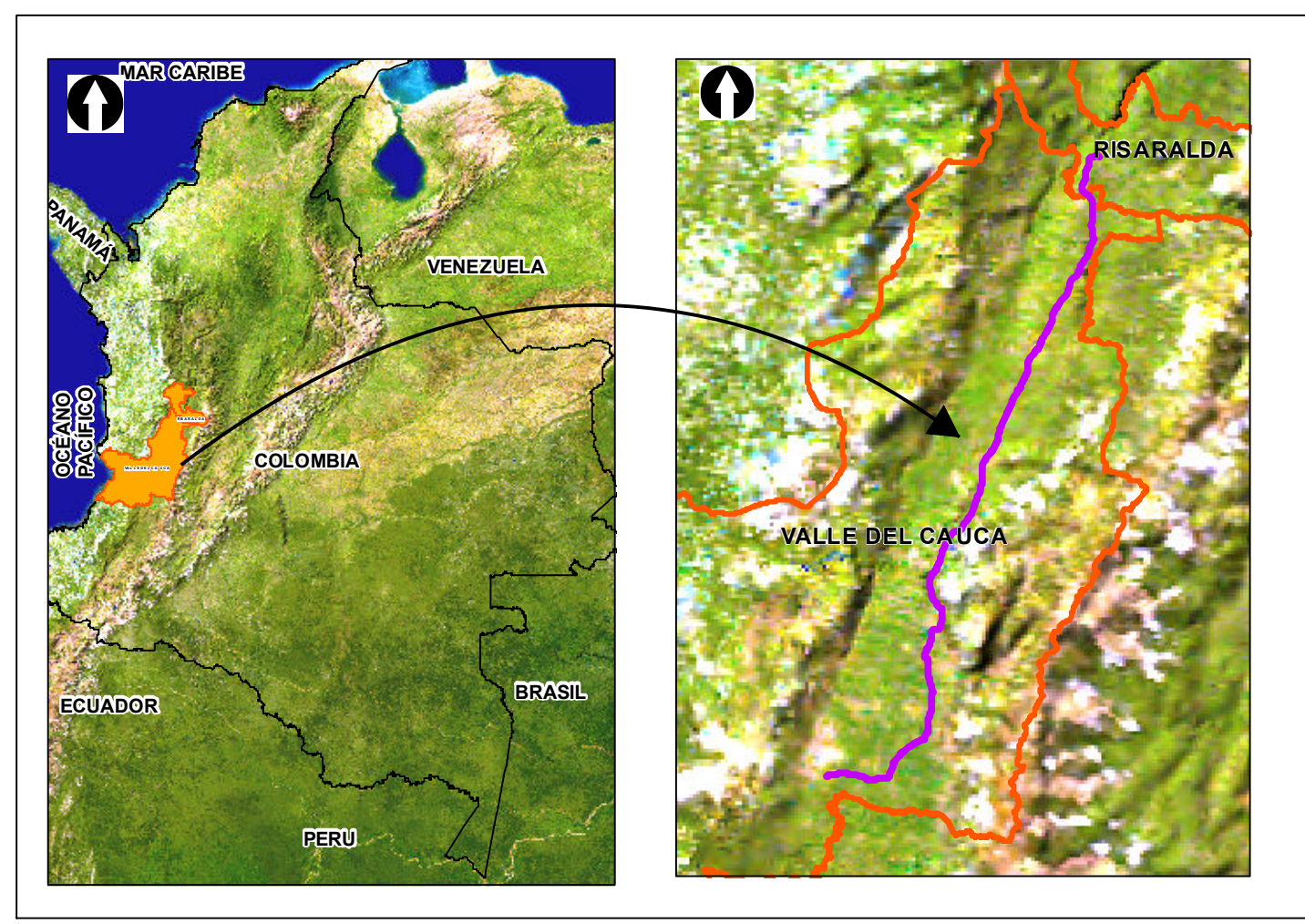
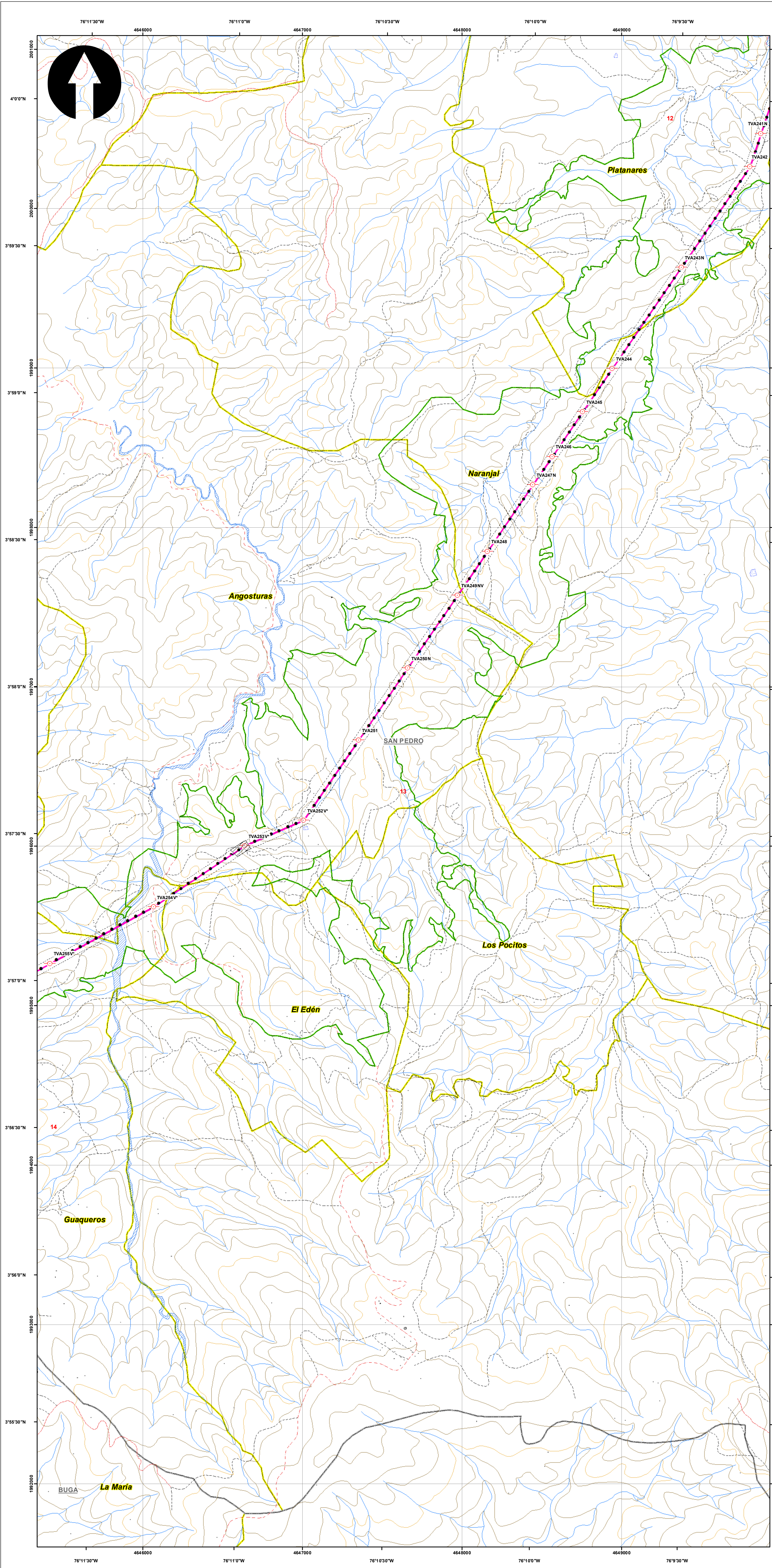
ESCALA GRÁFICA



Elaboró: J. Romero	Revisó: A. Saenz	Dibujó: C. Olaya
Escala Presentación: 1:10.000 Escala Trabajo: 1:25.000	Fecha: 31/05/2022	Mapa: 12 / 28
Archivo: 0451701-PG-L-MONT-00-004.MXD	Rev: 0	

PLANO N°: **0451701-PG-L-MONT-00-004**

REV	FECHA (DD-MM-AAAA)	MODIFICACIÓN	DISEÑADOR	REVISOR DEPARTAMENTO	APROBACIÓN DIVISIÓN	APROBACIÓN PROYECTO
0						
1						
2						
3						



SISTEMA DE COORDENADAS

Proyección: Transverse_Mercator
 Datum: Magna Sirgas
 Origen de la zona: Único
 Coordenadas Geográficas: 4° 35' 46.3215"
 -74° 04' 39.0285"
 Coordenadas planas: 2'000.000 metros Norte
 5'000.000 metros Este

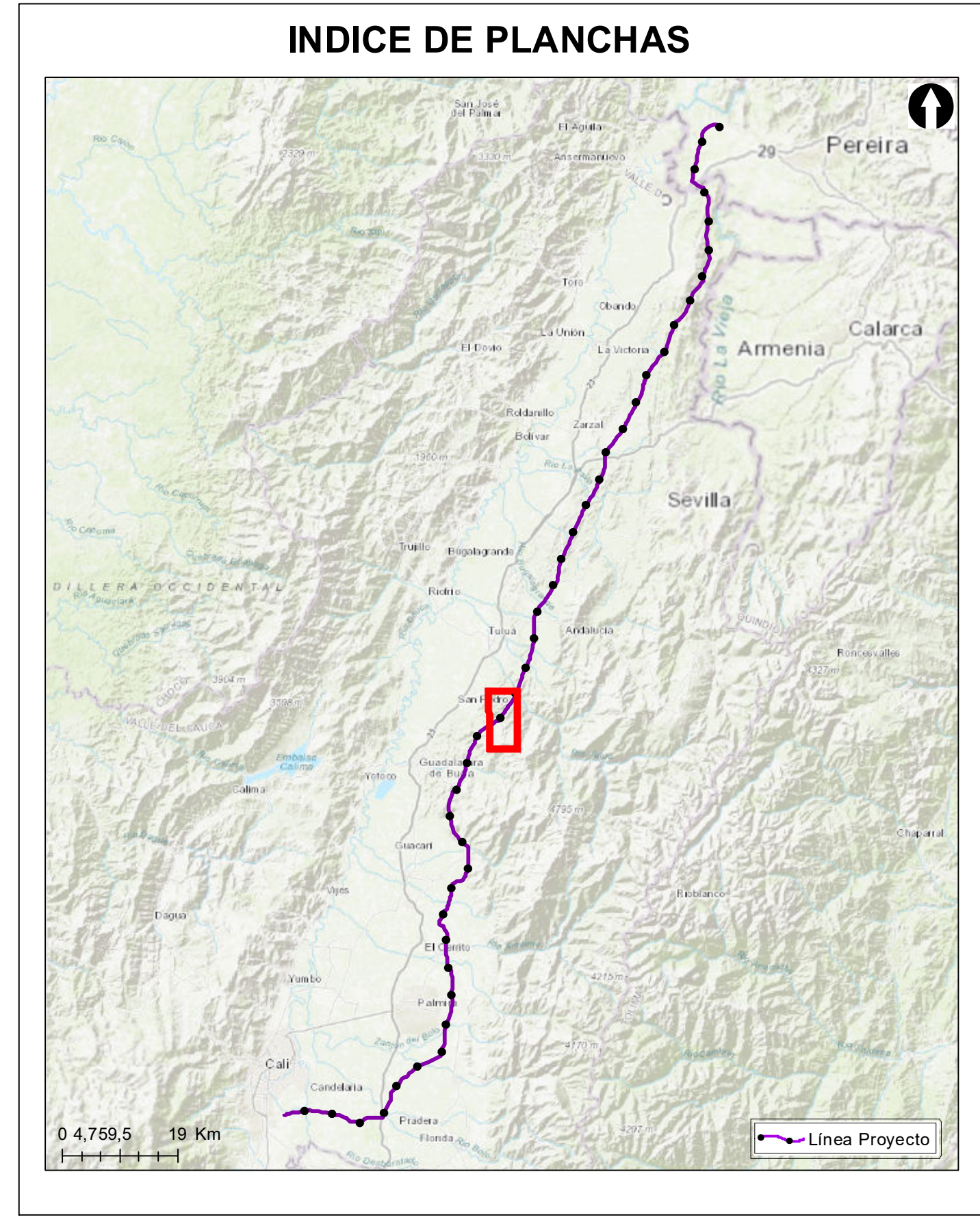
CONVENCIONES TEMÁTICAS

Puntos monitoreo suelo

CONVENCIONES CARTOGRÁFICAS

Hidrografía	Vías
• Jagüey P	--- Camino, Sendero
— Drenaje Sencillo	— Vía Tipo 1
— Drenaje Doble	— Vía Tipo 2
— Laguna	— Vía Tipo 3
— Jagüey	— Vía Tipo 4
Infraestructura	— Vía Tipo 5
◆ Construcciones	— Vía Tipo 6
⊙ Torre Energía Eléctrica	Proyecto
— Red Alta Tensión	○ Torre
— Puente	■ Portico
Relieve	— Línea Proyecto
— Intermedia	— Pato de almacenamiento
— Índice	— Plazas de tendido
Administrativo	— Servidumbre
— Limite Veredal	— Área de Influencia
— Limite Municipal	

NOTA: Base cartográfica IGAC escala 1:25.000
 Planchas: 2801A, 261VA, 2801C, 2801B, 2801IB, 2801ID, 300IC, 2611A, 2611C, 2611V, 300IB, 300IC, 300ID, 2241IC, 243IA, 2421ID, 243IC, 2421VB, 2421VD, 2611B, 2241C, 2241IA



Grupo Energía Bogotá **INGETEC**
 INGENIERÍA & DISEÑO

ESTUDIO DE IMPACTO AMBIENTAL PARA EL TRAMO 2 LA VIRGINIA - ALFÉREZ DEL PROYECTO UPME 04-2014 REFUERZO SUROCCIDENTAL 500 kV

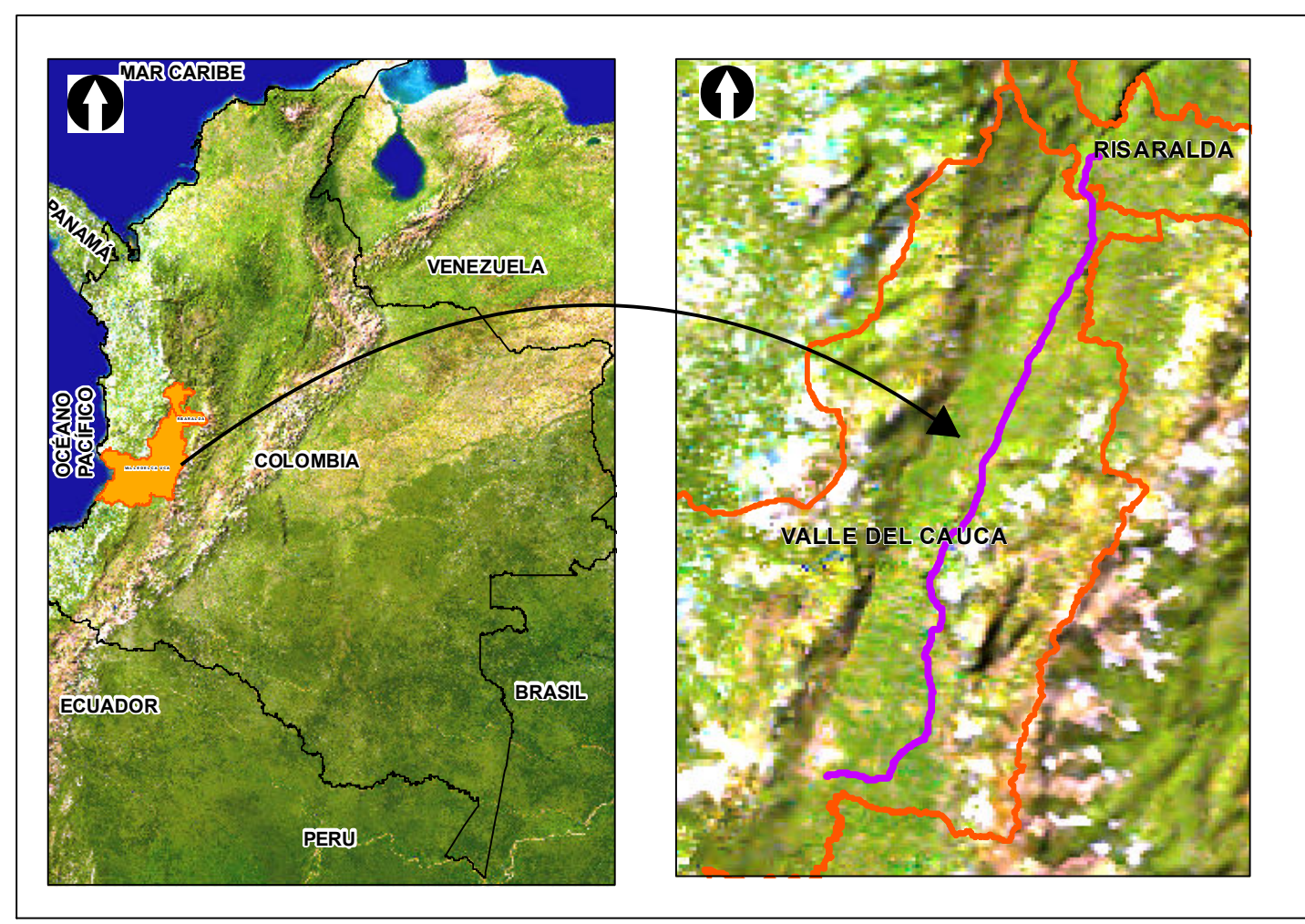
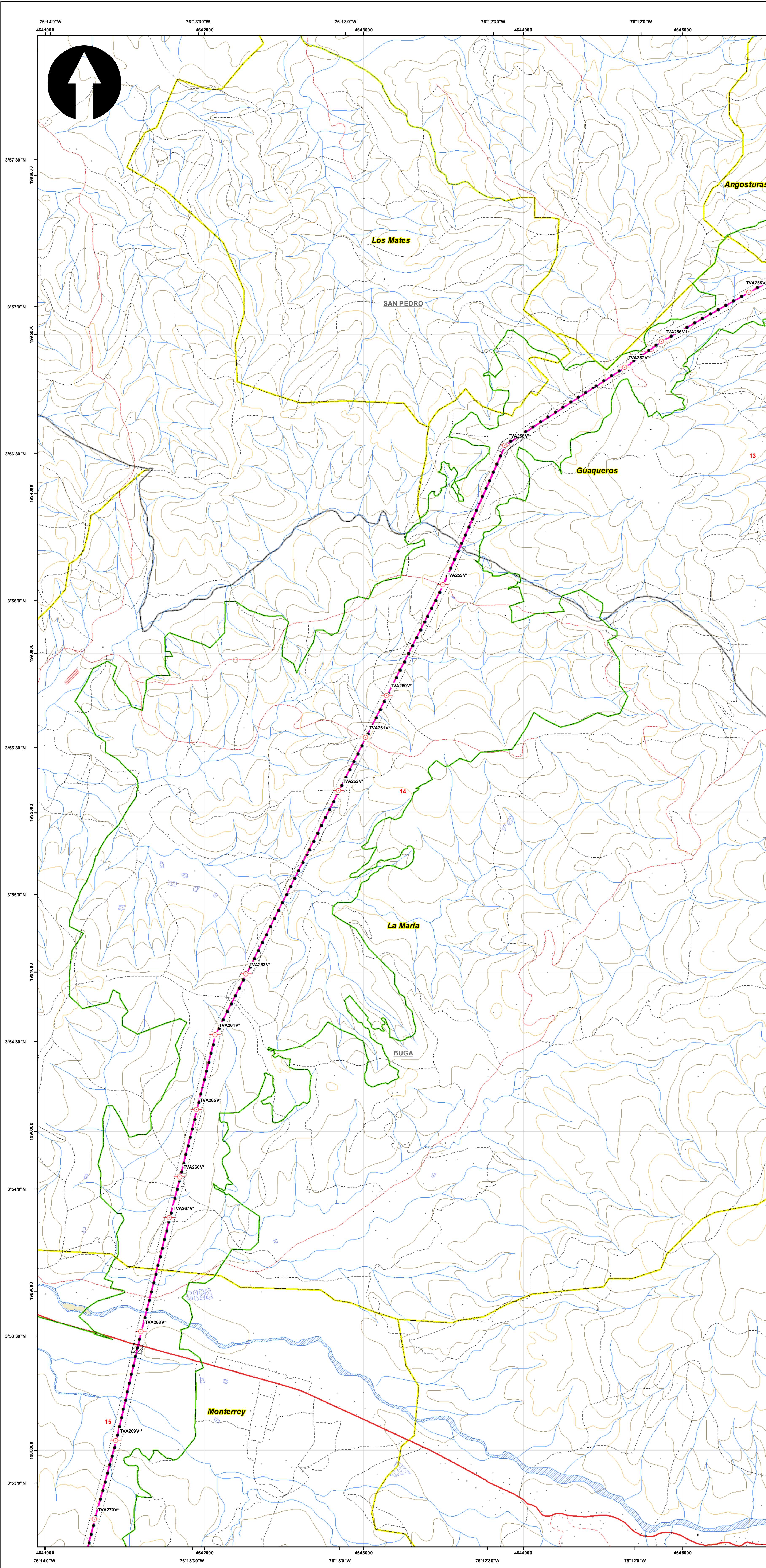
Suelos - Puntos de Monitoreo y Seguimiento

ESCALA GRÁFICA
 0 165 330 660 990 1.320 1.650 M

Elaboró: J. Romero	Revisó: A. Saenz	Dibujó: C. Olaya
Escala Presentación: 1:10.000 Escala Trabajo: 1:25.000	Fecha: 31/05/2022	Mapa: 13 / 28
Archivo: 0451701-PG-L-MONT-00-004.MXD	Rev: 0	

PLANO N°: 0451701-PG-L-MONT-00-004

REV	FECHA (DD-MM-AAAA)	MODIFICACIÓN	DISEÑADOR	REVISOR DEPARTAMENTO	APROBACIÓN DIVISIÓN	APROBACIÓN PROYECTO
0						
1						
2						
3						



SISTEMA DE COORDENADAS

Proyección: Transverse_Mercator
 Datum: Magna Sirgas
 Origen de la zona: Unico
 Coordenadas Geográficas: 4° 35' 46.3215"
 -74° 04' 39.0285"
 Coordenadas planas: 2'000.000 metros Norte
 5'000.000 metros Este

CONVENCIONES TEMÁTICAS

Puntos monitoreo suelo

CONVENCIONES CARTOGRÁFICAS

Hidrografía

- Jagüey P
- Drenaje Sencillo
- Drenaje Doble
- Laguna
- Jagüey

Infraestructura

- Construcciones
- Torre Energía Eléctrica
- Red Alta Tensión
- Puente

Relieve

- Intermedia
- Indice

Administrativo

- Límite Veredal
- Límite Municipal

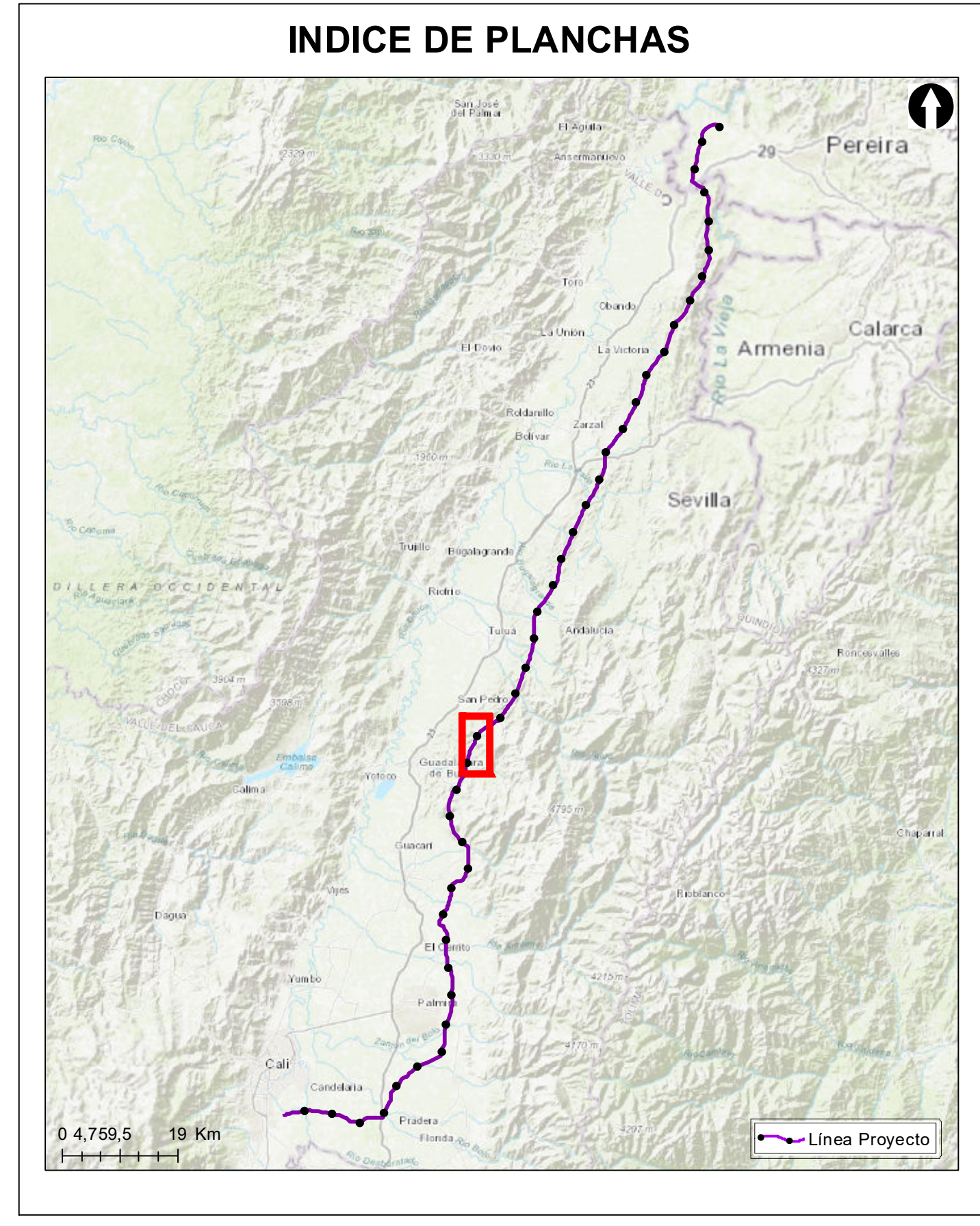
Vías

- Camino, Sendero
- Vía Tipo 1
- Vía Tipo 2
- Vía Tipo 3
- Vía Tipo 4
- Vía Tipo 5
- Vía Tipo 6

Proyecto

- Torre
- Portico
- Línea Proyecto
- Patio de almacenamiento
- Plazas de tendido
- Servidumbre
- Área de Influencia

NOTA: Base cartográfica IGAC escala 1:25.000
 Planchas: 2801A, 261VA, 2801C, 2801B, 2801H, 2801D, 300IC, 2611A, 2611C, 2611V, 300IB, 300IC, 300ID, 2801D, 2241IC, 2431A, 2421ID, 2431C, 2421VB, 2421VD, 2611B, 2241C, 2241HA



Grupo Energía Bogotá **INGETEC**
 INGENIERÍA & DISEÑO

ESTUDIO DE IMPACTO AMBIENTAL PARA EL TRAMO 2 LA VIRGINIA - ALFÉREZ DEL PROYECTO UPME 04-2014 REFUERZO SUROCCIDENTAL 500 kV

Suelos - Puntos de Monitoreo y Seguimiento

ESCALA GRÁFICA

Elaboró: J. Romero Revisó: A. Saenz Dibujó: C. Olaya

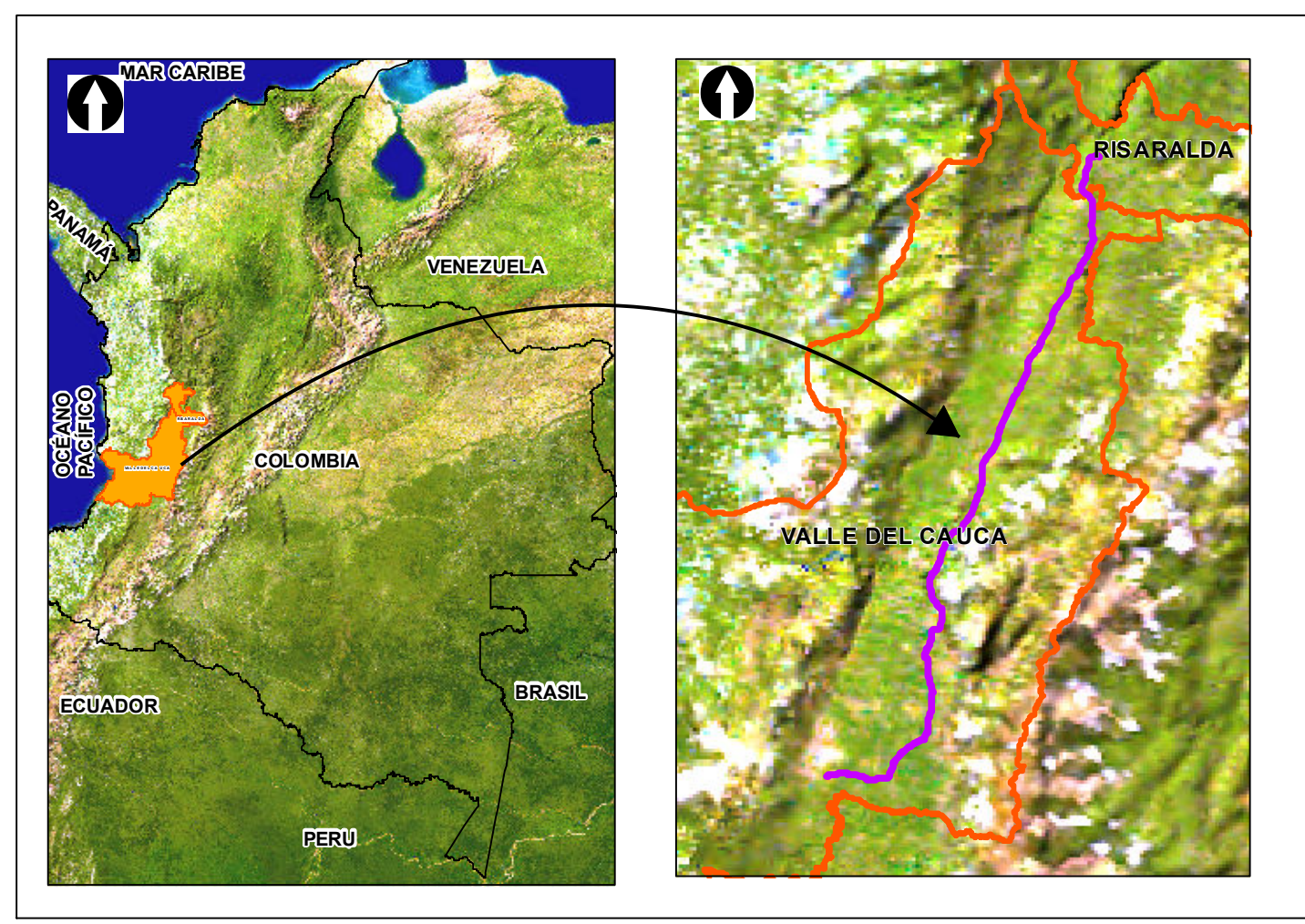
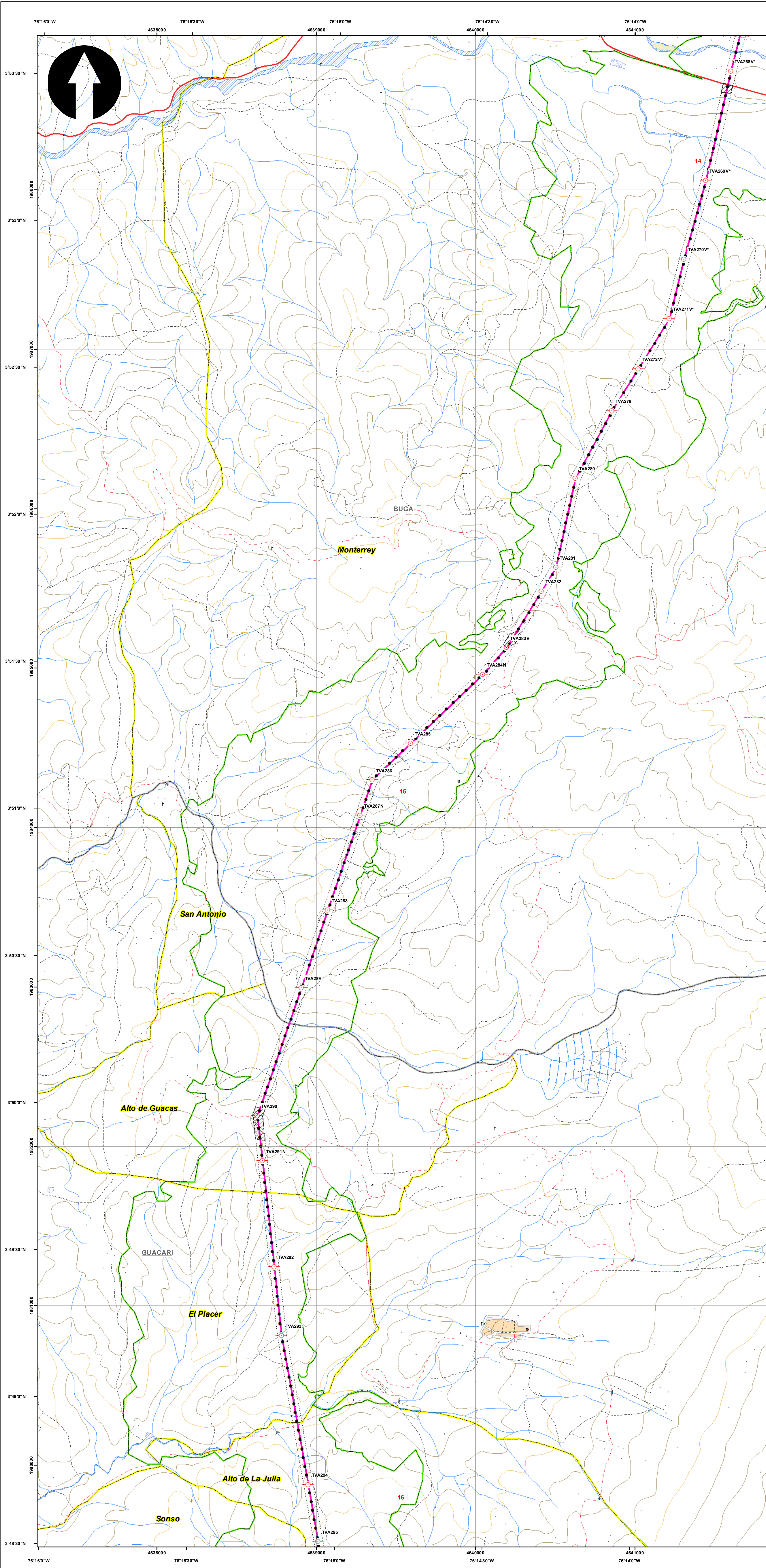
Escala Presentación: 1:10.000 Fecha: 31/05/2022 Mapa: 14 / 28

Escala Trabajo: 1 : 25.000

Archivo: 0451701-PG-L-MONT-00-004.MXD Rev: 0

PLANO N°: 0451701-PG-L-MONT-00-004

REV	FECHA (DD-MM-AAAA)	MODIFICACIÓN	DISEÑADOR	REVISOR DEPARTAMENTO	APROBACIÓN DIVISIÓN	APROBACIÓN PROYECTO
0						
1						
2						
3						



SISTEMA DE COORDENADAS

Proyección: Transverse_Mercator
 Datum: Magna Sirgas
 Origen de la zona: Único
 Coordenadas Geográficas: 4° 35' 46.3215"
 -74° 04' 39.0285"
 Coordenadas planas: 2'000.000 metros Norte
 5'000.000 metros Este

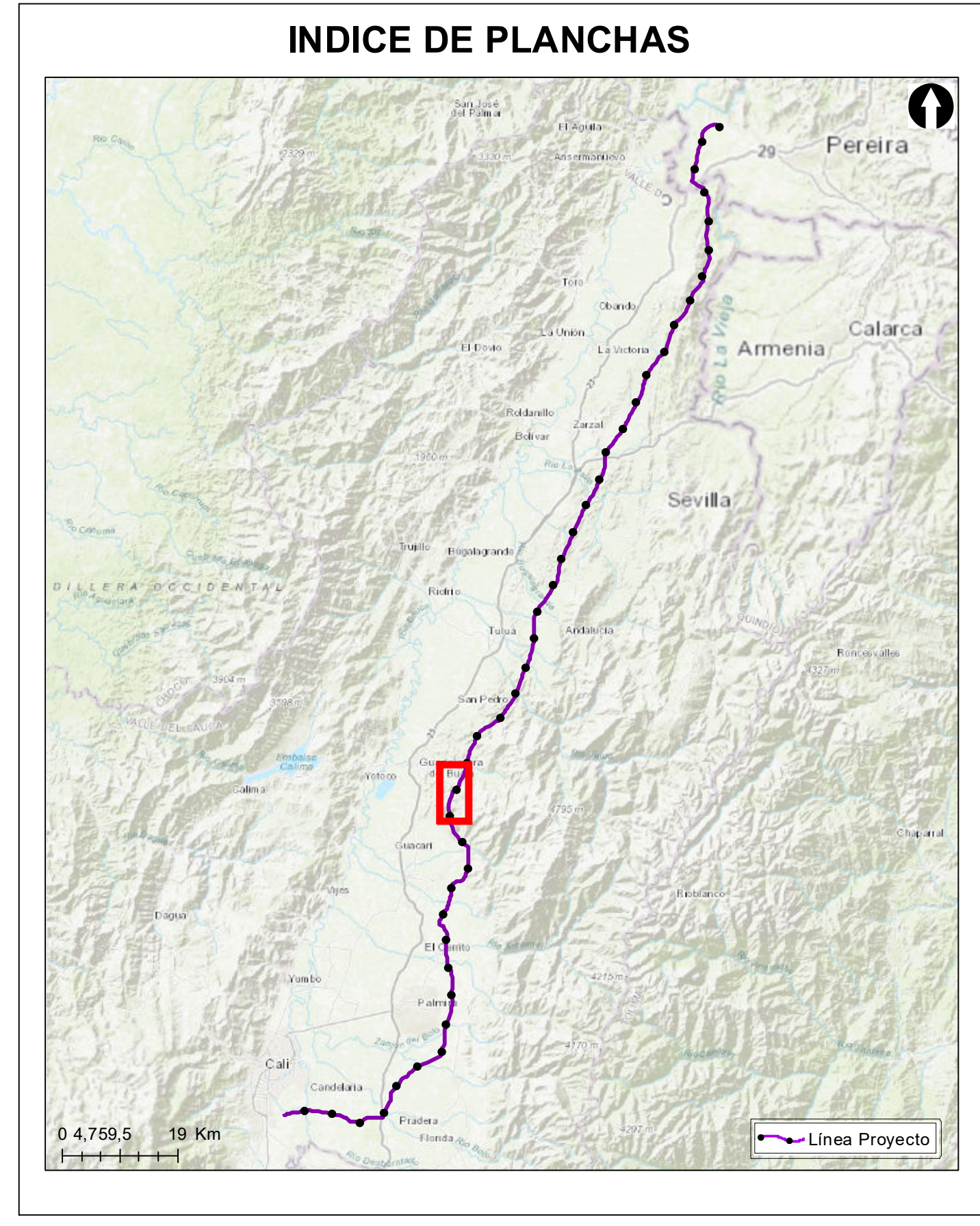
CONVENCIONES TEMÁTICAS

Puntos monitoreo suelo

CONVENCIONES CARTOGRÁFICAS

Hidrografía	Vías
• Jagüey P	--- Camino, Sendero
— Drenaje Sencillo	— Vía Tipo 1
— Drenaje Doble	— Vía Tipo 2
— Laguna	— Vía Tipo 3
— Jagüey	— Vía Tipo 4
Infraestructura	— Vía Tipo 5
◆ Construcciones	— Vía Tipo 6
⊙ Torre Energía Eléctrica	Proyecto
— Red Alta Tensión	○ Torre
— Puentes	■ Portico
Relieve	— Línea Proyecto
— Intermedia	▨ Patio de almacenamiento
— Índice	▨ Plazas de tendido
Administrativo	▨ Servidumbre
▨ Límite Veredal	▨ Área de Influencia
▨ Límite Municipal	

NOTA: Base cartográfica IGAC escala 1:25.000
 Planchas: 2801A, 261VA, 2801C, 2801B, 2801IB, 2801ID, 300IC, 2611A, 2611C, 2611V, 300IB, 300IC, 300ID, 2241IC, 2431A, 2421ID, 2431C, 2421VB, 2421VD, 2611B, 2241C, 2241IA



Grupo Energía Bogotá **INGETEC**
 INGENIERÍA & DISEÑO

ESTUDIO DE IMPACTO AMBIENTAL PARA EL TRAMO 2 LA VIRGINIA - ALFÉREZ DEL PROYECTO UPME 04-2014 REFUERZO SUROCCIDENTAL 500 kV

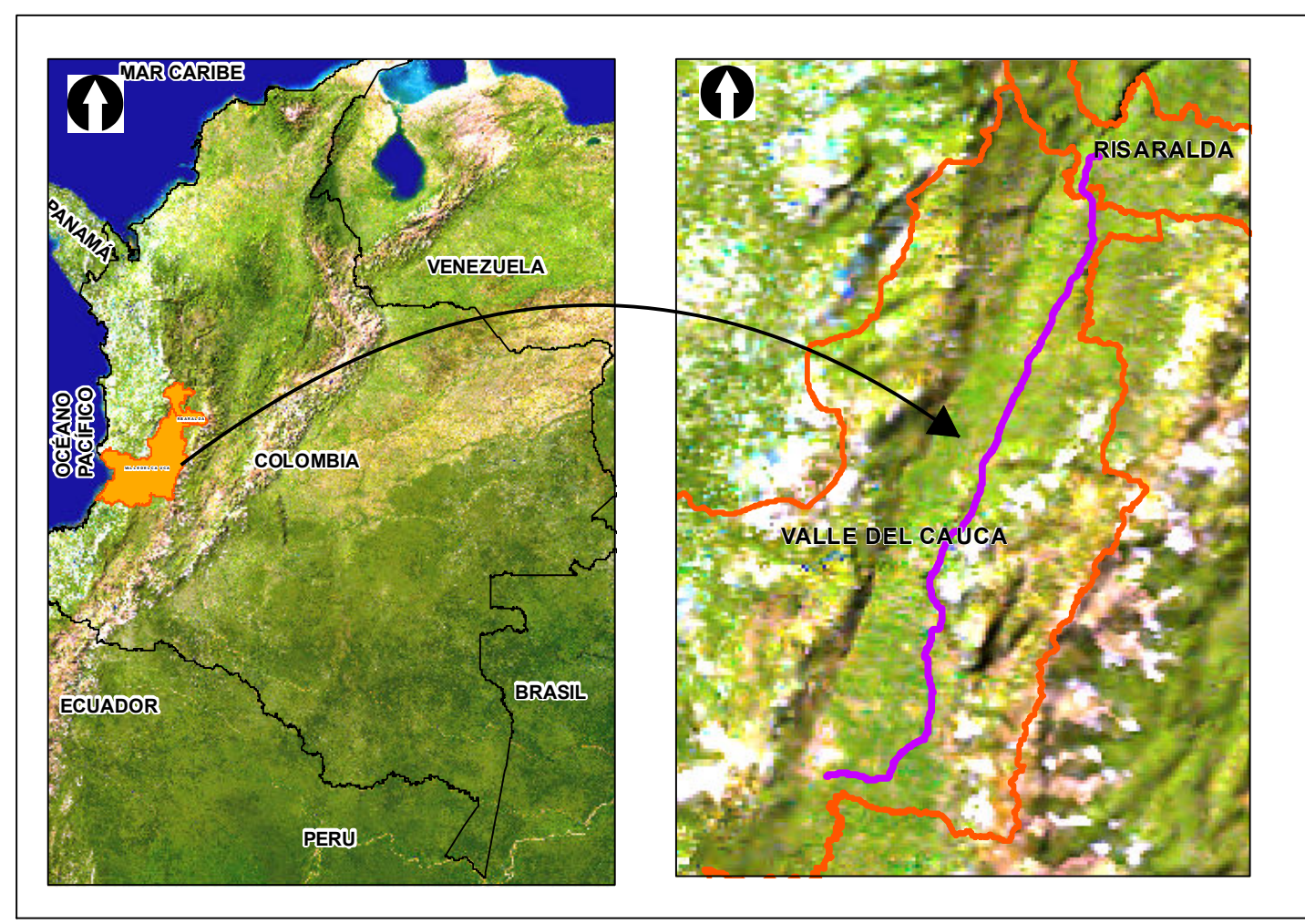
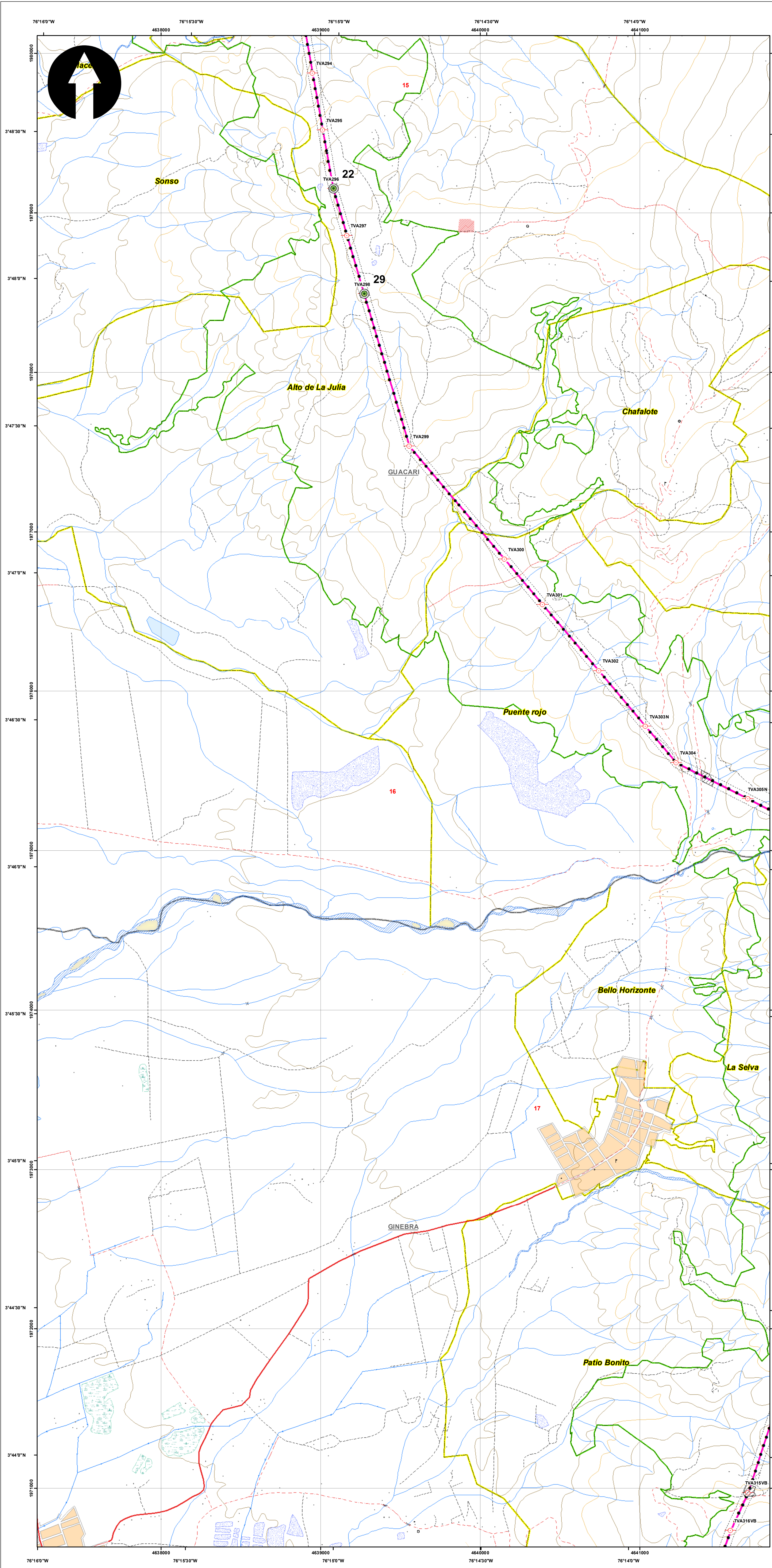
Suelos - Puntos de Monitoreo y Seguimiento

ESCALA GRÁFICA
 0 165 330 660 990 1.320 1.650 M

Elaboró: J. Romero	Revisó: A. Saenz	Dibujó: C. Olaya
Escala Presentación: 1:10.000 Escala Trabajo: 1:25.000	Fecha: 31/05/2022	Mapa: 15 / 28
Archivo: 0451701-PG-L-MONT-00-004.MXD	Rev: 0	

PLANO N°: 0451701-PG-L-MONT-00-004

REV	FECHA (DD-MM-AAAA)	MODIFICACIÓN	DISEÑADOR	REVISOR DEPARTAMENTO	APROBACIÓN DIVISIÓN	APROBACIÓN PROYECTO
0						
1						
2						
3						



SISTEMA DE COORDENADAS

Proyección: Transverse_Mercator
 Datum: Magna Sirgas
 Origen de la zona: Único
 Coordenadas Geográficas: 4° 35' 46.3215"
 -74° 04' 39.0285"
 Coordenadas planas: 2'000.000 metros Norte
 5'000.000 metros Este

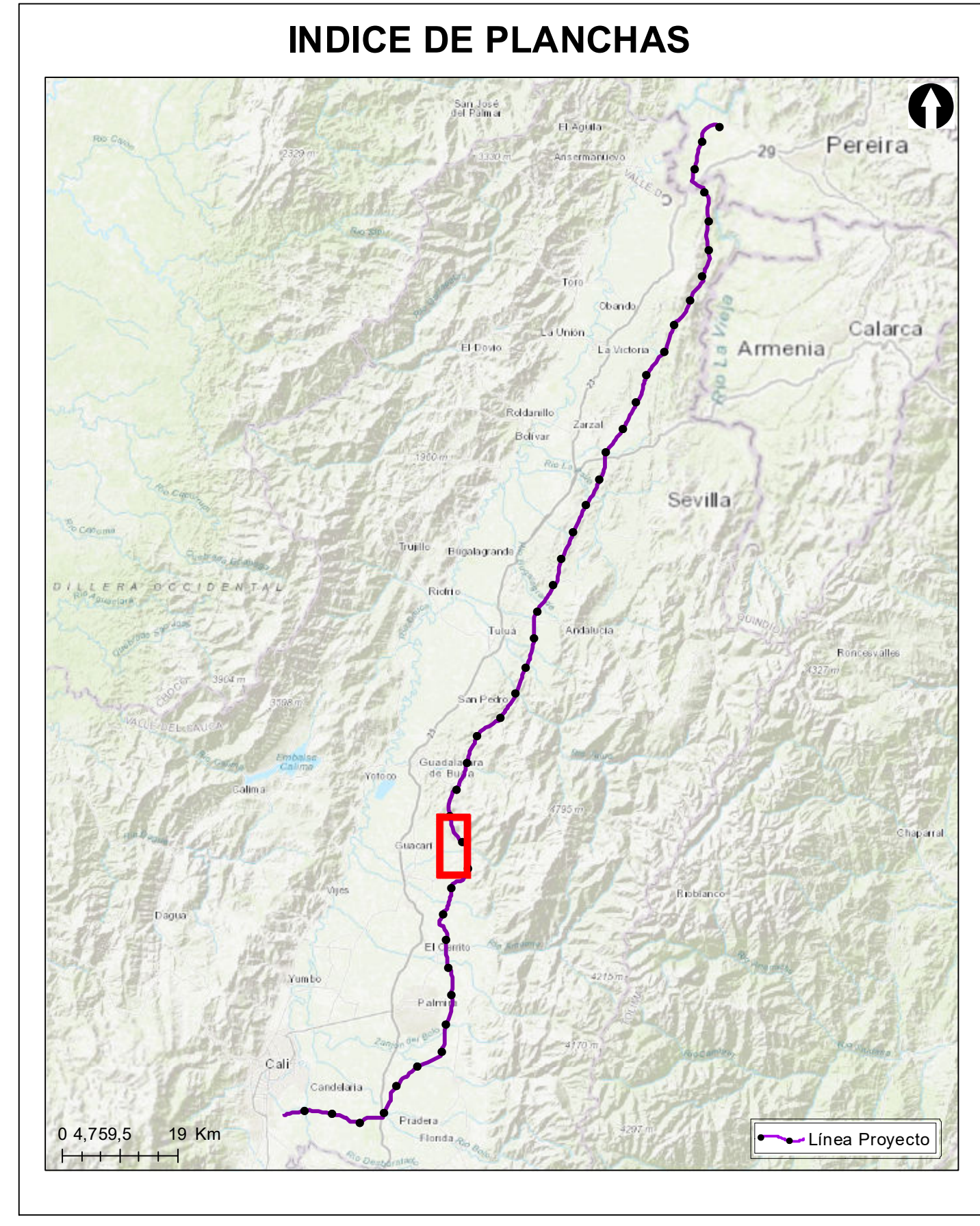
CONVENCIONES TEMÁTICAS

Puntos monitoreo suelo

CONVENCIONES CARTOGRÁFICAS

<p>Hidrografía</p> <ul style="list-style-type: none"> • Jagüey P — Drenaje Sencillo — Drenaje Doble — Laguna — Jagüey <p>Infraestructura</p> <ul style="list-style-type: none"> ◆ Construcciones ⊙ Torre Energía Eléctrica — Red Alta Tensión — Puente <p>Relieve</p> <ul style="list-style-type: none"> — Intermedia — Índice <p>Administrativo</p> <ul style="list-style-type: none"> — Limite Veredal — Limite Municipal 	<p>Vías</p> <ul style="list-style-type: none"> — Camino, Sendero — Vía Tipo 1 — Vía Tipo 2 — Vía Tipo 3 — Vía Tipo 4 — Vía Tipo 5 — Vía Tipo 6 <p>Proyecto</p> <ul style="list-style-type: none"> — Torre — Portico — Línea Proyecto — Patio de almacenamiento — Plazas de tendido — Servidumbre — Área de Influencia
--	---

NOTA: Base cartográfica IGAC escala 1:25.000
 Planchas: 2801A, 2611VA, 2801C, 2801B, 2801IB, 2801ID, 3001C, 2611IA, 2611IC, 2611VC, 3001B, 3001C, 3001D, 2241IC, 2431A, 2421ID, 2431C, 2421VB, 2421VD, 2611IB, 2241C, 2241IA



Grupo Energía Bogotá **INGETEC**
 INGENIERÍA & DISEÑO

ESTUDIO DE IMPACTO AMBIENTAL PARA EL TRAMO 2 LA VIRGINIA - ALFÉREZ DEL PROYECTO UPME 04-2014 REFUERZO SUROCCIDENTAL 500 kV

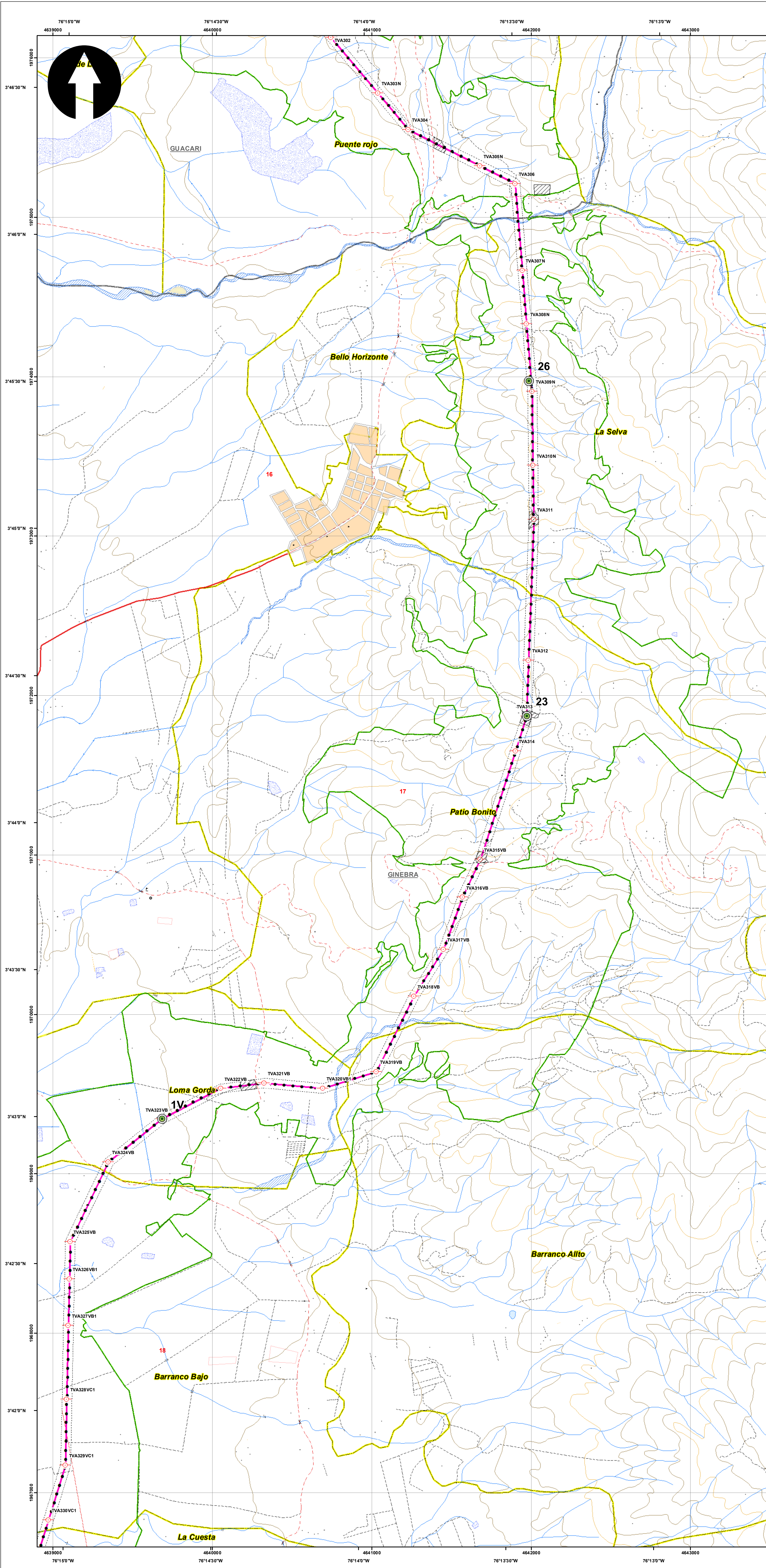
Suelos - Puntos de Monitoreo y Seguimiento

ESCALA GRÁFICA
 0 165 330 660 990 1.320 1.650 M

Elaboró: J. Romero	Revisó: A. Saenz	Dibujó: C. Olaya
Escala Presentación: 1:10.000 Escala Trabajo: 1:25.000	Fecha: 31/05/2022	Mapa: 16 / 28
Archivo: 0451701-PG-L-MONT-00-004.MXD	Rev: 0	

PLANO N°: 0451701-PG-L-MONT-00-004

REV	FECHA (DD-MM-AAAA)	MODIFICACIÓN	DISEÑADOR	REVISOR DEPARTAMENTO	APROBACIÓN DIVISIÓN	APROBACIÓN PROYECTO
0						
1						
2						
3						



SISTEMA DE COORDENADAS

Proyección: Transverse_Mercator
 Datum: Magna Sirgas
 Origen de la zona: Único
 Coordenadas Geográficas: 4° 35' 46.3215" -74° 04' 39.0285"
 Coordenadas planas: 2'000.000 metros Norte 5'000.000 metros Este

CONVENCIONES TEMÁTICAS

Puntos monitoreo suelo

CONVENCIONES CARTOGRÁFICAS

Hidrografía

- Jagüey P
- Drenaje Sencillo
- Drenaje Doble
- Laguna
- Jagüey

Infraestructura

- Construcciones
- Torre Energía Eléctrica
- Red Alta Tensión
- Puente

Relieve

- Intermedia
- Indice

Administrativo

- Límite Veredal
- Límite Municipal

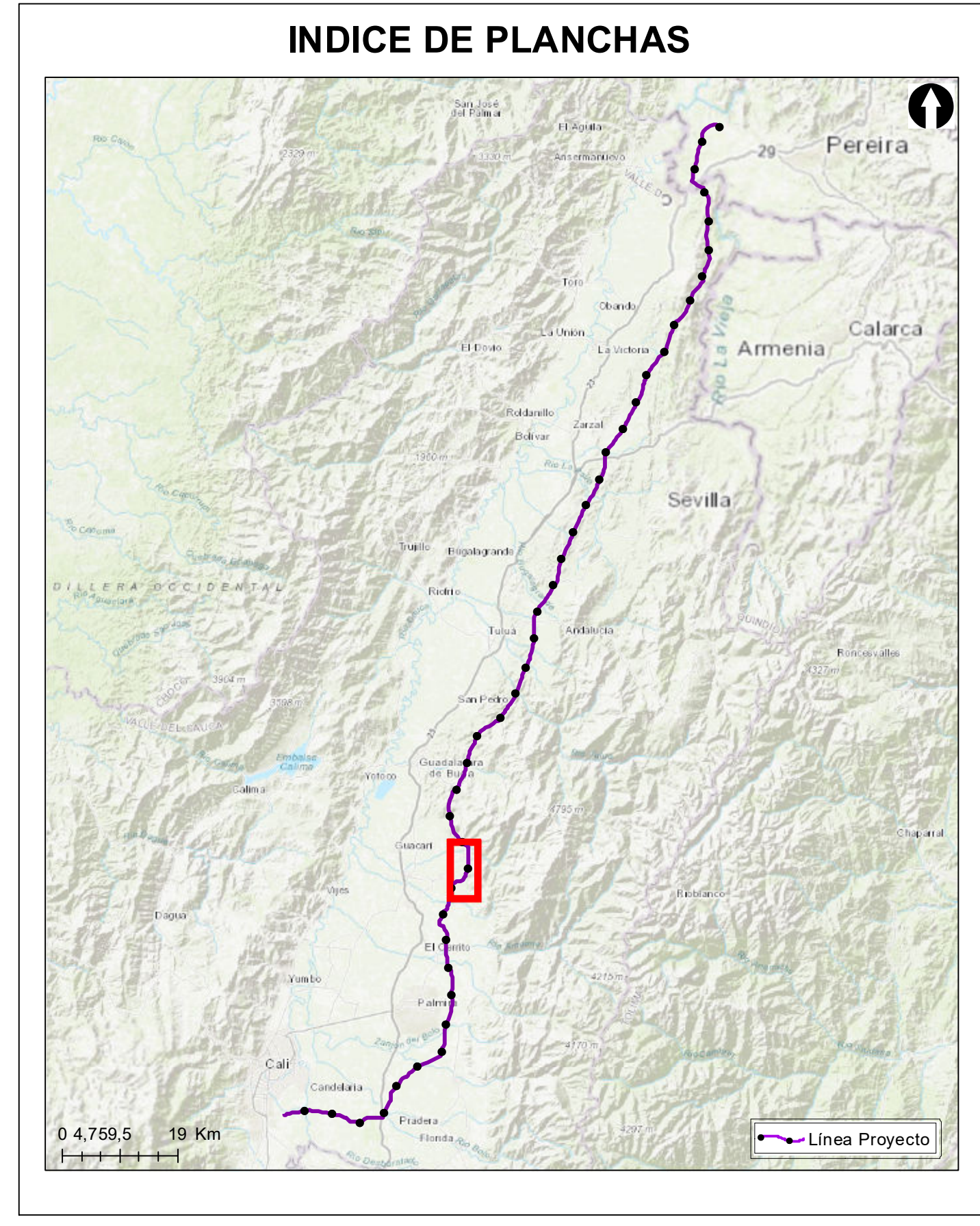
Vías

- Camino, Sendero
- Vía Tipo 1
- Vía Tipo 2
- Vía Tipo 3
- Vía Tipo 4
- Vía Tipo 5
- Vía Tipo 6

Proyecto

- Torre
- Portico
- Línea Proyecto
- Patio de almacenamiento
- Plazas de tendido
- Servidumbre
- Área de Influencia

NOTA: Base cartográfica IGAC escala 1:25.000
 Planchas: 280IIA, 261IVA, 280IIC, 280IB, 280IIB, 280IID, 300IC, 261IIA, 261IIC, 261IIV, 300IB, 300IC, 300ID, 224IIC, 243IA, 242IID, 243IC, 242IVB, 242IVD, 261IIB, 224IC, 224IIIA



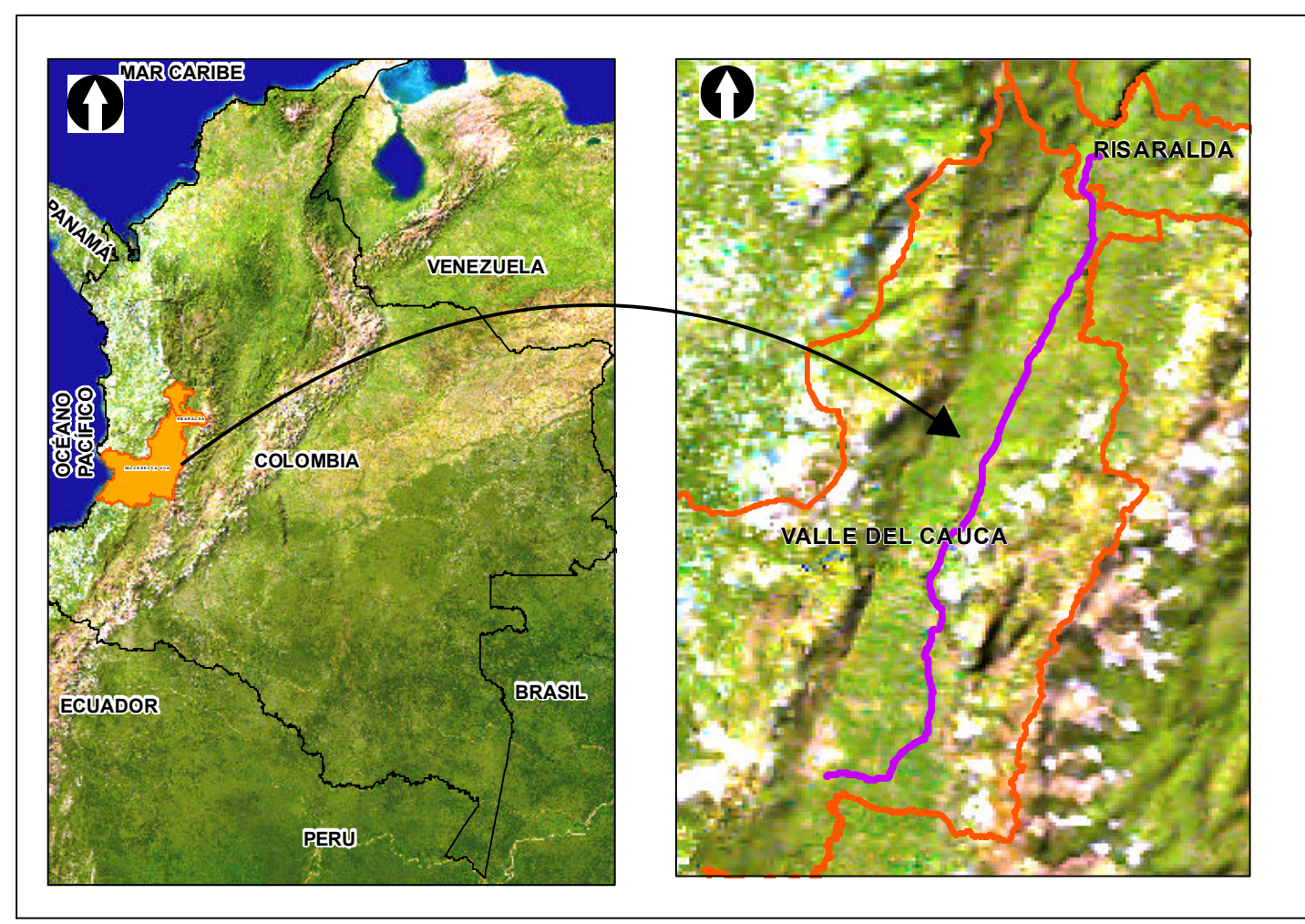
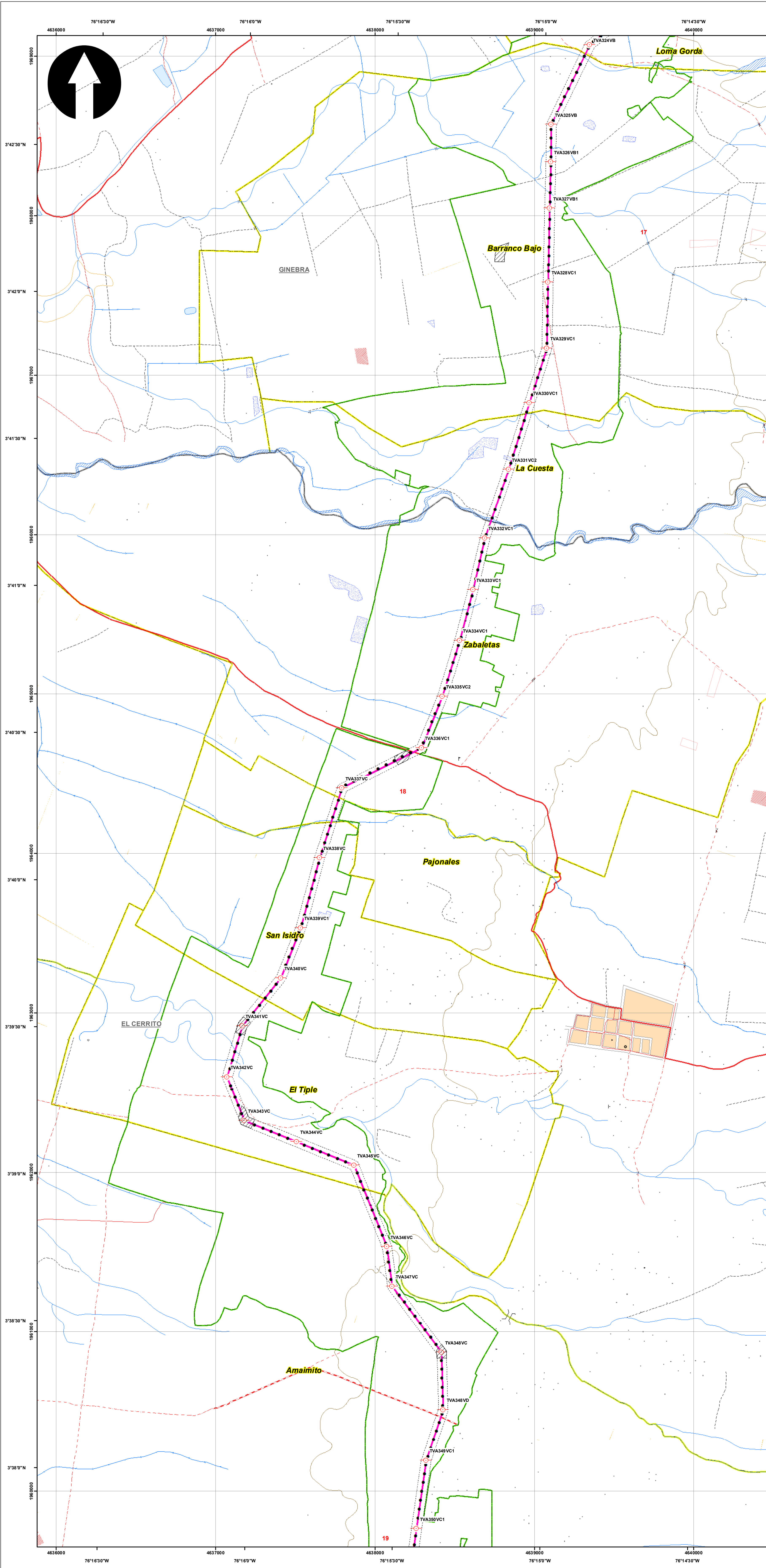
Grupo Energía Bogotá **INGETEC**
 INGENIERÍA & DISEÑO

ESTUDIO DE IMPACTO AMBIENTAL PARA EL TRAMO 2 LA VIRGINIA - ALFÉREZ DEL PROYECTO UPME 04-2014 REFUERZO SUROCCIDENTAL 500 kV

Suelos - Puntos de Monitoreo y Seguimiento

ESCALA GRÁFICA

Elaboró:	Revisó:	Dibujó:				
J. Romero	A. Saenz	C. Olaya				
Escala Presentación: 1:10.000	Fecha: 31/05/2022	Mapa: 17 / 28				
Escala Trabajo: 1 : 25.000						
Archivo: 0451701-PG-L-MONT-00-004.MXD		Rev: 0				
PLANO N°: 0451701-PG-L-MONT-00-004						
REV	FECHA (DD-MM-AAAA)	MODIFICACIÓN	DISEÑADOR	REVISOR DEPARTAMENTO	APROBACIÓN DIVISIÓN	APROBACIÓN PROYECTO
0						
1						
2						
3						



SISTEMA DE COORDENADAS

Proyección: Transverse_Mercator
 Datum: Magna Sirgas
 Origen de la zona: Unico
 Coordenadas Geográficas: 4° 35' 46.3215"
 -74° 04' 39.0285"
 Coordenadas planas: 2'000.000 metros Norte
 5'000.000 metros Este

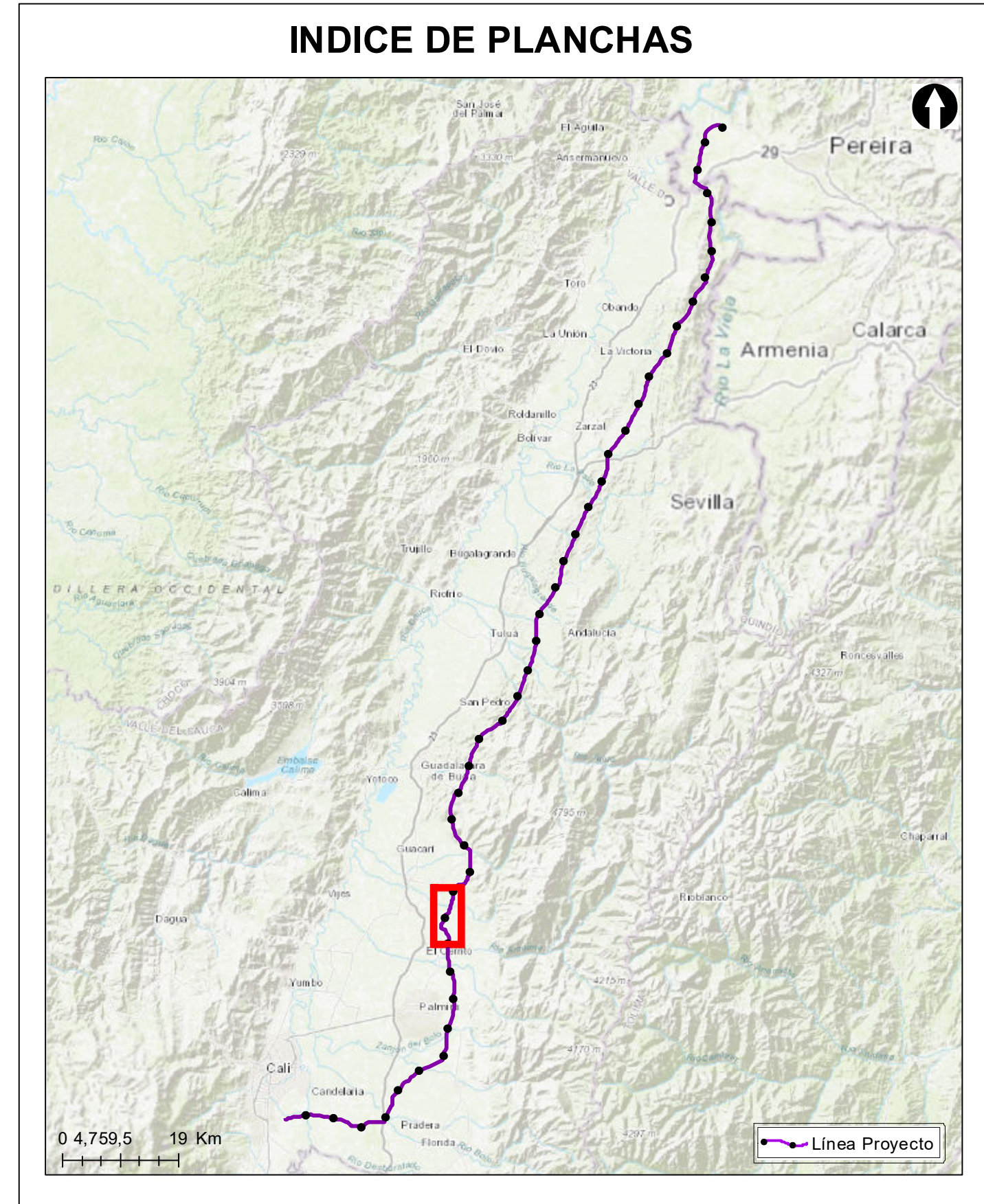
CONVENCIONES TEMÁTICAS

Puntos monitoreo suelo

CONVENCIONES CARTOGRÁFICAS

Hidrografía	Vías
• Jagüey P	--- Camino, Sendero
— Drenaje Sencillo	— Vía Tipo 1
— Drenaje Doble	— Vía Tipo 2
— Laguna	— Vía Tipo 3
— Jagüey	— Vía Tipo 4
Infraestructura	— Vía Tipo 5
◆ Construcciones	— Vía Tipo 6
⊙ Torre Energía Eléctrica	Proyecto
— Red Alta Tensión	○ Torre
— Puente	■ Portico
Relieve	— Línea Proyecto
— Intermedia	— Patio de almacenamiento
— Índice	— Plazas de tendido
Administrativo	— Servidumbre
— Limite Veredal	— Área de Influencia
— Limite Municipal	

NOTA: Base cartográfica IGAC escala 1:25.000
 Planchas: 2801A, 2611VA, 2801B, 2801B, 2801IB, 2801ID, 3001C, 2611IA, 2611IC, 2611VC, 3001B, 3001C, 3001D, 2801D, 2241IC, 2431A, 2421ID, 2431C, 2421VB, 2421VD, 2611IB, 2241C, 2241IA



Grupo Energía Bogotá **INGETEC**
 INGENIERIA & DISEÑO

ESTUDIO DE IMPACTO AMBIENTAL PARA EL TRAMO 2 LA VIRGINIA - ALFÉREZ DEL PROYECTO UPME 04-2014 REFUERZO SUROCCIDENTAL 500 kV

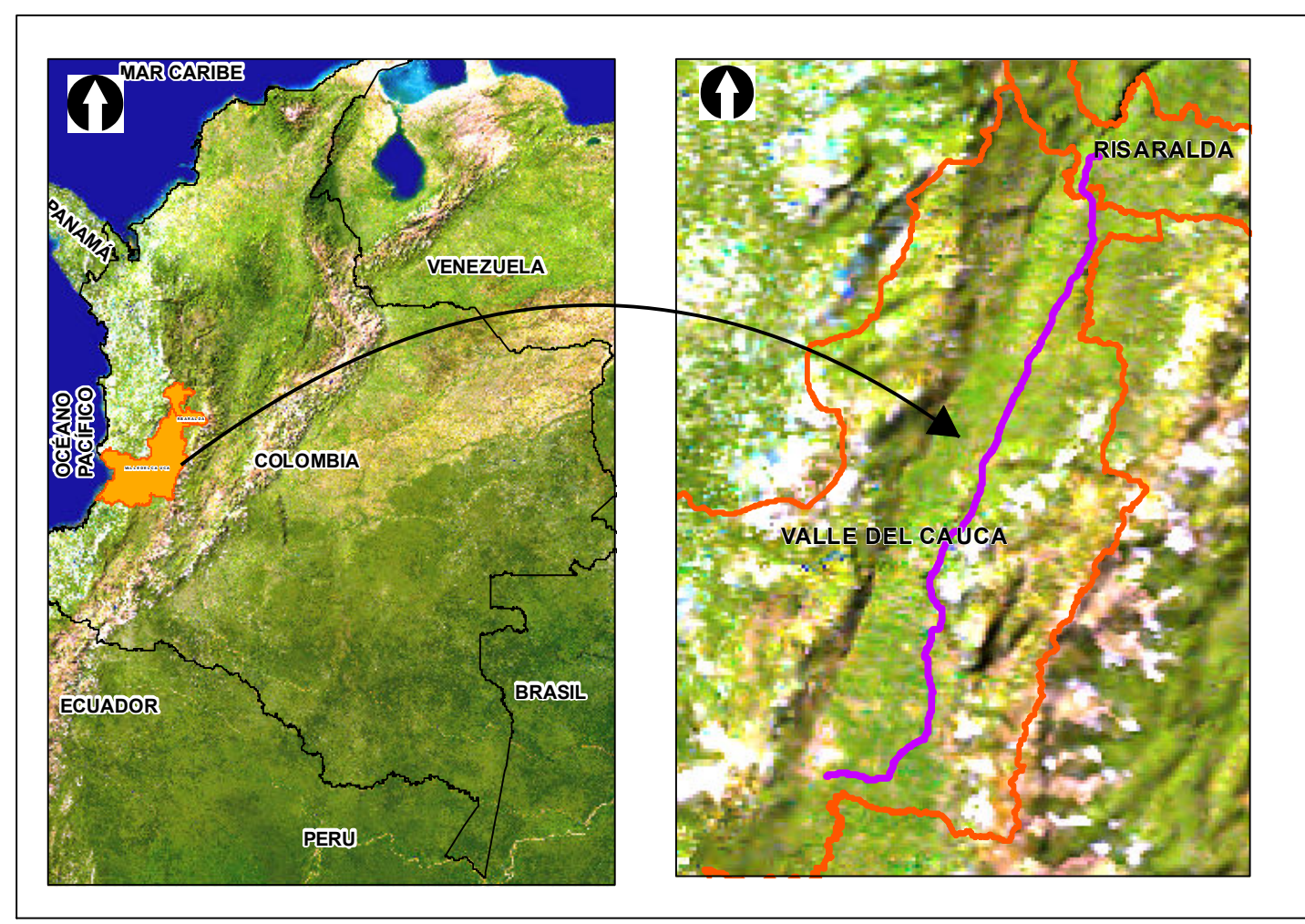
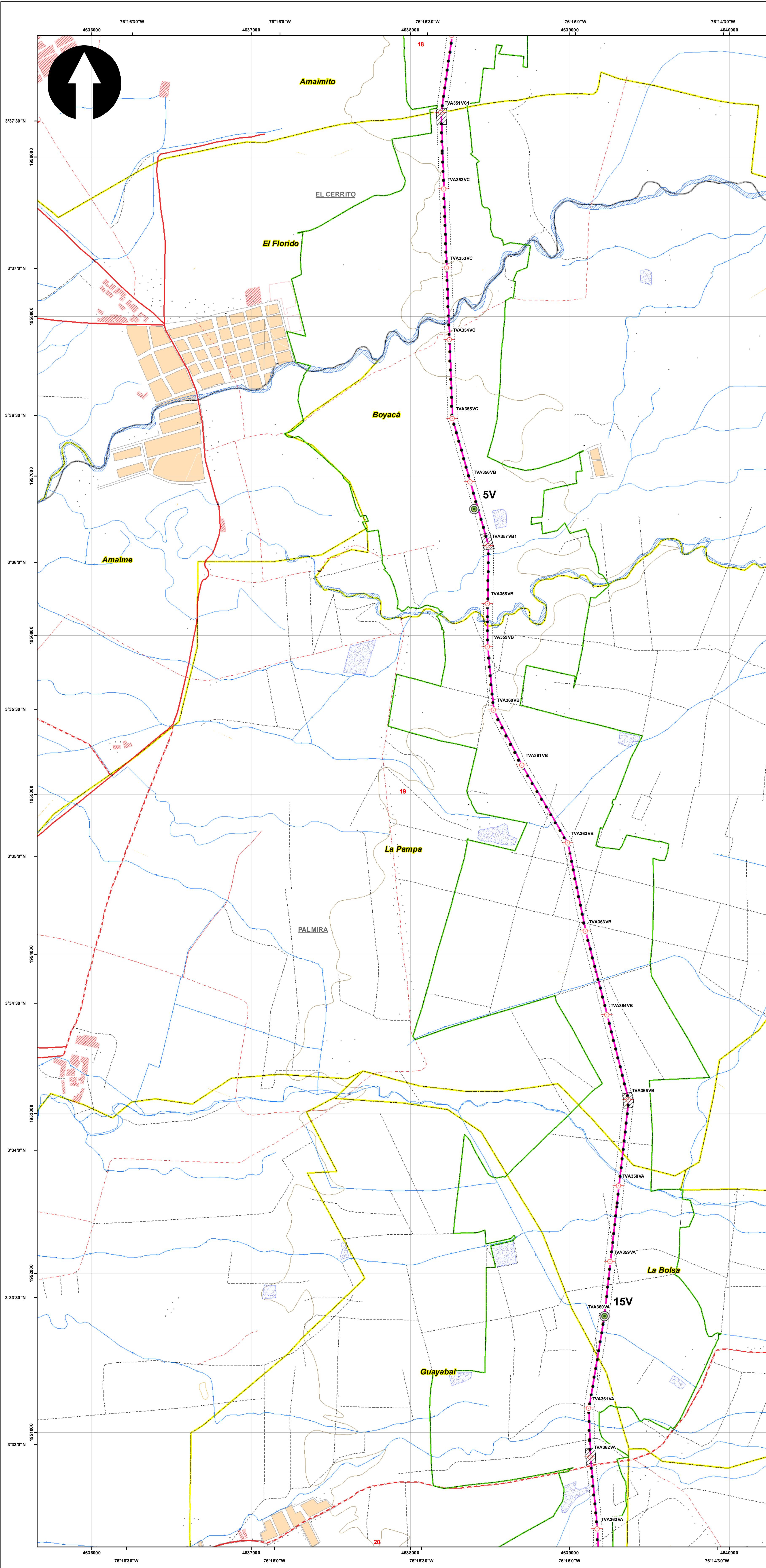
Suelos - Puntos de Monitoreo y Seguimiento

ESCALA GRÁFICA
 0 165 330 660 990 1.320 1.650 M

Elaboró: J. Romero	Revisó: A. Saenz	Dibujó: C. Olaya
Escala Presentación: 1:10.000 Escala Trabajo: 1:25.000	Fecha: 31/05/2022	Mapa: 18 / 28
Archivo: 0451701-PG-L-MONT-00-004.MXD	Rev: 0	

PLANO N°: 0451701-PG-L-MONT-00-004

REV	FECHA (DD-MM-AAAA)	MODIFICACIÓN	DISEÑADOR	REVISOR DEPARTAMENTO	APROBACIÓN DIVISIÓN	APROBACIÓN PROYECTO
0						
1						
2						
3						



SISTEMA DE COORDENADAS

Proyección: Transverse_Mercator
 Datum: Magna Sirgas
 Origen de la zona: Unico
 Coordenadas Geográficas: 4° 35' 46.3215"
 -74° 04' 39.0285"
 Coordenadas planas: 2'000.000 metros Norte
 5'000.000 metros Este

CONVENCIONES TEMÁTICAS

Puntos monitoreo suelo

CONVENCIONES CARTOGRÁFICAS

Hidrografía

- Jagüey P
- Drenaje Sencillo
- Drenaje Doble
- Laguna
- Jagüey

Infraestructura

- Construcciones
- Torre Energía Eléctrica
- Red Alta Tensión
- Puente

Relieve

- Intermedia
- Indice

Administrativo

- Límite Veredal
- Límite Municipal

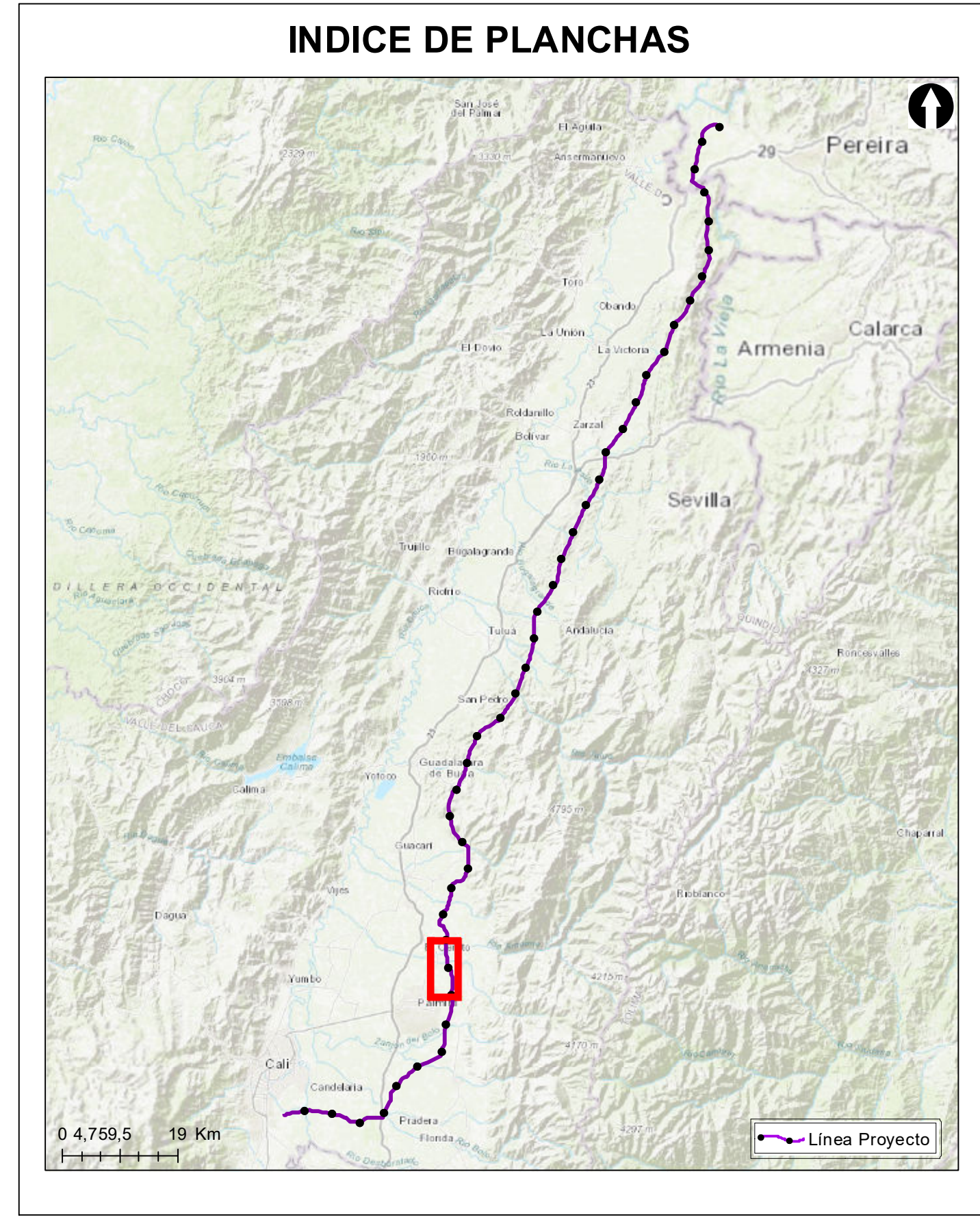
Vías

- Camino, Sendero
- Vía Tipo 1
- Vía Tipo 2
- Vía Tipo 3
- Vía Tipo 4
- Vía Tipo 5
- Vía Tipo 6

Proyecto

- Torre
- Portico
- Línea Proyecto
- Patio de almacenamiento
- Plazas de tendido
- Servidumbre
- Área de Influencia

NOTA: Base cartográfica IGAC escala 1:25.000
 Planchas: 2801A, 261VA, 280IC, 280IB, 280IIB, 280IID, 300IC, 261IA, 261IC, 261IV, 300IB, 300IC, 300ID, 280ID, 224IIC, 243IA, 242IID, 243IC, 242IVB, 242IVD, 261IIB, 224IC, 224IIIA



Grupo Energía Bogotá **INGETEC**
 INGENIERÍA & DISEÑO

ESTUDIO DE IMPACTO AMBIENTAL PARA EL TRAMO 2 LA VIRGINIA - ALFÉREZ DEL PROYECTO UPME 04-2014
 REFUERZO SUROCCIDENTAL 500 kV

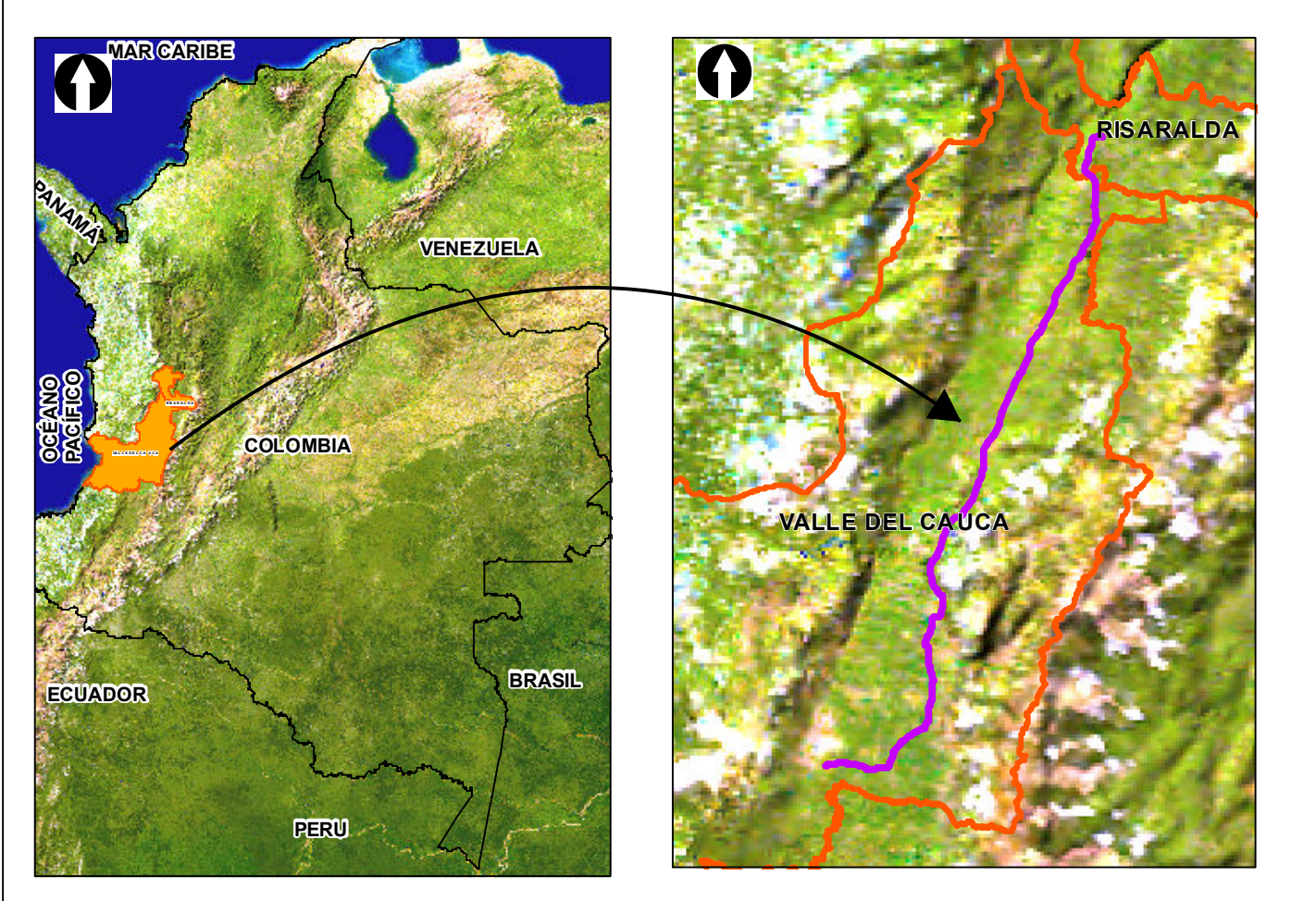
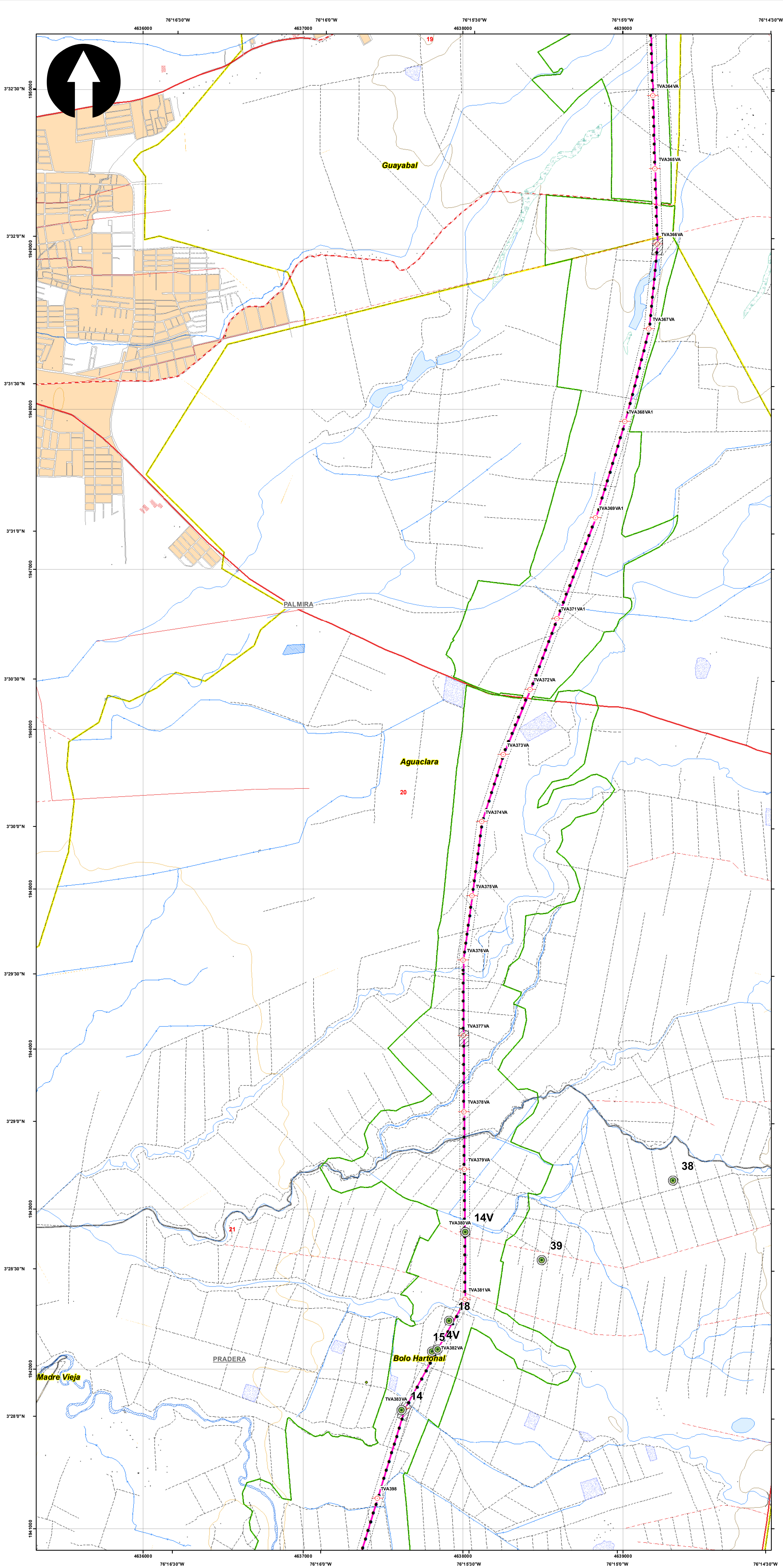
Suelos - Puntos de Monitoreo y Seguimiento

ESCALA GRÁFICA

Elaboró:	Revisó:	Dibujó:
J. Romero	A. Saenz	C. Olaya
Escala Presentación: 1:10.000	Fecha:	Mapa:
Escala Trabajo: 1:25.000	31/05/2022	19 / 28
Archivo:	Rev:	
0451701-PG-L-MONT-00-004.MXD	0	

PLANO N°: **0451701-PG-L-MONT-00-004**

REV	FECHA (DD-MM-AAAA)	MODIFICACIÓN	DISEÑADOR	REVISOR DEPARTAMENTO	APROBACIÓN DIVISIÓN	APROBACIÓN PROYECTO
0						
1						
2						
3						



SISTEMA DE COORDENADAS

Proyección: Transverse_Mercator
 Datum: Magna Sirgas
 Origen de la zona: Unico
 Coordenadas Geográficas: 4° 35' 46.3215"
 -74° 04' 39.0285"
 Coordenadas planas: 2'000.000 metros Norte
 5'000.000 metros Este

CONVENCIONES TEMÁTICAS

Puntos monitoreo suelo

CONVENCIONES CARTOGRÁFICAS

Hidrografía

- Jagüey P
- Drenaje Sencillo
- Drenaje Doble
- Laguna
- Jagüey

Infraestructura

- Construcciones
- Torre Energía Eléctrica
- Red Alta Tensión
- Puente

Relieve

- Intermedia
- Indice

Administrativo

- Límite Veredal
- Límite Municipal

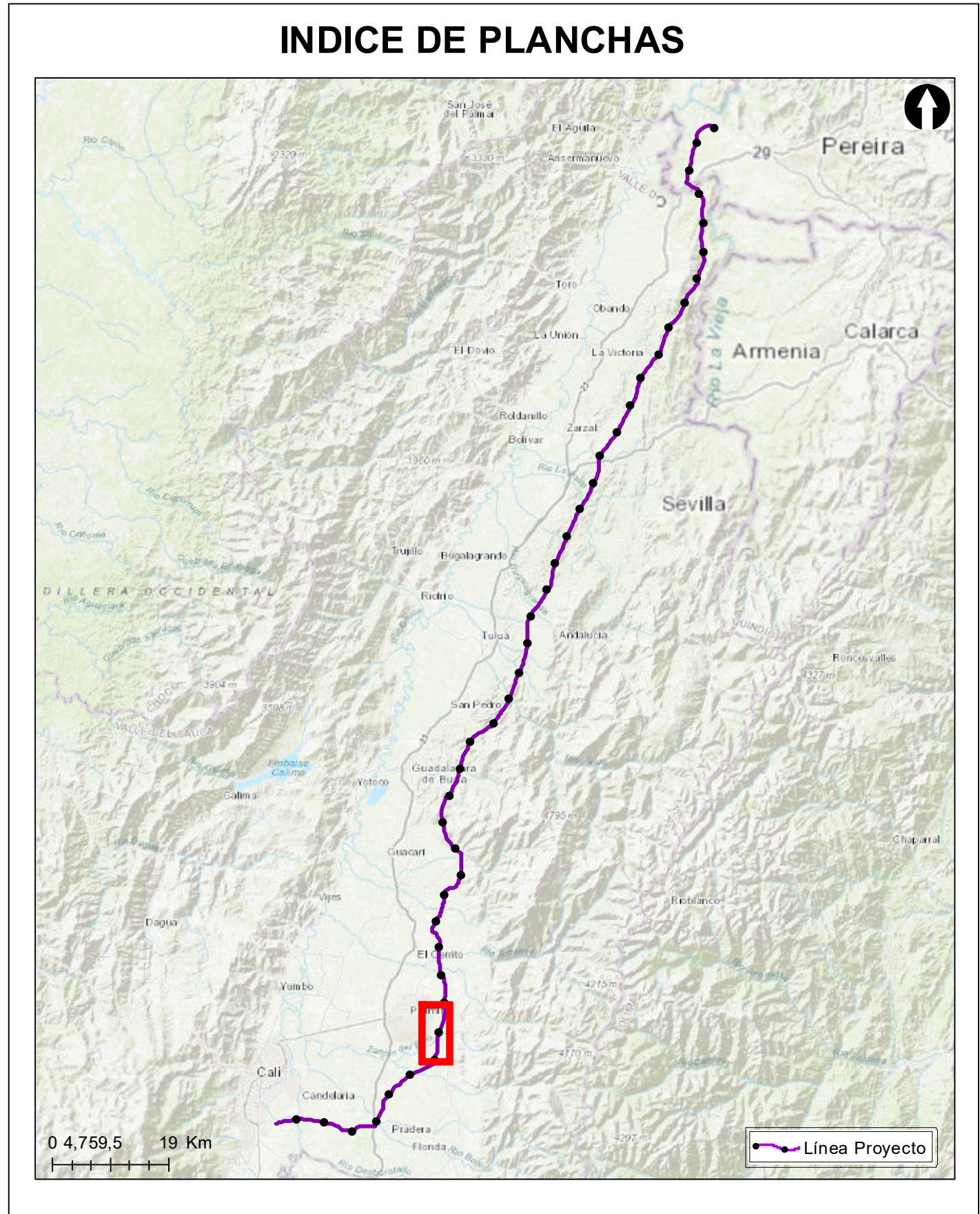
Vías

- Camino, Sendero
- Vía Tipo 1
- Vía Tipo 2
- Vía Tipo 3
- Vía Tipo 4
- Vía Tipo 5
- Vía Tipo 6

Proyecto

- Torre
- Portico
- Línea Proyecto
- Patio de almacenamiento
- Plazas de tendido
- Servidumbre
- Área de Influencia

NOTA: Base cartográfica IGAC escala 1:25.000
 Planchas: 2801A, 261VA, 2801C, 2801B, 2801D, 2801E, 300IC, 2611A, 2611C, 2611V, 300IB, 300IC, 300ID, 2801D, 2241IC, 243IA, 2421ID, 243IC, 2421VB, 2421VD, 2611B, 2241C, 2241IA



Grupo Energía Bogotá **INGETEC**
 INGENIERÍA & DISEÑO

ESTUDIO DE IMPACTO AMBIENTAL PARA EL TRAMO 2 LA VIRGINIA - ALFÉREZ DEL PROYECTO UPME 04-2014 REFUERZO SUROCCIDENTAL 500 kV

Suelos - Puntos de Monitoreo y Seguimiento

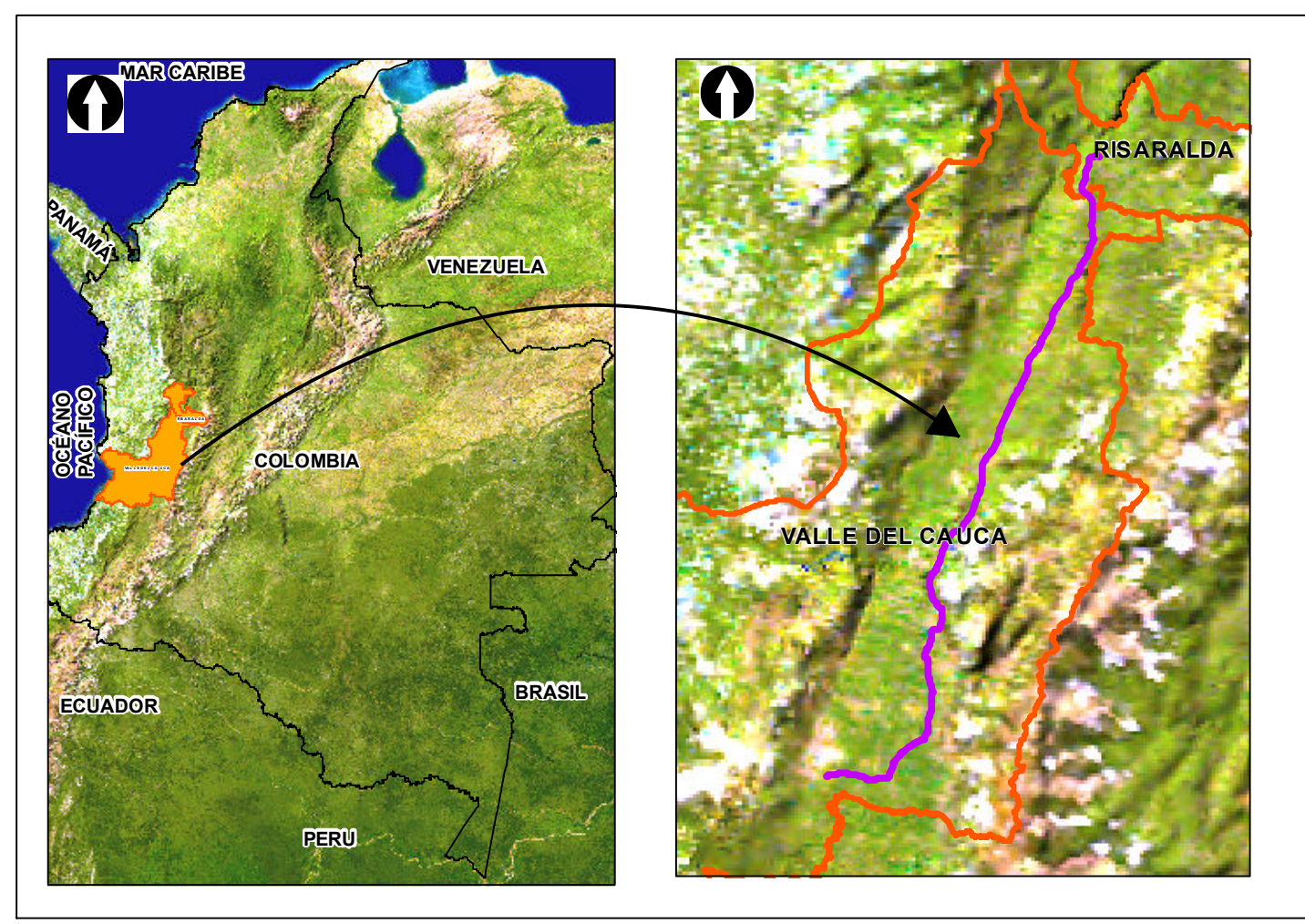
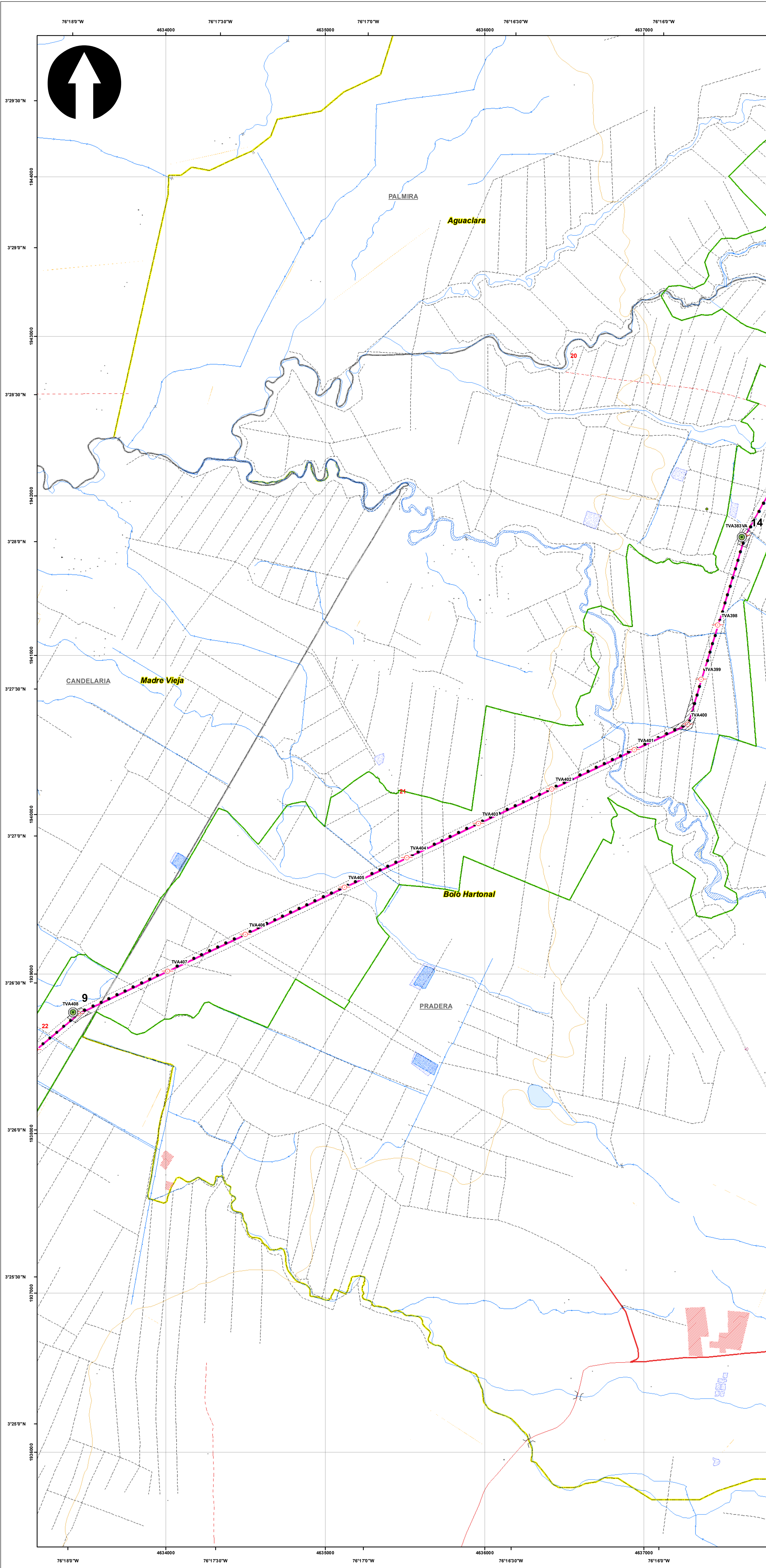
ESCALA GRÁFICA

0 165 330 660 990 1.320 1.650 M

Elaboró: J. Romero	Revisó: A. Saenz	Dibujó: C. Olaya
Escala Presentación: 1:10.000 Escala Trabajo: 1:25.000	Fecha: 31/05/2022	Mapa: 20 / 28
Archivo: 0451701-PG-L-MONT-00-004.MXD	Rev: 0	

PLANO N°: 0451701-PG-L-MONT-00-004

REV	FECHA (DD-MM-AAAA)	MODIFICACIÓN	DISEÑADOR	REVISOR DEPARTAMENTO	APROBACIÓN DIVISIÓN	APROBACIÓN PROYECTO
0						
1						
2						
3						



SISTEMA DE COORDENADAS

Proyección: Transverse_Mercator
 Datum: Magna Sirgas
 Origen de la zona: Unico
 Coordenadas Geográficas: 4° 35' 46.3215"
 -74° 04' 39.0285"
 Coordenadas planas: 2'000.000 metros Norte
 5'000.000 metros Este

CONVENCIONES TEMÁTICAS

Puntos monitoreo suelo

CONVENCIONES CARTOGRÁFICAS

Hidrografía

- Jagüey P
- Drenaje Sencillo
- Drenaje Doble
- Laguna
- Jagüey

Infraestructura

- Construcciones
- Torre Energía Eléctrica
- Red Alta Tensión
- Puente

Relieve

- Intermedia
- Indice

Administrativo

- Limite Veredal
- Limite Municipal

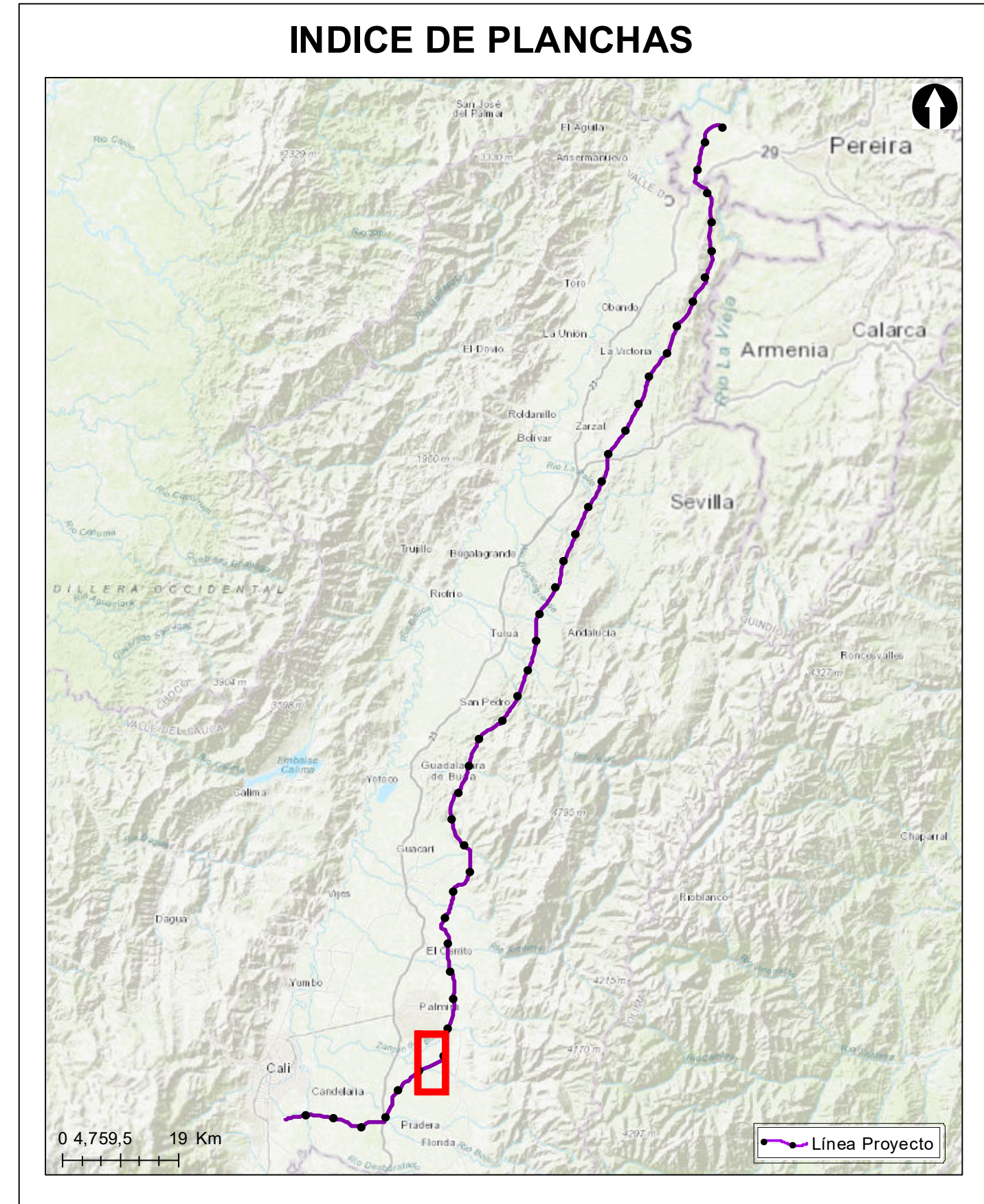
Vías

- Camino, Sendero
- Vía Tipo 1
- Vía Tipo 2
- Vía Tipo 3
- Vía Tipo 4
- Vía Tipo 5
- Vía Tipo 6

Proyecto

- Torre
- Portico
- Línea Proyecto
- Patio de almacenamiento
- Plazas de tendido
- Servidumbre
- Área de Influencia

NOTA: Base cartográfica IGAC escala 1:25.000
 Planchas: 2801A, 261VA, 280IC, 280IB, 280IIB, 280IID, 300IC, 261IA, 261IC, 261IVC, 300IB, 300IC, 300ID, 280ID, 224IIC, 243IA, 242ID, 243IC, 242IVB, 242IVD, 261IB, 224IC, 224IIIA



Grupo Energía Bogotá **INGETEC**
 INGENIERIA & DISEÑO

ESTUDIO DE IMPACTO AMBIENTAL PARA EL TRAMO 2 LA VIRGINIA - ALFÉREZ DEL PROYECTO UPME 04-2014 REFUERZO SUROCCIDENTAL 500 kV

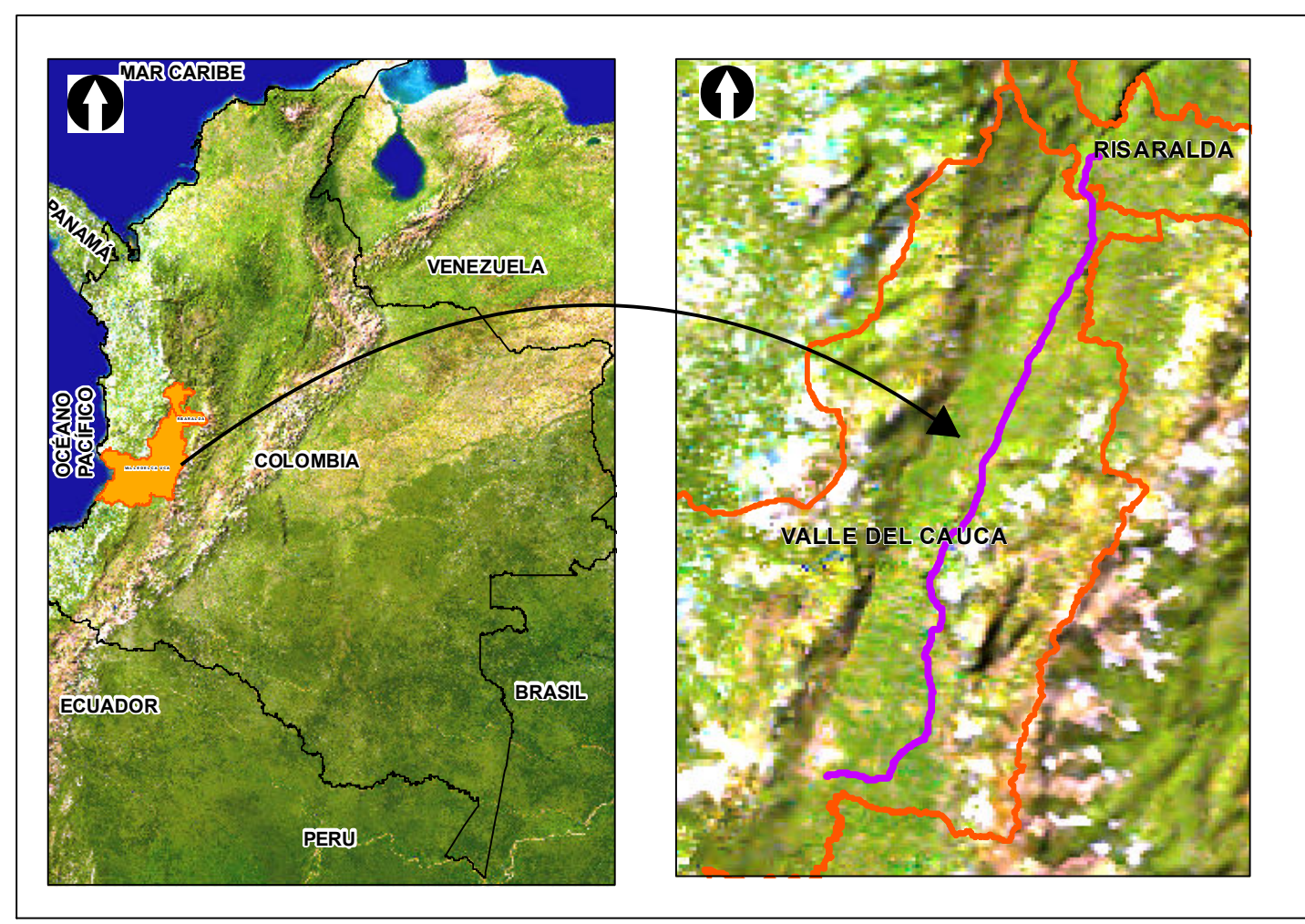
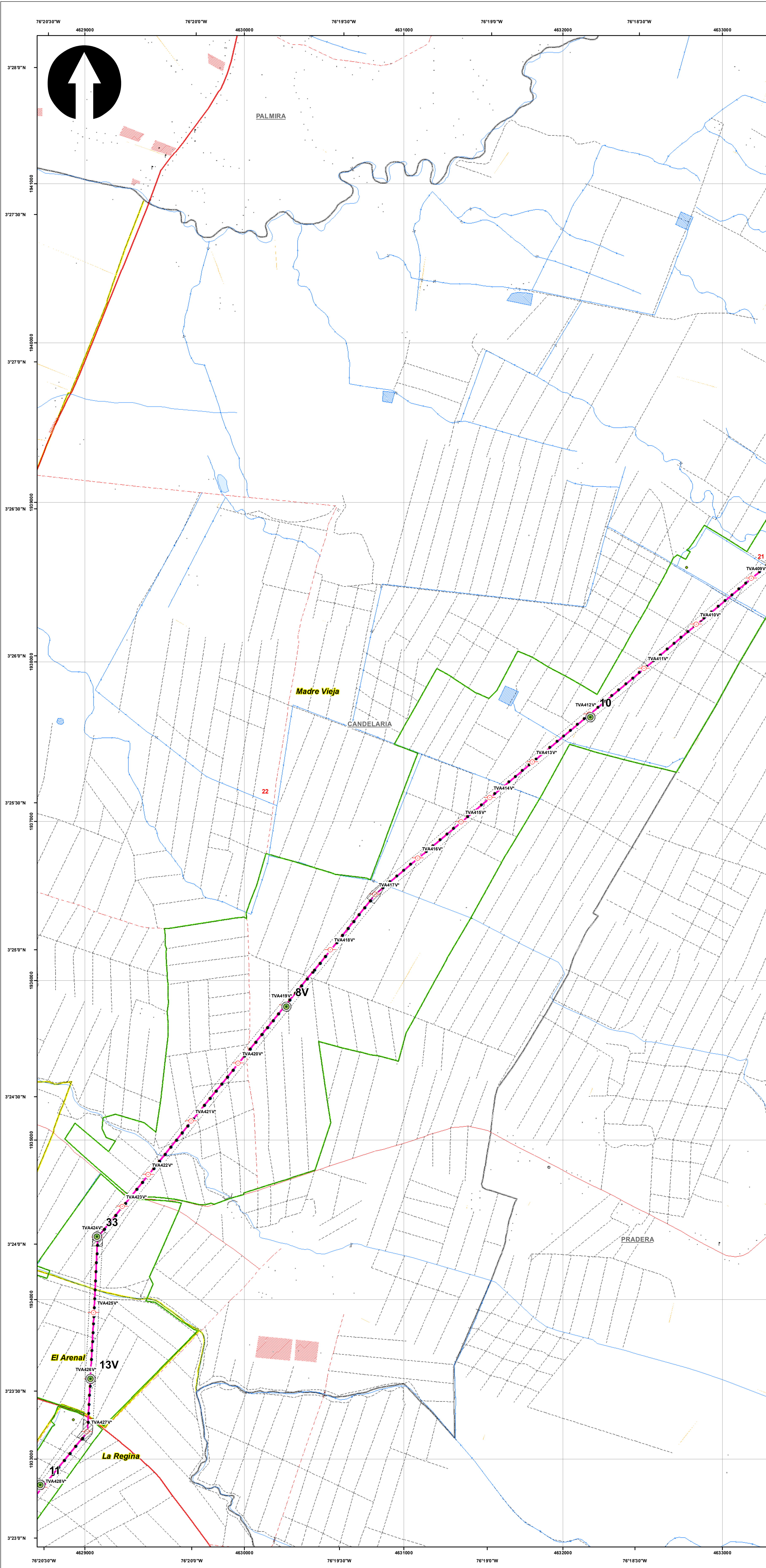
Suelos - Puntos de Monitoreo y Seguimiento

ESCALA GRÁFICA
 0 165 330 660 990 1.320 1.650 M

Elaboró: J. Romero	Revisó: A. Saenz	Dibujó: C. Olaya
Escala Presentación: 1:10.000 Escala Trabajo: 1:25.000	Fecha: 31/05/2022	Mapa: 21 / 28
Archivo: 0451701-PG-L-MONT-00-004.MXD	Rev: 0	

PLANO N°: 0451701-PG-L-MONT-00-004

REV	FECHA (DD-MM-AAAA)	MODIFICACIÓN	DISEÑADOR	REVISOR DEPARTAMENTO	APROBACIÓN DIVISIÓN	APROBACIÓN PROYECTO
0						
1						
2						
3						



SISTEMA DE COORDENADAS

Proyección: Transverse_Mercator
 Datum: Magna Sirgas
 Origen de la zona: Unico
 Coordenadas Geográficas: 4° 35' 46.3215"
 -74° 04' 39.0285"
 Coordenadas planas: 2'000.000 metros Norte
 5'000.000 metros Este

CONVENCIONES TEMÁTICAS

Puntos monitoreo suelo

CONVENCIONES CARTOGRÁFICAS

Hidrografía

- Jagüey P
- Drenaje Sencillo
- Drenaje Doble
- Laguna
- Jagüey

Infraestructura

- Construcciones
- Torre Energía Eléctrica
- Red Alta Tensión
- Puente

Relieve

- Intermedia
- Indice

Administrativo

- Límite Veredal
- Límite Municipal

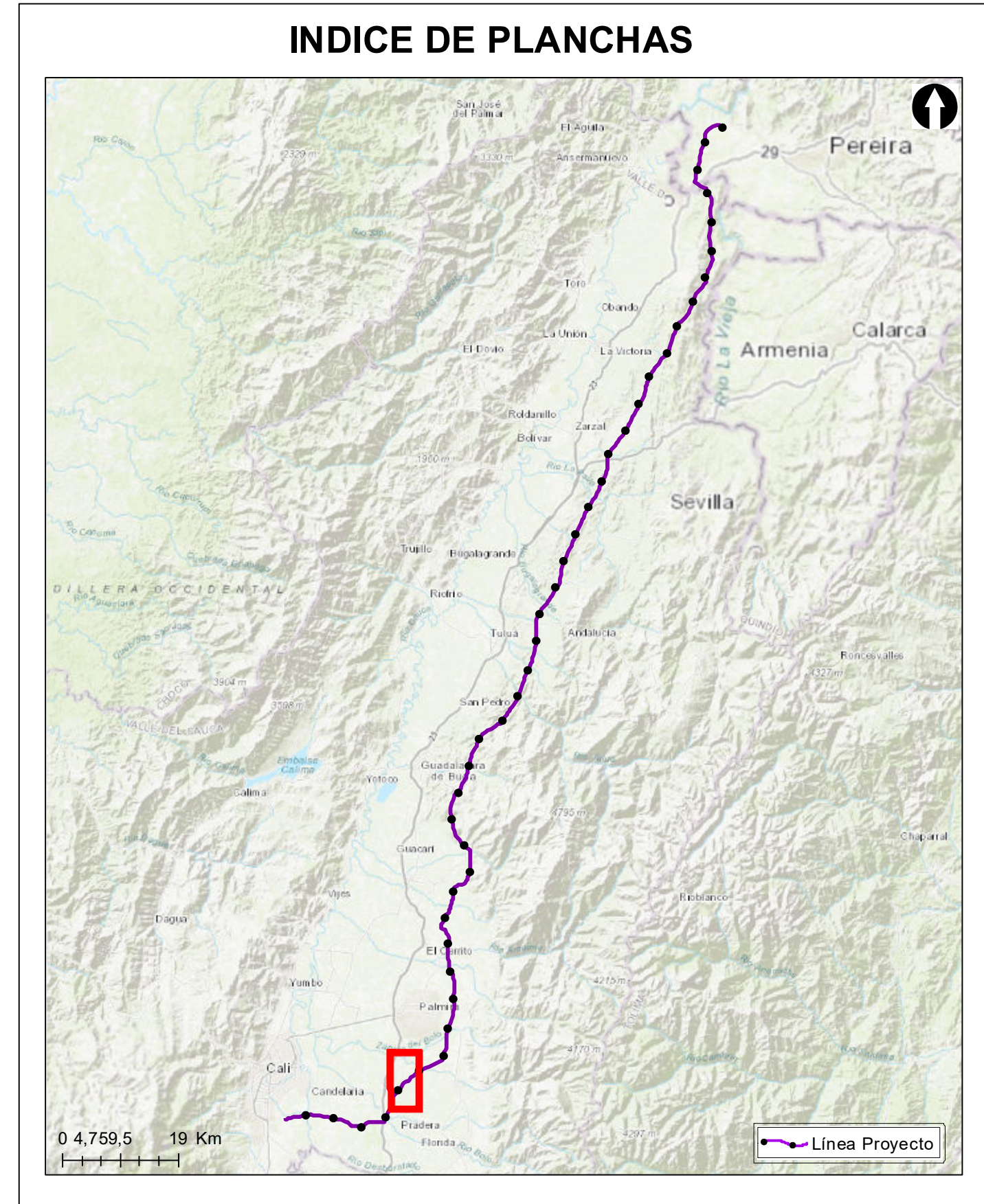
Vías

- Camino, Sendero
- Vía Tipo 1
- Vía Tipo 2
- Vía Tipo 3
- Vía Tipo 4
- Vía Tipo 5
- Vía Tipo 6

Proyecto

- Torre
- Portico
- Línea Proyecto
- Patio de almacenamiento
- Plazas de tendido
- Servidumbre
- Área de Influencia

NOTA: Base cartográfica IGAC escala 1:25.000
 Planchas: 2801A, 261VA, 2801C, 2801B, 2801H, 2801D, 300C, 2611A, 2611C, 2611V, 300IB, 300IC, 300ID, 2801D, 2241IC, 2431A, 2421ID, 2431C, 2421VB, 2421VD, 2611B, 2241C, 2241HA



Grupo Energía Bogotá **INGETEC**
 INGENIERÍA & DISEÑO

ESTUDIO DE IMPACTO AMBIENTAL PARA EL TRAMO 2 LA VIRGINIA - ALFÉREZ DEL PROYECTO UPME 04-2014 REFUERZO SUROCCIDENTAL 500 kV

Suelos - Puntos de Monitoreo y Seguimiento

ESCALA GRÁFICA

Elaboró: J. Romero Revisó: A. Saenz Dibujó: C. Olaya

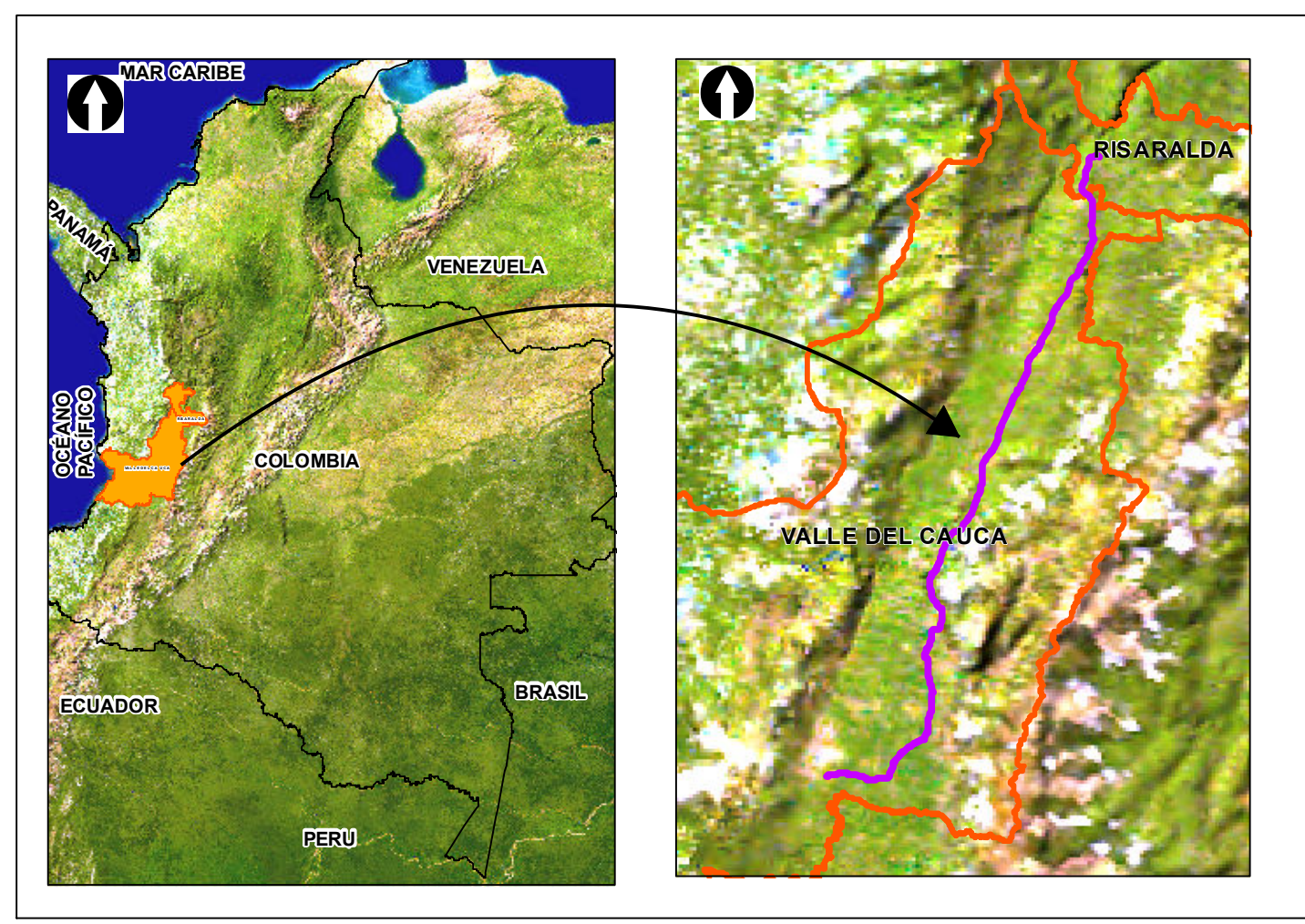
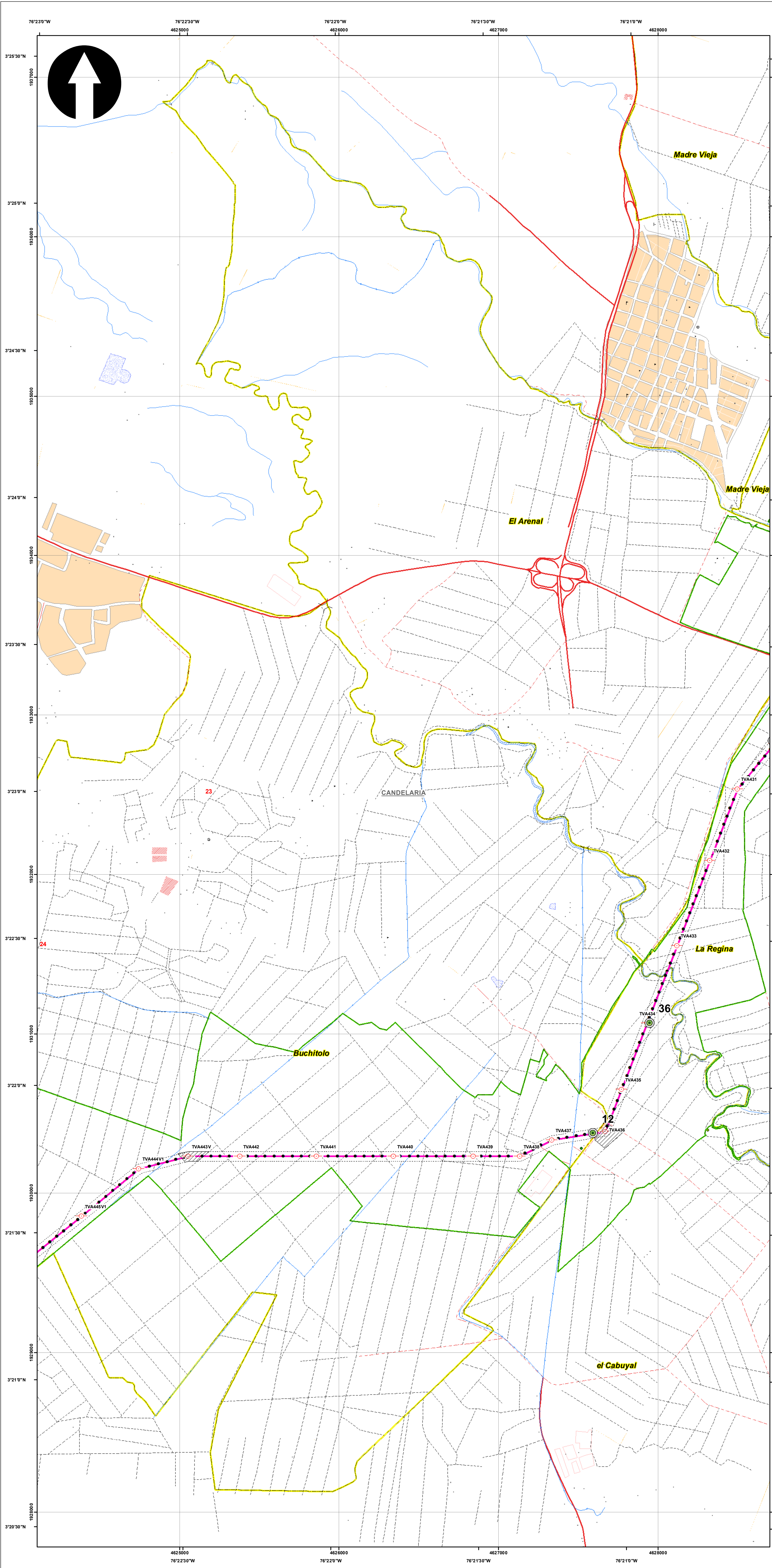
Escala Presentación: 1:10.000 Fecha: 31/05/2022 Mapa: 22 / 28

Escala Trabajo: 1: 25.000

Archivo: 0451701-PG-L-MONT-00-004.MXD Rev: 0

PLANO N°: 0451701-PG-L-MONT-00-004

REV	FECHA (DD-MM-AAAA)	MODIFICACIÓN	DISEÑADOR	REVISOR DEPARTAMENTO	APROBACIÓN DIVISIÓN	APROBACIÓN PROYECTO
0						
1						
2						
3						



SISTEMA DE COORDENADAS

Proyección: Transverse_Mercator
 Datum: Magna Sirgas
 Origen de la zona: Unico
 Coordenadas Geográficas: 4° 35' 46.3215"
 -74° 04' 39.0285"
 Coordenadas planas: 2'000.000 metros Norte
 5'000.000 metros Este

CONVENCIONES TEMÁTICAS

Puntos monitoreo suelo

CONVENCIONES CARTOGRÁFICAS

Hidrografía

- Jagüey P
- Drenaje Sencillo
- Drenaje Doble
- Laguna
- Jagüey

Infraestructura

- Construcciones
- Torre Energía Eléctrica
- Red Alta Tensión
- Puente

Relieve

- Intermedia
- Indice

Administrativo

- Limite Veredal
- Limite Municipal

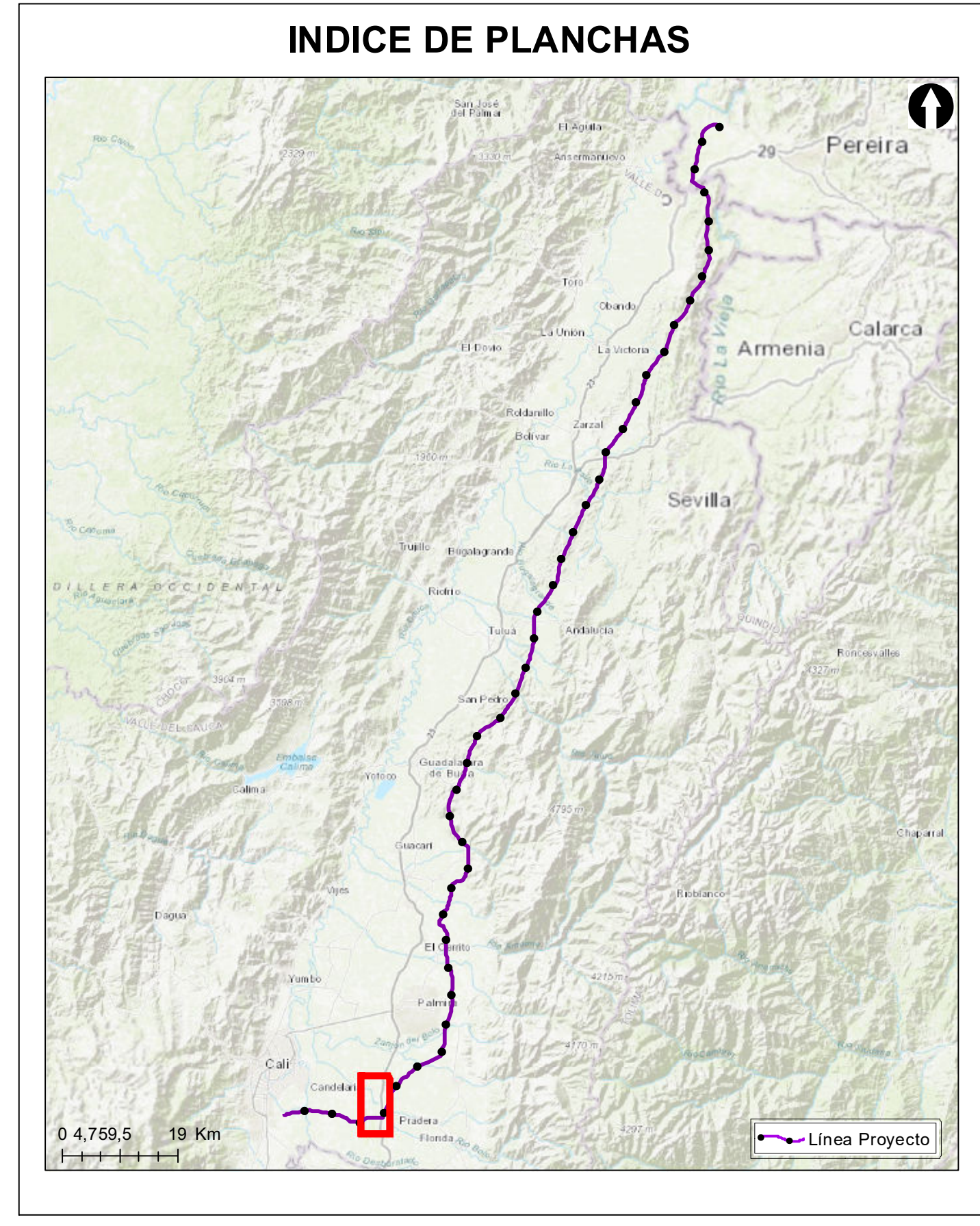
Vías

- Camino, Sendero
- Vía Tipo 1
- Vía Tipo 2
- Vía Tipo 3
- Vía Tipo 4
- Vía Tipo 5
- Vía Tipo 6

Proyecto

- Torre
- Portico
- Línea Proyecto
- Patio de almacenamiento
- Plazas de tendido
- Servidumbre
- Área de Influencia

NOTA: Base cartográfica IGAC escala 1:25.000
 Planchas: 2801A, 261VA, 280IC, 280IB, 280IIB, 280IID, 300IC, 261IA, 261IC, 261IVC, 300IB, 300IC, 300ID, 280ID, 224IIC, 243IA, 242IID, 243IC, 242IVB, 242IVD, 261IIB, 224IC, 224IIIA



Grupo Energía Bogotá **INGETEC**
 INGENIERIA & DISEÑO

ESTUDIO DE IMPACTO AMBIENTAL PARA EL TRAMO 2 LA VIRGINIA - ALFÉREZ DEL PROYECTO UPME 04-2014 REFUERZO SUROCCIDENTAL 500 kV

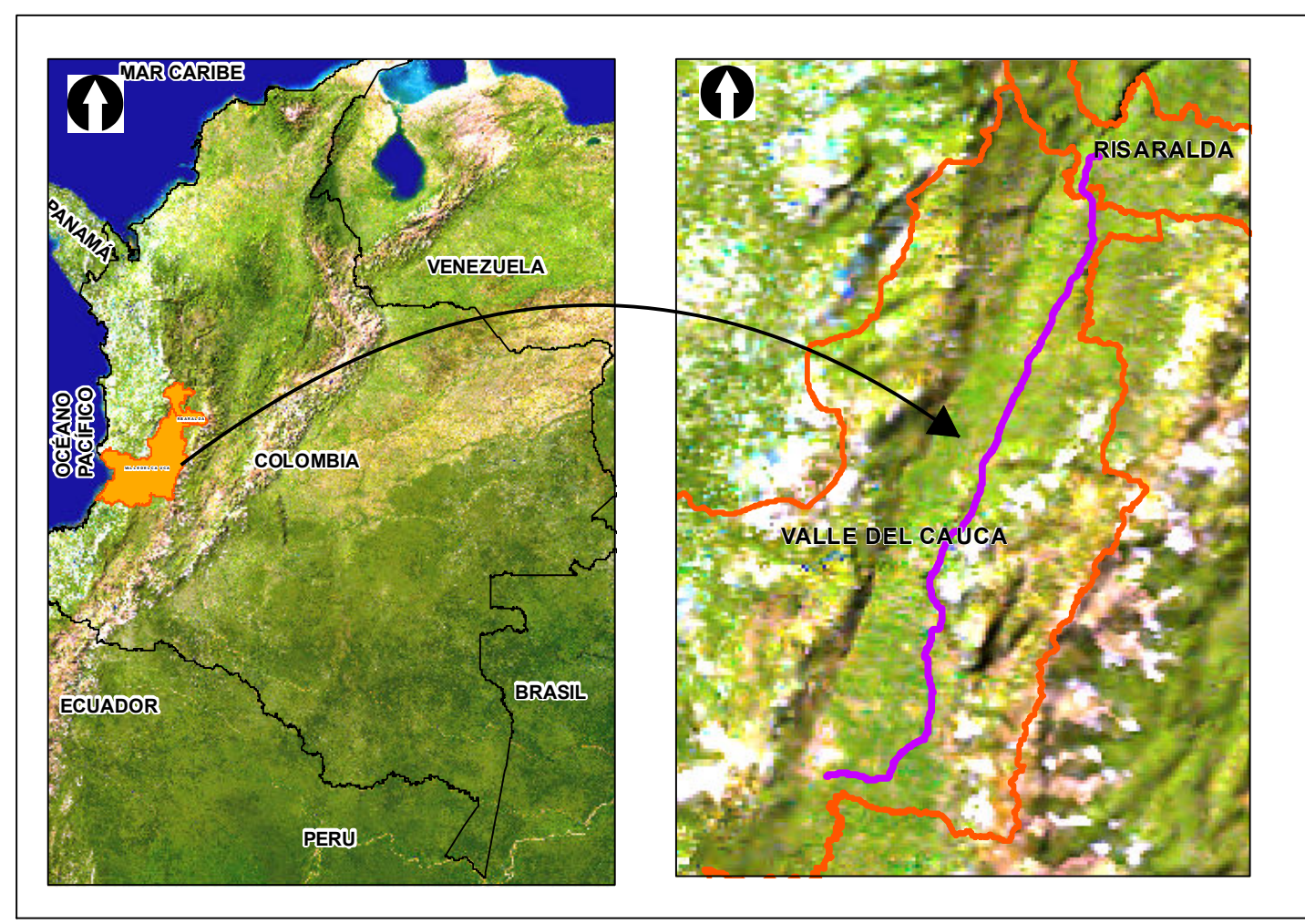
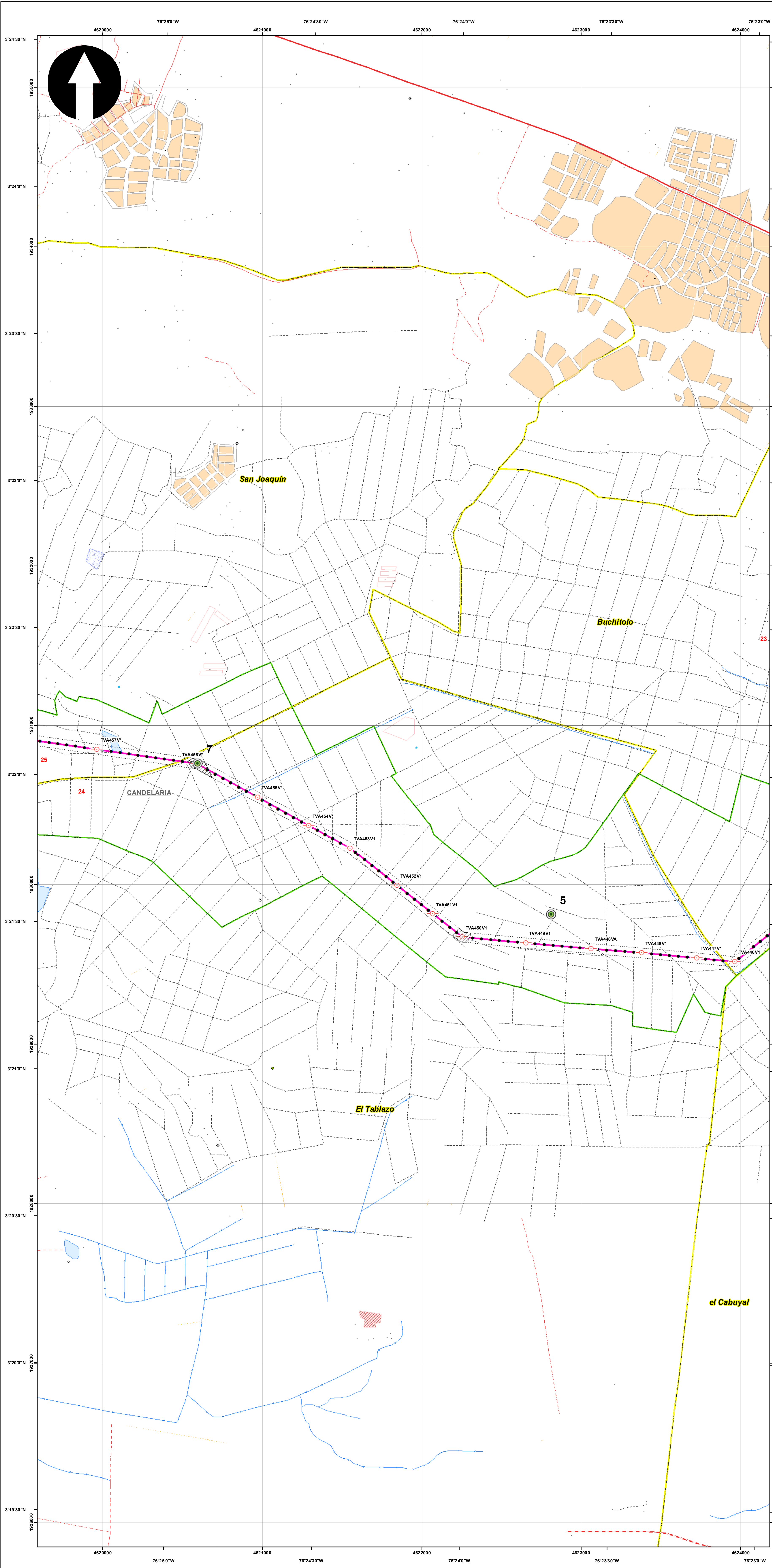
Suelos - Puntos de Monitoreo y Seguimiento

ESCALA GRÁFICA

Elaboró:	Revisó:	Dibujó:
J. Romero	A. Saenz	C. Olaya
Escala Presentación: 1:10.000	Fecha:	Mapa:
Escala Trabajo: 1:25.000	31/05/2022	23 / 28
Archivo:	Rev:	
0451701-PG-L-MONT-00-004.MXD	0	

PLANO N°: 0451701-PG-L-MONT-00-004

REV	FECHA (DD-MM-AAAA)	MODIFICACIÓN	DISEÑADOR	REVISOR DEPARTAMENTO	APROBACIÓN DIVISIÓN	APROBACIÓN PROYECTO
0						
1						
2						
3						



SISTEMA DE COORDENADAS

Proyección: Transverse_Mercator
 Datum: Magna Sirgas
 Origen de la zona: Único
 Coordenadas Geográficas: 4° 35' 46.3215" N
 -74° 04' 39.0285" W
 Coordenadas planas: 2'000.000 metros Norte
 5'000.000 metros Este

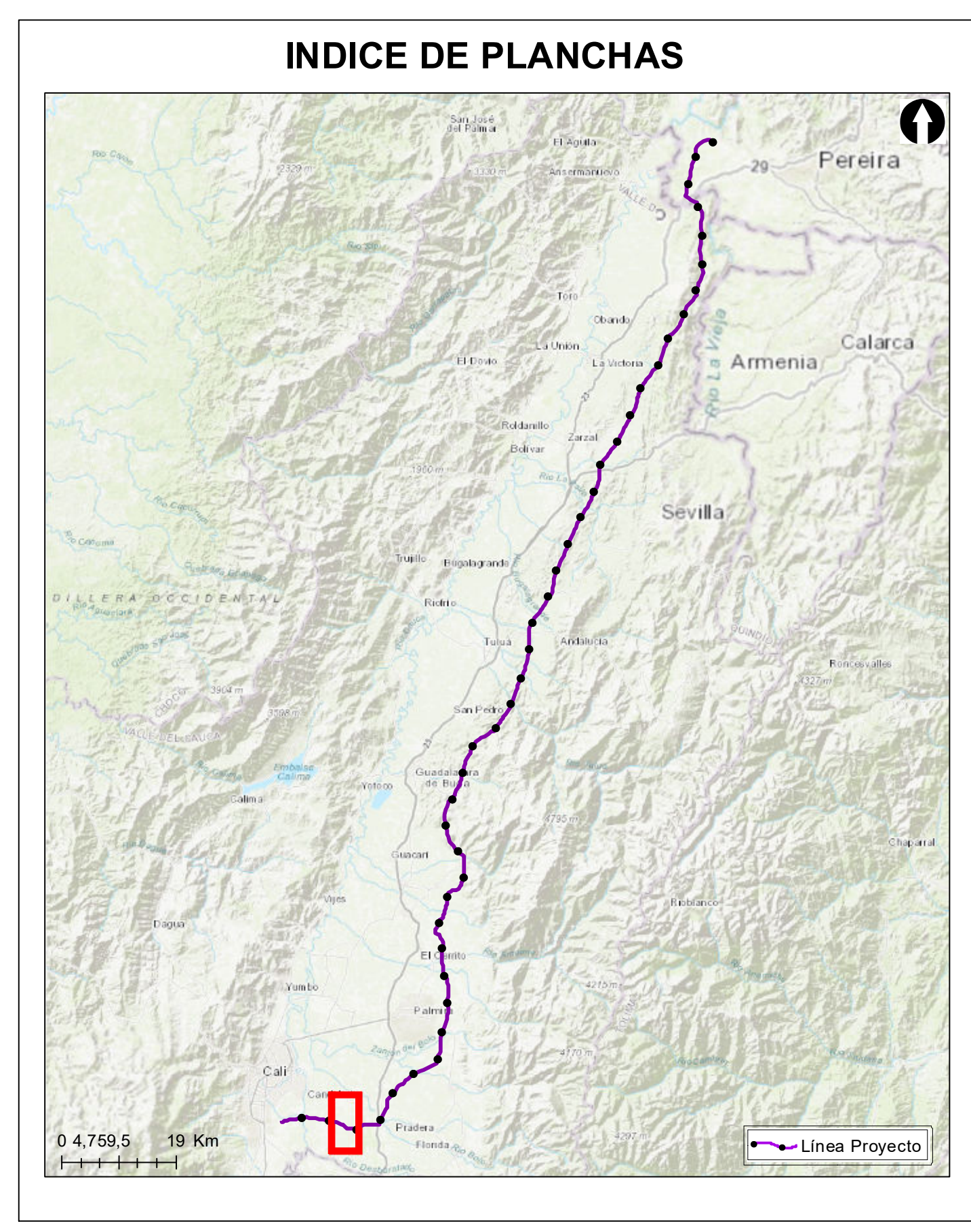
CONVENCIONES TEMÁTICAS

Puntos monitoreo suelo

CONVENCIONES CARTOGRÁFICAS

<p>Hidrografía</p> <ul style="list-style-type: none"> • Jagüey P — Drenaje Sencillo — Drenaje Doble — Laguna — Jagüey <p>Infraestructura</p> <ul style="list-style-type: none"> ◆ Construcciones ⊙ Torre Energía Eléctrica — Red Alta Tensión — Puente <p>Relieve</p> <ul style="list-style-type: none"> — Intermedia — Índice <p>Administrativo</p> <ul style="list-style-type: none"> — Limite Veredal — Limite Municipal 	<p>Vías</p> <ul style="list-style-type: none"> — Camino, Sendero — Via Tipo 1 — Via Tipo 2 — Via Tipo 3 — Via Tipo 4 — Via Tipo 5 — Via Tipo 6 <p>Proyecto</p> <ul style="list-style-type: none"> — Torre — Portico — Línea Proyecto — Pato de almacenamiento — Plazas de tendido — Servidumbre — Área de Influencia
--	--

NOTA: Base cartográfica IGAC escala 1:25.000
 Planchas: 2801A, 2614A, 2801C, 2801B, 2801H, 2801D, 300C, 2611A, 2611C, 2611V, 300IB, 300IC, 300ID, 2801D, 2241IC, 2431A, 2421ID, 2431C, 2421VB, 2421VD, 2611B, 2241C, 2241IA



Grupo Energía Bogotá **INGETEC**
 INGENIERÍA & DISEÑO

ESTUDIO DE IMPACTO AMBIENTAL PARA EL TRAMO 2 LA VIRGINIA - ALFÉREZ DEL PROYECTO UPME 04-2014 REFUERZO SUROCCIDENTAL 500 kV

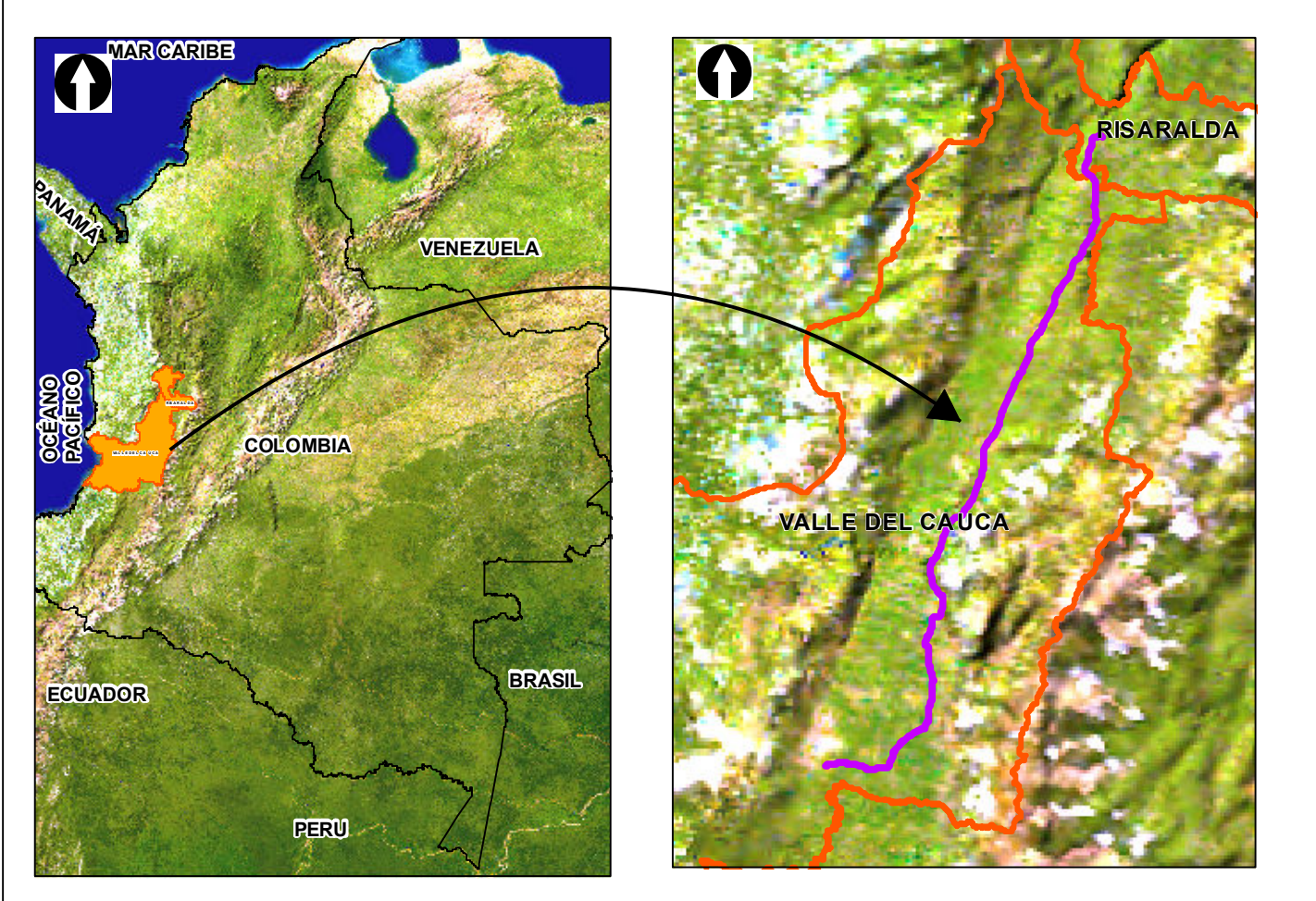
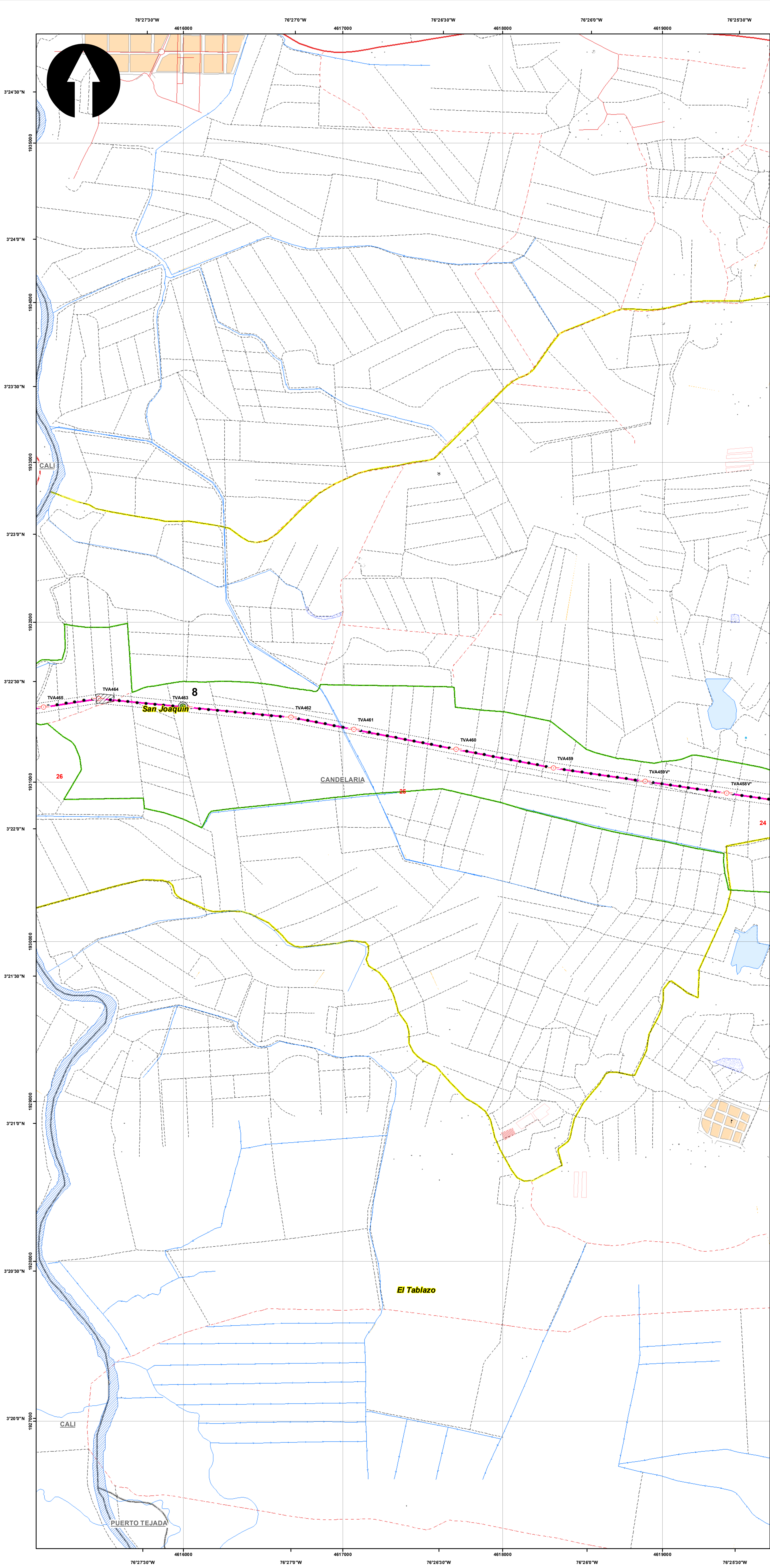
Suelos - Puntos de Monitoreo y Seguimiento

ESCALA GRÁFICA
 0 165 330 660 990 1.320 1.650 M

Elaboró: J. Romero	Revisó: A. Saenz	Dibujó: C. Olaya
Escala Presentación: 1:10.000 Escala Trabajo: 1:25.000	Fecha: 31/05/2022	Mapa: 24 / 28
Archivo: 0451701-PG-L-MONT-00-004.MXD	Rev: 0	

PLANO N°: 0451701-PG-L-MONT-00-004

REV	FECHA (DD-MM-AAAA)	MODIFICACIÓN	DISEÑADOR	REVISOR DEPARTAMENTO	APROBACIÓN DIVISIÓN	APROBACIÓN PROYECTO
0						
1						
2						
3						



SISTEMA DE COORDENADAS

Proyección: Transverse_Mercator
 Datum: Magna Sirgas
 Origen de la zona: Unico
 Coordenadas Geográficas: 4° 35' 46.3215"
 -74° 04' 39.0285"
 Coordenadas planas: 2'000.000 metros Norte
 5'000.000 metros Este

CONVENCIONES TEMÁTICAS

Puntos monitoreo suelo

CONVENCIONES CARTOGRÁFICAS

Hidrografía

- Jagüey P
- Drenaje Sencillo
- Drenaje Doble
- Laguna
- Jagüey

Infraestructura

- Construcciones
- Torre Energía Eléctrica
- Red Alta Tensión
- Puente

Relieve

- Intermedia
- Indice

Administrativo

- Límite Veredal
- Límite Municipal

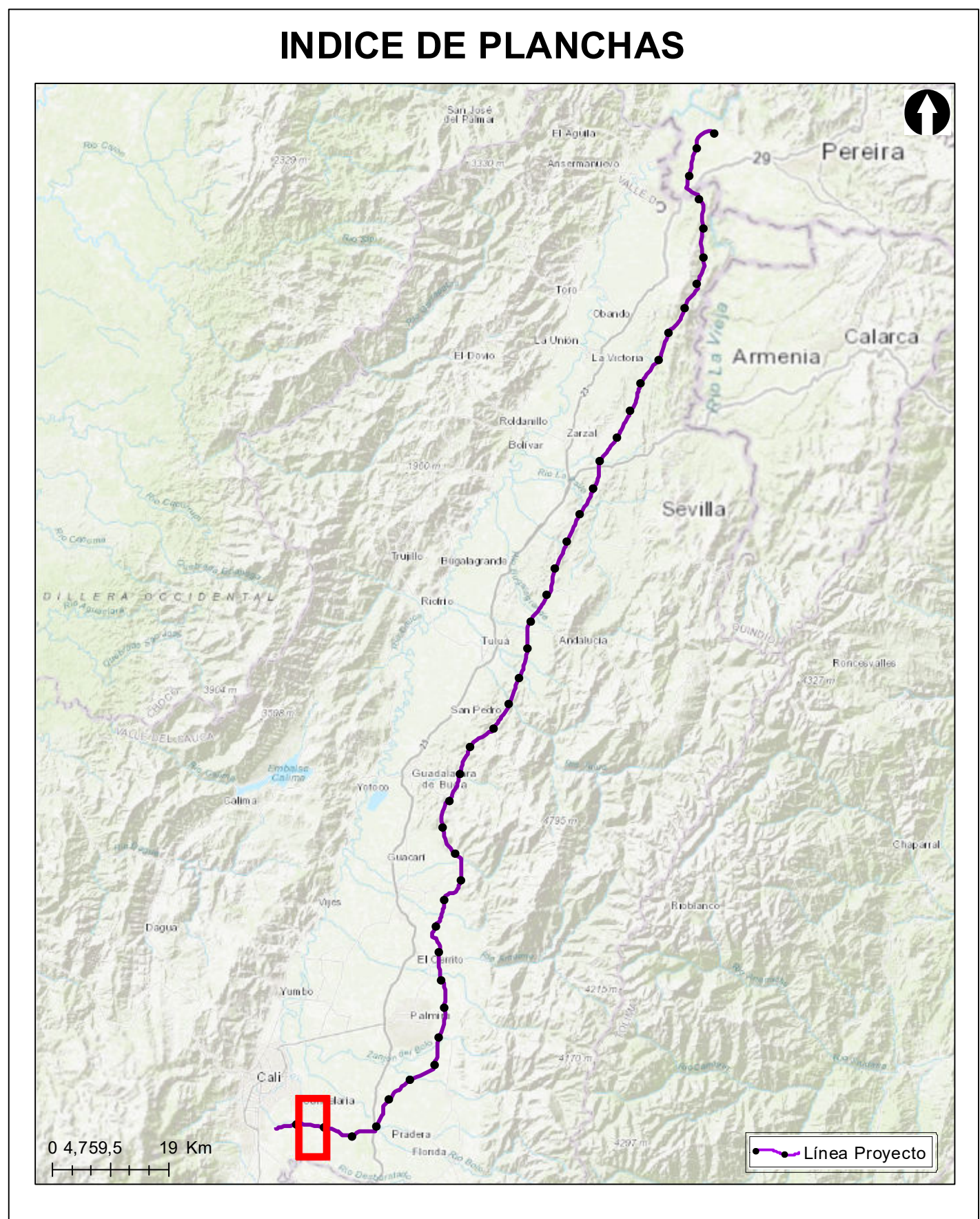
Vías

- Camino, Sendero
- Vía Tipo 1
- Vía Tipo 2
- Vía Tipo 3
- Vía Tipo 4
- Vía Tipo 5
- Vía Tipo 6

Proyecto

- Torre
- Portico
- Línea Proyecto
- Patio de almacenamiento
- Plazas de tendido
- Servidumbre
- Área de Influencia

NOTA: Base cartográfica IGAC escala 1:25.000
 Planchas: 2801A, 261VA, 2801C, 2801B, 2801H, 2801D, 300IC, 2611A, 2611C, 2611V, 300IB, 300IC, 300ID, 2801D, 2241IC, 2431A, 2421ID, 2431C, 2421VB, 2421VD, 2611B, 2241C, 2241IIA



Grupo Energía Bogotá **INGETEC**
 INGENIERÍA & DISEÑO

ESTUDIO DE IMPACTO AMBIENTAL PARA EL TRAMO 2 LA VIRGINIA - ALFÉREZ DEL PROYECTO UPME 04-2014 REFUERZO SUROCCIDENTAL 500 kV

Suelos - Puntos de Monitoreo y Seguimiento

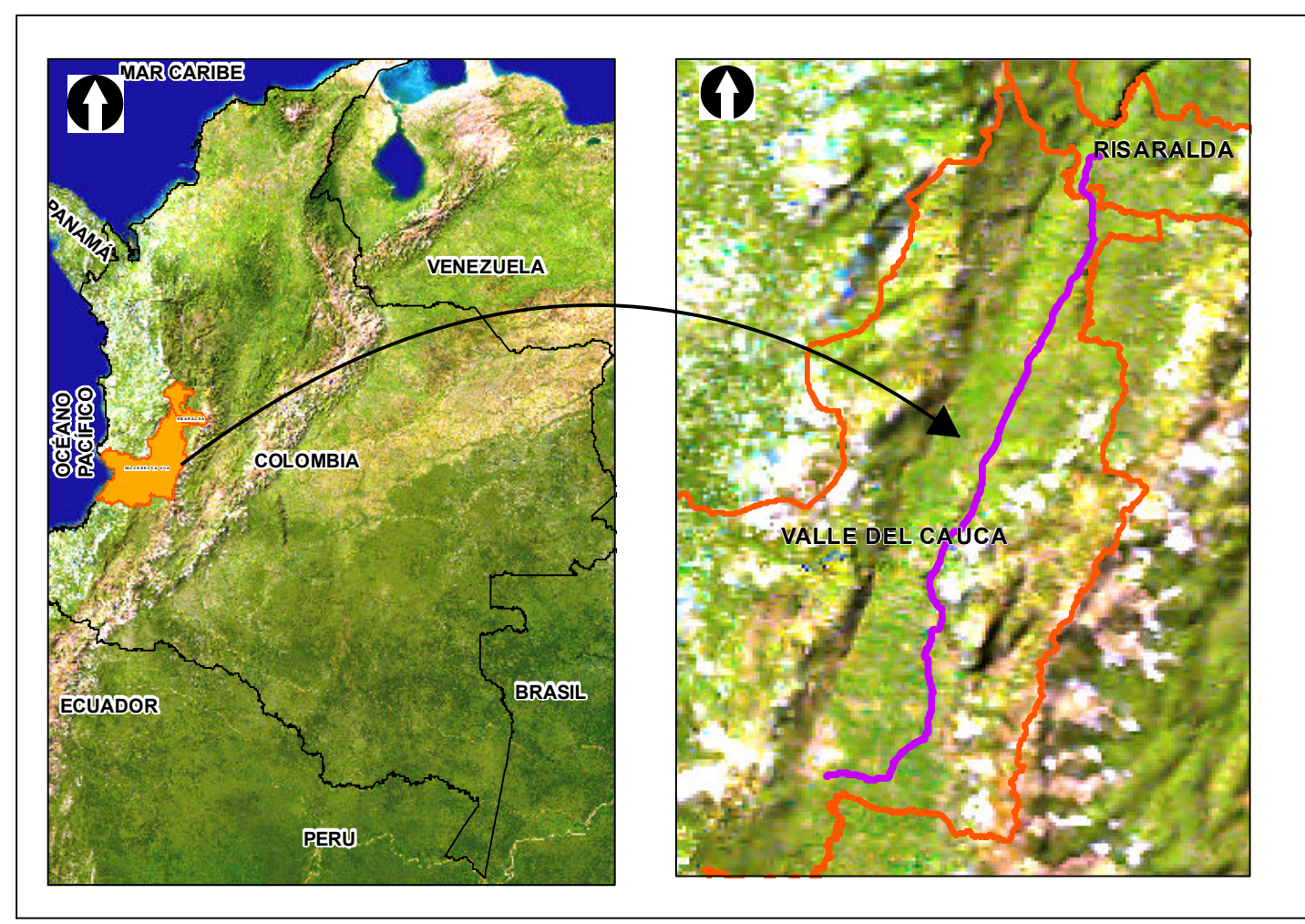
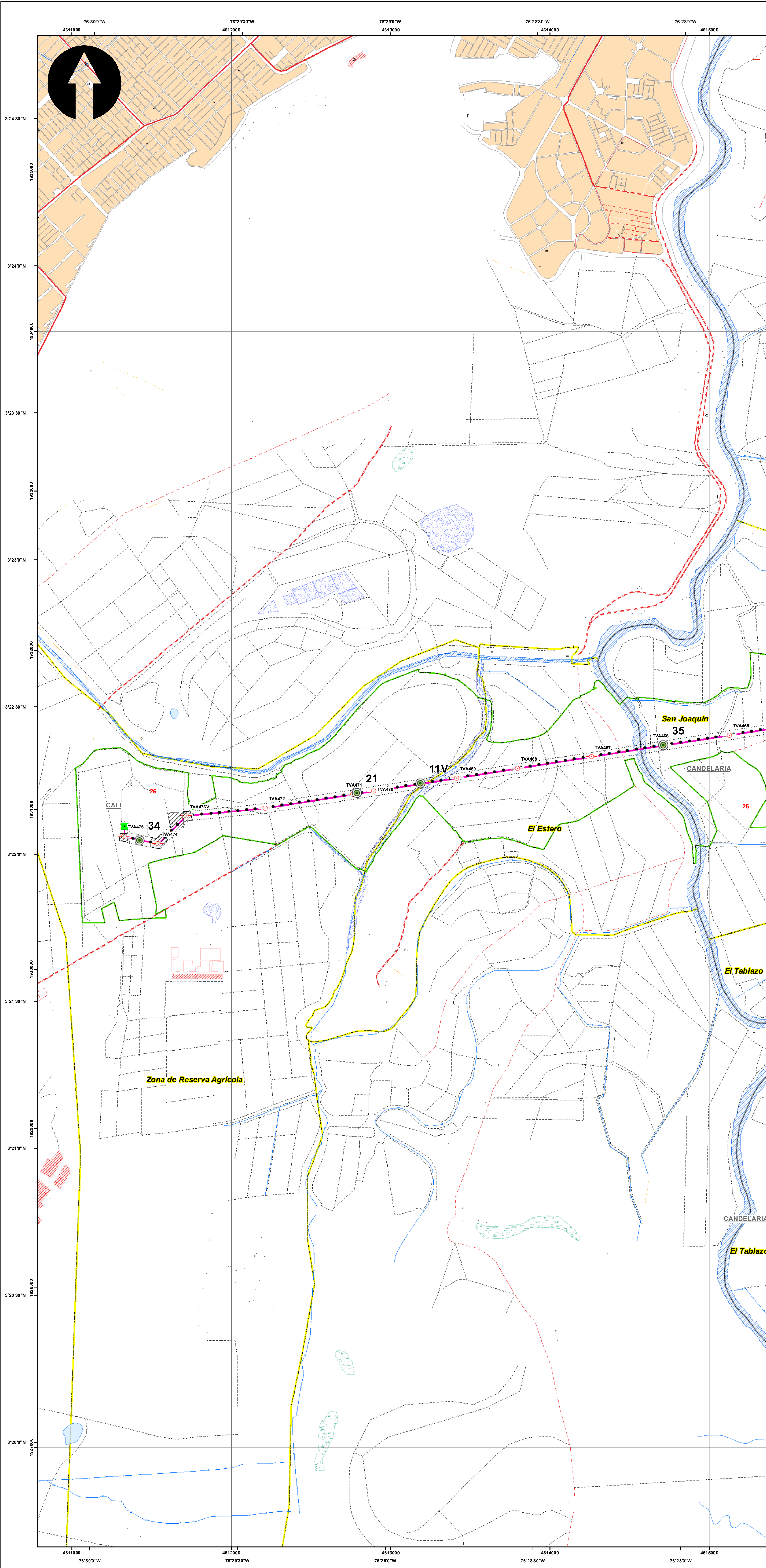
ESCALA GRÁFICA

0 165 330 660 990 1.320 1.650 M

Elaboró: J. Romero	Revisó: A. Saenz	Dibujó: C. Olaya
Escala Presentación: 1:10.000 Escala Trabajo: 1:25.000	Fecha: 31/05/2022	Mapa: 25 / 28
Archivo: 0451701-PG-L-MONT-00-004.MXD	Rev: 0	

PLANO N°: 0451701-PG-L-MONT-00-004

REV	FECHA (DD-MM-AAAA)	MODIFICACIÓN	DISEÑADOR	REVISOR DEPARTAMENTO	APROBACIÓN DIVISIÓN	APROBACIÓN PROYECTO
0						
1						
2						
3						



SISTEMA DE COORDENADAS

Proyección: Transverse_Mercator
 Datum: Magna Sirgas
 Origen de la zona: Unico
 Coordenadas Geográficas: 4° 35' 46.3215"
 -74° 04' 39.0285"
 Coordenadas planas: 2'000.000 metros Norte
 5'000.000 metros Este

CONVENCIONES TEMÁTICAS

Puntos monitoreo suelo

CONVENCIONES CARTOGRÁFICAS

Hidrografía

- Jagüey P
- Drenaje Sencillo
- Drenaje Doble
- Laguna
- Jagüey

Infraestructura

- Construcciones
- Torre Energía Eléctrica
- Red Alta Tensión
- Puente

Relieve

- Intermedia
- Indice

Administrativo

- Límite Veredal
- Límite Municipal

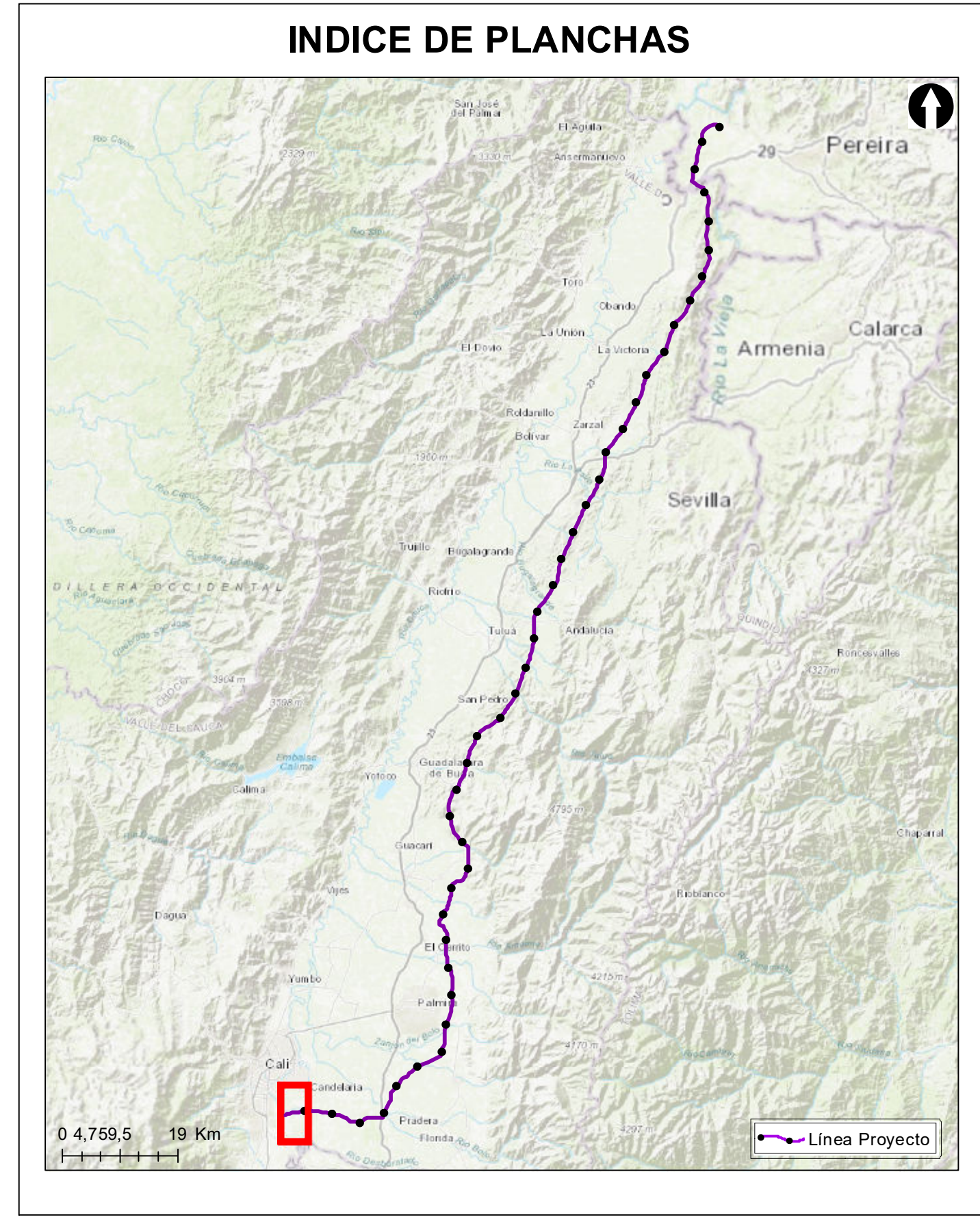
Vías

- Camino, Sendero
- Vía Tipo 1
- Vía Tipo 2
- Vía Tipo 3
- Vía Tipo 4
- Vía Tipo 5
- Vía Tipo 6

Proyecto

- Torre
- Portico
- Línea Proyecto
- Patio de almacenamiento
- Plazas de tendido
- Servidumbre
- Área de Influencia

NOTA: Base cartográfica IGAC escala 1:25.000
 Planchas: 2801A, 261VA, 280IC, 280IB, 280IIB, 280IID, 300IC, 261IA, 261IC, 261IV, 300IB, 300IC, 300ID, 280ID, 224IIC, 243IA, 242IID, 243IC, 242IVB, 242IVD, 261IB, 224IC, 224IIIA



Grupo Energía Bogotá **INGETEC**
 INGENIERÍA & DISEÑO

ESTUDIO DE IMPACTO AMBIENTAL PARA EL TRAMO 2 LA VIRGINIA - ALFÉREZ DEL PROYECTO UPME 04-2014 REFUERZO SUROCCIDENTAL 500 kV

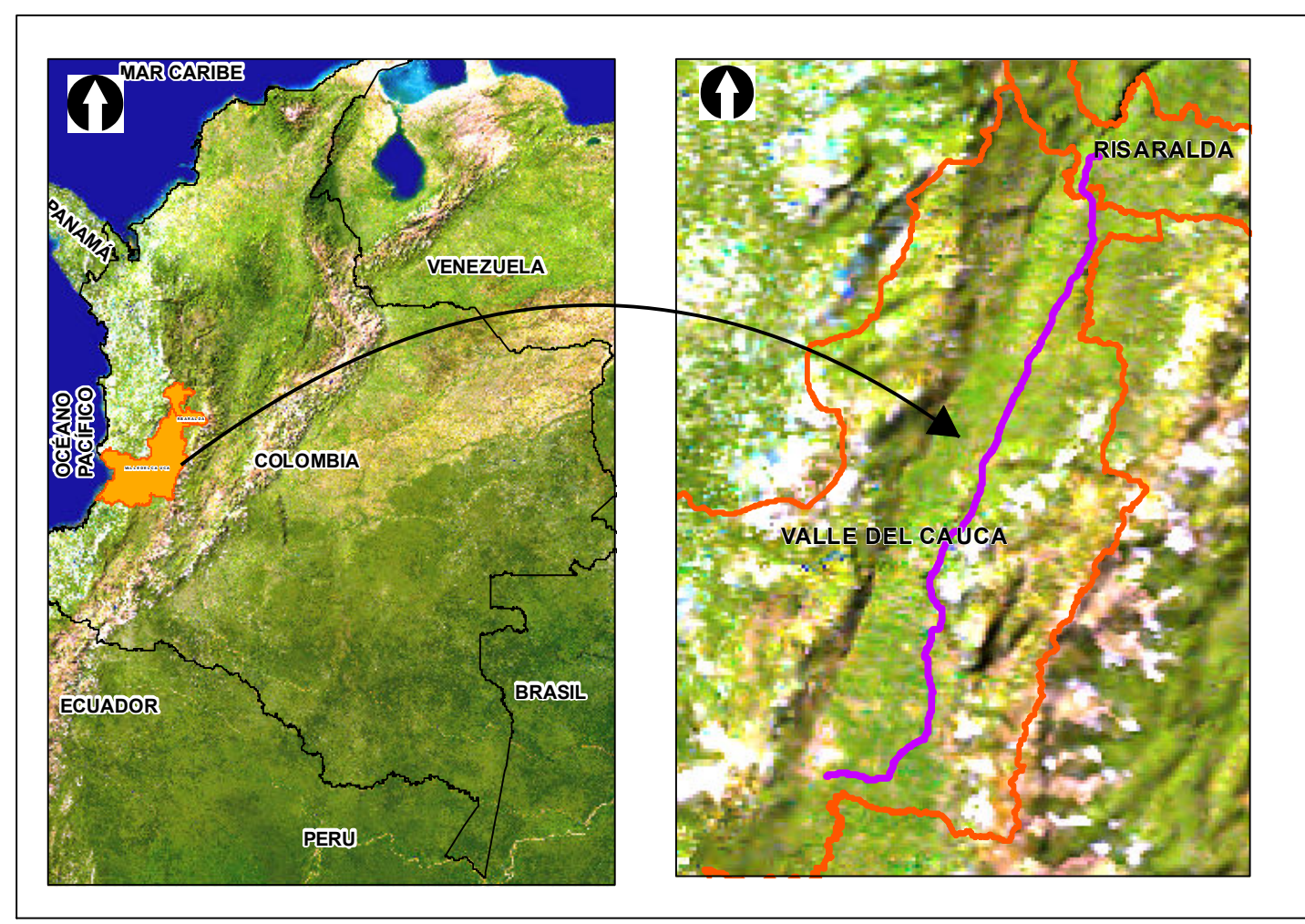
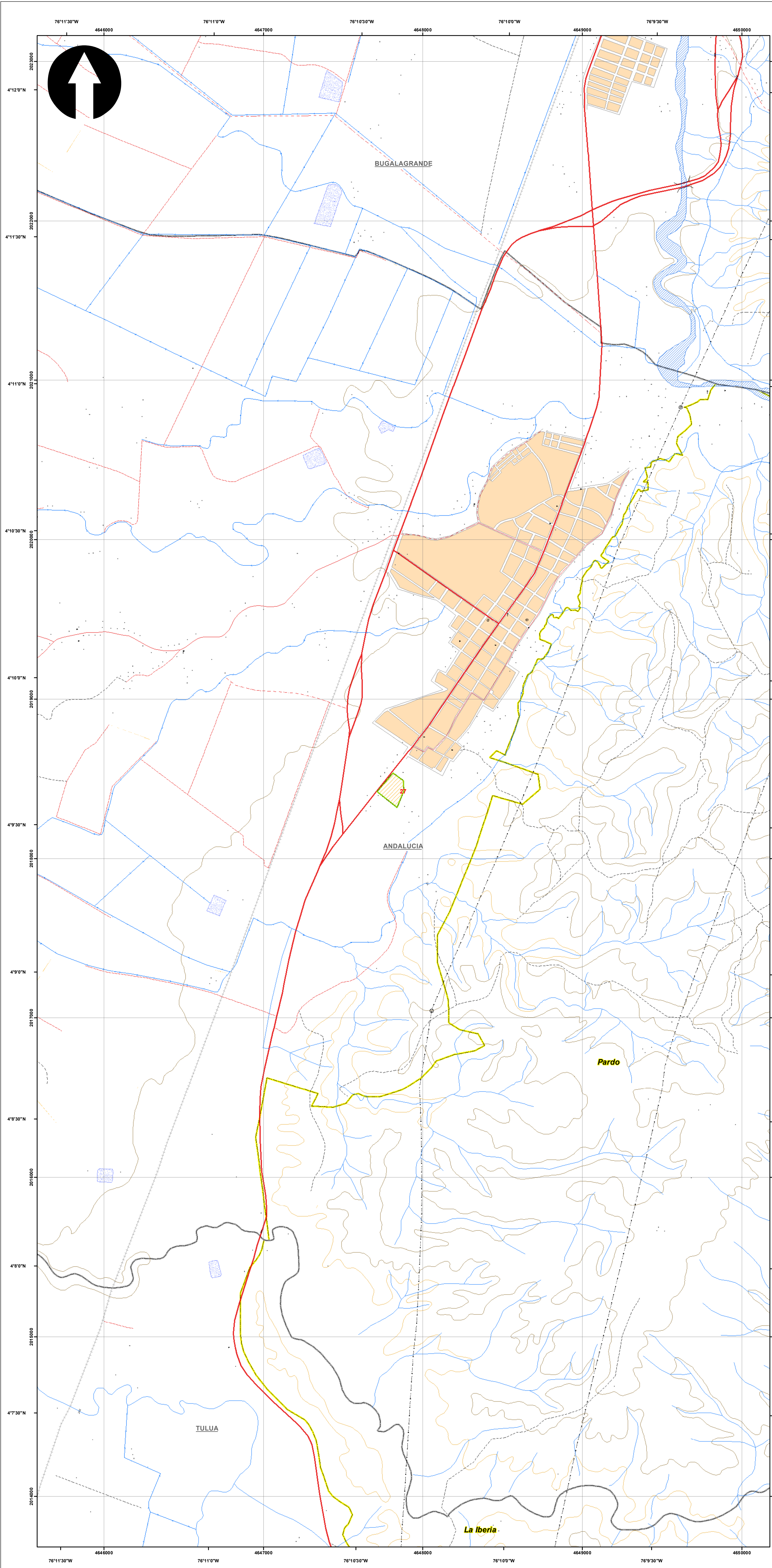
Suelos - Puntos de Monitoreo y Seguimiento

ESCALA GRÁFICA
 0 165 330 660 990 1.320 1.650 M

Elaboró: J. Romero	Revisó: A. Saenz	Dibujó: C. Olaya
Escala Presentación: 1:10.000 Escala Trabajo: 1:25.000	Fecha: 31/05/2022	Mapa: 26 / 28
Archivo: 0451701-PG-L-MONT-00-004.MXD	Rev: 0	

PLANO N°: 0451701-PG-L-MONT-00-004

REV	FECHA (DD-MM-AAAA)	MODIFICACIÓN	DISEÑADOR	REVISOR DEPARTAMENTO	APROBACIÓN DIVISIÓN	APROBACIÓN PROYECTO
0						
1						
2						
3						



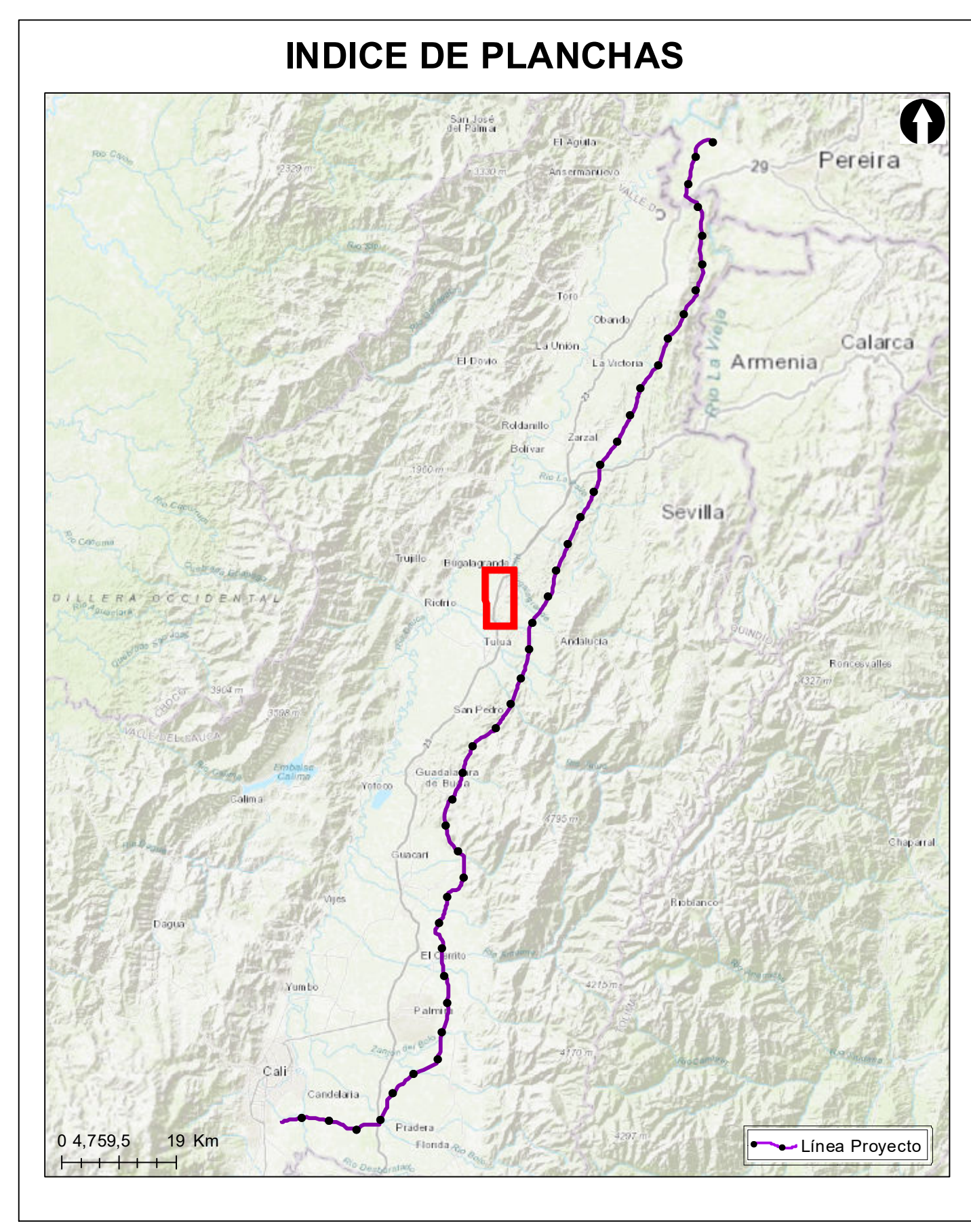
SISTEMA DE COORDENADAS

Proyección: Transverse_Mercator
 Datum: Magna Sirgas
 Origen de la zona: Unico
 Coordenadas Geográficas: 4° 35' 46.3215"
 -74° 04' 39.0285"
 Coordenadas planas: 2'000.000 metros Norte
 5'000.000 metros Este

CONVENCIONES TEMÁTICAS

Puntos monitoreo suelo

- CONVENCIONES CARTOGRÁFICAS**
- | | |
|---|--|
| <p>Hidrografía</p> <ul style="list-style-type: none"> • Jagüey P — Drenaje Sencillo — Drenaje Doble — Laguna — Jagüey <p>Infraestructura</p> <ul style="list-style-type: none"> ◆ Construcciones ⊙ Torre Energía Eléctrica — Red Alta Tensión — Puentes <p>Relieve</p> <ul style="list-style-type: none"> — Intermedia — Índice <p>Administrativo</p> <ul style="list-style-type: none"> — Limite Veredal — Limite Municipal | <p>Vías</p> <ul style="list-style-type: none"> — Camino, Sendero — Via Tipo 1 — Via Tipo 2 — Via Tipo 3 — Via Tipo 4 — Via Tipo 5 — Via Tipo 6 <p>Proyecto</p> <ul style="list-style-type: none"> — Torre — Portico — Línea Proyecto — Páto de almacenamiento — Plazas de tendido — Servidumbre — Área de Influencia |
|---|--|
- NOTA: Base cartográfica IGAC escala 1:25.000
 Planchas: 2801A, 261VA, 280IC, 280IB, 280IIB, 280IID, 300IC, 261IA, 261IC, 261IV, 300IB, 300IC, 300ID, 280ID, 224IIC, 243IA, 242IID, 243IC, 242IIV, 242IVD, 261IB, 224IC, 224IIIA



Grupo Energía Bogotá **INGETEC**
 INGENIERÍA & DISEÑO

ESTUDIO DE IMPACTO AMBIENTAL PARA EL TRAMO 2 LA VIRGINIA - ALFÉREZ DEL PROYECTO UPME 04-2014 REFUERZO SUROCCIDENTAL 500 kV

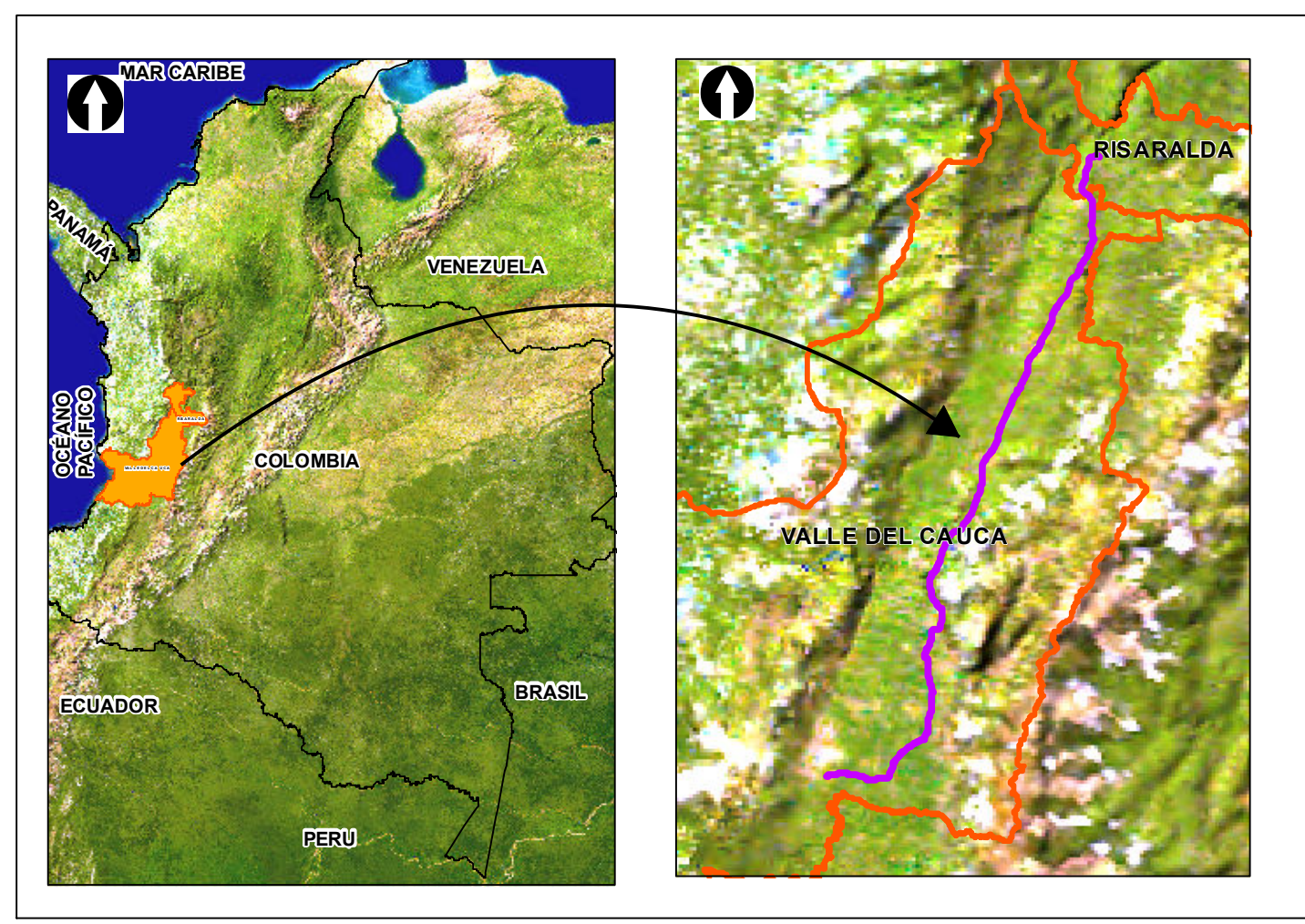
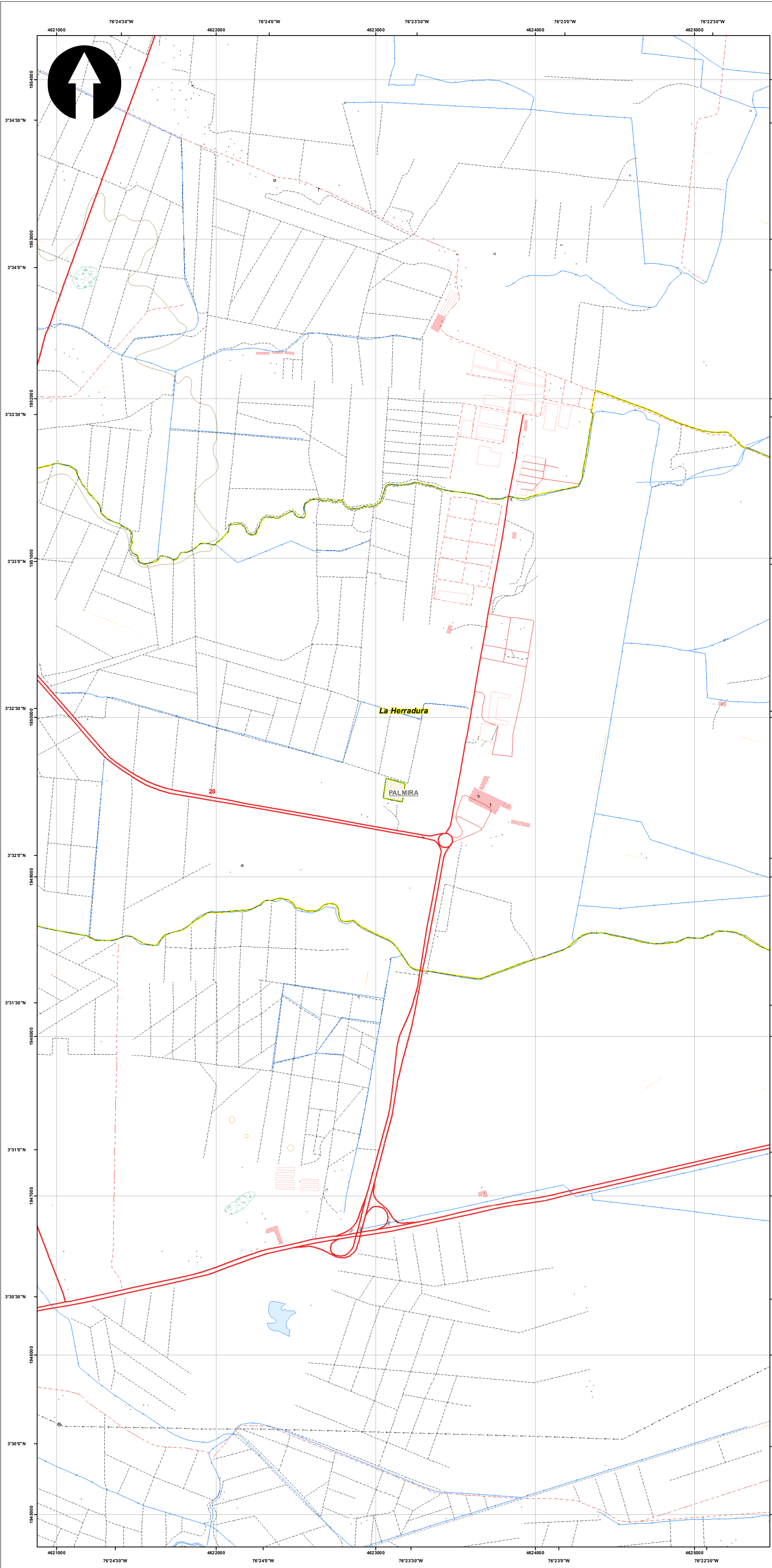
Suelos - Puntos de Monitoreo y Seguimiento

ESCALA GRÁFICA
 0 165 330 660 990 1.320 1.650 M

Elaboró: J. Romero	Revisó: A. Saenz	Dibujó: C. Olaya
Escala Presentación: 1:10.000 Escala Trabajo: 1:25.000	Fecha: 31/05/2022	Mapa: 27 / 28
Archivo: 0451701-PG-L-MONT-00-004.MXD	Rev: 0	

PLANO N°: 0451701-PG-L-MONT-00-004

REV	FECHA (DD-MM-AAAA)	MODIFICACIÓN	DISEÑADOR	REVISOR DEPARTAMENTO	APROBACIÓN DIVISIÓN	APROBACIÓN PROYECTO
0						
1						
2						
3						



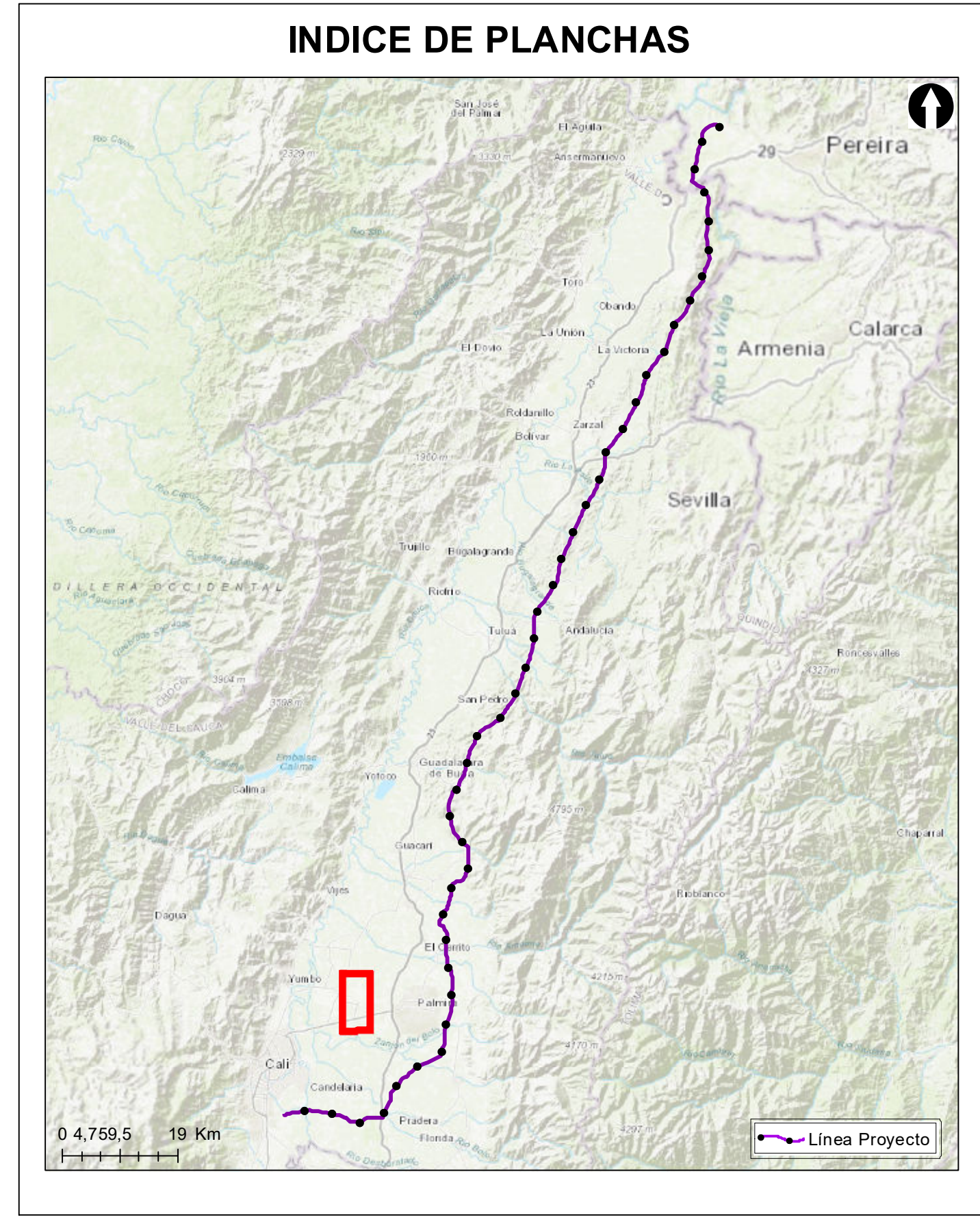
SISTEMA DE COORDENADAS

Proyección: Transverse_Mercator
 Datum: Magna Sirgas
 Origen de la zona: Unico
 Coordenadas Geográficas: 4° 35' 46.3215"
 -74° 04' 39.0285"
 Coordenadas planas: 2'000.000 metros Norte
 5'000.000 metros Este

CONVENCIONES TEMÁTICAS

Puntos monitoreo suelo

- CONVENCIONES CARTOGRÁFICAS**
- Hidrografía**
 - Jagüey P
 - Drenaje Sencillo
 - Drenaje Doble
 - Laguna
 - Jagüey
 - Infraestructura**
 - Construcciones
 - Torre Energía Eléctrica
 - Red Alta Tensión
 - Puente
 - Relieve**
 - Intermedia
 - Indice
 - Administrativo**
 - Límite Veredal
 - Límite Municipal
 - Vías**
 - Camino, Sendero
 - Vía Tipo 1
 - Vía Tipo 2
 - Vía Tipo 3
 - Vía Tipo 4
 - Vía Tipo 5
 - Vía Tipo 6
 - Proyecto**
 - Torre
 - Portico
 - Línea Proyecto
 - Patio de almacenamiento
 - Plazas de tendido
 - Servidumbre
 - Área de Influencia
- NOTA: Base cartográfica IGAC escala 1:25.000
 Planchas: 2801A, 2611VA, 2801IC, 2801B, 2801IB, 2801II, 2801ID, 300IC, 2611IA, 2611IC, 2611VC, 300IB, 300IC, 300ID, 2801D, 2241IC, 2431A, 2421ID, 2431C, 2421VB, 2421VD, 2611IB, 2241C, 2241IIA



Grupo Energía Bogotá **INGETEC**
 INGENIERÍA & DISEÑO

ESTUDIO DE IMPACTO AMBIENTAL PARA EL TRAMO 2 LA VIRGINIA - ALFÉREZ DEL PROYECTO UPME 04-2014 REFUERZO SUOROCCIDENTAL 500 kV

Suelos - Puntos de Monitoreo y Seguimiento

ESCALA GRÁFICA
 0 165 330 660 990 1.320 1.650 M

Elaboró: J. Romero	Revisó: A. Saenz	Dibujó: C. Olaya
Escala Presentación: 1:10.000 Escala Trabajo: 1:25.000	Fecha: 31/05/2022	Mapa: 28 / 28
Archivo: 0451701-PG-L-MONT-00-004.MXD	Rev: 0	

PLANO N°: 0451701-PG-L-MONT-00-004

REV	FECHA (DD-MM-AAAA)	MODIFICACIÓN	DISEÑADOR	REVISOR DEPARTAMENTO	APROBACIÓN DIVISIÓN	APROBACIÓN PROYECTO
0						
1						
2						
3						