

**SISTEMA DE COORDENADAS**

Proyección: Transverse\_Mercator  
 Datum: Magna Sirgas  
 Origen de la zona: Unico  
 Coordenadas Geográficas: 4° 35' 46.3215"  
 -74° 04' 39.0285"  
 Coordenadas planas: 2'000.000 metros Norte  
 5'000.000 metros Este

**CONVENCIONES TEMÁTICAS**

**Cobertura Tierra**

- Alto
- Medio
- Bajo

**CONVENCIONES CARTOGRÁFICAS**

**Hidrografía**

- Jagüey P
- Drenaje Sencillo
- Drenaje Doble
- Laguna
- Jagüey

**Infraestructura**

- Construcciones
- Torre Energía Eléctrica
- Red Alta Tensión
- Puente

**Relieve**

- Intermedia
- Indice

**Administrativo**

- Límite Veredal
- Límite Municipal

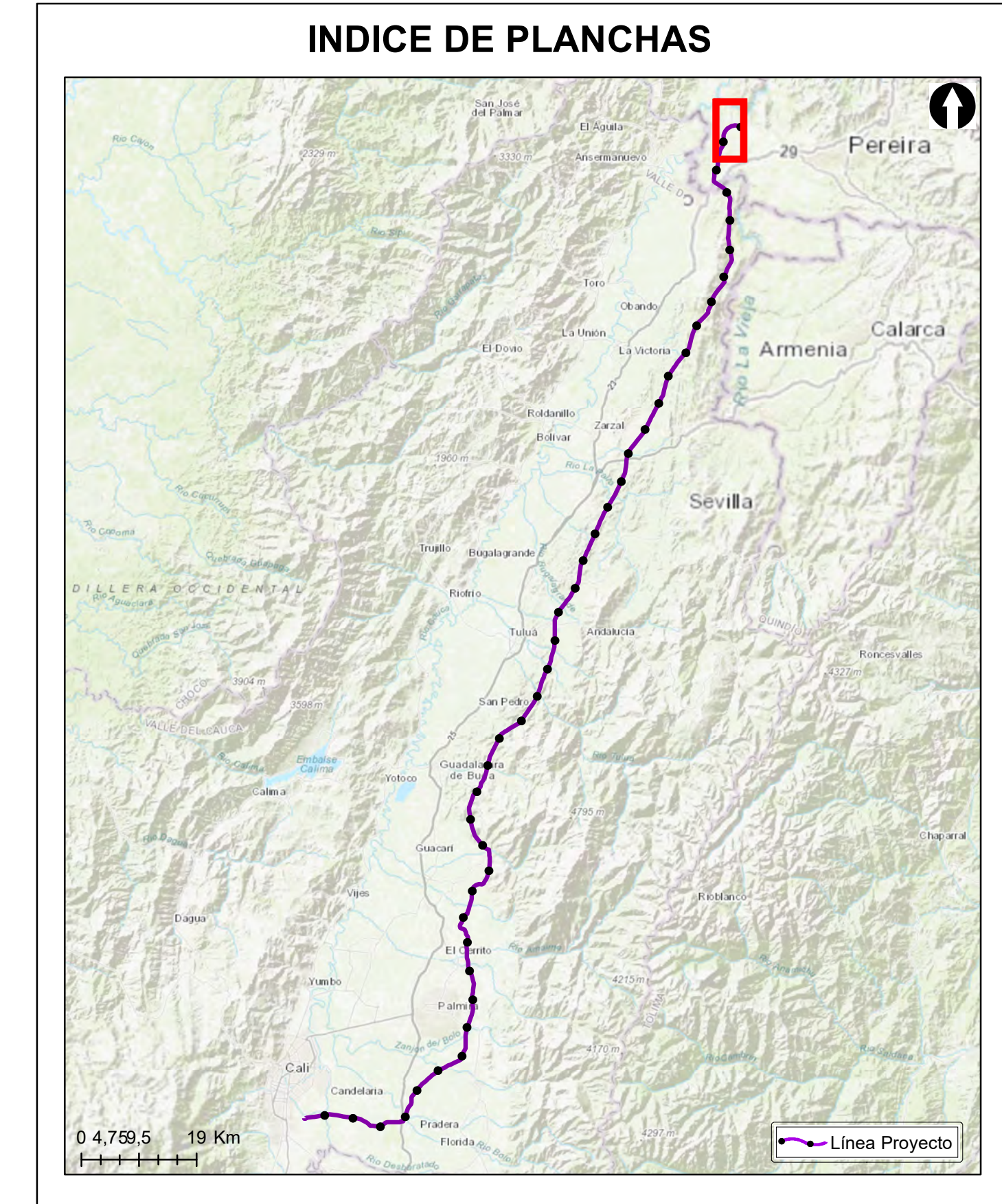
**Vías**

- Camino, Sendero
- Vía Tipo 1
- Vía Tipo 2
- Vía Tipo 3
- Vía Tipo 4
- Vía Tipo 5
- Vía Tipo 6

**Proyecto**

- Torre
- Portico
- Línea Proyecto
- Patio de almacenamiento
- Plazas de tendido
- Servidumbre
- Área de Influencia

NOTA: Base cartográfica IGAC escala 1:25.000  
 Planchas: 2801A, 261VA, 280IC, 280IB, 280IIB, 280IID, 300IC, 261IA, 261IC, 261IV, 300IB, 300IC, 300ID, 224IID, 243IA, 242IID, 243IC, 242IVB, 261IIB, 224IC, 224IIIA



**Grupo Energía Bogotá** **INGETEC**  
 INGENIERÍA & DISEÑO

**ESTUDIO DE IMPACTO AMBIENTAL PARA EL TRAMO 2 LA VIRGINIA - ALFÉREZ DEL PROYECTO UPME 04-2014 REFUERZO SUROCCIDENTAL 500 kV**

Calidad visual

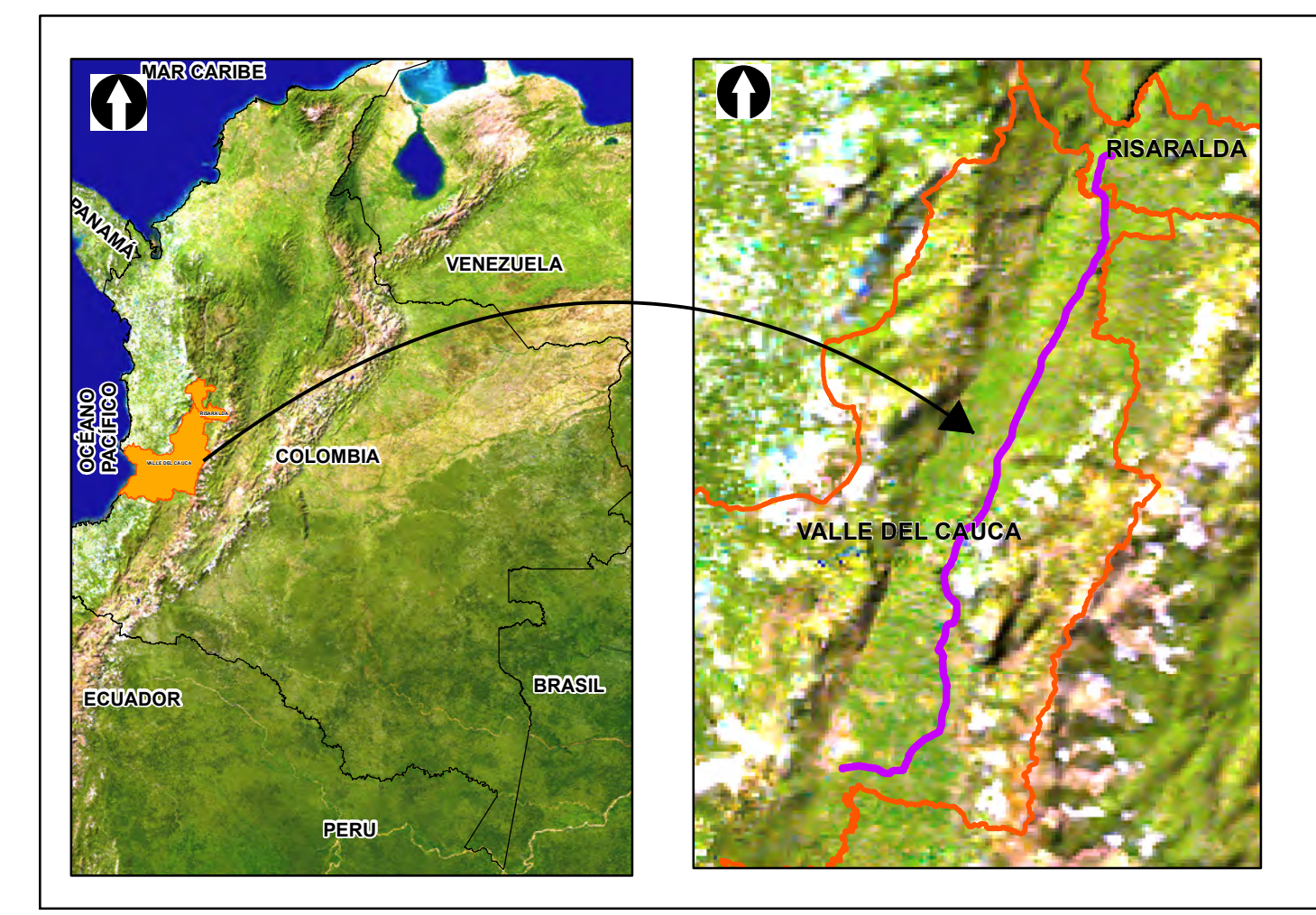
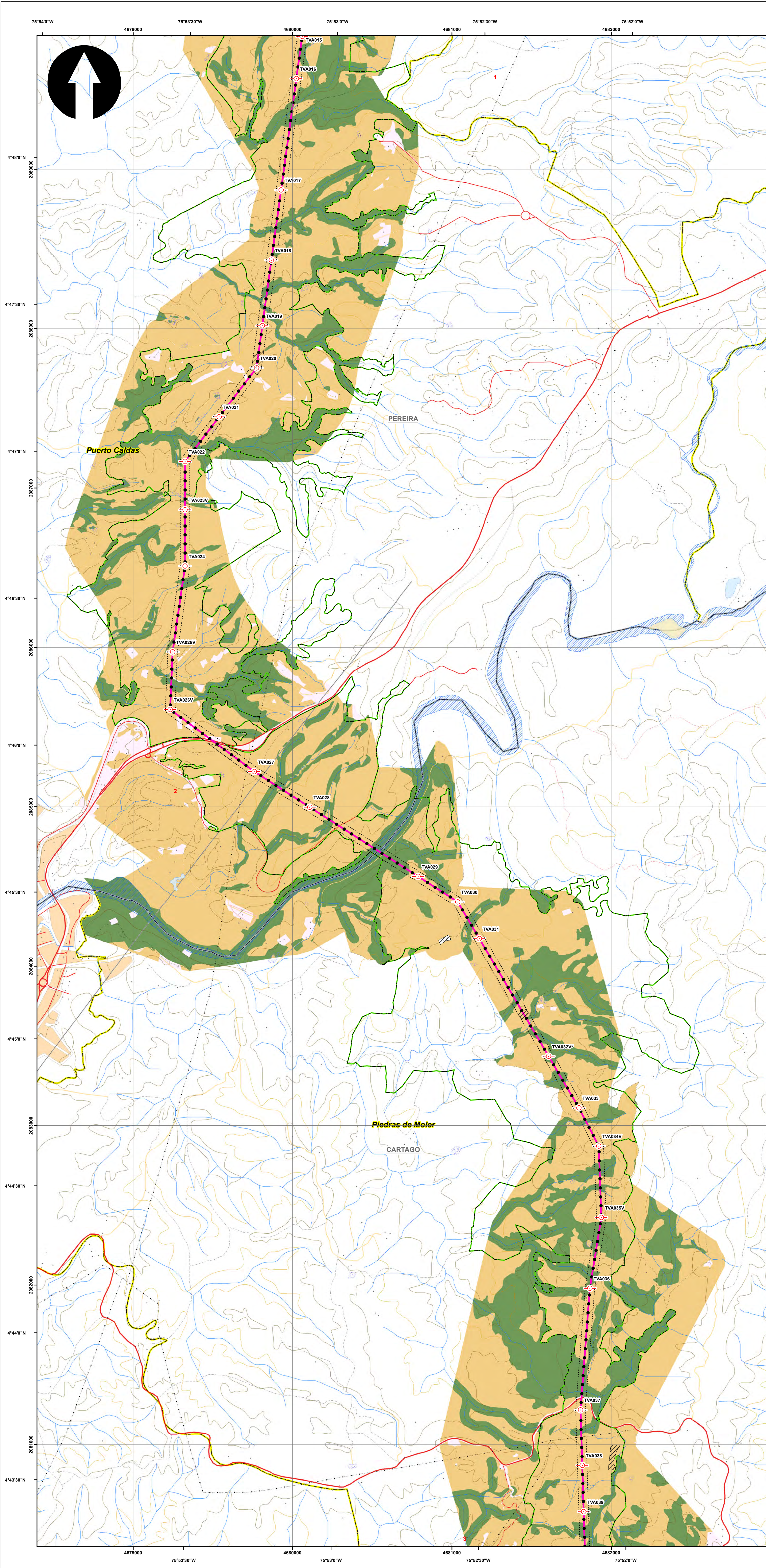
**ESCALA GRÁFICA**

0 165 330 660 990 1.320 1.650 M

Elaboró: J. Romero	Revisó: A. Saenz	Dibujó: C. Olaya
Escala Presentación: 1:10.000 Escala Trabajo: 1:25.000	Fecha: 30/05/2022	Mapa: 1 / 28
Archivo: 0451701-PG-L-PSJE-00-001.MXD	Rev: 0	

PLANO N°: **0451701-PG-L-PSJE-00-001**

REV	FECHA (DD-MM-AAAA)	MODIFICACIÓN	DISEÑADOR	REVISOR DEPARTAMENTO	APROBACIÓN DIVISIÓN	APROBACIÓN PROYECTO
0						
1						
2						
3						



**SISTEMA DE COORDENADAS**

Proyección: Transverse\_Mercator  
 Datum: Magna Sirgas  
 Origen de la zona: Único  
 Coordenadas Geográficas: 4° 35' 46.3215"  
 -74° 04' 39.0285"  
 Coordenadas planas: 2'000.000 metros Norte  
 5'000.000 metros Este

**CONVENCIONES TEMÁTICAS**

**Cobertura Tierra**

- Alto
- Medio
- Bajo

**CONVENCIONES CARTOGRÁFICAS**

**Hidrografía**

- Jagüey P
- Drenaje Sencillo
- Drenaje Doble
- Laguna
- Jagüey

**Infraestructura**

- ◆ Construcciones
- ⊗ Torre Energía Eléctrica
- Red Alta Tensión
- Puente

**Relieve**

- Intermedia
- Índice

**Administrativo**

- Límite Veredal
- Límite Municipal

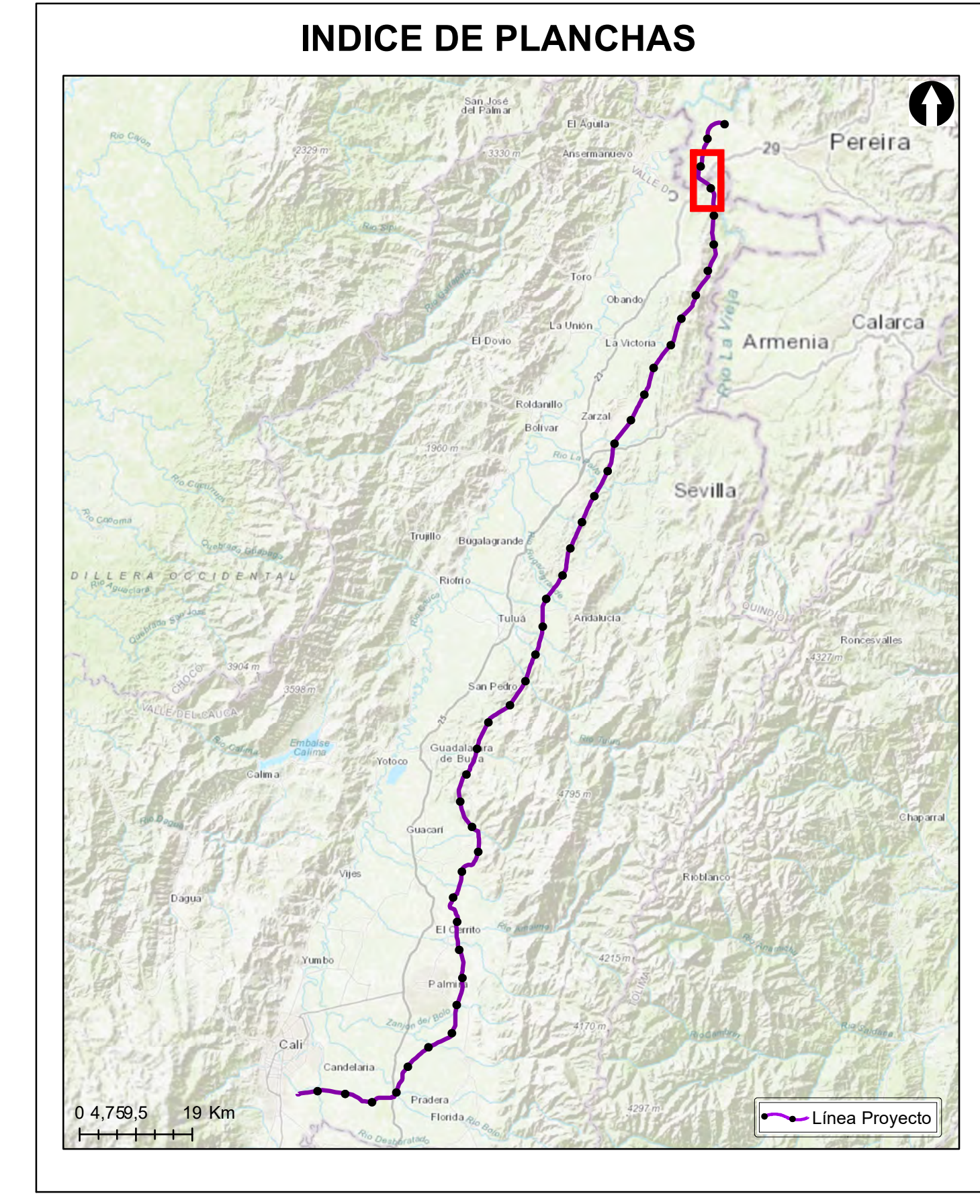
**Vías**

- Camino, Sendero
- Vía Tipo 1
- Vía Tipo 2
- Vía Tipo 3
- Vía Tipo 4
- Vía Tipo 5
- Vía Tipo 6

**Proyecto**

- Torre
- Portico
- Línea Proyecto
- Patio de almacenamiento
- Plazas de tendido
- Servidumbre
- Área de Influencia

NOTA: Base cartográfica IGAC escala 1:25.000  
 Planchas: 2801A, 261VA, 280IC, 280IB, 280IIB, 280IID, 300IC, 261IA, 261IC, 261IV, 300IB, 300IC, 300ID, 224IIC, 243IA, 242IID, 243IC, 242IVB, 261IIB, 224IC, 224IIIA



**Grupo Energía Bogotá** **INGETEC**  
 INGENIERÍA & DISEÑO

**ESTUDIO DE IMPACTO AMBIENTAL PARA EL TRAMO 2 LA VIRGINIA - ALFÉREZ DEL PROYECTO UPME 04-2014 REFUERZO SUROCCIDENTAL 500 kV**

Calidad visual

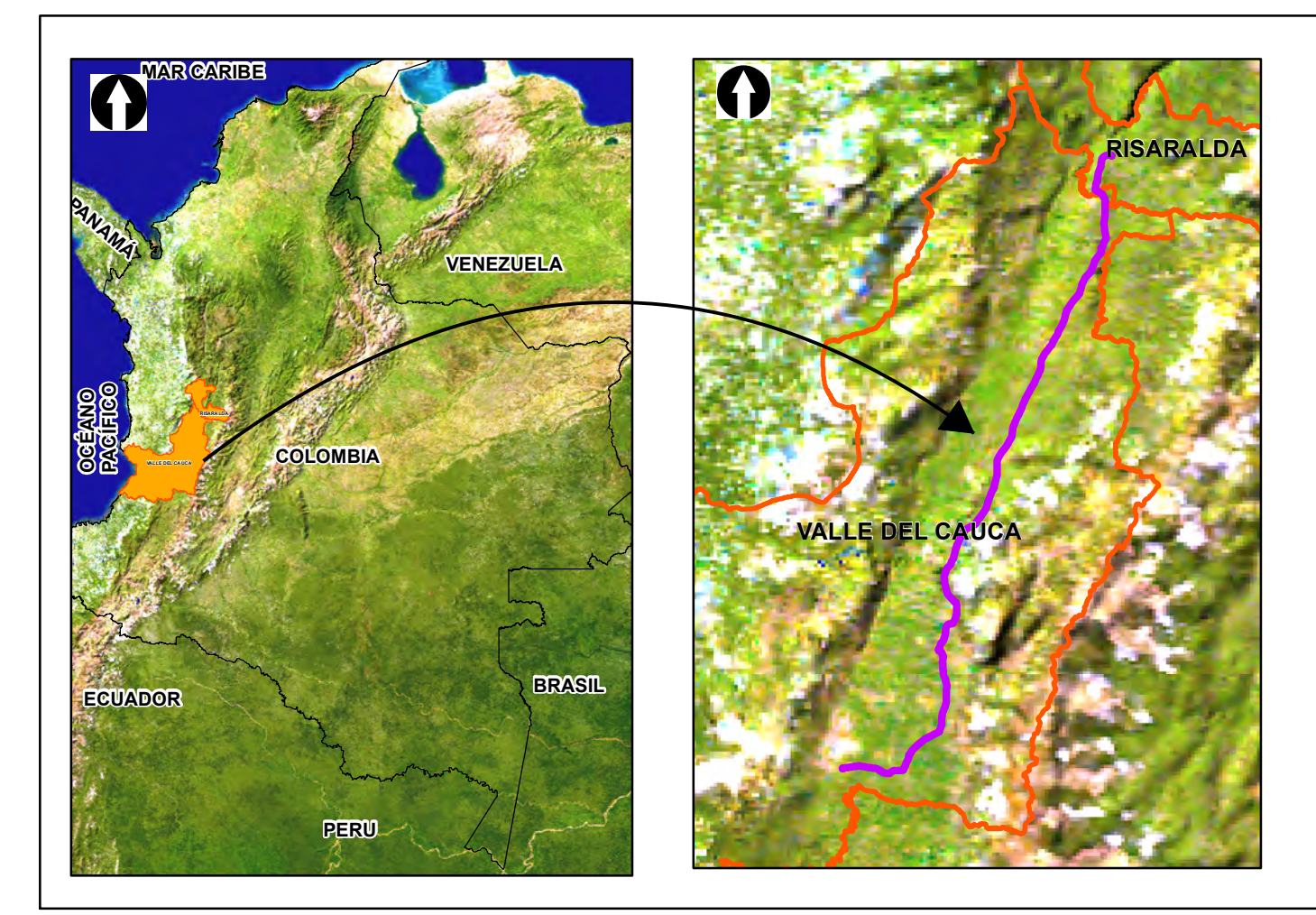
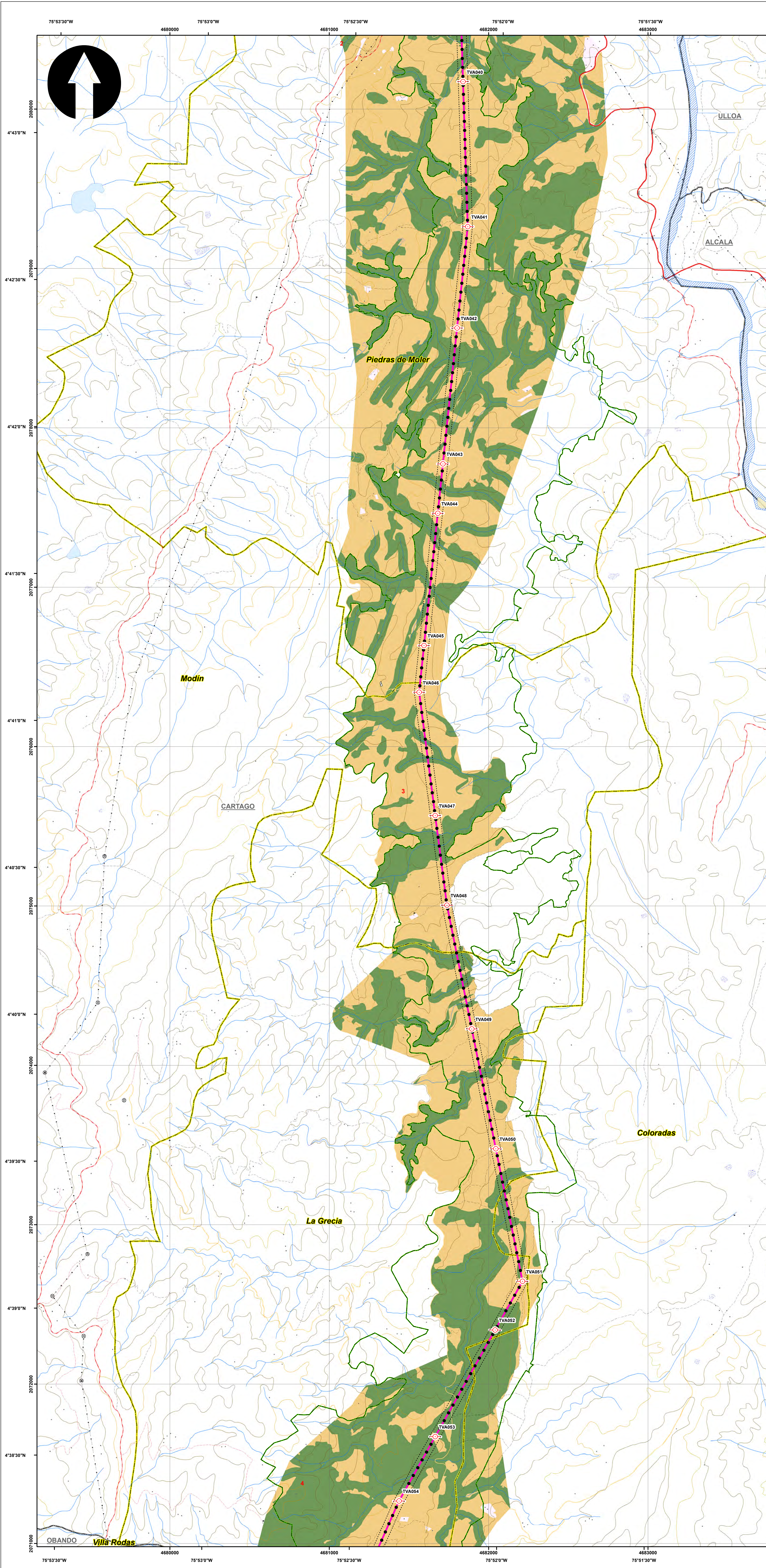
**ESCALA GRÁFICA**

0 165 330 660 990 1.320 1.650 M

Elaboró: J. Romero	Revisó: A. Saenz	Dibujó: C. Olaya
Escala Presentación: 1:10.000 Escala Trabajo: 1:25.000	Fecha: 30/05/2022	Mapa: 2 / 28
Archivo: 0451701-PG-L-PSJE-00-001.MXD	Rev: 0	

PLANO N°: **0451701-PG-L-PSJE-00-001**

REV	FECHA (DD-MM-AAAA)	MODIFICACIÓN	DISEÑADOR	REVISOR DEPARTAMENTO	APROBACIÓN DIVISIÓN	APROBACIÓN PROYECTO
0						
1						
2						
3						



**SISTEMA DE COORDENADAS**

Proyección: Transverse\_Mercator  
 Datum: Magna Sirgas  
 Origen de la zona: Unico  
 Coordenadas Geográficas: 4° 35' 46.3215"  
 -74° 04' 39.0285"  
 Coordenadas planas: 2'000.000 metros Norte  
 5'000.000 metros Este

**CONVENCIONES TEMÁTICAS**

**Cobertura Tierra**

- Alto
- Medio
- Bajo

**CONVENCIONES CARTOGRÁFICAS**

**Hidrografía**

- Jagüey P
- Drenaje Sencillo
- Drenaje Doble
- Laguna
- Jagüey

**Infraestructura**

- ◆ Construcciones
- ⊗ Torre Energía Eléctrica
- Red Alta Tensión
- Puente

**Relieve**

- Intermedia
- Índice

**Administrativo**

- Límite Veredal
- Límite Municipal

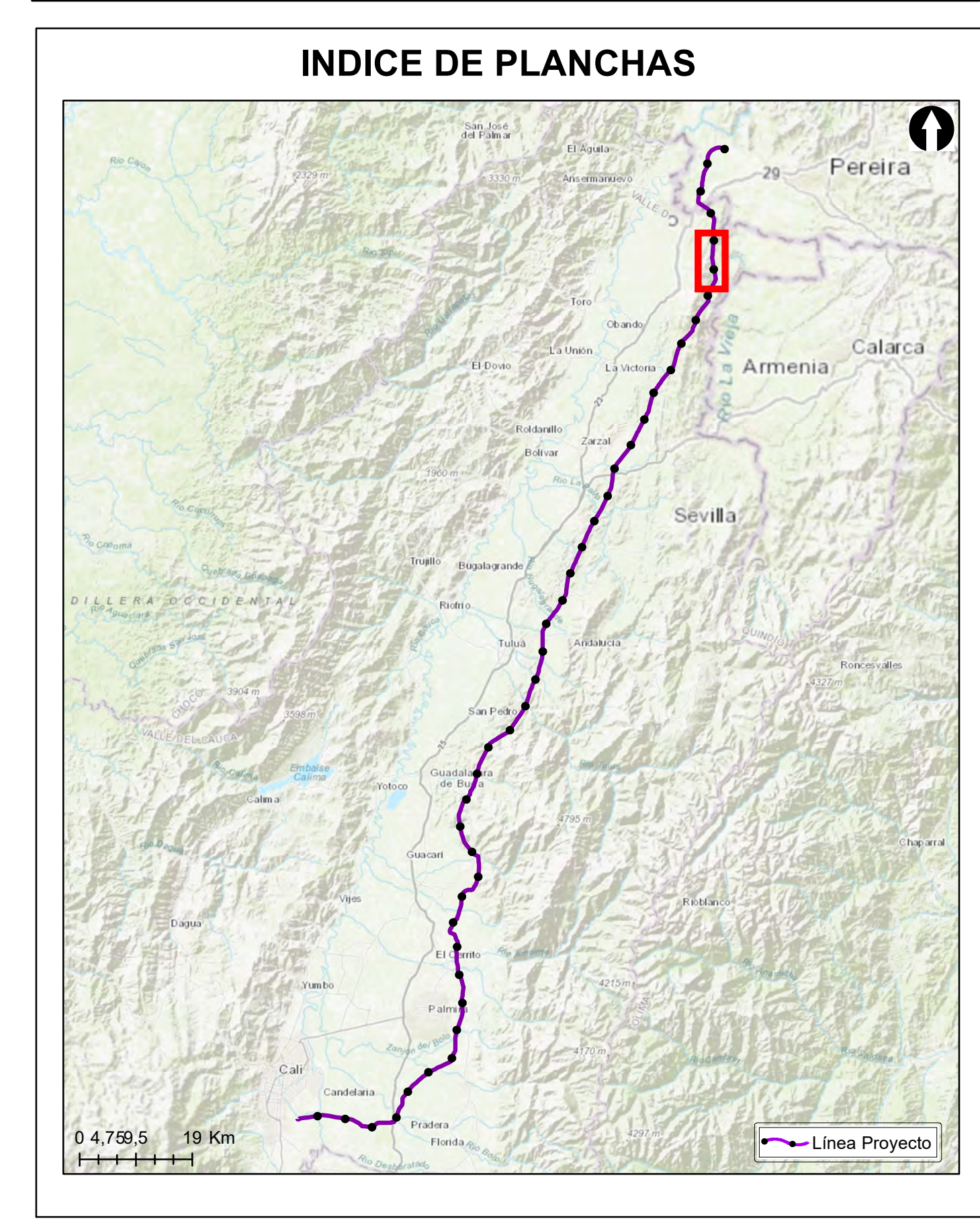
**Vías**

- Camino, Sendero
- Vía Tipo 1
- Vía Tipo 2
- Vía Tipo 3
- Vía Tipo 4
- Vía Tipo 5
- Vía Tipo 6

**Proyecto**

- Torre
- Portico
- Línea Proyecto
- Patio de almacenamiento
- Plazas de tendido
- Servidumbre
- Área de Influencia

NOTA: Base cartográfica IGAC escala 1:25.000  
 Planchas: 2801IA, 261IVA, 280IC, 280IB, 280IIB, 280IID, 300IC, 2611IA, 2611IC, 2611VC, 300IB, 300IC, 300ID, 280ID, 224IIC, 243IA, 242ID, 243IC, 242IVB, 2611IB, 224IC, 224IIIA



**Grupo Energía Bogotá** **INGETEC**  
 INGENIERÍA & DISEÑO

**ESTUDIO DE IMPACTO AMBIENTAL PARA EL TRAMO 2 LA VIRGINIA - ALFÉREZ DEL PROYECTO UPME 04-2014 REFUERZO SUROCCIDENTAL 500 kV**

Calidad visual

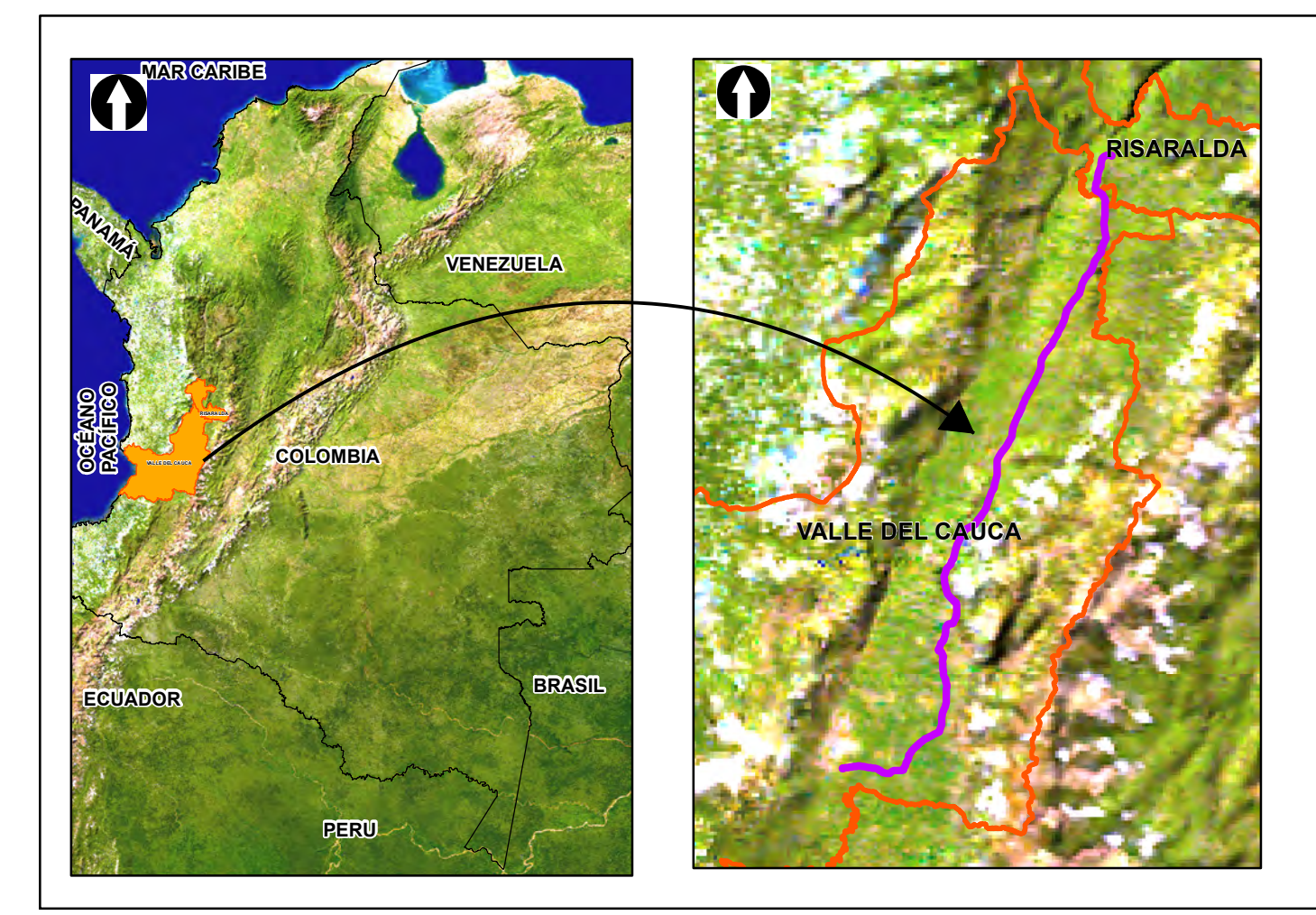
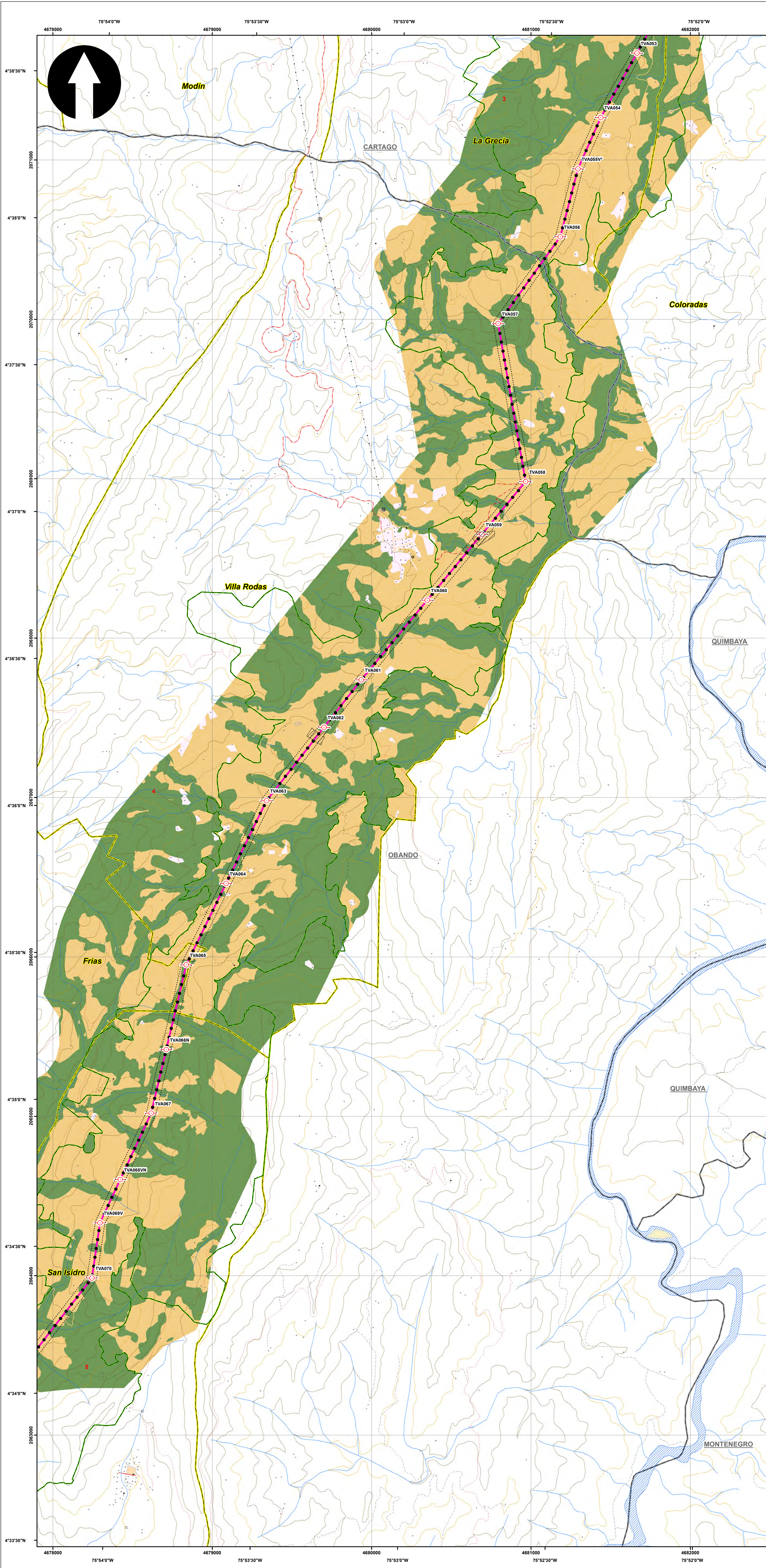
**ESCALA GRÁFICA**

0 165 330 660 990 1.320 1.650 M

Elaboró: J. Romero	Revisó: A. Saenz	Dibujó: C. Olaya
Escala Presentación: 1:10.000 Escala Trabajo: 1:25.000	Fecha: 30/05/2022	Mapa: 3 / 28
Archivo: 0451701-PG-L-PSJE-00-001.MXD	Rev: 0	

PLANO N°: **0451701-PG-L-PSJE-00-001**

REV	FECHA (DD-MM-AAAA)	MODIFICACIÓN	DISEÑADOR	REVISOR DEPARTAMENTO	APROBACIÓN DIVISIÓN	APROBACIÓN PROYECTO
0						
1						
2						
3						



**SISTEMA DE COORDENADAS**

Proyección: Transverse\_Mercator  
 Datum: Magna Sirgas  
 Origen de la zona: Unico  
 Coordenadas Geográficas: 4° 35' 46.3215"  
 -74° 04' 39.0285"  
 Coordenadas planas: 2'000.000 metros Norte  
 5'000.000 metros Este

**CONVENCIONES TEMÁTICAS**

**Cobertura Tierra**

- Alto
- Medio
- Bajo

**CONVENCIONES CARTOGRÁFICAS**

**Hidrografía**

- Jagüey P
- Drenaje Sencillo
- Drenaje Doble
- Laguna
- Jagüey

**Infraestructura**

- ◆ Construcciones
- ⊗ Torre Energía Eléctrica
- Red Alta Tensión
- Puente

**Relieve**

- Intermedia
- Índice

**Administrativo**

- Límite Veredal
- Límite Municipal

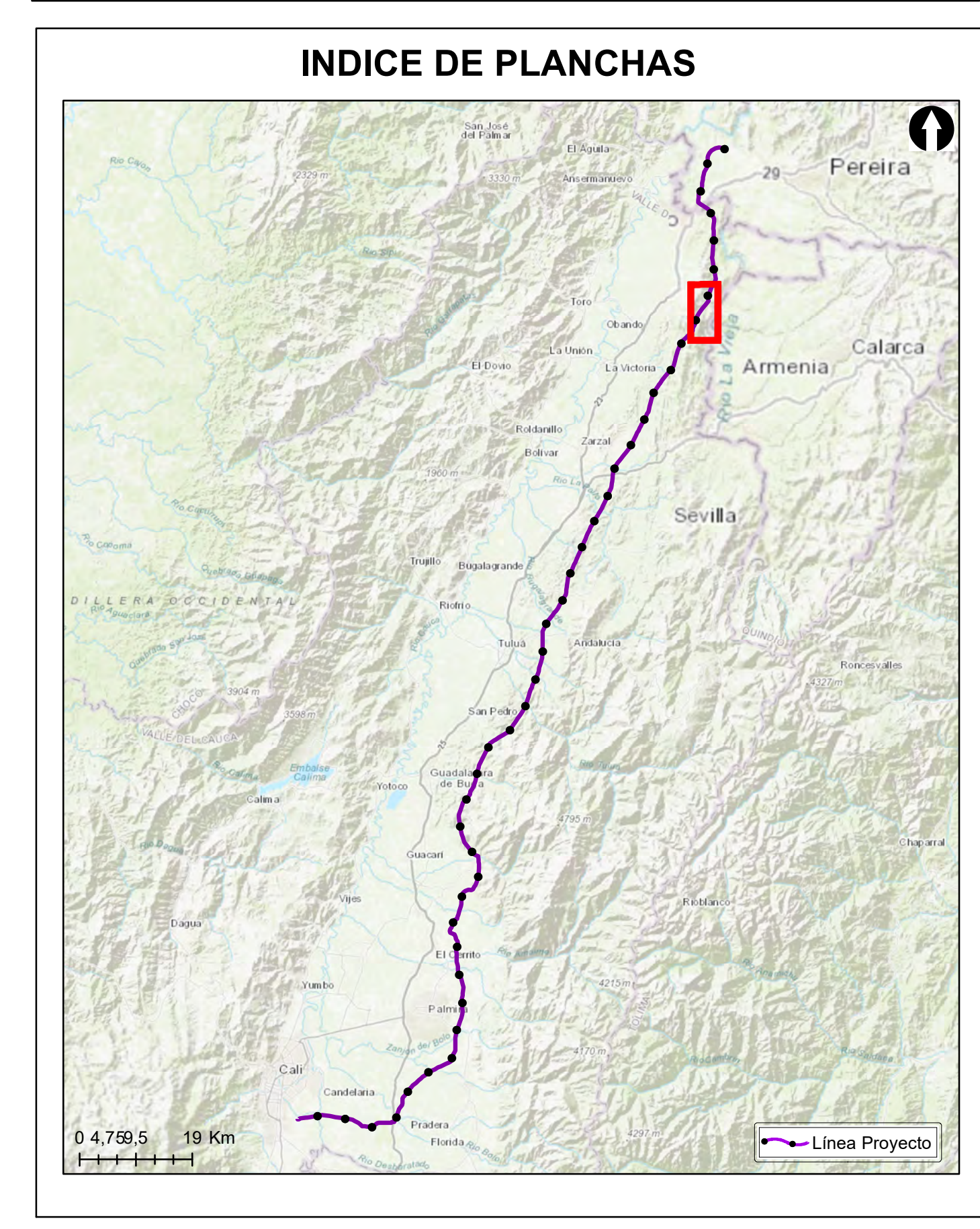
**Vías**

- Camino, Sendero
- Vía Tipo 1
- Vía Tipo 2
- Vía Tipo 3
- Vía Tipo 4
- Vía Tipo 5
- Vía Tipo 6

**Proyecto**

- Torre
- Portico
- Línea Proyecto
- Patio de almacenamiento
- Plazas de tendido
- Servidumbre
- Área de Influencia

NOTA: Base cartográfica IGAC escala 1:25.000  
 Planchas: 2801A, 261VA, 280IC, 280IB, 280IIB, 280IIC, 300IC, 261IA, 261IC, 261IV, 300IB, 300IC, 300ID, 224IC, 243IA, 242ID, 243IC, 242IV, 261IB, 224IC, 224IIIA



**Grupo Energía Bogotá** **INGETEC**  
 INGENIERÍA & DISEÑO

**ESTUDIO DE IMPACTO AMBIENTAL PARA EL TRAMO 2 LA VIRGINIA - ALFÉREZ DEL PROYECTO UPME 04-2014 REFUERZO SUROCCIDENTAL 500 kV**

**Calidad visual**

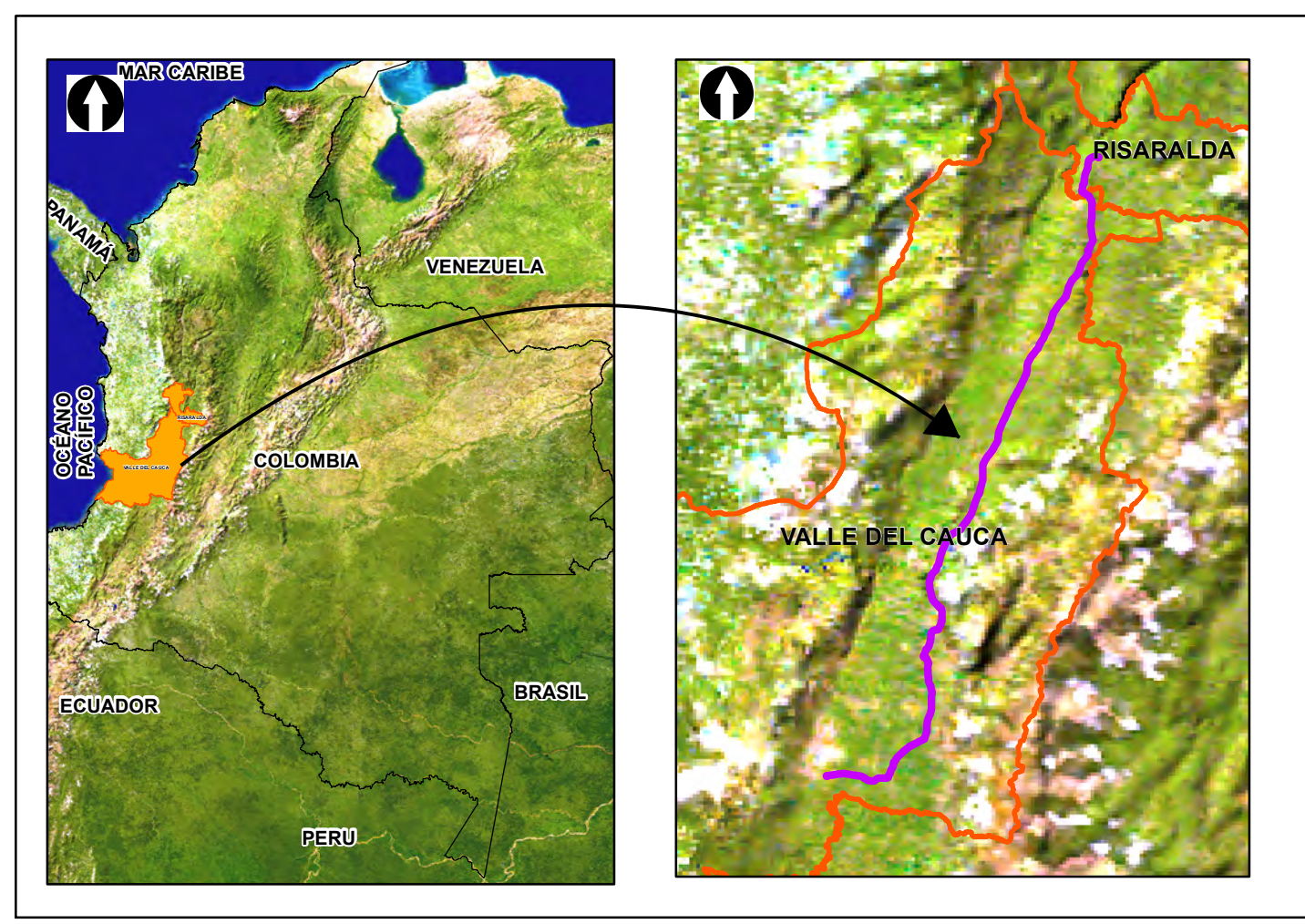
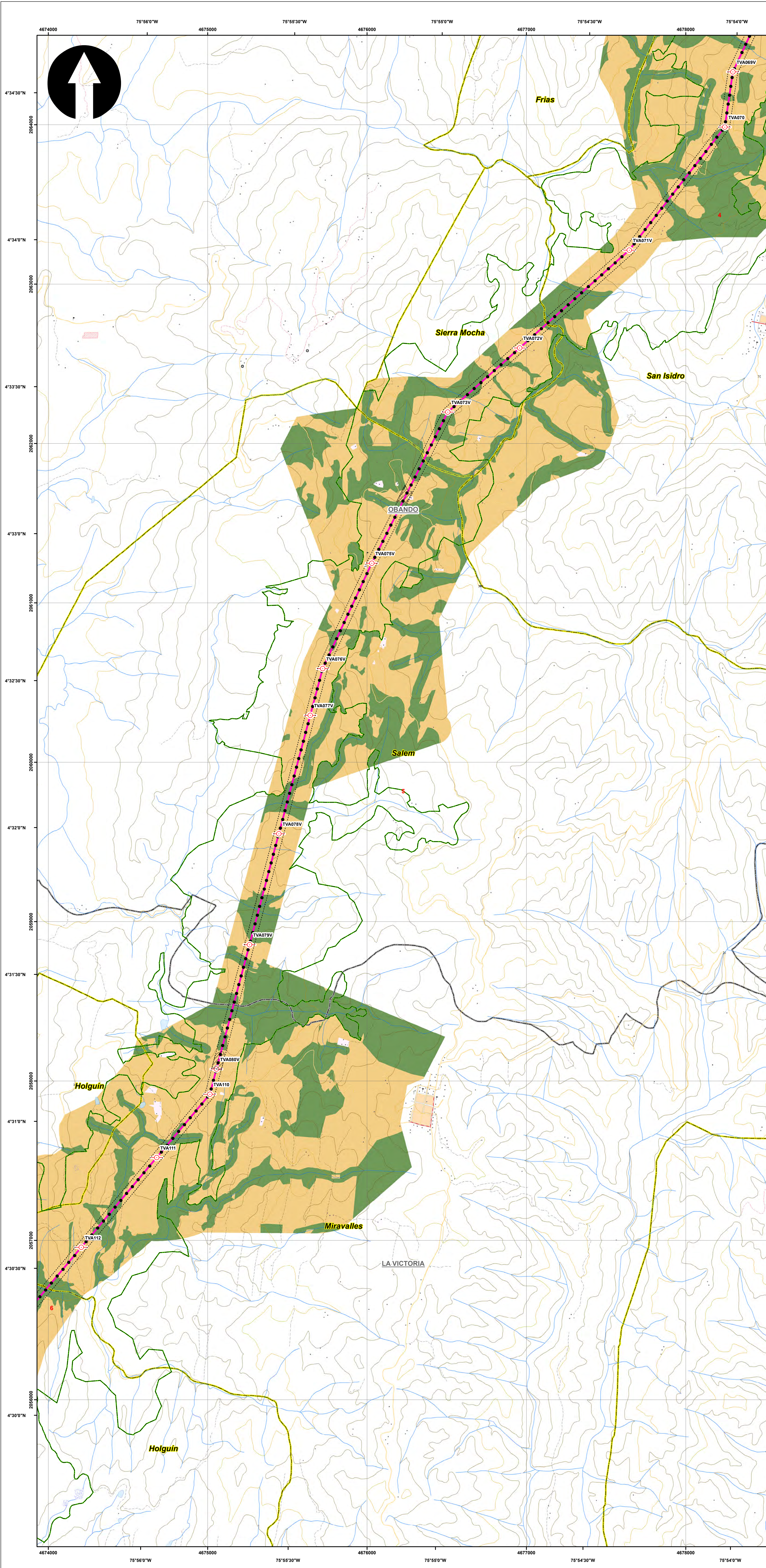
**ESCALA GRÁFICA**

0 165 330 660 990 1.320 1.650 M

Elaboró: J. Romero	Revisó: A. Saenz	Dibujó: C. Olaya
Escala Presentación: 1:10.000 Escala Trabajo: 1:25.000	Fecha: 30/05/2022	Mapa: 4 / 28
Archivo: 0451701-PG-L-PSJE-00-001.MXD	Rev: 0	

**PLANO N°: 0451701-PG-L-PSJE-00-001**

REV	FECHA (DD-MM-AAAA)	MODIFICACIÓN	DISEÑADOR	REVISOR DEPARTAMENTO	APROBACIÓN DIVISIÓN	APROBACIÓN PROYECTO
0						
1						
2						
3						



**SISTEMA DE COORDENADAS**

Proyección: Transverse\_Mercator  
 Datum: Magna Sirgas  
 Origen de la zona: Unico  
 Coordenadas Geográficas: 4° 35' 46.3215"  
 -74° 04' 39.0285"  
 Coordenadas planas: 2'000.000 metros Norte  
 5'000.000 metros Este

**CONVENCIONES TEMÁTICAS**

**Cobertura Tierra**

- Alto
- Medio
- Bajo

**CONVENCIONES CARTOGRÁFICAS**

**Hidrografía**

- Jagüey P
- Drenaje Sencillo
- Drenaje Doble
- Laguna
- Jagüey

**Infraestructura**

- ◆ Construcciones
- ⊗ Torre Energía Eléctrica
- Red Alta Tensión
- Puente

**Relieve**

- Intermedia
- Índice

**Administrativo**

- Límite Veredal
- Límite Municipal

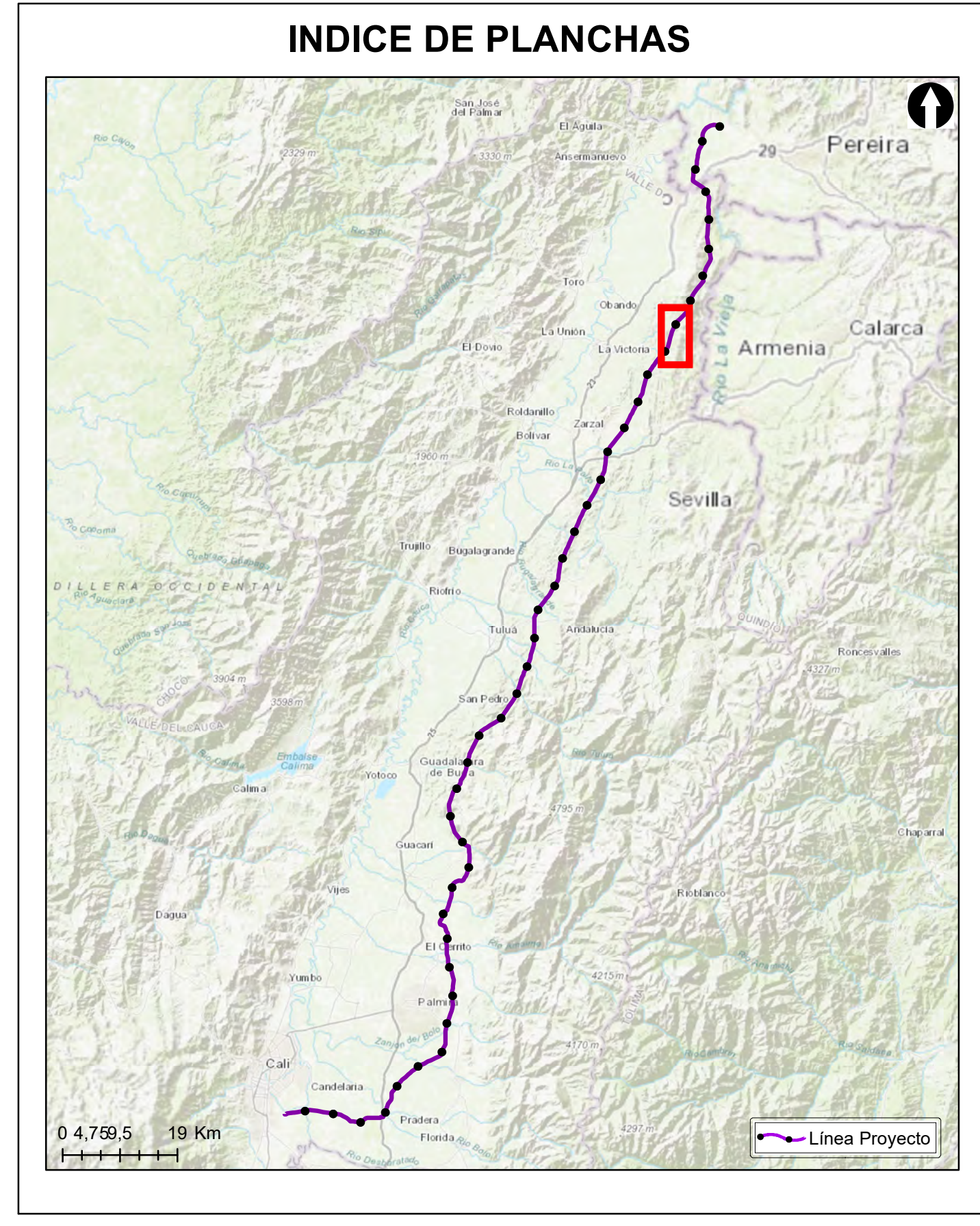
**Vías**

- Camino, Sendero
- Vía Tipo 1
- Vía Tipo 2
- Vía Tipo 3
- Vía Tipo 4
- Vía Tipo 5
- Vía Tipo 6

**Proyecto**

- Torre
- Portico
- Línea Proyecto
- Patio de almacenamiento
- Plazas de tendido
- Servidumbre
- Área de Influencia

NOTA: Base cartográfica IGAC escala 1:25.000  
 Planchas: 2801A, 261VA, 280IC, 280IB, 280IIB, 280IID, 300IC, 261IA, 261IC, 261IV, 300IB, 300IC, 300ID, 224IIC, 243IA, 242ID, 243IC, 242IV, 261IB, 224IC, 224IIIA



**Grupo Energía Bogotá** **INGETEC**  
 INGENIERÍA & DISEÑO

**ESTUDIO DE IMPACTO AMBIENTAL PARA EL TRAMO 2 LA VIRGINIA - ALFÉREZ DEL PROYECTO UPME 04-2014 REFUERZO SUOROCCIDENTAL 500 kV**

**Calidad visual**

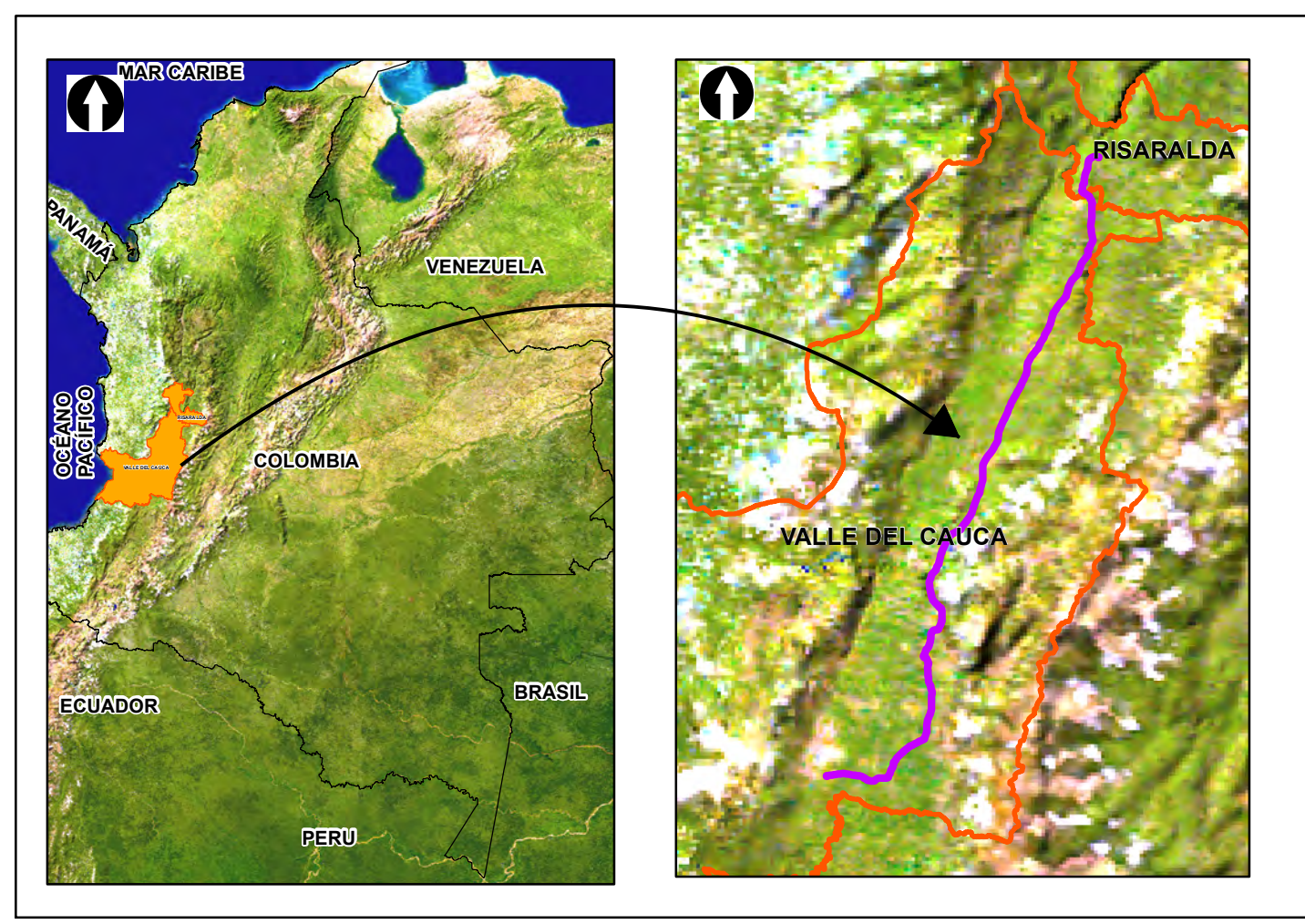
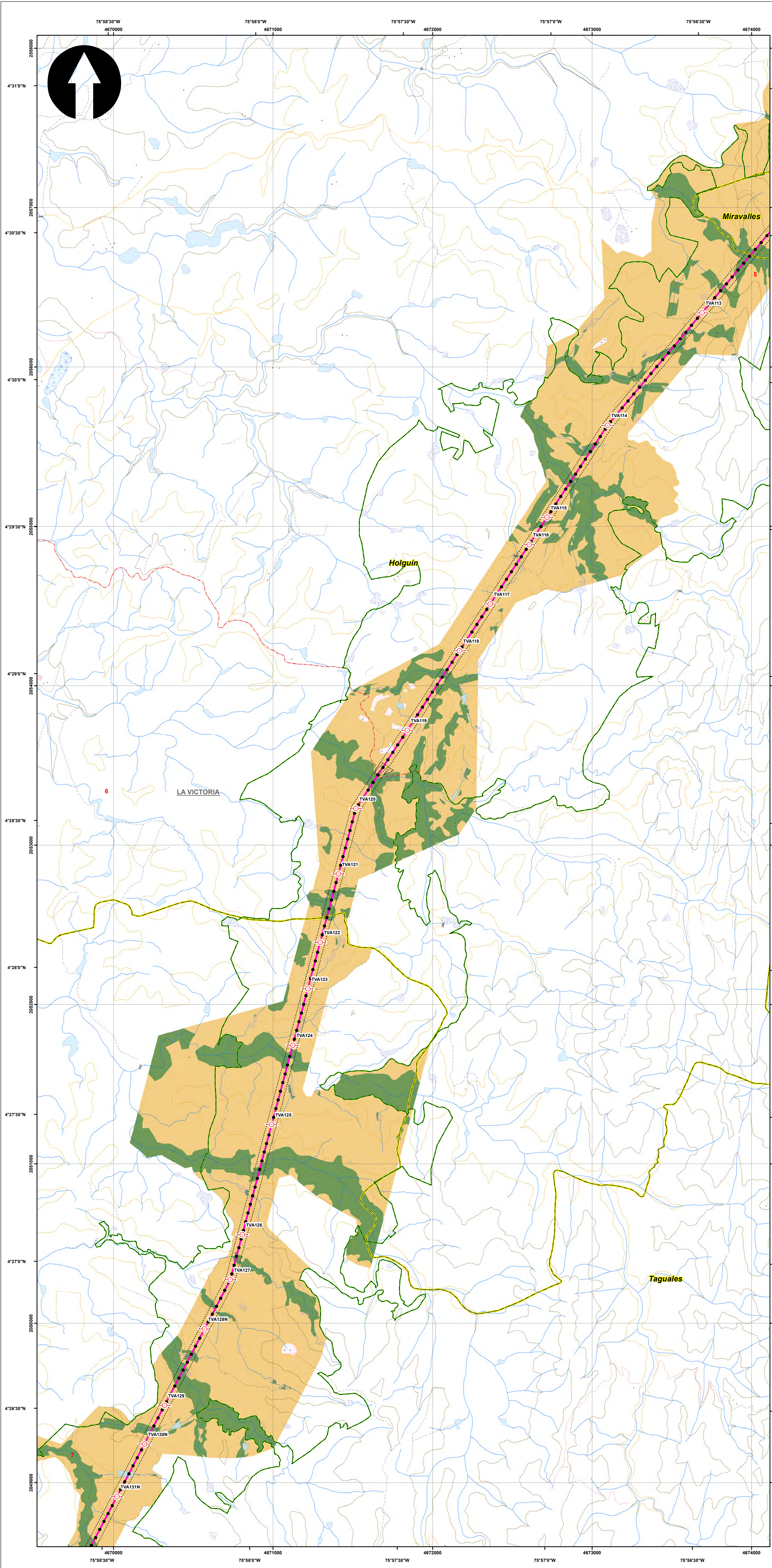
**ESCALA GRÁFICA**

0 165 330 660 990 1.320 1.650 M

Elaboró: J. Romero	Revisó: A. Saenz	Dibujó: C. Olaya
Escala Presentación: 1:10.000 Escala Trabajo: 1:25.000	Fecha: 30/05/2022	Mapa: 5 / 28
Archivo: 0451701-PG-L-PSJE-00-001.MXD	Rev: 0	

**PLANO N°: 0451701-PG-L-PSJE-00-001**

REV	FECHA (DD-MM-AAAA)	MODIFICACIÓN	DISEÑADOR	REVISOR DEPARTAMENTO	APROBACIÓN DIVISIÓN	APROBACIÓN PROYECTO
0						
1						
2						
3						



**SISTEMA DE COORDENADAS**

Proyección: Transverse\_Mercator  
 Datum: Magna Sirgas  
 Origen de la zona: Unico  
 Coordenadas Geográficas: 4° 35' 46.3215"  
 -74° 04' 39.0285"  
 Coordenadas planas: 2'000.000 metros Norte  
 5'000.000 metros Este

**CONVENCIONES TEMÁTICAS**

**Cobertura Tierra**

- Alto
- Medio
- Bajo

**CONVENCIONES CARTOGRÁFICAS**

**Hidrografía**

- Jagüey P
- Drenaje Sencillo
- Drenaje Doble
- Laguna
- Jagüey

**Infraestructura**

- ◆ Construcciones
- ⊗ Torre Energía Eléctrica
- Red Alta Tensión
- Puente

**Relieve**

- Intermedia
- Índice

**Administrativo**

- Límite Veredal
- Límite Municipal

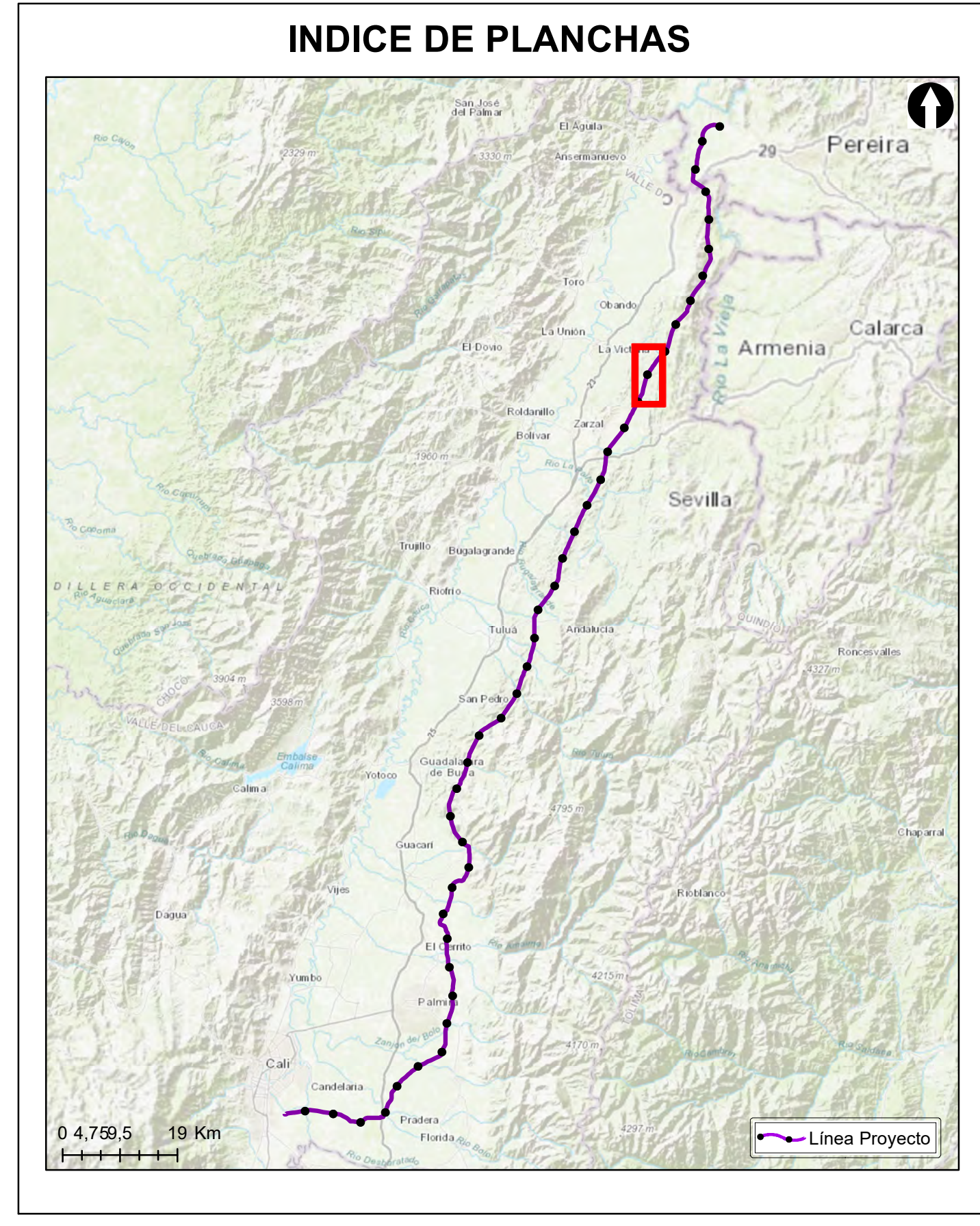
**Vías**

- Camino, Sendero
- Vía Tipo 1
- Vía Tipo 2
- Vía Tipo 3
- Vía Tipo 4
- Vía Tipo 5
- Vía Tipo 6

**Proyecto**

- Torre
- Portico
- Línea Proyecto
- Patio de almacenamiento
- Plazas de tendido
- Servidumbre
- Área de Influencia

NOTA: Base cartográfica IGAC escala 1:25.000  
 Planchas: 2801A, 261VA, 280IC, 280IB, 280IIB, 280IID, 300C, 261IA, 261IC, 261IV, 300IB, 300IC, 300ID, 224IIC, 243IA, 242IIC, 243IC, 242IV, 261IB, 224IC, 224IIIA



**Grupo Energía Bogotá** **INGETEC**  
 INGENIERÍA & DISEÑO

**ESTUDIO DE IMPACTO AMBIENTAL PARA EL TRAMO 2 LA VIRGINIA - ALFÉREZ DEL PROYECTO UPME 04-2014 REFUERZO SUROCCIDENTAL 500 kV**

Calidad visual

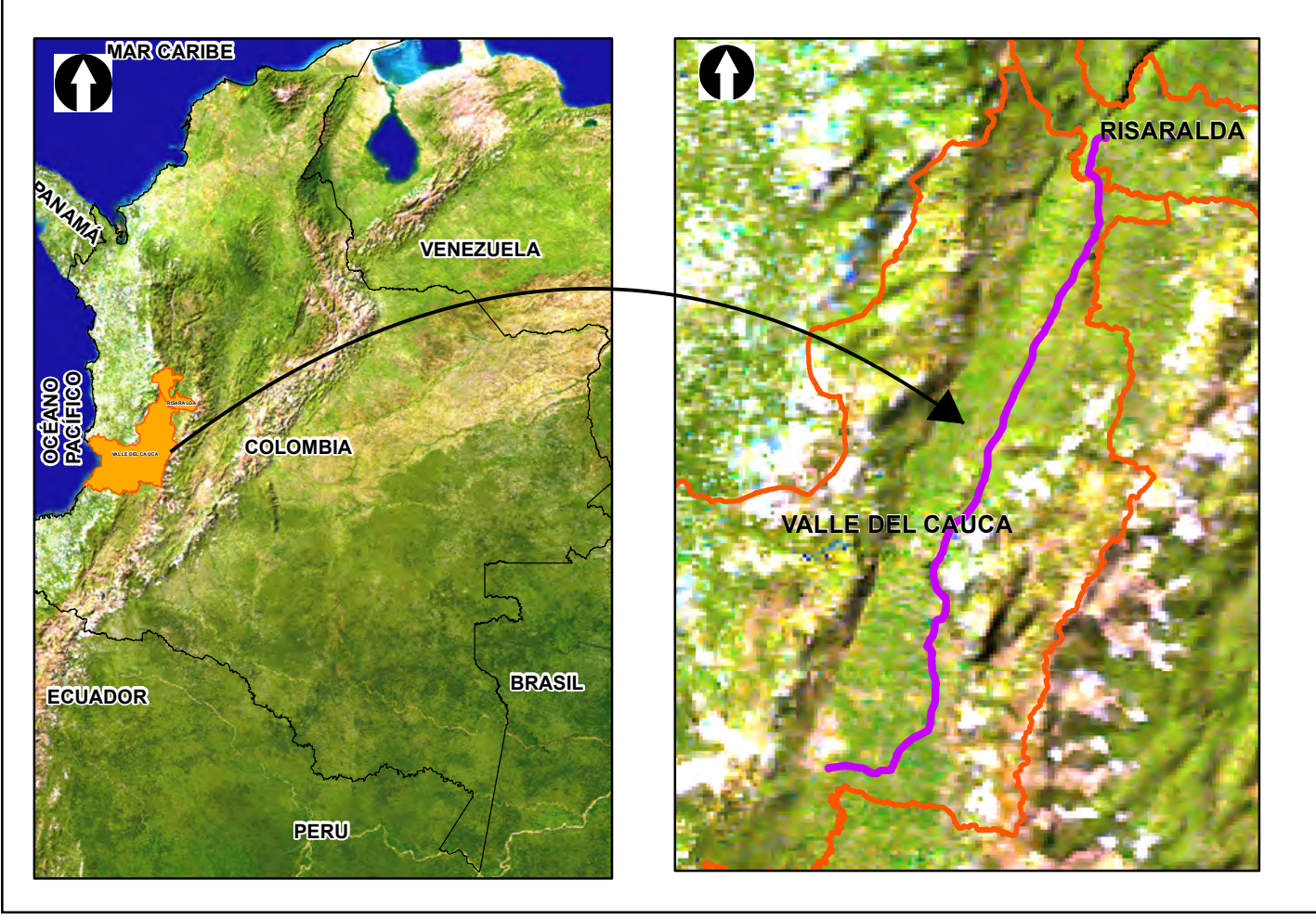
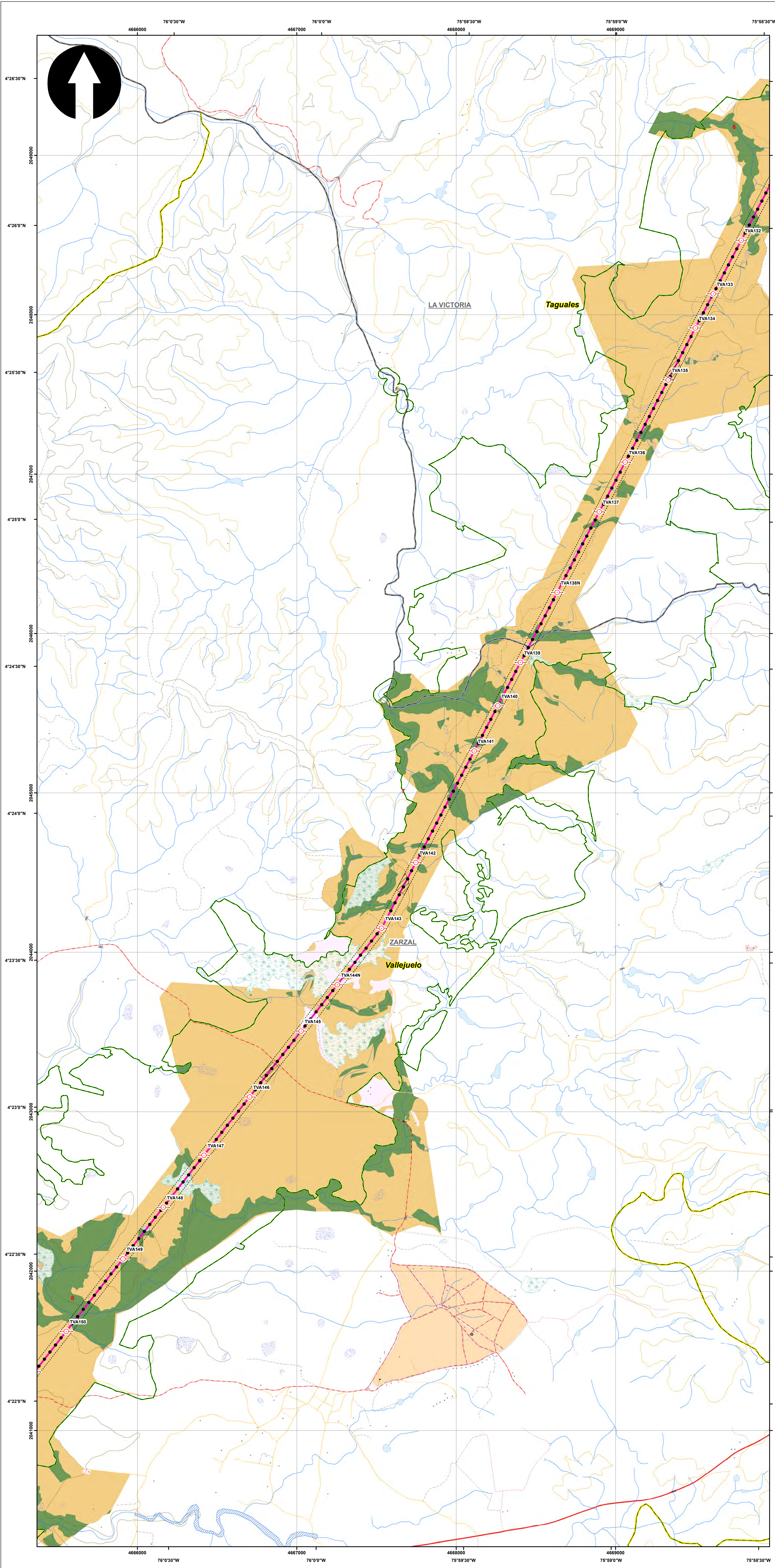
**ESCALA GRÁFICA**

0 165 330 660 990 1.320 1.650 M

Elaboró: J. Romero	Revisó: A. Saenz	Dibujó: C. Olaya
Escala Presentación: 1:10.000 Escala Trabajo: 1:25.000	Fecha: 30/05/2022	Mapa: 6 / 28
Archivo: 0451701-PG-L-PSJE-00-001.MXD	Rev: 0	

PLANO N°: **0451701-PG-L-PSJE-00-001**

REV	FECHA (DD-MM-AAAA)	MODIFICACIÓN	DISEÑADOR	REVISOR DEPARTAMENTO	APROBACIÓN DIVISIÓN	APROBACIÓN PROYECTO
0						
1						
2						
3						



**SISTEMA DE COORDENADAS**

Proyección: Transverse\_Mercator  
 Datum: Magna Sirgas  
 Origen de la zona: Unico  
 Coordenadas Geográficas: 4° 35' 46.3215"  
 -74° 04' 39.0285"  
 Coordenadas planas: 2'000.000 metros Norte  
 5'000.000 metros Este

**CONVENCIONES TEMÁTICAS**

**Cobertura Tierra**

- Alto
- Medio
- Bajo

**CONVENCIONES CARTOGRÁFICAS**

**Hidrografía**

- Jagüey P
- Drenaje Sencillo
- Drenaje Doble
- Laguna
- Jagüey

**Infraestructura**

- ◆ Construcciones
- ⊗ Torre Energía Eléctrica
- Red Alta Tensión
- Puente

**Relieve**

- Intermedia
- Índice

**Administrativo**

- Límite Veredal
- Límite Municipal

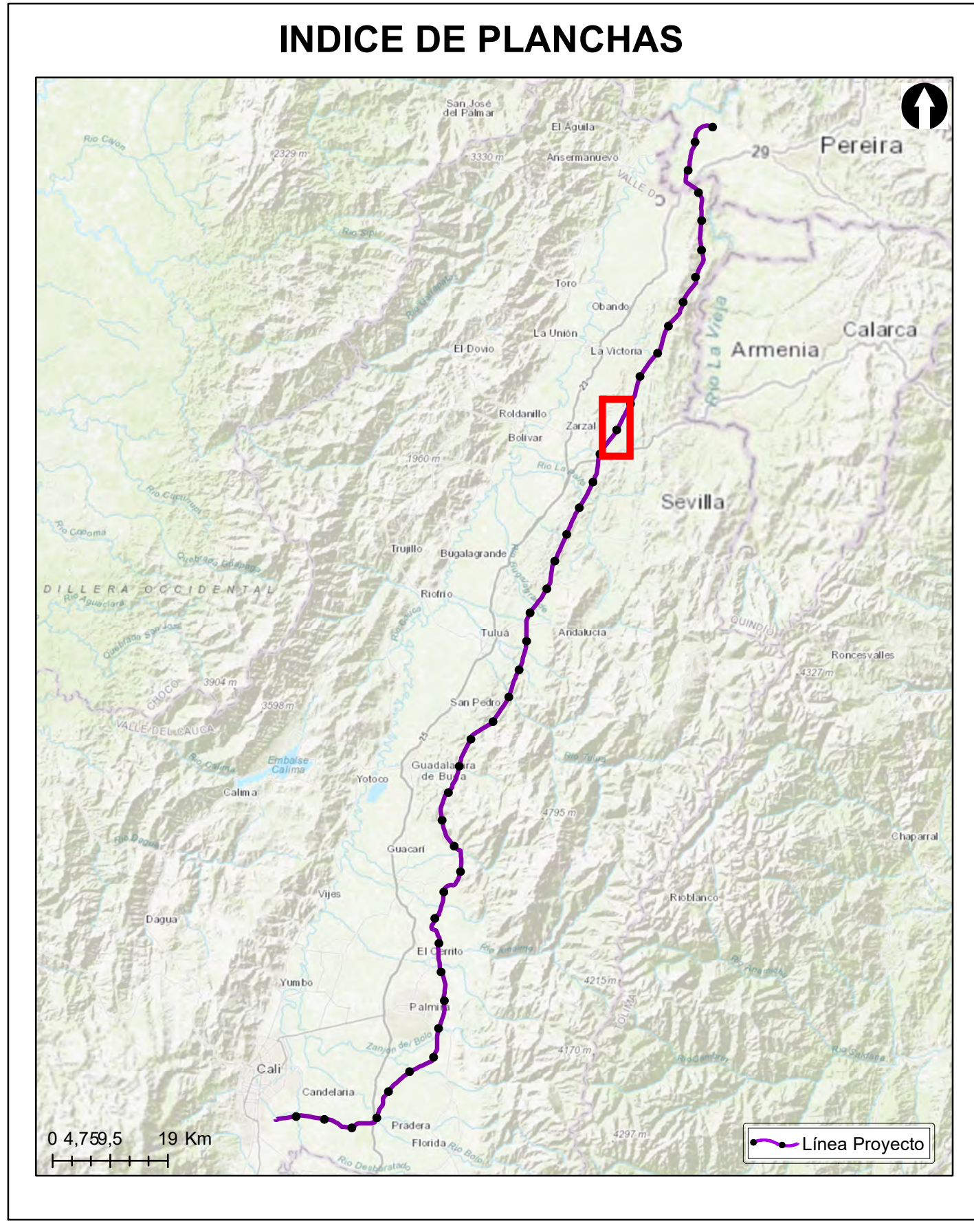
**Vías**

- Camino, Sendero
- Vía Tipo 1
- Vía Tipo 2
- Vía Tipo 3
- Vía Tipo 4
- Vía Tipo 5
- Vía Tipo 6

**Proyecto**

- Torre
- Portico
- Línea Proyecto
- Patio de almacenamiento
- Plazas de tendido
- Servidumbre
- Área de Influencia

NOTA: Base cartográfica IGAC escala 1:25.000  
 Planchas: 2801A, 261VA, 2801B, 2801B, 2801B, 2801B, 300IC, 2611A, 2611C, 2611C, 300IB, 300IC, 300ID, 2241IC, 2431A, 2421D, 2431C, 2421B, 2421D, 2611B, 2241C, 2241A



**Grupo Energía Bogotá** **INGETEC**  
 INGENIERÍA & DISEÑO

**ESTUDIO DE IMPACTO AMBIENTAL PARA EL TRAMO 2 LA VIRGINIA - ALFÉREZ DEL PROYECTO UPME 04-2014 REFUERZO SUROCCIDENTAL 500 kV**

**Calidad visual**

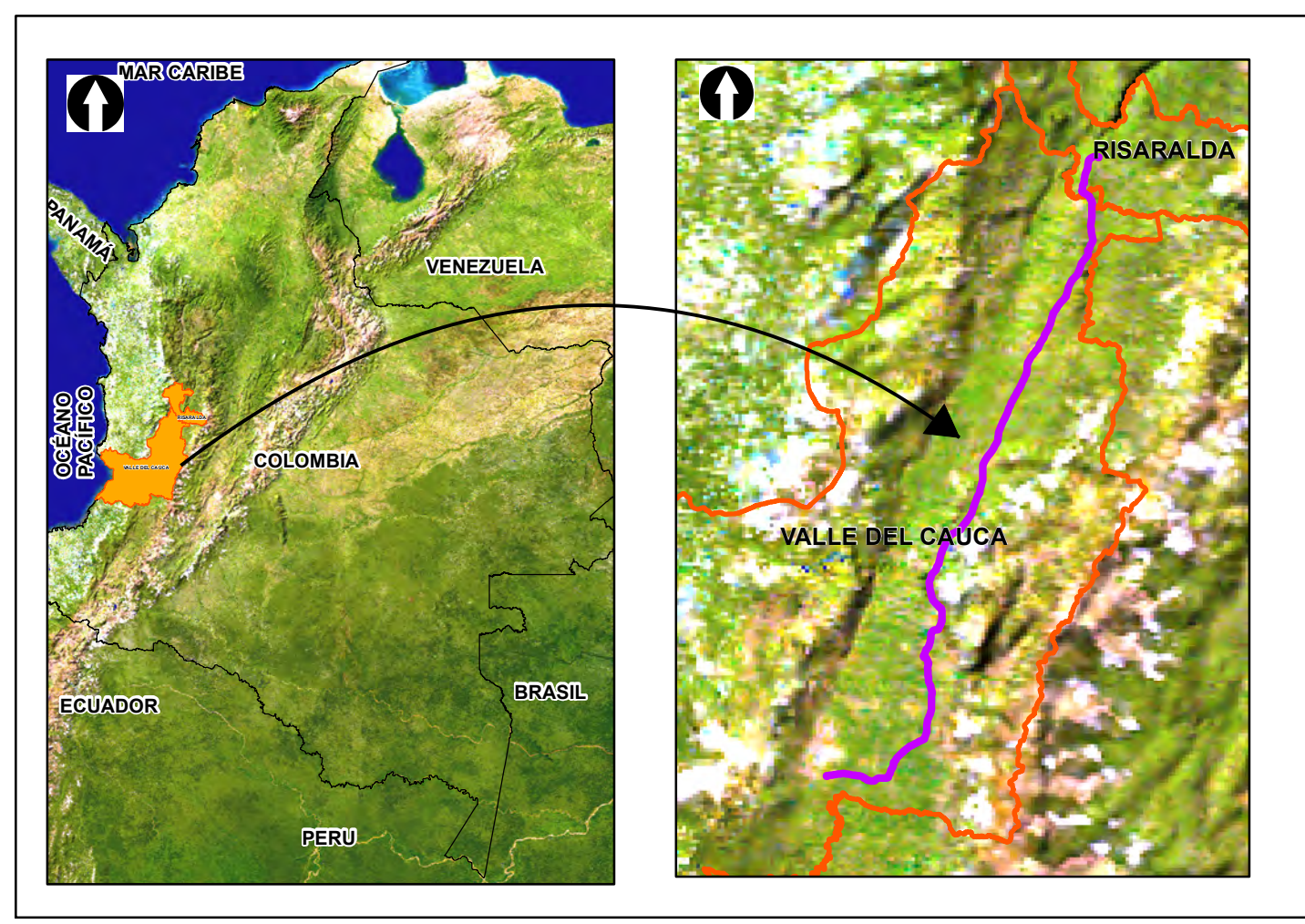
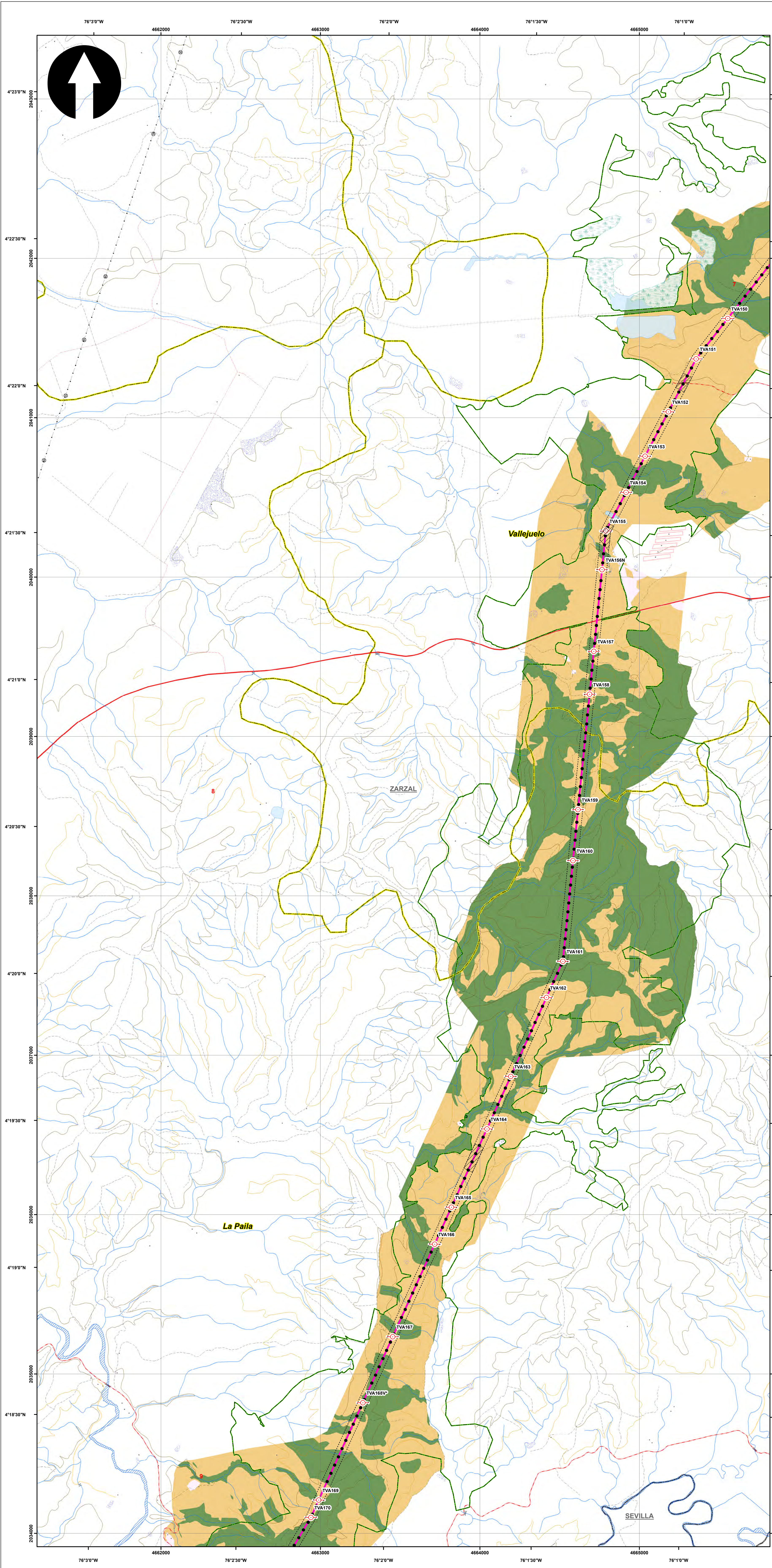
**ESCALA GRÁFICA**

0 165 330 660 990 1.320 1.650 M

Elaboró: J. Romero	Revisó: A. Saenz	Dibujó: C. Olaya
Escala Presentación: 1:10.000 Escala Trabajo: 1:25.000	Fecha: 30/05/2022	Mapa: 7 / 28
Archivo: 0451701-PG-L-PSJE-00-001.MXD	Rev: 0	

**PLANO N°: 0451701-PG-L-PSJE-00-001**

REV	FECHA (DD-MM-AAAA)	MODIFICACIÓN	DISEÑADOR	REVISOR DEPARTAMENTO	APROBACIÓN DIVISIÓN	APROBACIÓN PROYECTO
0						
1						
2						
3						



**SISTEMA DE COORDENADAS**

Proyección: Transverse\_Mercator  
 Datum: Magna Sirgas  
 Origen de la zona: Unico  
 Coordenadas Geográficas: 4° 35' 46.3215"  
 -74° 04' 39.0285"  
 Coordenadas planas: 2'000.000 metros Norte  
 5'000.000 metros Este

**CONVENCIONES TEMÁTICAS**

**Cobertura Tierra**

- Alto
- Medio
- Bajo

**CONVENCIONES CARTOGRÁFICAS**

**Hidrografía**

- Jagüey P
- Drenaje Sencillo
- Drenaje Doble
- Laguna
- Jagüey

**Infraestructura**

- ◆ Construcciones
- Torre Energía Eléctrica
- Red Alta Tensión
- Puente

**Relieve**

- Intermedia
- Índice

**Administrativo**

- Límite Veredal
- Límite Municipal

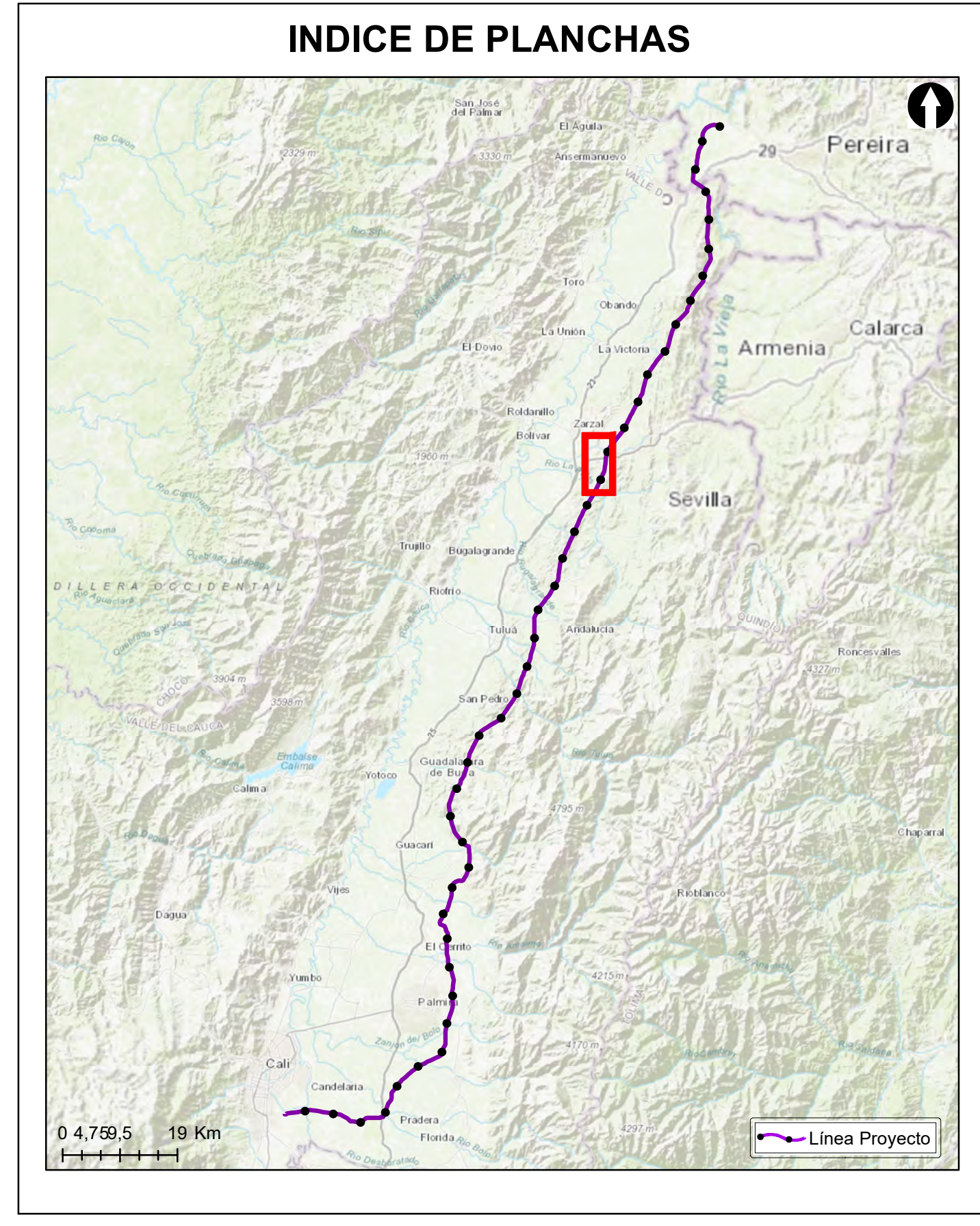
**Vías**

- Camino, Sendero
- Vía Tipo 1
- Vía Tipo 2
- Vía Tipo 3
- Vía Tipo 4
- Vía Tipo 5
- Vía Tipo 6

**Proyecto**

- Torre
- Portico
- Línea Proyecto
- Patio de almacenamiento
- Plazas de tendido
- Servidumbre
- Área de Influencia

NOTA: Base cartográfica IGAC escala 1:25.000  
 Planchas: 2801A, 261VA, 2801C, 2801B, 2801D, 2801E, 300C, 2611A, 2611C, 2611V, 300IB, 300IC, 300ID, 2241C, 2431A, 2421D, 2431C, 2421V, 2611B, 2241C, 2241A



**Grupo Energía Bogotá** **INGETEC**  
 INGENIERÍA & DISEÑO

**ESTUDIO DE IMPACTO AMBIENTAL PARA EL TRAMO 2 LA VIRGINIA - ALFÉREZ DEL PROYECTO UPME 04-2014 REFUERZO SUROCCIDENTAL 500 kV**

**Calidad visual**

**ESCALA GRÁFICA**

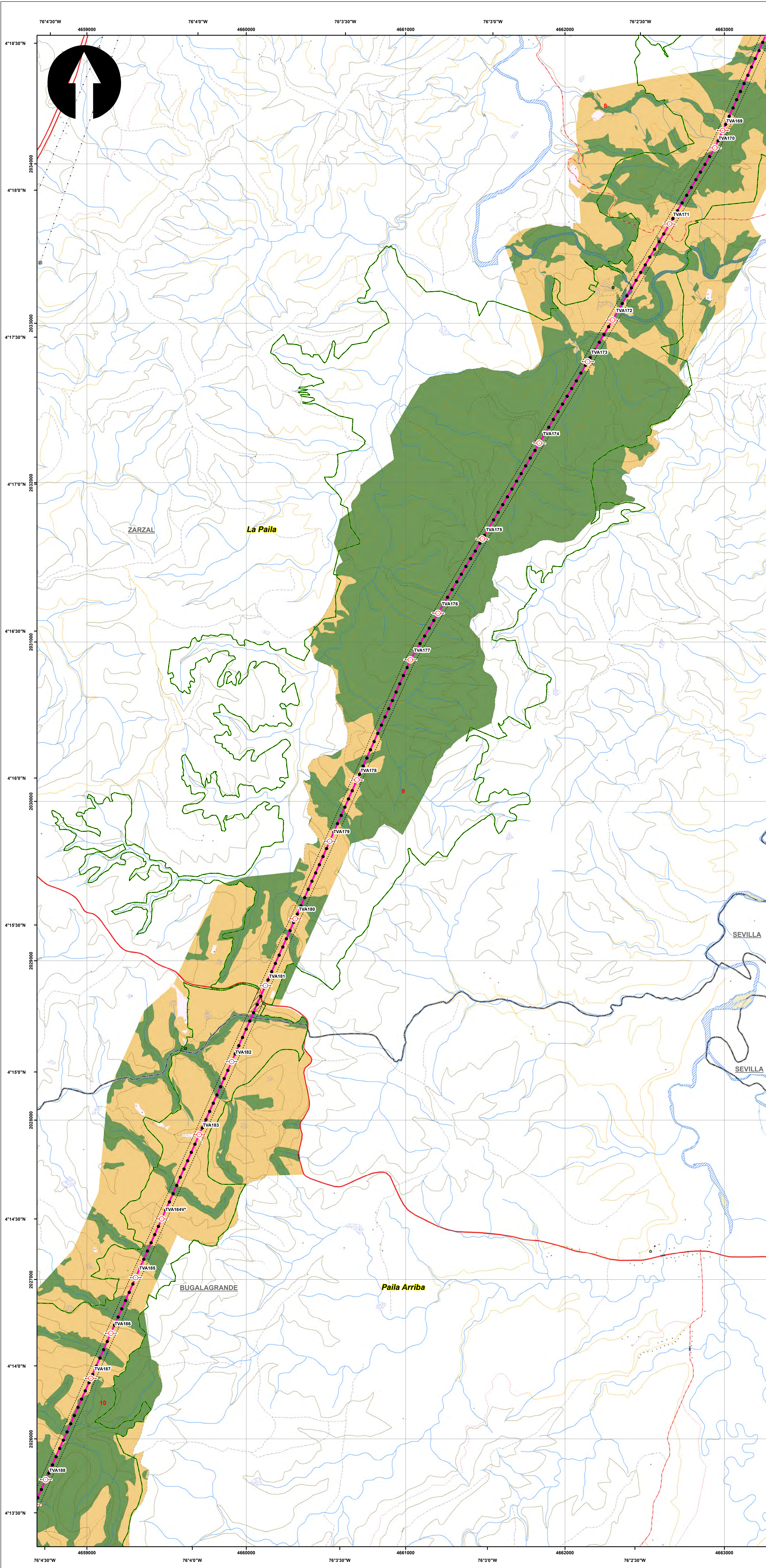
0 165 330 660 990 1.320 1.650 M

Elaboró: J. Romero	Revisó: A. Saenz	Dibujó: C. Olaya
Escala Presentación: 1:10.000 Escala Trabajo: 1:25.000	Fecha: 30/05/2022	Mapa: 8 / 28
Archivo: 0451701-PG-L-PSJE-00-001.MXD	Rev: 0	

**PLANO N°: 0451701-PG-L-PSJE-00-001**

REV	FECHA (DD-MM-AAAA)	MODIFICACIÓN	DISEÑADOR	REVISOR DEPARTAMENTO	APROBACIÓN DIVISIÓN	APROBACIÓN PROYECTO
0						
1						
2						
3						





**SISTEMA DE COORDENADAS**

Proyección: Transverse\_Mercator  
 Datum: Magna Sirgas  
 Origen de la zona: Unico  
 Coordenadas Geográficas: 4° 35' 46.3215"  
 -74° 04' 39.0285"  
 Coordenadas planas: 2'000.000 metros Norte  
 5'000.000 metros Este

**CONVENCIONES TEMÁTICAS**

**Cobertura Tierra**

- Alto
- Medio
- Bajo

**CONVENCIONES CARTOGRÁFICAS**

**Hidrografía**

- Jagüey P
- Drenaje Sencillo
- Drenaje Doble
- Laguna
- Jagüey

**Infraestructura**

- Construcciones
- Torre Energía Eléctrica
- Red Alta Tensión
- Puente

**Relieve**

- Intermedia
- Indice

**Administrativo**

- Límite Veredal
- Límite Municipal

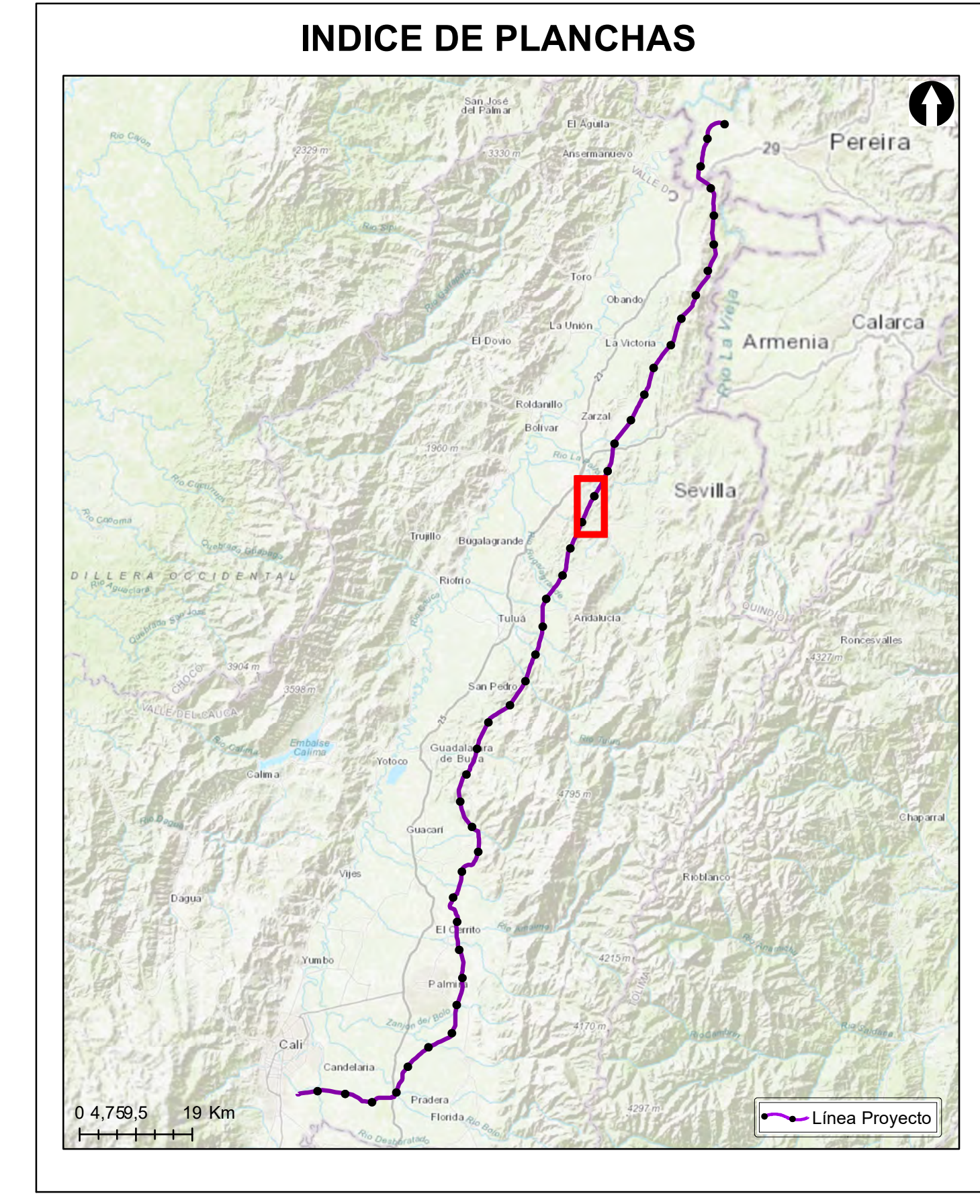
**Vías**

- Camino, Sendero
- Vía Tipo 1
- Vía Tipo 2
- Vía Tipo 3
- Vía Tipo 4
- Vía Tipo 5
- Vía Tipo 6

**Proyecto**

- Torre
- Portico
- Línea Proyecto
- Patio de almacenamiento
- Plazas de tendido
- Servidumbre
- Área de Influencia

NOTA: Base cartográfica IGAC escala 1:25.000  
 Planchas: 2801A, 261VA, 280IC, 280IB, 280IIB, 280IID, 300IC, 261IA, 261IC, 261IV, 300IB, 300IC, 300ID, 224ID, 243IA, 242ID, 243IC, 242IV, 261II, 224IC, 224IIIA



**Grupo Energía Bogotá** **INGETEC**  
 INGENIERÍA & DISEÑO

**ESTUDIO DE IMPACTO AMBIENTAL PARA EL TRAMO 2 LA VIRGINIA - ALFÉREZ DEL PROYECTO UPME 04-2014 REFUERZO SUROCCIDENTAL 500 kV**

**Calidad visual**

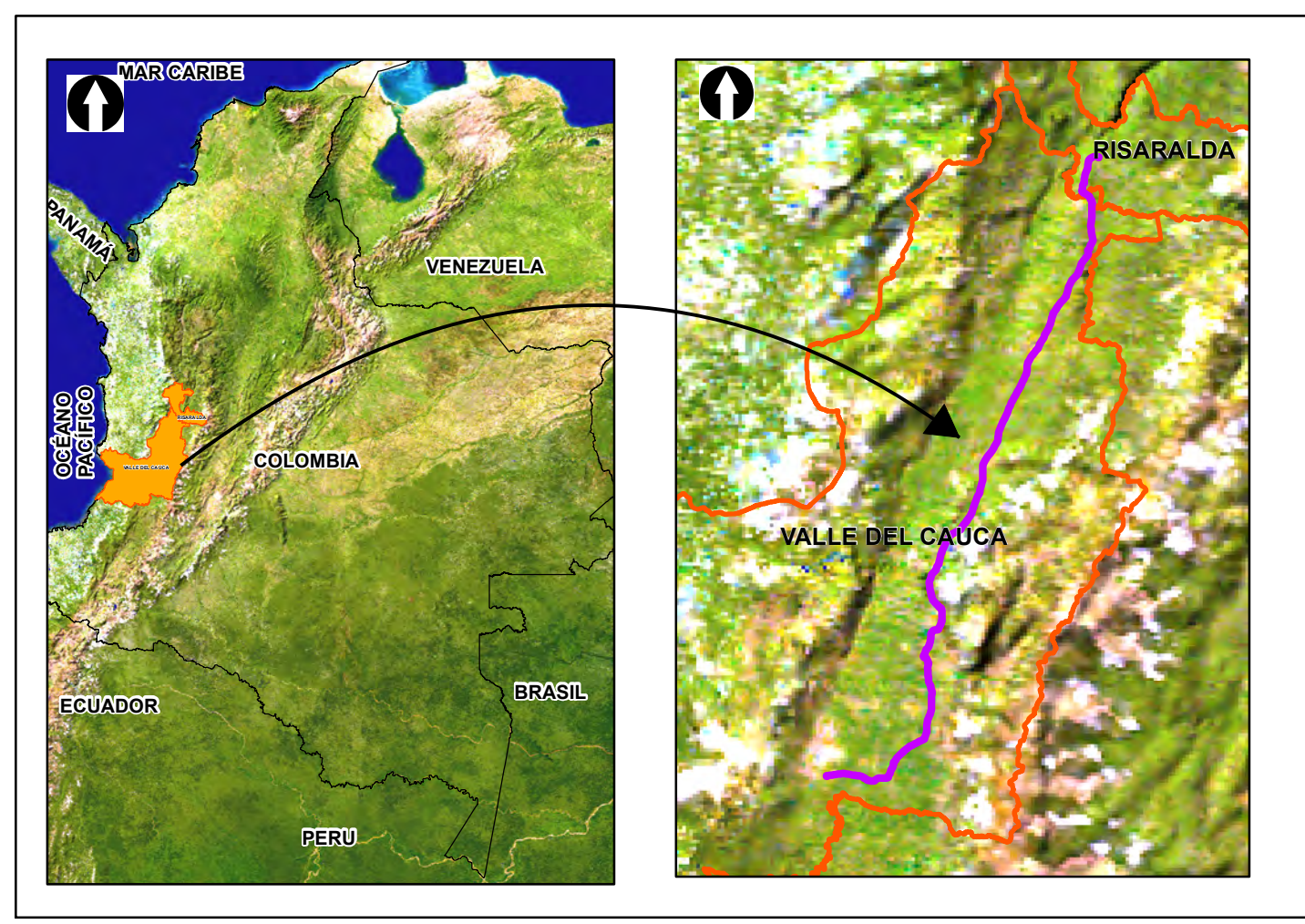
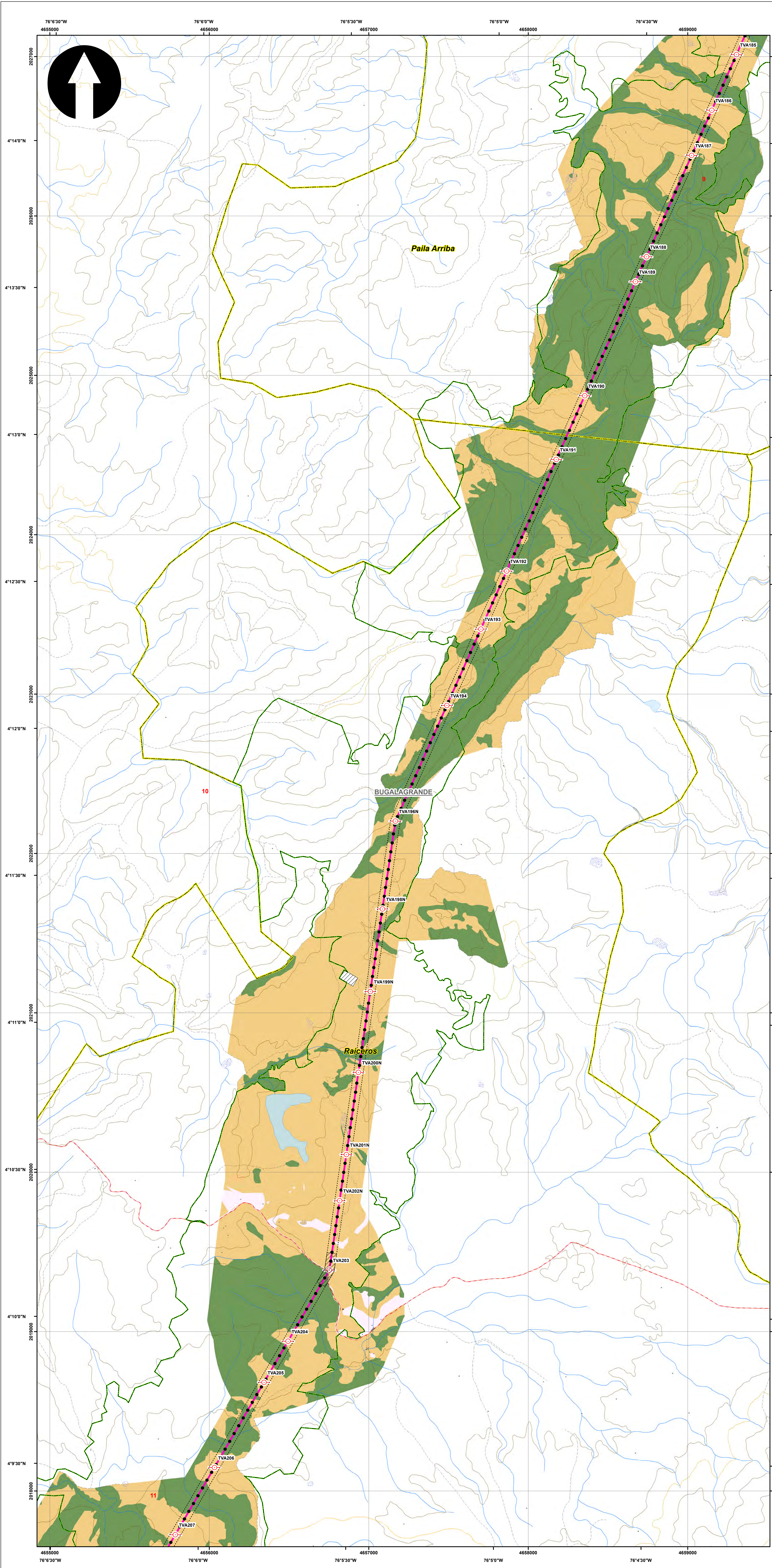
**ESCALA GRÁFICA**

0 165 330 660 990 1.320 1.650 M

Elaboró: J. Romero	Revisó: A. Saenz	Dibujó: C. Olaya
Escala Presentación: 1:10.000 Escala Trabajo: 1:25.000	Fecha: 30/05/2022	Mapa: 9 / 28
Archivo: 0451701-PG-L-PSJE-00-001.MXD	Rev: 0	

**PLANO N°:** **0451701-PG-L-PSJE-00-001**

REV	FECHA (DD-MM-AAAA)	MODIFICACIÓN	DISEÑADOR	REVISOR DEPARTAMENTO	APROBACIÓN DIVISIÓN	APROBACIÓN PROYECTO
0						
1						
2						
3						



**SISTEMA DE COORDENADAS**

Proyección: Transverse\_Mercator  
 Datum: Magna Sirgas  
 Origen de la zona: Unico  
 Coordenadas Geográficas: 4° 35' 46.3215"  
 -74° 04' 39.0285"  
 Coordenadas planas: 2'000.000 metros Norte  
 5'000.000 metros Este

**CONVENCIONES TEMÁTICAS**

**Cobertura Tierra**

- Alto (Green)
- Medio (Orange)
- Bajo (Pink)

**CONVENCIONES CARTOGRÁFICAS**

**Hidrografía**

- Jagüey P (Blue dot)
- Drenaje Sencillo (Blue line)
- Drenaje Doble (Blue line)
- Laguna (Blue area)
- Jagüey (Blue area)

**Infraestructura**

- Construcciones (Black diamond)
- Torre Energía Eléctrica (Black circle)
- Red Alta Tensión (Black line)
- Puente (Black line)

**Relieve**

- Intermedia (Yellow line)
- Indice (Yellow line)

**Administrativo**

- Límite Veredal (Yellow outline)
- Límite Municipal (Black outline)

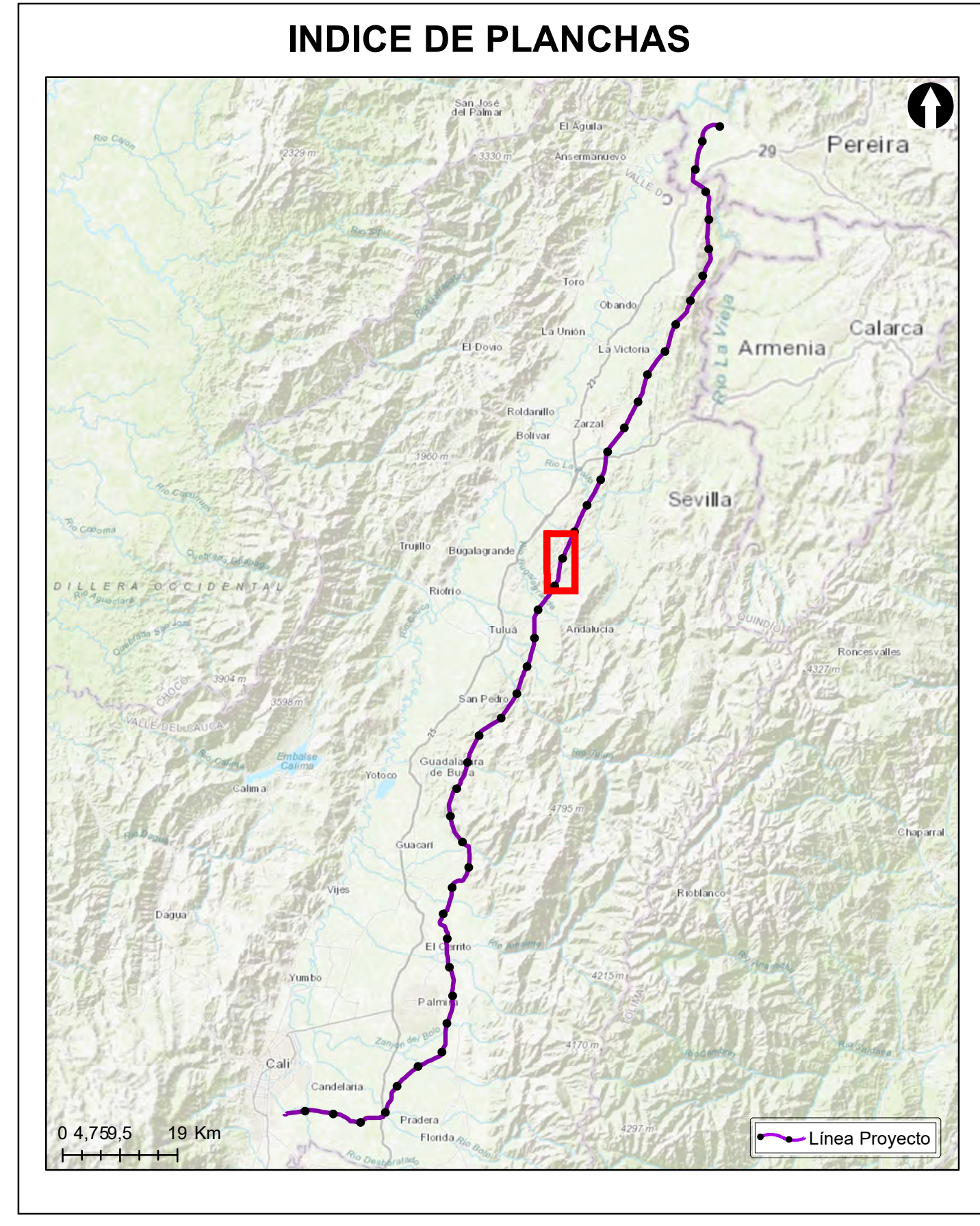
**Vías**

- Camino, Sendero (Dashed line)
- Vía Tipo 1 (Red line)
- Vía Tipo 2 (Red line)
- Vía Tipo 3 (Red line)
- Vía Tipo 4 (Red line)
- Vía Tipo 5 (Red line)
- Vía Tipo 6 (Red line)

**Proyecto**

- Torre (Red circle)
- Portico (Red line)
- Línea Proyecto (Pink dashed line)
- Patio de almacenamiento (Pink area)
- Plazas de tendido (Pink area)
- Servidumbre (Pink area)
- Área de Influencia (Green outline)

NOTA: Base cartográfica IGAC escala 1:25.000  
 Planchas: 2801A, 261VA, 2801C, 2801B, 2801II, 2801ID, 300IC, 2611A, 2611C, 2611V, 300IB, 300IC, 300ID, 2241D, 2431A, 2421D, 2431C, 2421V, 2611B, 2241C, 2241IIA



**Grupo Energía Bogotá** **INGETEC**  
 INGENIERÍA & DISEÑO

**ESTUDIO DE IMPACTO AMBIENTAL PARA EL TRAMO 2 LA VIRGINIA - ALFÉREZ DEL PROYECTO UPME 04-2014 REFUERZO SUROCCIDENTAL 500 kV**

**Calidad visual**

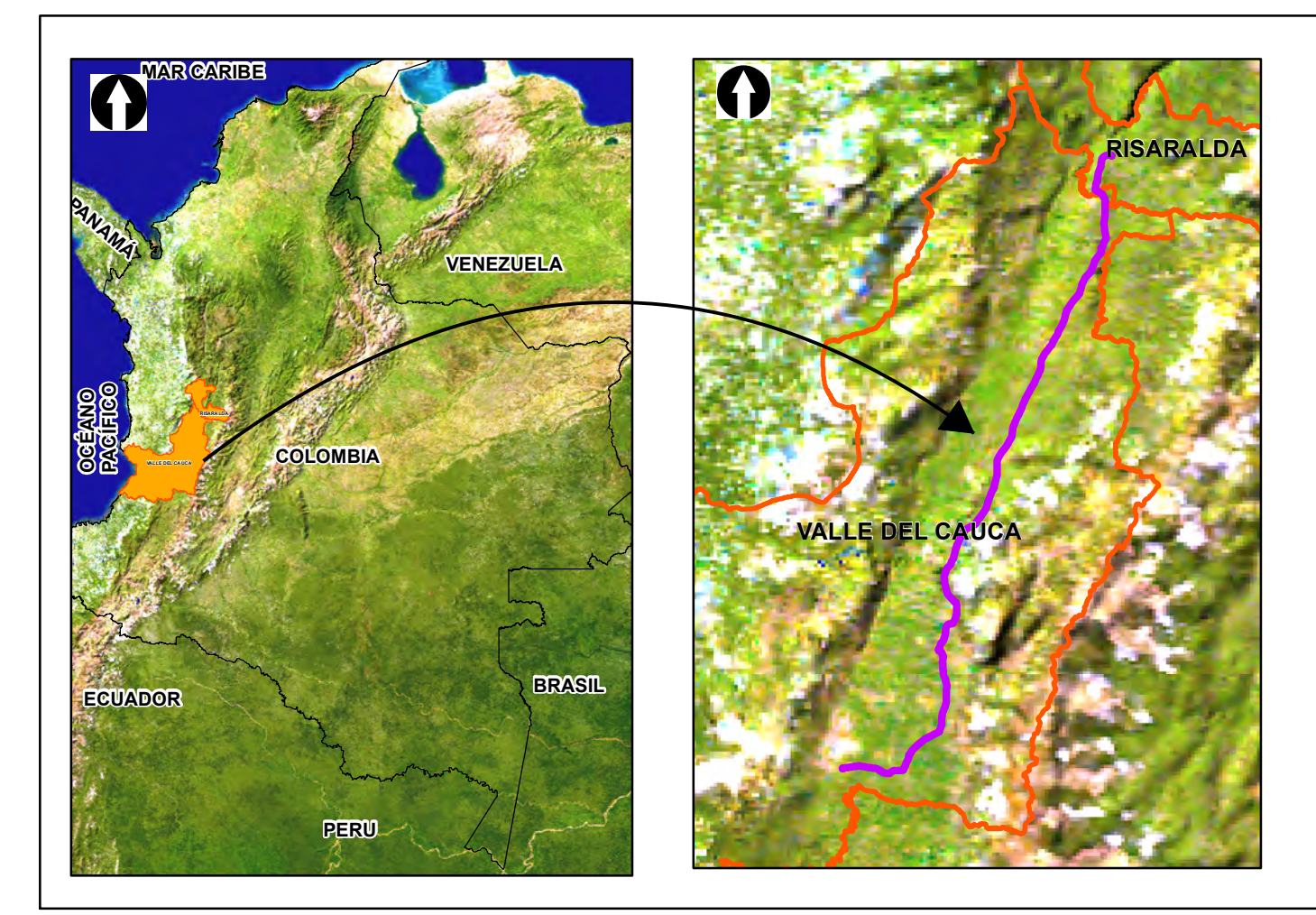
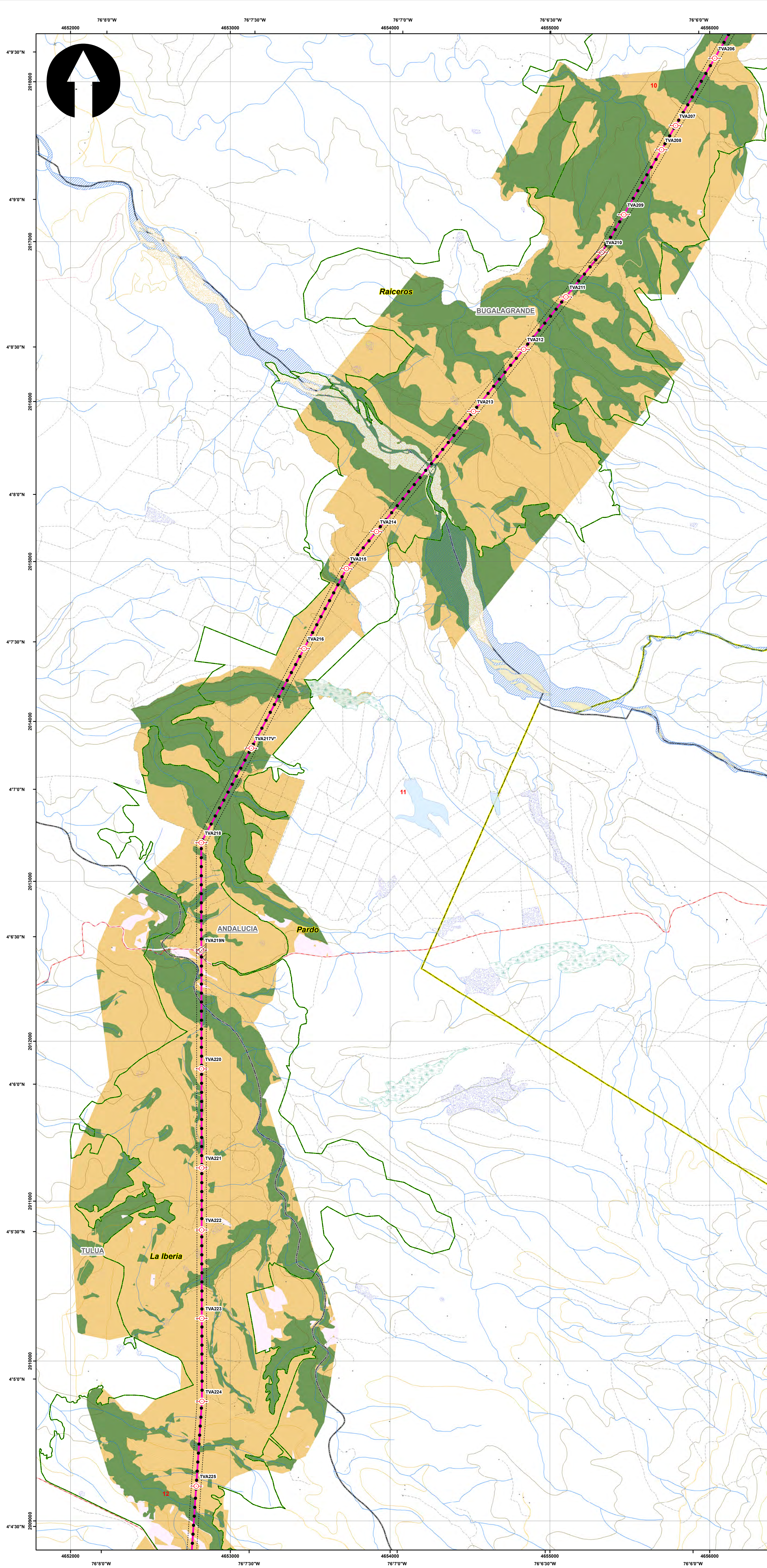
**ESCALA GRÁFICA**

0 165 330 660 990 1.320 1.650 M

Elaboró: J. Romero	Revisó: A. Saenz	Dibujó: C. Olaya
Escala Presentación: 1:10.000 Escala Trabajo: 1:25.000	Fecha: 30/05/2022	Mapa: 10 / 28
Archivo: 0451701-PG-L-PSJE-00-001.MXD	Rev: 0	

**PLANO N°:** **0451701-PG-L-PSJE-00-001**

REV	FECHA (DD-MM-AAAA)	MODIFICACIÓN	DISEÑADOR	REVISOR DEPARTAMENTO	APROBACIÓN DIVISIÓN	APROBACIÓN PROYECTO
0						
1						
2						
3						



**SISTEMA DE COORDENADAS**

Proyección: Transverse\_Mercator  
 Datum: Magna Sirgas  
 Origen de la zona: Unico  
 Coordenadas Geográficas: 4° 35' 46.3215"  
 -74° 04' 39.0285"  
 Coordenadas planas: 2'000.000 metros Norte  
 5'000.000 metros Este

**CONVENCIONES TEMÁTICAS**

**Cobertura Tierra**

- Alto
- Medio
- Bajo

**CONVENCIONES CARTOGRÁFICAS**

**Hidrografía**

- Jagüey P
- Drenaje Sencillo
- Drenaje Doble
- Laguna
- Jagüey

**Infraestructura**

- ◆ Construcciones
- ⊙ Torre Energía Eléctrica
- Red Alta Tensión
- Puente

**Relieve**

- Intermedia
- Índice

**Administrativo**

- Límite Veredal
- Límite Municipal

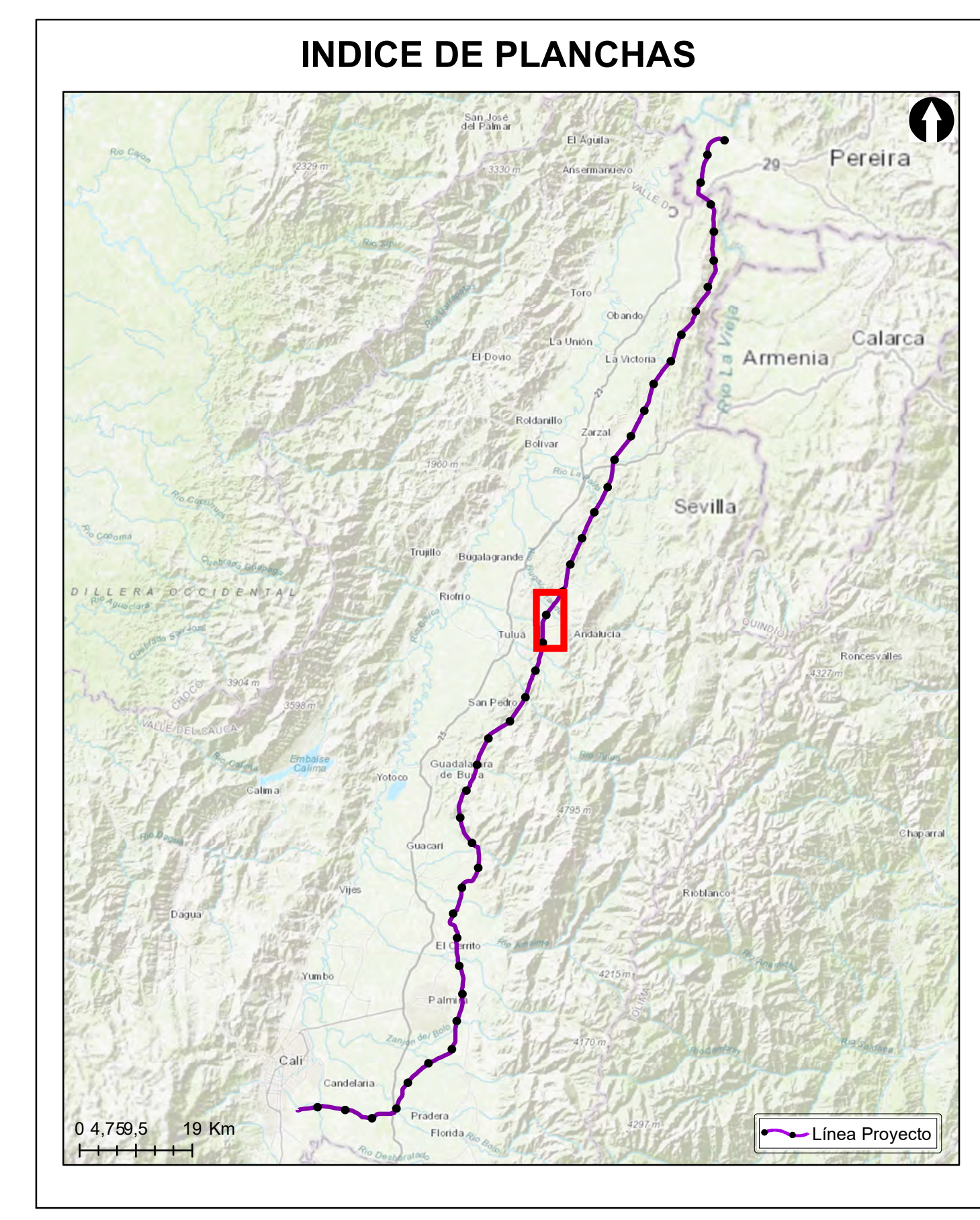
**Vías**

- Camino, Sendero
- Vía Tipo 1
- Vía Tipo 2
- Vía Tipo 3
- Vía Tipo 4
- Vía Tipo 5
- Vía Tipo 6

**Proyecto**

- Torre
- Portico
- Línea Proyecto
- Patio de almacenamiento
- Plazas de tendido
- Servidumbre
- Área de Influencia

NOTA: Base cartográfica IGAC escala 1:25.000  
 Planchas: 2801A, 261VA, 2801C, 2801B, 2801H, 2801D, 300IC, 2611A, 2611C, 2611V, 300IB, 300IC, 300ID, 2241D, 2431A, 2421D, 2431C, 2421V, 2611B, 2241C, 2241H



**Grupo Energía Bogotá** **INGETEC**  
 INGENIERÍA & DISEÑO

**ESTUDIO DE IMPACTO AMBIENTAL PARA EL TRAMO 2 LA VIRGINIA - ALFÉREZ DEL PROYECTO UPME 04-2014 REFUERZO SUROCCIDENTAL 500 kV**

**Calidad visual**

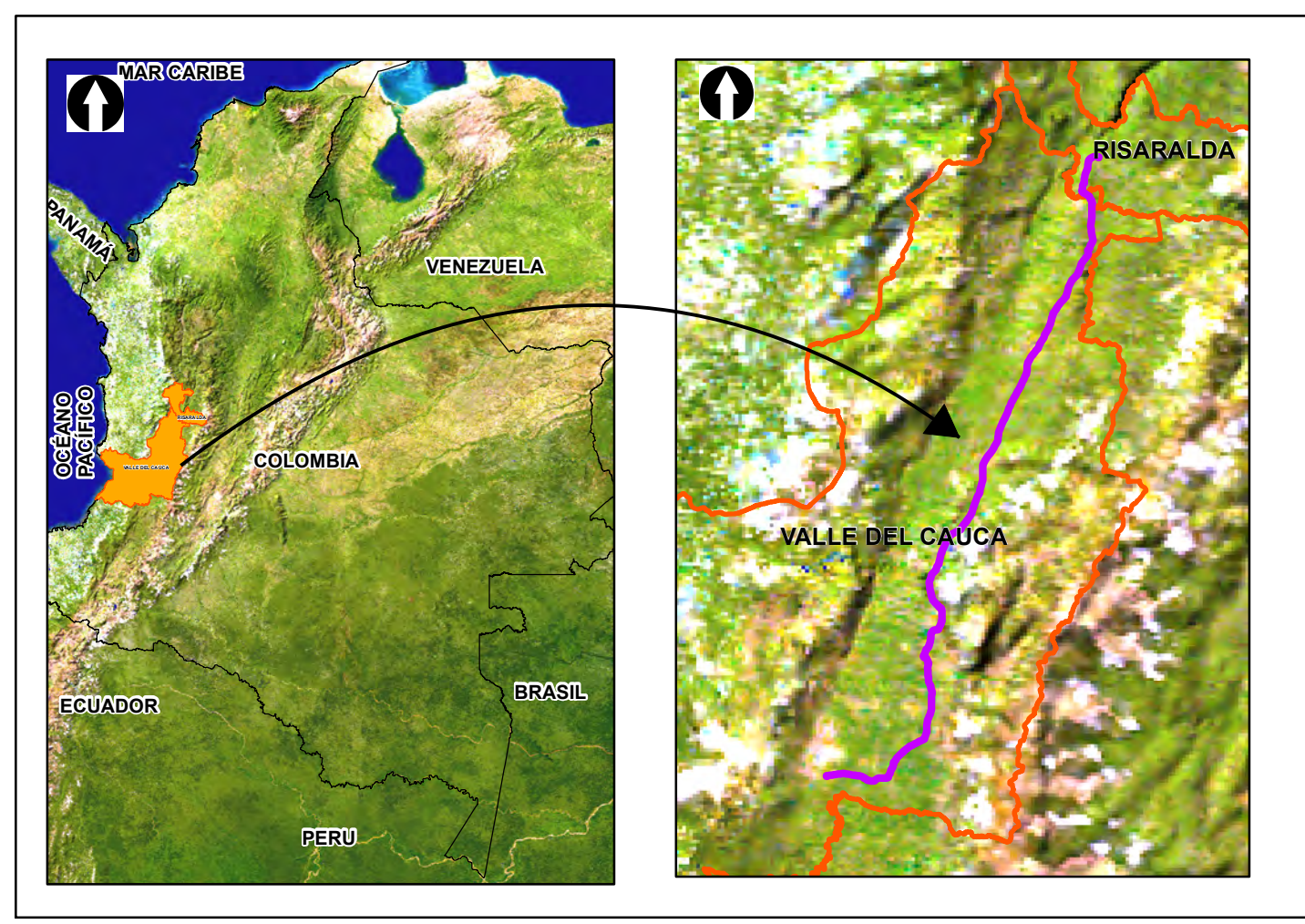
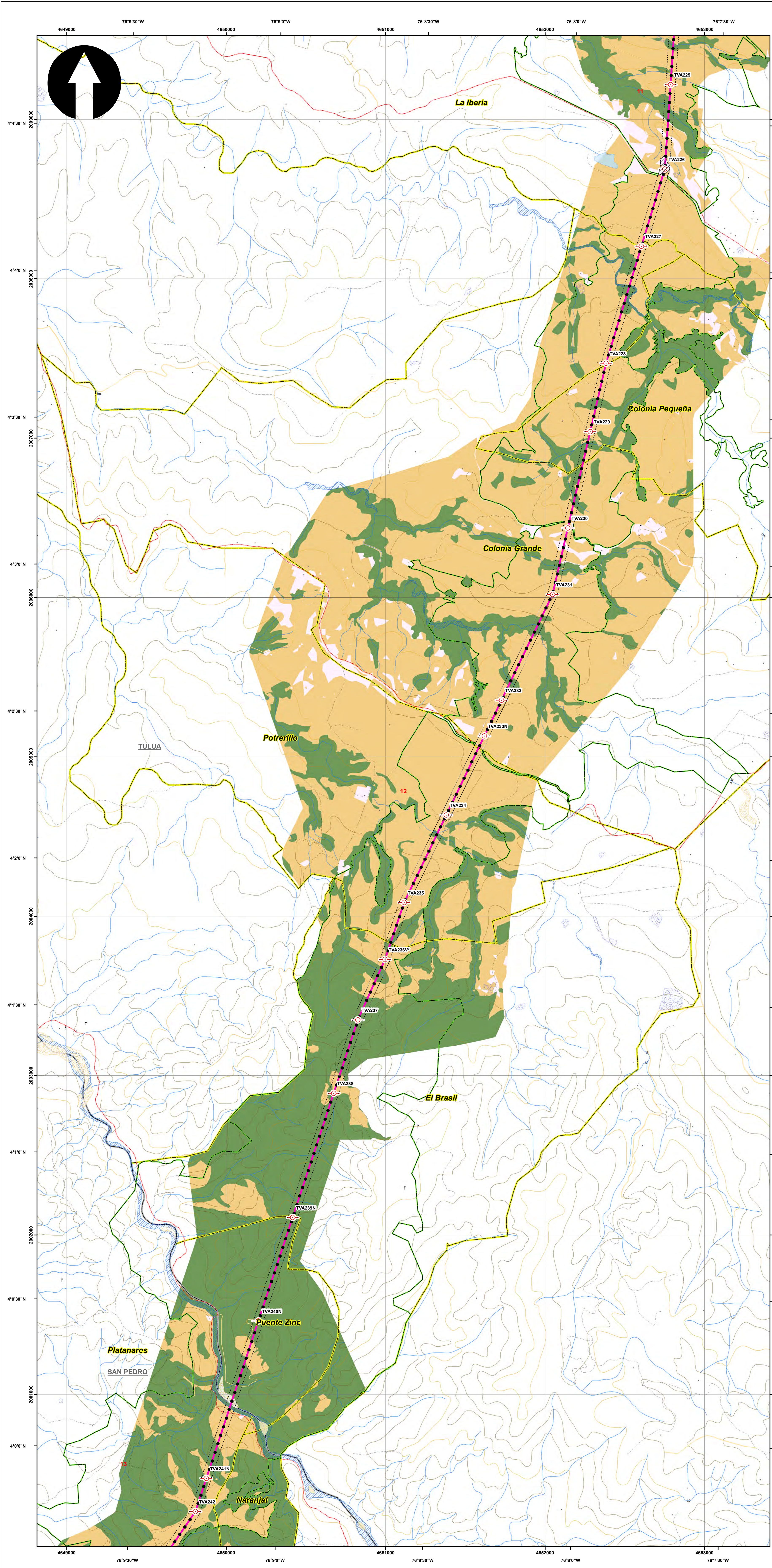
**ESCALA GRÁFICA**

0 165 330 660 990 1.320 1.650 M

Elaboró: J. Romero	Revisó: A. Saenz	Dibujó: C. Olaya
Escala Presentación: 1:10.000 Escala Trabajo: 1:25.000	Fecha: 30/05/2022	Mapa: 11 / 28
Archivo: 0451701-PG-L-PSJE-00-001.MXD	Rev: 0	

**PLANO N°: 0451701-PG-L-PSJE-00-001**

REV	FECHA (DD-MM-AAAA)	MODIFICACIÓN	DISEÑADOR	REVISOR DEPARTAMENTO	APROBACIÓN DIVISIÓN	APROBACIÓN PROYECTO
0						
1						
2						
3						



**SISTEMA DE COORDENADAS**

Proyección: Transverse\_Mercator  
 Datum: Magna Sirgas  
 Origen de la zona: Unico  
 Coordenadas Geográficas: 4° 35' 46.3215"  
 -74° 04' 39.0285"  
 Coordenadas planas: 2'000.000 metros Norte  
 5'000.000 metros Este

**CONVENCIONES TEMÁTICAS**

**Cobertura Tierra**

- Alto (Green)
- Medio (Orange)
- Bajo (Pink)

**CONVENCIONES CARTOGRÁFICAS**

**Hidrografía**

- Jagüey P
- Drenaje Sencillo
- Drenaje Doble
- Laguna
- Jagüey

**Infraestructura**

- Construcciones
- Torre Energía Eléctrica
- Red Alta Tensión
- Puente

**Relieve**

- Intermedia
- Indice

**Administrativo**

- Límite Veredal
- Límite Municipal

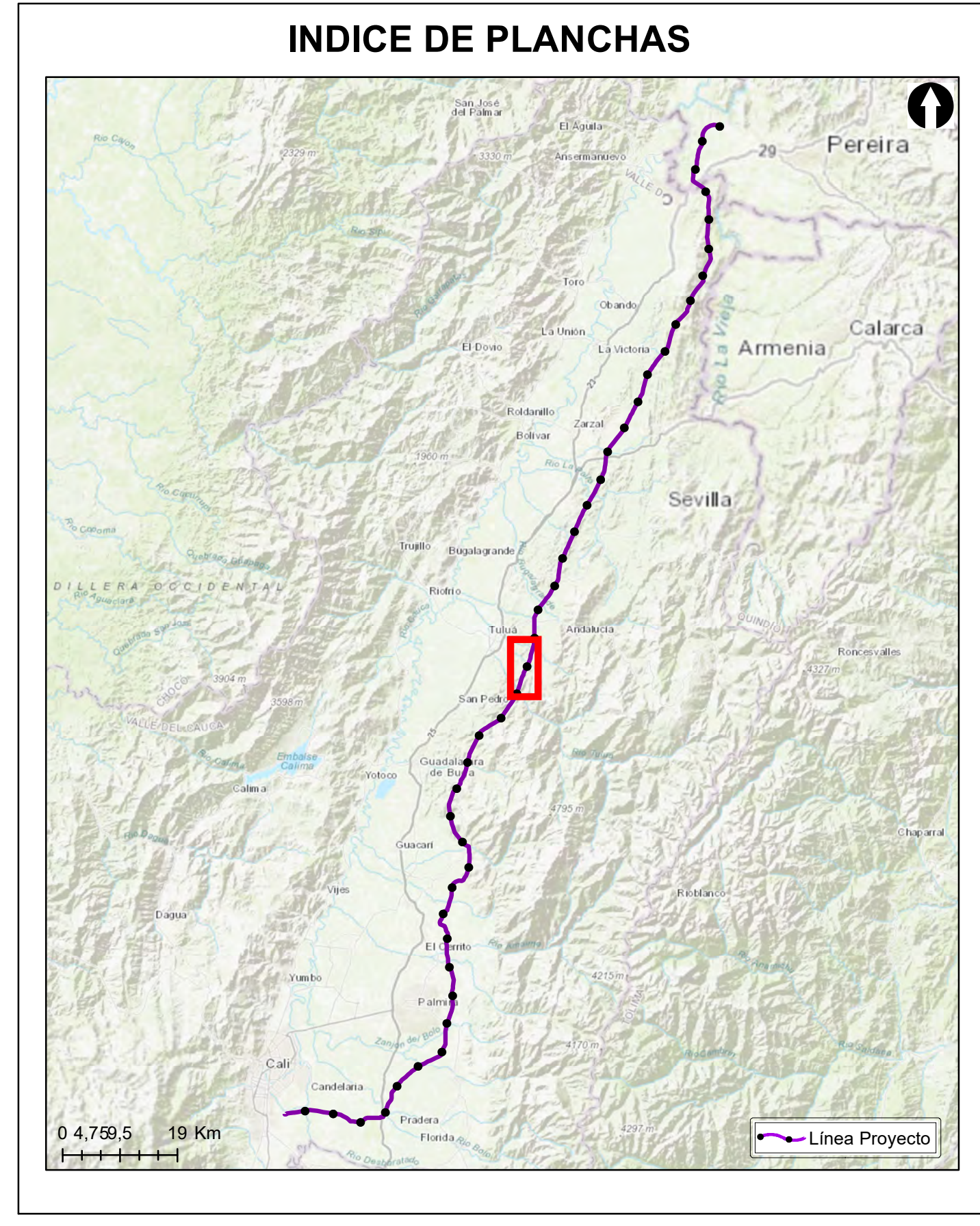
**Vías**

- Camino, Sendero
- Vía Tipo 1
- Vía Tipo 2
- Vía Tipo 3
- Vía Tipo 4
- Vía Tipo 5
- Vía Tipo 6

**Proyecto**

- Torre
- Portico
- Línea Proyecto
- Patio de almacenamiento
- Plazas de tendido
- Servidumbre
- Área de Influencia

NOTA: Base cartográfica IGAC escala 1:25.000  
 Planchas: 2801A, 261VA, 2801C, 2801B, 2801II, 2801III, 2801IV, 300IC, 2611A, 2611C, 2611V, 300IB, 300IC, 300ID, 2801D, 2241IC, 2431A, 2421D, 2431C, 2421V, 2611B, 2241C, 2241IIA



**Grupo Energía Bogotá** **INGETEC**  
 INGENIERÍA & DISEÑO

**ESTUDIO DE IMPACTO AMBIENTAL PARA EL TRAMO 2 LA VIRGINIA - ALFÉREZ DEL PROYECTO UPME 04-2014 REFUERZO SUROCCIDENTAL 500 kV**

**Calidad visual**

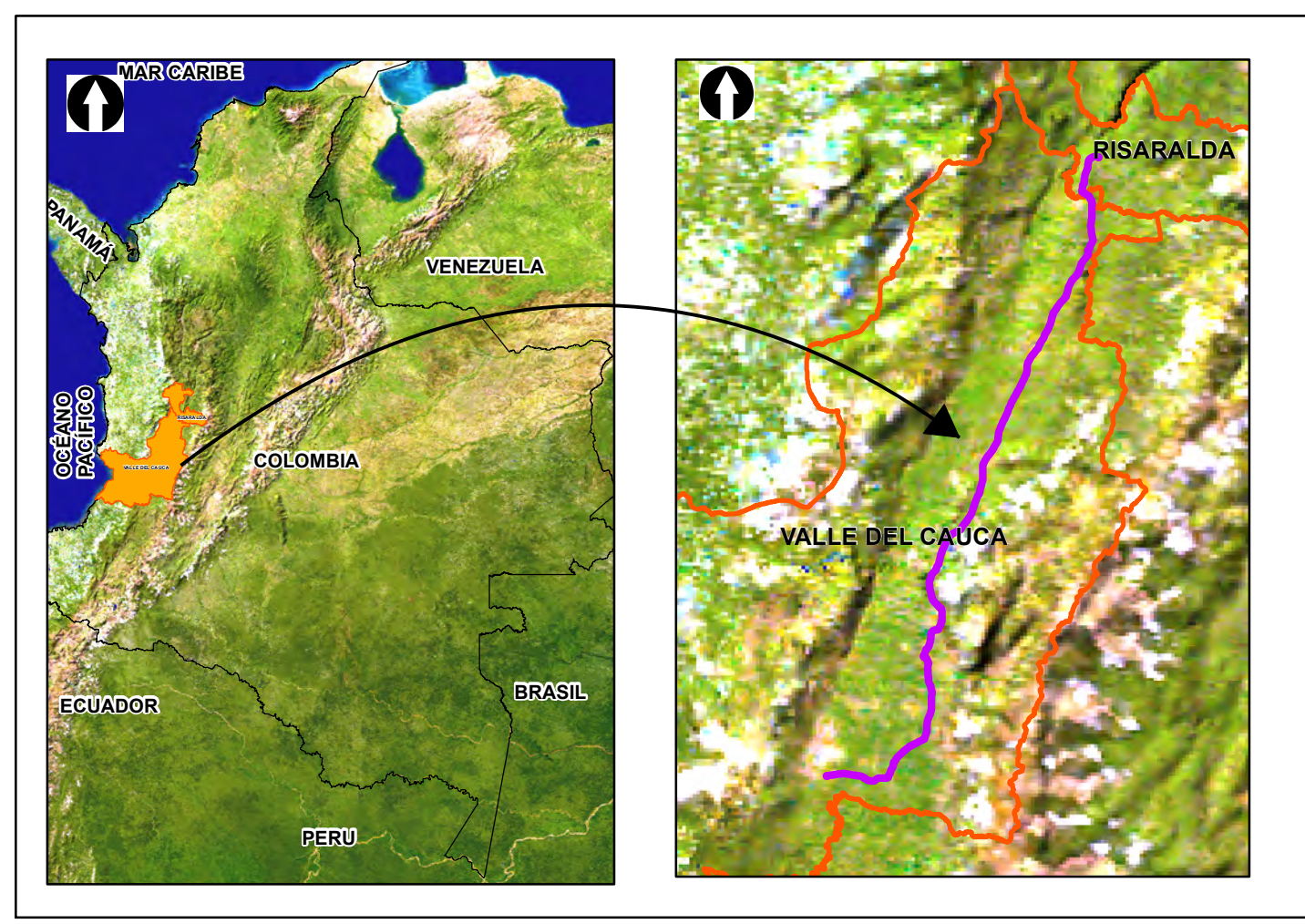
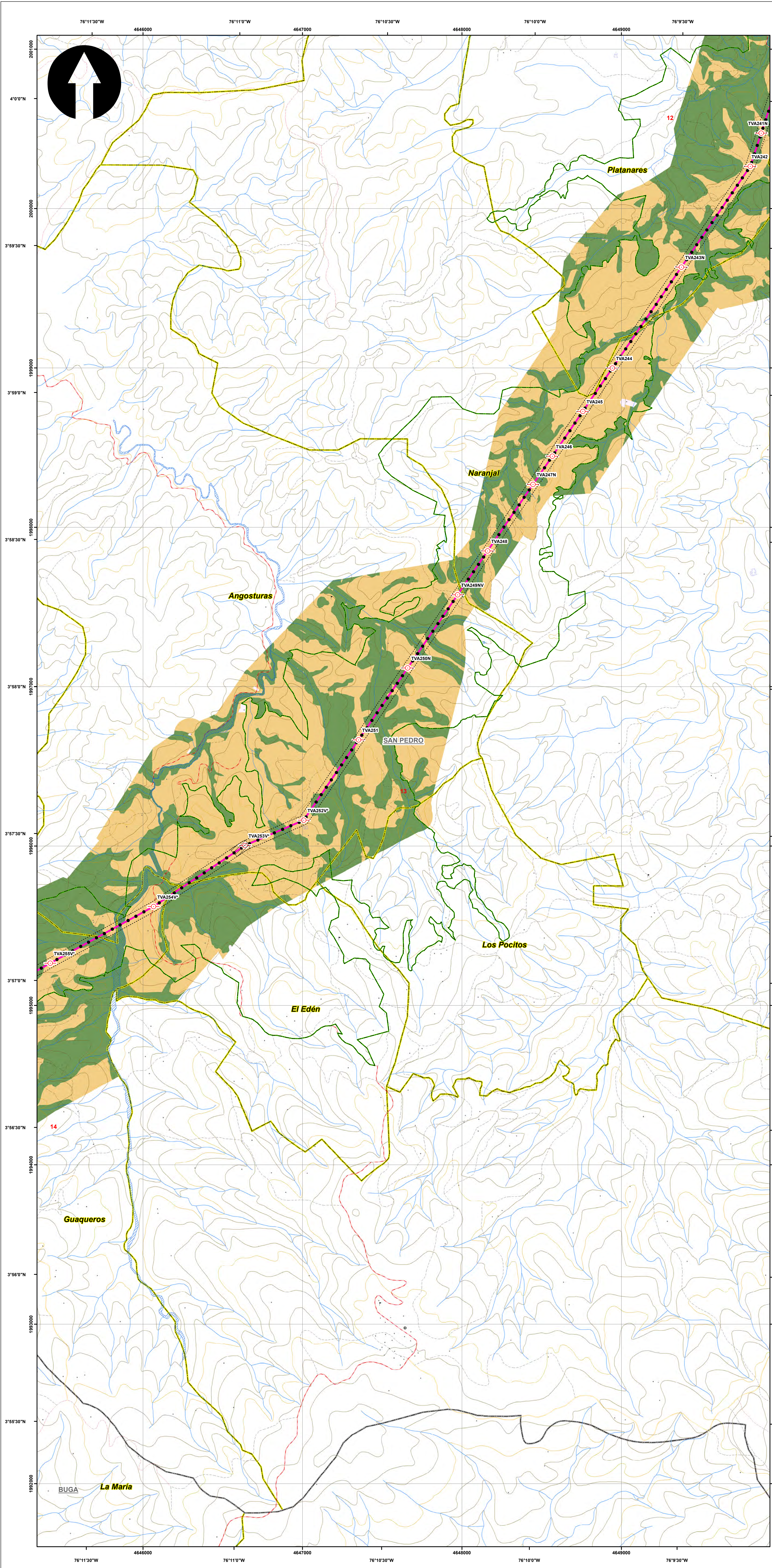
**ESCALA GRÁFICA**

0 165 330 660 990 1.320 1.650 M

Elaboró: J. Romero	Revisó: A. Saenz	Dibujó: C. Olaya
Escala Presentación: 1:10.000 Escala Trabajo: 1:25.000	Fecha: 30/05/2022	Mapa: 12 / 28
Archivo: 0451701-PG-L-PSJE-00-001.MXD	Rev: 0	

**PLANO N°: 0451701-PG-L-PSJE-00-001**

REV	FECHA (DD-MM-AAAA)	MODIFICACIÓN	DISEÑADOR	REVISOR DEPARTAMENTO	APROBACIÓN DIVISIÓN	APROBACIÓN PROYECTO
0						
1						
2						
3						



**SISTEMA DE COORDENADAS**

Proyección: Transverse\_Mercator  
 Datum: Magna Sirgas  
 Origen de la zona: Unico  
 Coordenadas Geográficas: 4° 35' 46.3215"  
 -74° 04' 39.0285"  
 Coordenadas planas: 2'000.000 metros Norte  
 5'000.000 metros Este

**CONVENCIONES TEMÁTICAS**

**Cobertura Tierra**

- Alto (Green)
- Medio (Brown)
- Bajo (Pink)

**CONVENCIONES CARTOGRÁFICAS**

**Hidrografía**

- Jagüey P (Blue dot)
- Drenaje Sencillo (Blue line)
- Drenaje Doble (Blue line)
- Laguna (Blue area)
- Jagüey (Blue line)

**Infraestructura**

- Construcciones (Black diamond)
- Torre Energía Eléctrica (Black circle)
- Red Alta Tensión (Black line)
- Puente (Black line)

**Relieve**

- Intermedia (Yellow line)
- Indice (Yellow line)

**Administrativo**

- Límite Veredal (Yellow line)
- Límite Municipal (Black line)

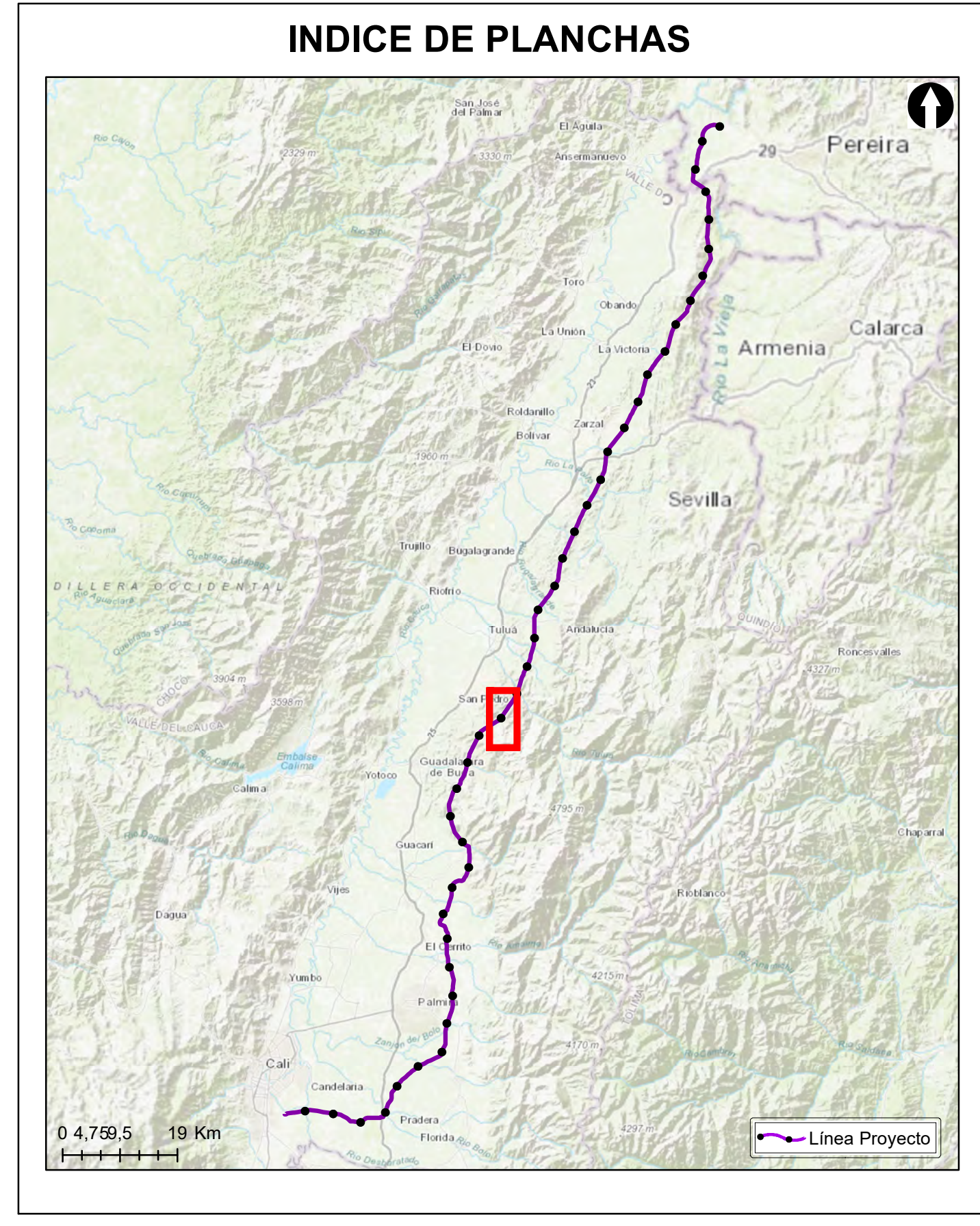
**Vías**

- Camino, Sendero (Dashed line)
- Vía Tipo 1 (Red line)
- Vía Tipo 2 (Red line)
- Vía Tipo 3 (Red line)
- Vía Tipo 4 (Red line)
- Vía Tipo 5 (Red line)
- Vía Tipo 6 (Red line)

**Proyecto**

- Torre (Red circle)
- Portico (Red line)
- Línea Proyecto (Dashed pink line)
- Patio de almacenamiento (Yellow area)
- Plazas de tendido (Yellow area)
- Servidumbre (Dashed line)
- Área de Influencia (Green area)

NOTA: Base cartográfica IGAC escala 1:25.000  
 Planchas: 2801A, 261VA, 280IC, 280IB, 280IIB, 280IIC, 300IC, 261IA, 261IC, 261IVC, 300IB, 300IC, 300ID, 224IIC, 243IA, 242IIC, 243IC, 242IVB, 261IIB, 224IC, 224IIIA



**Grupo Energía Bogotá** **INGETEC**  
 INGENIERÍA & DISEÑO

**ESTUDIO DE IMPACTO AMBIENTAL PARA EL TRAMO 2 LA VIRGINIA - ALFÉREZ DEL PROYECTO UPME 04-2014 REFUERZO SUOROCCIDENTAL 500 kV**

**Calidad visual**

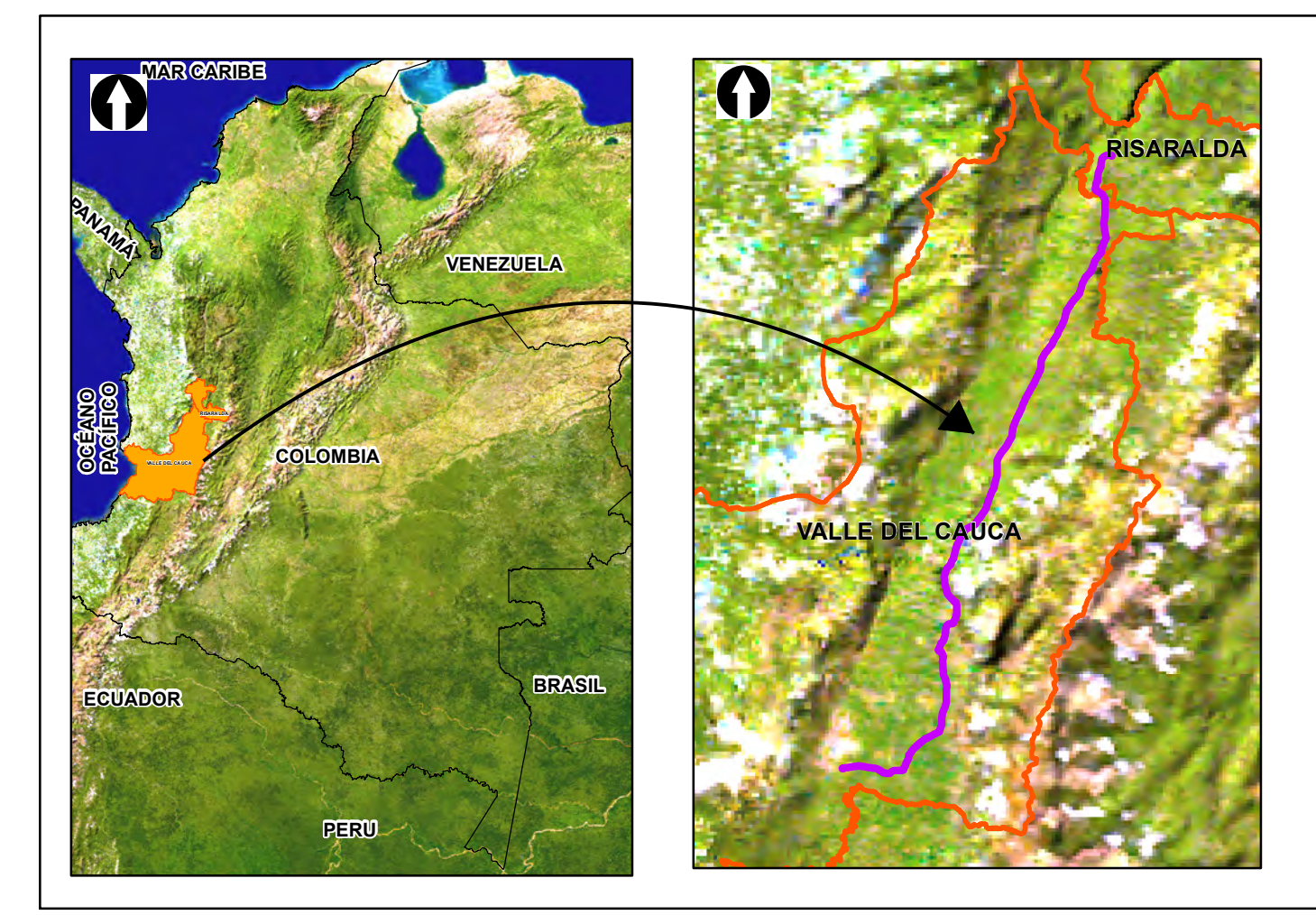
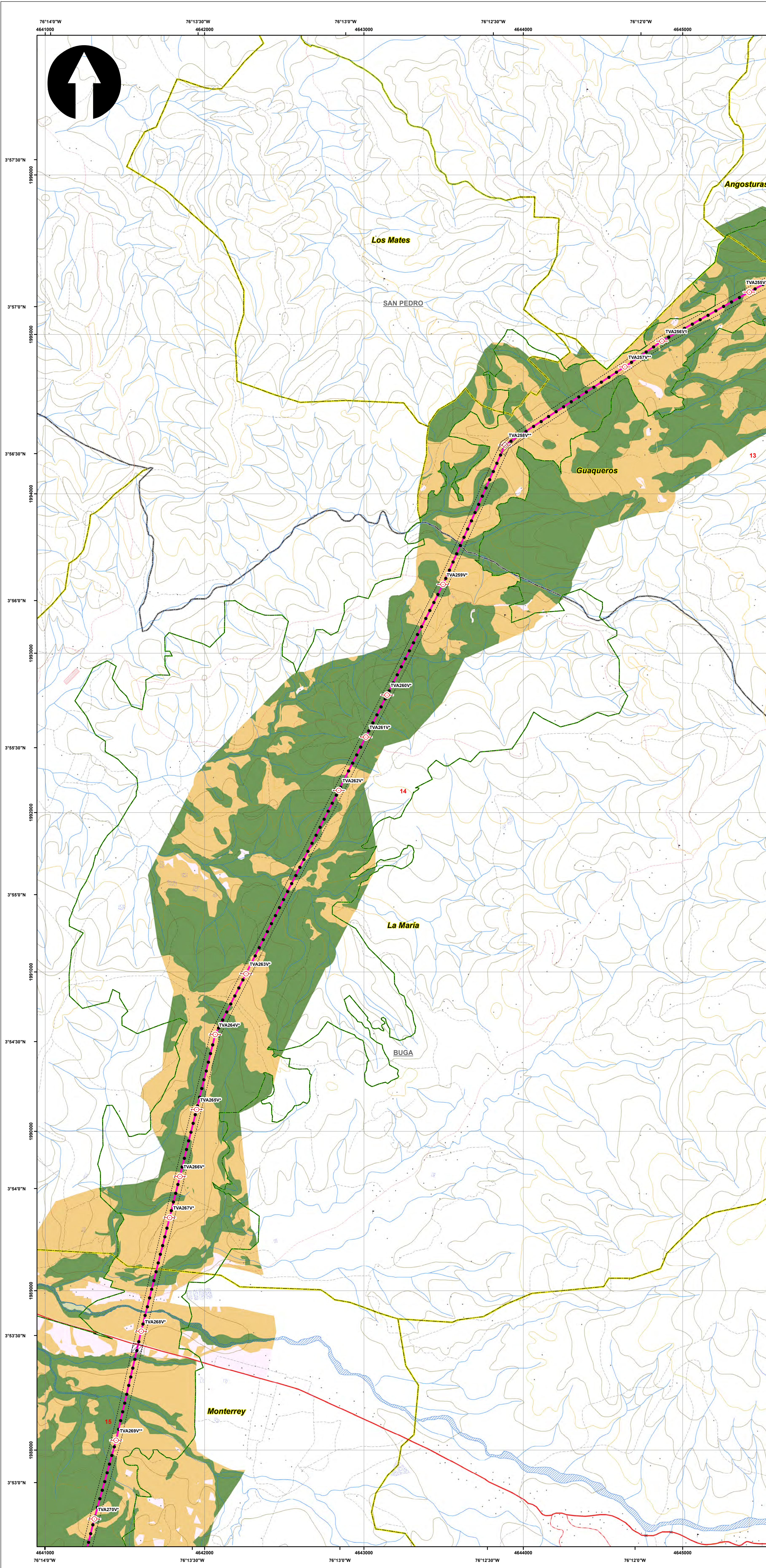
**ESCALA GRÁFICA**

0 165 330 660 990 1.320 1.650 M

Elaboró: J. Romero	Revisó: A. Saenz	Dibujó: C. Olaya
Escala Presentación: 1:10.000 Escala Trabajo: 1:25.000	Fecha: 30/05/2022	Mapa: 13 / 28
Archivo: 0451701-PG-L-PSJE-00-001.MXD	Rev: 0	

**PLANO N°: 0451701-PG-L-PSJE-00-001**

REV	FECHA (DD-MM-AAAA)	MODIFICACIÓN	DISEÑADOR	REVISOR DEPARTAMENTO	APROBACIÓN DIVISIÓN	APROBACIÓN PROYECTO
0						
1						
2						
3						



**SISTEMA DE COORDENADAS**

Proyección: Transverse\_Mercator  
 Datum: Magna Sirgas  
 Origen de la zona: Unico  
 Coordenadas Geográficas: 4° 35' 46.3215"  
 -74° 04' 39.0285"  
 Coordenadas planas: 2'000.000 metros Norte  
 5'000.000 metros Este

**CONVENCIONES TEMÁTICAS**

**Cobertura Tierra**

- Alto
- Medio
- Bajo

**CONVENCIONES CARTOGRÁFICAS**

**Hidrografía**

- Jagüey P
- Drenaje Sencillo
- Drenaje Doble
- Laguna
- Jagüey

**Infraestructura**

- ◆ Construcciones
- ⊙ Torre Energía Eléctrica
- Red Alta Tensión
- Puente

**Relieve**

- Intermedia
- Índice

**Administrativo**

- Límite Veredal
- Límite Municipal

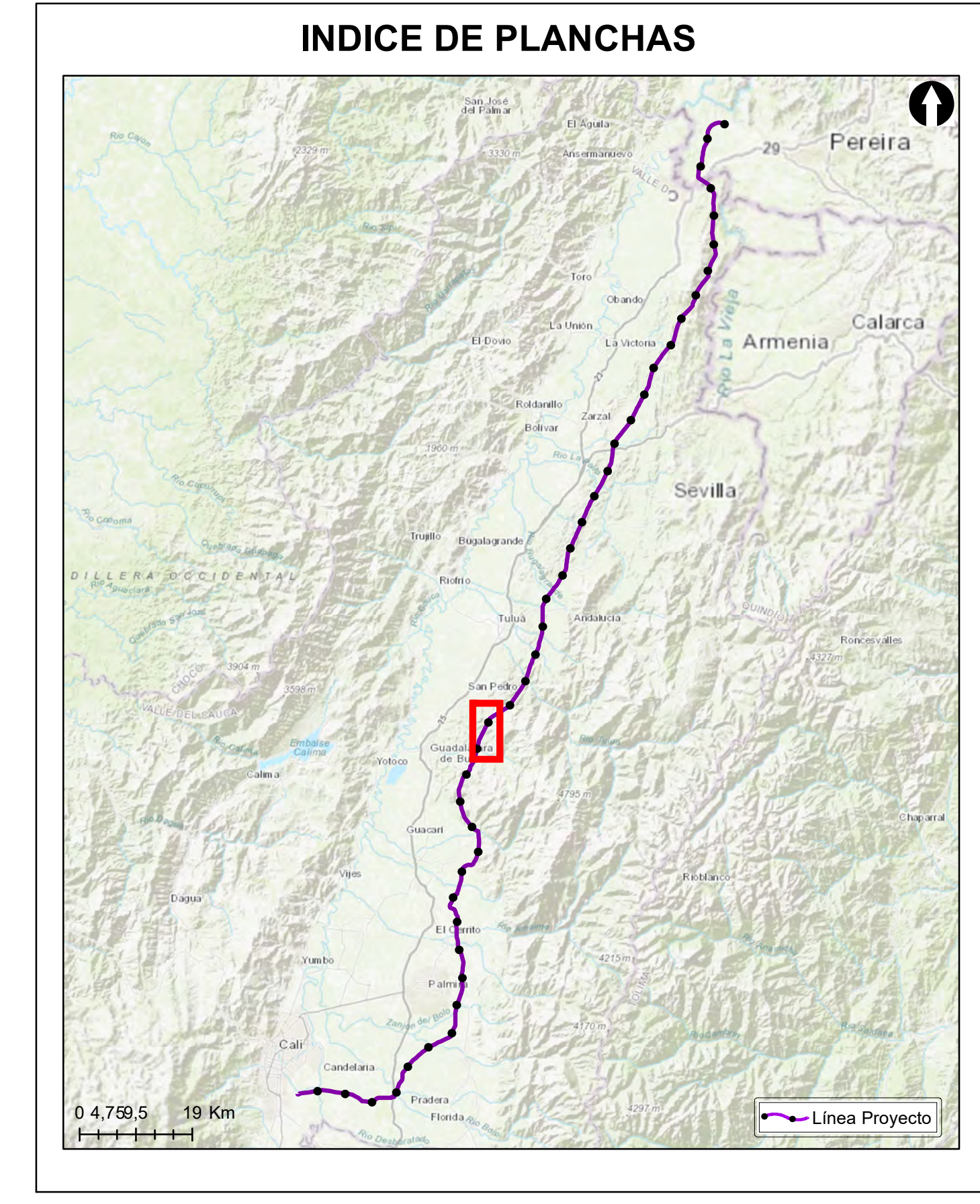
**Vías**

- Camino, Sendero
- Vía Tipo 1
- Vía Tipo 2
- Vía Tipo 3
- Vía Tipo 4
- Vía Tipo 5
- Vía Tipo 6

**Proyecto**

- Torre
- Portico
- Línea Proyecto
- Patio de almacenamiento
- Plazas de tendido
- Servidumbre
- Área de Influencia

NOTA: Base cartográfica IGAC escala 1:25.000  
 Planchas: 2801A, 261VA, 2801C, 2801B, 2801I, 2801D, 300C, 2611A, 2611C, 2611V, 300IB, 300IC, 300ID, 2241IC, 2431A, 2421D, 2431C, 2421V, 2611B, 2241C, 2241IA



**Grupo Energía Bogotá** **INGETEC**  
 INGENIERÍA & DISEÑO

**ESTUDIO DE IMPACTO AMBIENTAL PARA EL TRAMO 2 LA VIRGINIA - ALFÉREZ DEL PROYECTO UPME 04-2014 REFUERZO SUROCCIDENTAL 500 kV**

**Calidad visual**

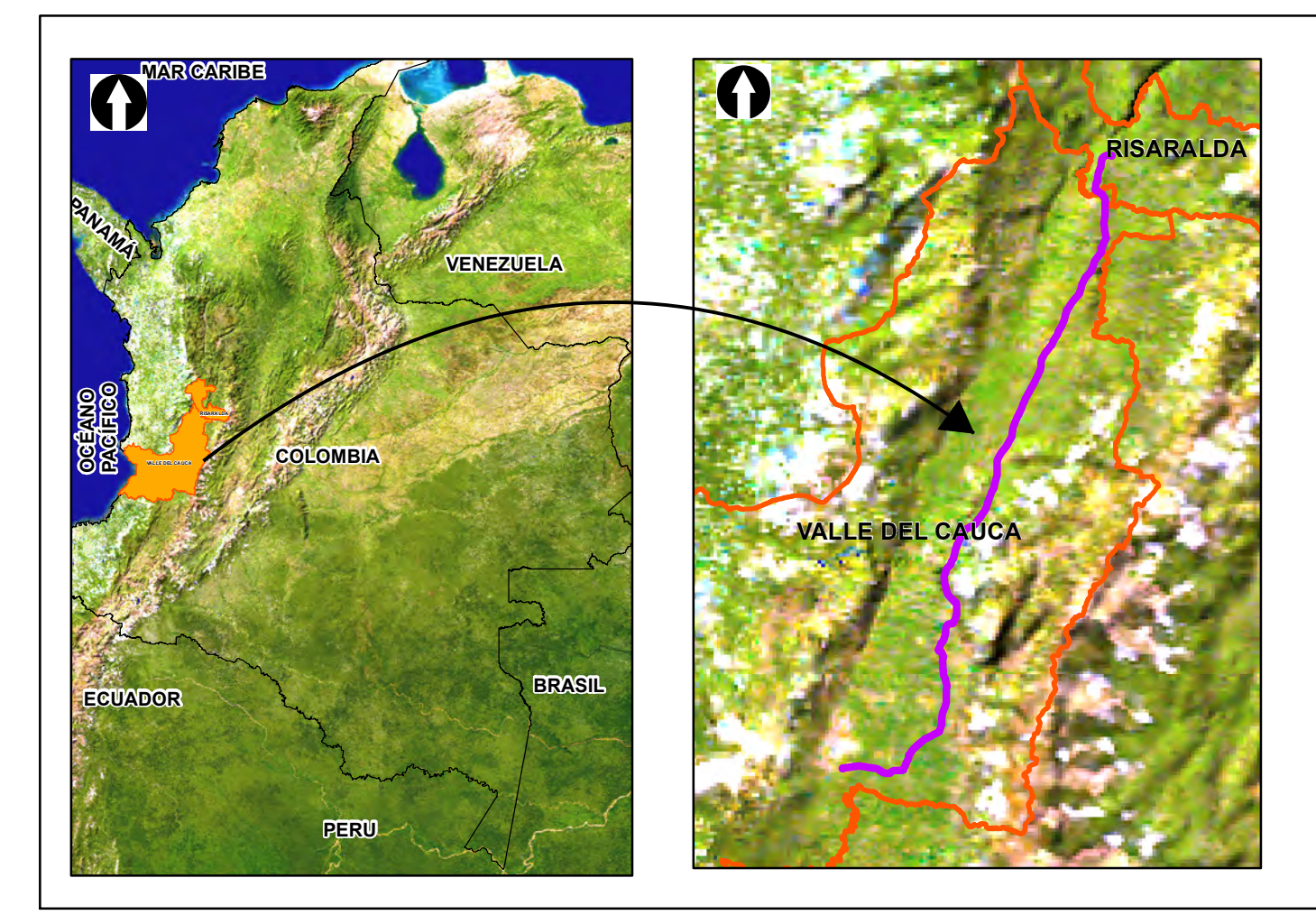
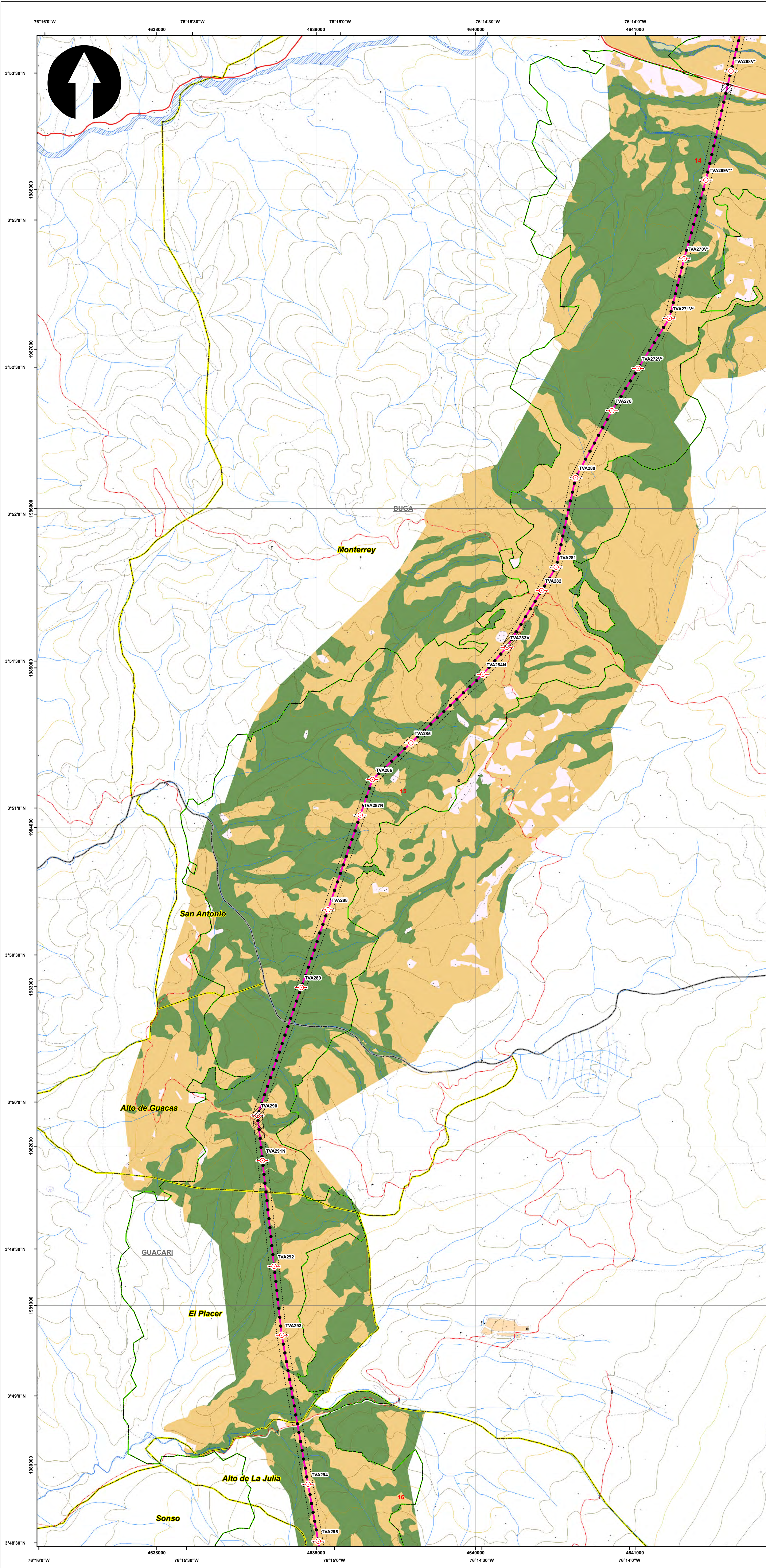
**ESCALA GRÁFICA**

0 165 330 660 990 1.320 1.650 M

Elaboró: J. Romero	Revisó: A. Saenz	Dibujó: C. Olaya
Escala Presentación: 1:10.000 Escala Trabajo: 1:25.000	Fecha: 30/05/2022	Mapa: 14 / 28
Archivo: 0451701-PG-L-PSJE-00-001.MXD	Rev: 0	

**PLANO N°: 0451701-PG-L-PSJE-00-001**

REV	FECHA (DD-MM-AAAA)	MODIFICACIÓN	DISEÑADOR	REVISOR DEPARTAMENTO	APROBACIÓN DIVISIÓN	APROBACIÓN PROYECTO
0						
1						
2						
3						



**SISTEMA DE COORDENADAS**

Proyección: Transverse\_Mercator  
 Datum: Magna Sirgas  
 Origen de la zona: Unico  
 Coordenadas Geográficas: 4° 35' 46.3215"  
 -74° 04' 39.0285"  
 Coordenadas planas: 2'000.000 metros Norte  
 5'000.000 metros Este

**CONVENCIONES TEMÁTICAS**

**Cobertura Tierra**

- Alto
- Medio
- Bajo

**CONVENCIONES CARTOGRÁFICAS**

**Hidrografía**

- Jagüey P
- Drenaje Sencillo
- Drenaje Doble
- Laguna
- Jagüey

**Infraestructura**

- ◆ Construcciones
- ⊙ Torre Energía Eléctrica
- Red Alta Tensión
- Puente

**Relieve**

- Intermedia
- Índice

**Administrativo**

- Limite Veredal
- Limite Municipal

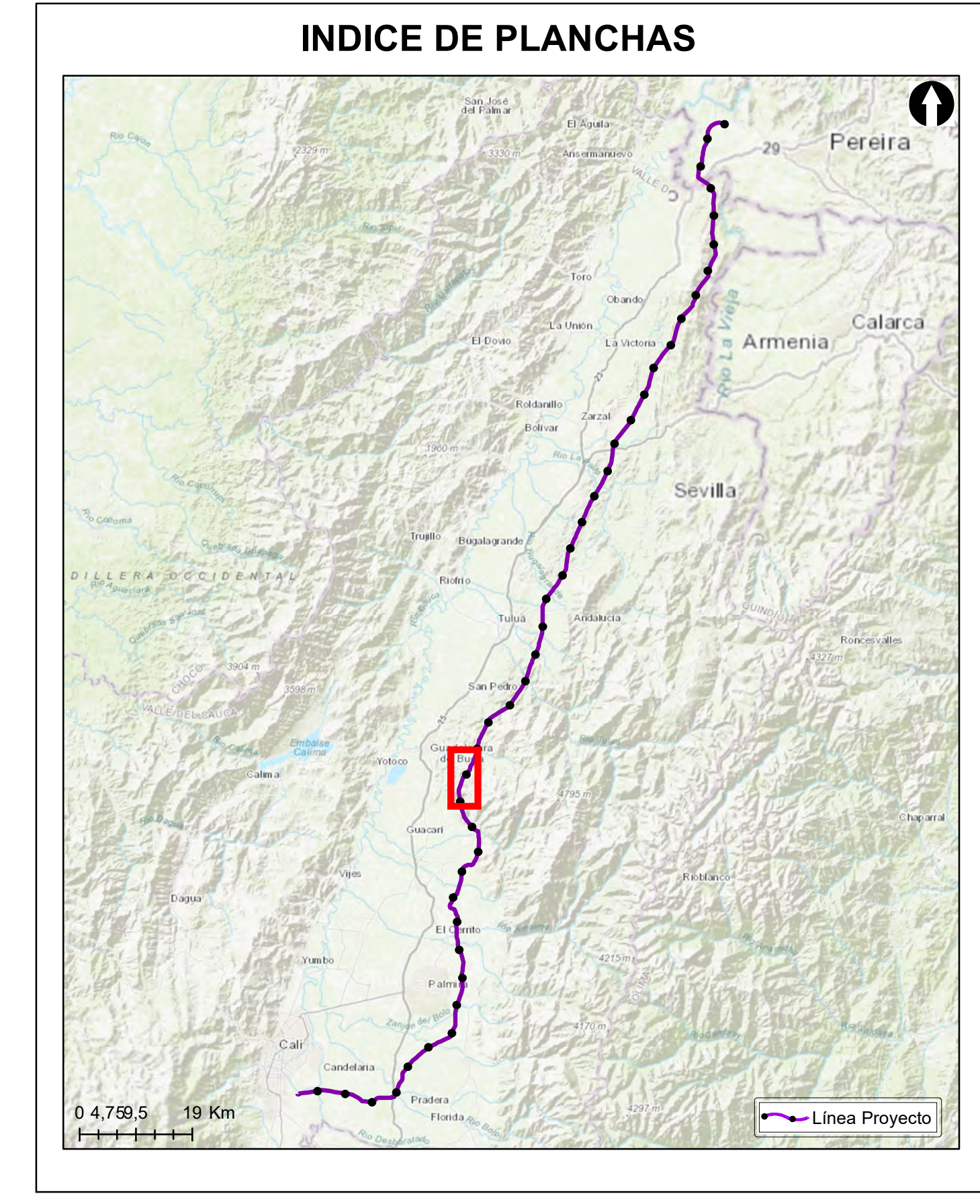
**Vías**

- Camino, Sendero
- Vía Tipo 1
- Vía Tipo 2
- Vía Tipo 3
- Vía Tipo 4
- Vía Tipo 5
- Vía Tipo 6

**Proyecto**

- Torre
- Portico
- Línea Proyecto
- Patio de almacenamiento
- Plazas de tendido
- Servidumbre
- Área de Influencia

NOTA: Base cartográfica IGAC escala 1:25.000  
 Planchas: 2801A, 261VA, 2801C, 2801B, 2801II, 2801III, 2801IV, 300C, 2611A, 2611C, 2611V, 300IB, 300IC, 300ID, 2801D, 2241C, 2431A, 2421D, 2431C, 2421B, 2421V, 2611B, 2241C, 2241IIA



**Grupo Energía Bogotá** **INGETEC**  
 INGENIERÍA & DISEÑO

**ESTUDIO DE IMPACTO AMBIENTAL PARA EL TRAMO 2 LA VIRGINIA -ALFÉREZ DEL PROYECTO UPME 04-2014 REFUERZO SUROCCIDENTAL 500 kV**

Calidad visual

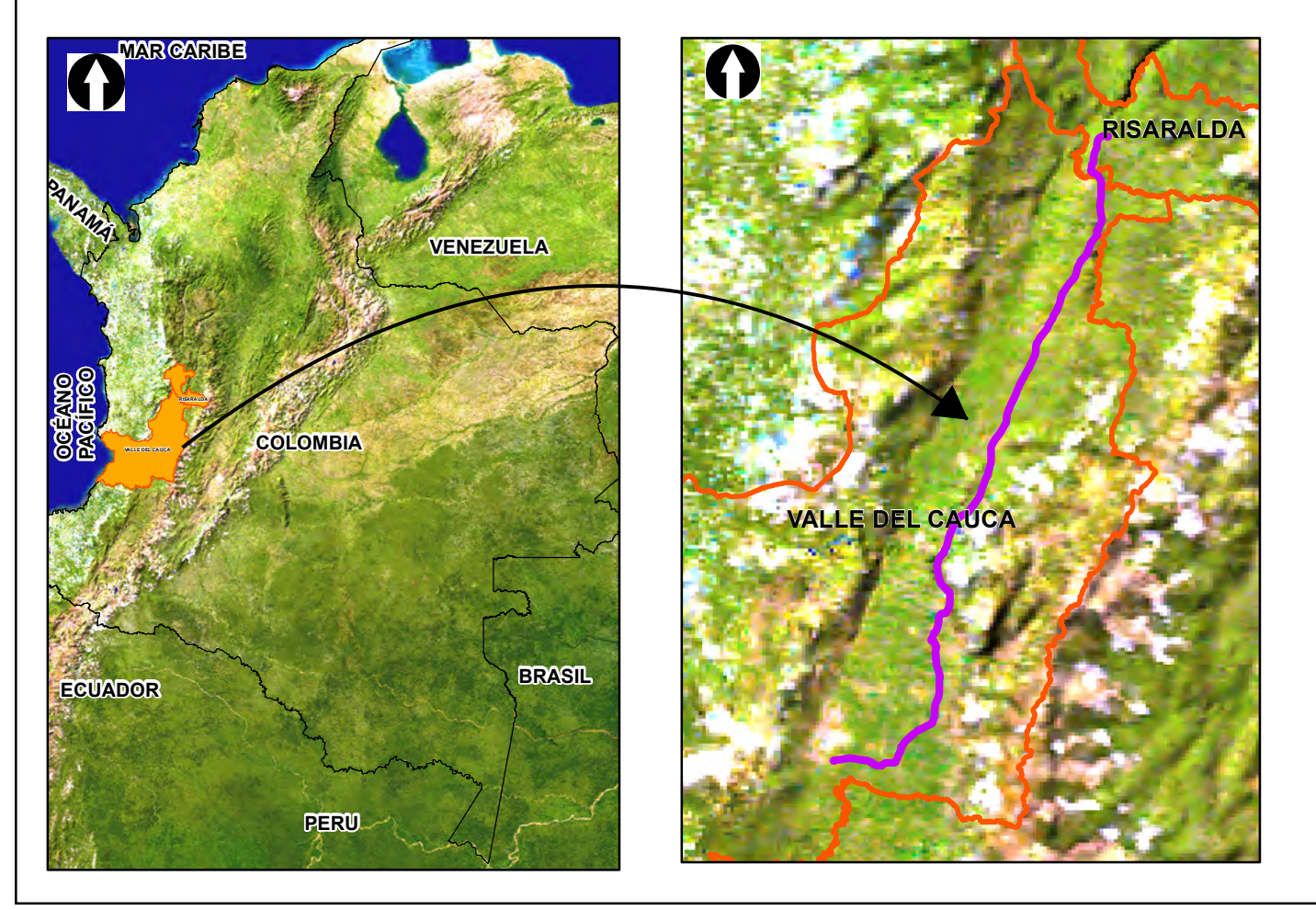
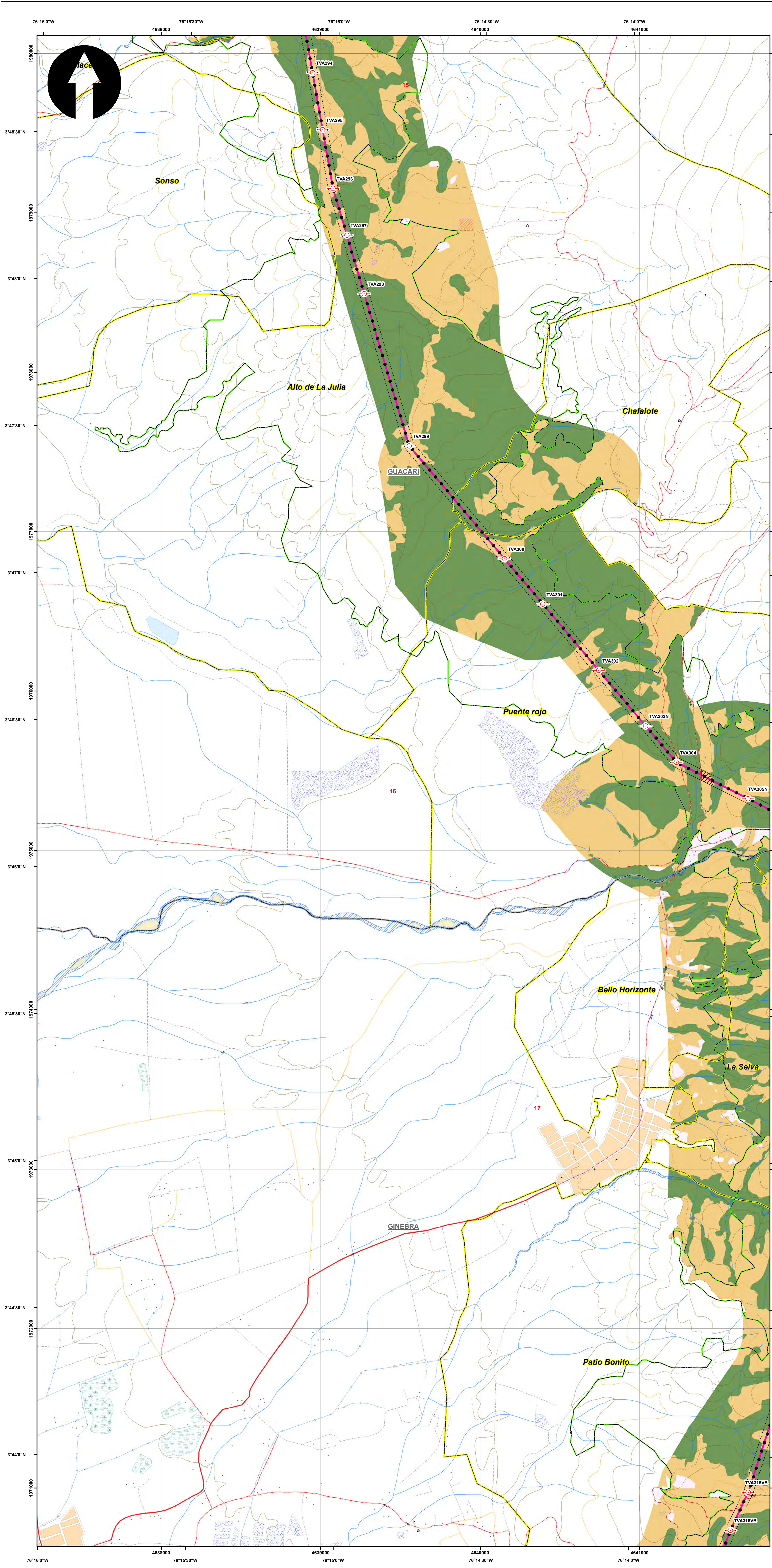
**ESCALA GRÁFICA**

0 165 330 660 990 1.320 1.650 M

Elaboró: J. Romero	Revisó: A. Saenz	Dibujó: C. Olaya
Escala Presentación: 1:10.000 Escala Trabajo: 1:25.000	Fecha: 30/05/2022	Mapa: 15 / 28
Archivo: 0451701-PG-L-PSJE-00-001.MXD	Rev: 0	

PLANO N°: **0451701-PG-L-PSJE-00-001**

REV	FECHA (DD-MM-AAAA)	MODIFICACIÓN	DISEÑADOR	REVISOR DEPARTAMENTO	APROBACIÓN DIVISIÓN	APROBACIÓN PROYECTO
0						
1						
2						
3						



**SISTEMA DE COORDENADAS**

Proyección: Transverse\_Mercator  
 Datum: Magna Sirgas  
 Origen de la zona: Unico  
 Coordenadas Geográficas: 4° 35' 46.3215"  
 -74° 04' 39.0285"  
 Coordenadas planas: 2'000.000 metros Norte  
 5'000.000 metros Este

**CONVENCIONES TEMÁTICAS**

**Cobertura Tierra**

- Alto
- Medio
- Bajo

**CONVENCIONES CARTOGRÁFICAS**

**Hidrografía**

- Jagüey P
- Drenaje Sencillo
- Drenaje Doble
- Laguna
- Jagüey

**Infraestructura**

- ◆ Construcciones
- ⊙ Torre Energía Eléctrica
- Red Alta Tensión
- Puente

**Relieve**

- Intermedia
- Índice

**Administrativo**

- Límite Veredal
- Límite Municipal

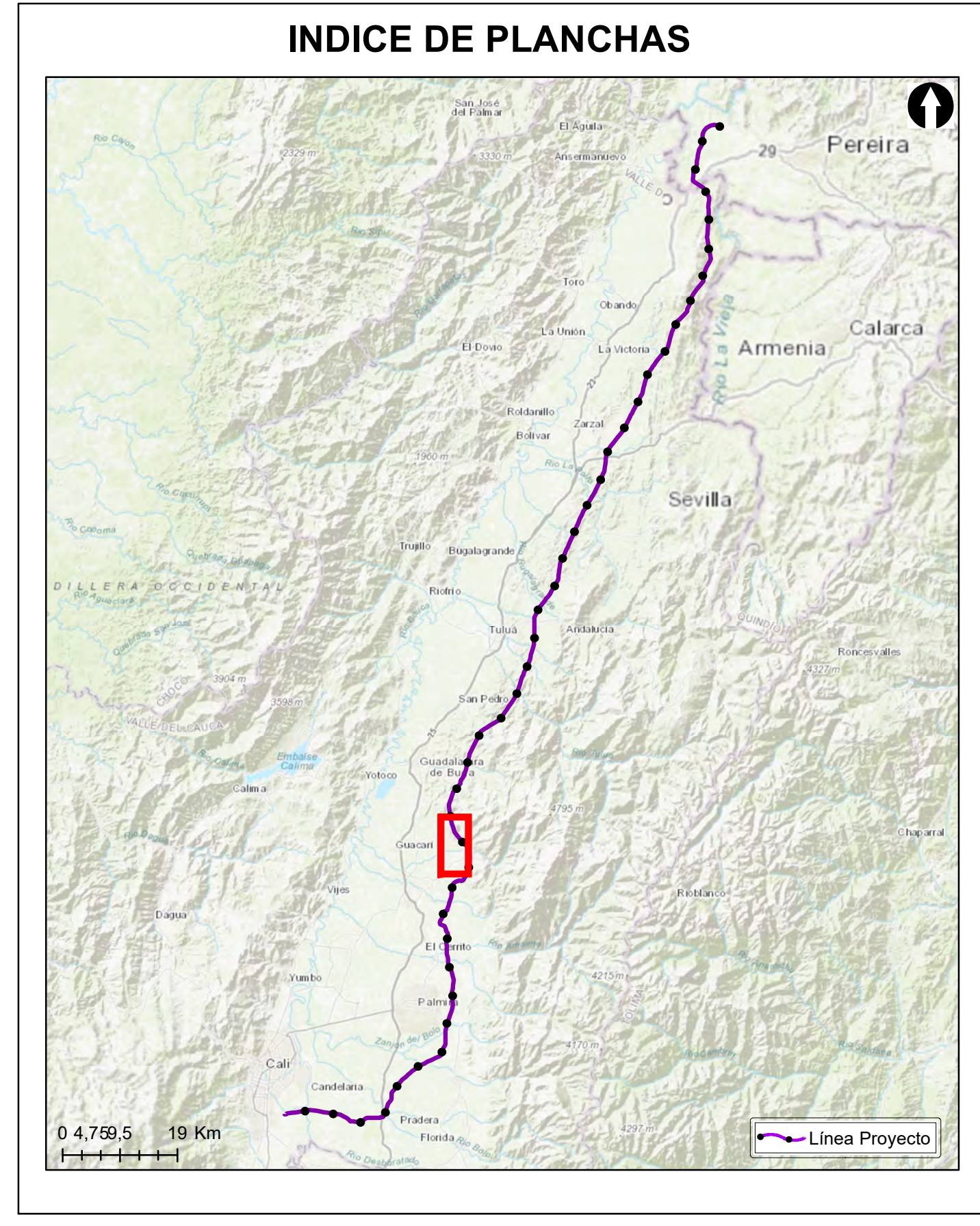
**Vías**

- Camino, Sendero
- Vía Tipo 1
- Vía Tipo 2
- Vía Tipo 3
- Vía Tipo 4
- Vía Tipo 5
- Vía Tipo 6

**Proyecto**

- Torre
- Portico
- Línea Proyecto
- Patio de almacenamiento
- Plazas de tendido
- Servidumbre
- Área de Influencia

NOTA: Base cartográfica IGAC escala 1:25.000  
 Planchas: 2801A, 261VA, 2801C, 2801B, 2801D, 2801E, 300C, 2611A, 2611C, 2611V, 300IB, 300IC, 300ID, 2241IC, 2431A, 2421D, 2431C, 2421V, 2611B, 2241C, 2241IA



**Grupo Energía Bogotá** **INGETEC**  
 INGENIERÍA & DISEÑO

**ESTUDIO DE IMPACTO AMBIENTAL PARA EL TRAMO 2 LA VIRGINIA - ALFÉREZ DEL PROYECTO UPME 04-2014 REFUERZO SUROCCIDENTAL 500 kV**

**Calidad visual**

**ESCALA GRÁFICA**

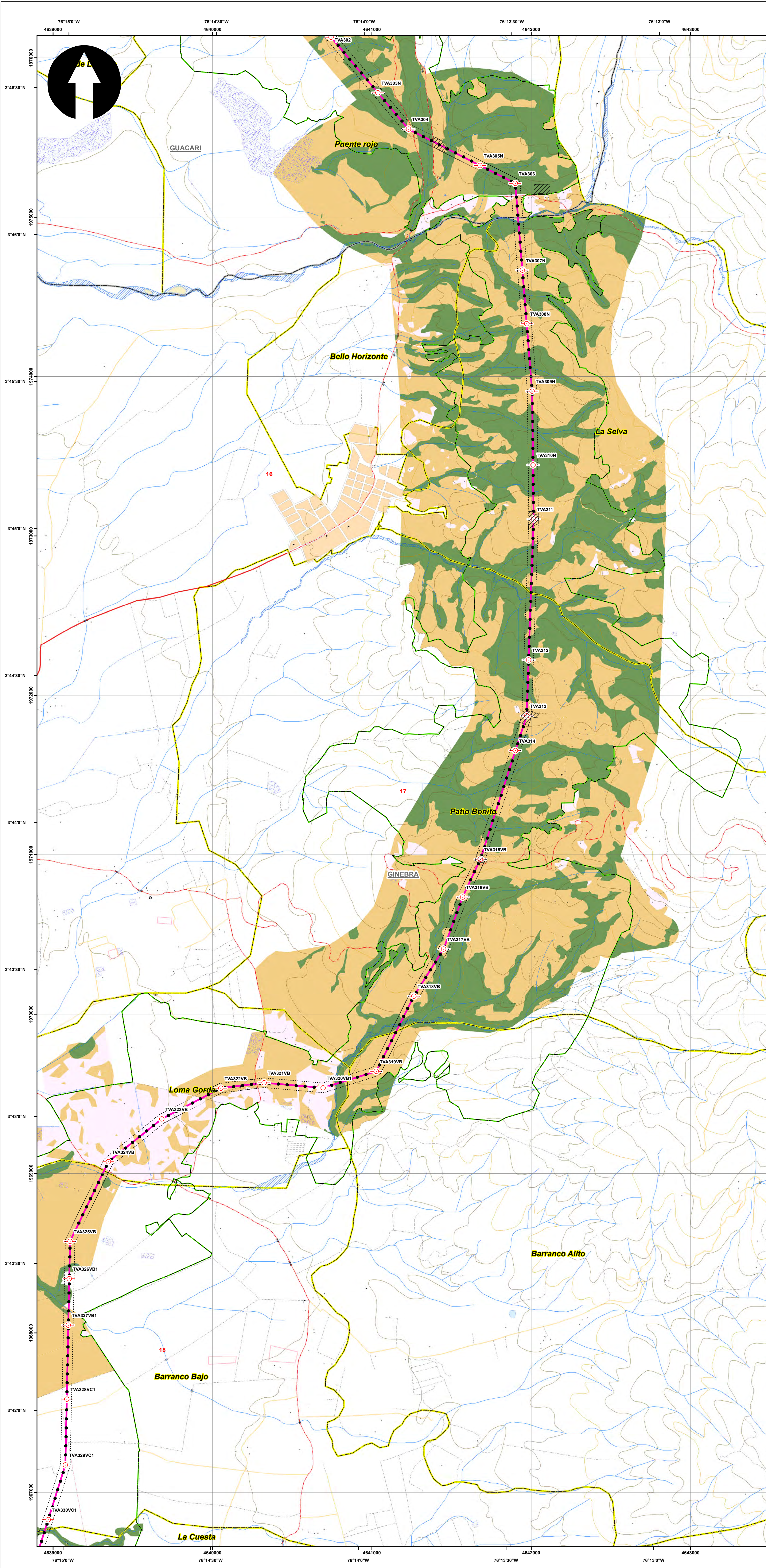
0 165 330 660 990 1.320 1.650 M

Elaboró: J. Romero	Revisó: A. Saenz	Dibujó: C. Olaya
Escala Presentación: 1:10.000 Escala Trabajo: 1:25.000	Fecha: 30/05/2022	Mapa: 16 / 28
Archivo: 0451701-PG-L-PSJE-00-001.MXD	Rev: 0	

**PLANO N°: 0451701-PG-L-PSJE-00-001**

REV	FECHA (DD-MM-AAAA)	MODIFICACIÓN	DISEÑADOR	REVISOR DEPARTAMENTO	APROBACIÓN DIVISIÓN	APROBACIÓN PROYECTO
0						
1						
2						
3						





**SISTEMA DE COORDENADAS**

Proyección: Transverse\_Mercator  
 Datum: Magna Sirgas  
 Origen de la zona: Unico  
 Coordenadas Geográficas: 4° 35' 46.3215" -74° 04' 39.0285"  
 Coordenadas planas: 2'000.000 metros Norte 5'000.000 metros Este

**CONVENCIONES TEMÁTICAS**

**Cobertura Tierra**

- Alto (Green)
- Medio (Orange)
- Bajo (Pink)

**CONVENCIONES CARTOGRÁFICAS**

**Hidrografía**

- Jagüey P (Blue dot)
- Drenaje Sencillo (Blue line)
- Drenaje Doble (Blue line)
- Laguna (Blue area)
- Jagüey (Blue line)

**Infraestructura**

- Construcciones (Black diamond)
- Torre Energía Eléctrica (Black circle)
- Red Alta Tensión (Black line)
- Puente (Black line)

**Relieve**

- Intermedia (Yellow line)
- Indice (Black line)

**Administrativo**

- Límite Veredal (Yellow line)
- Límite Municipal (Black line)

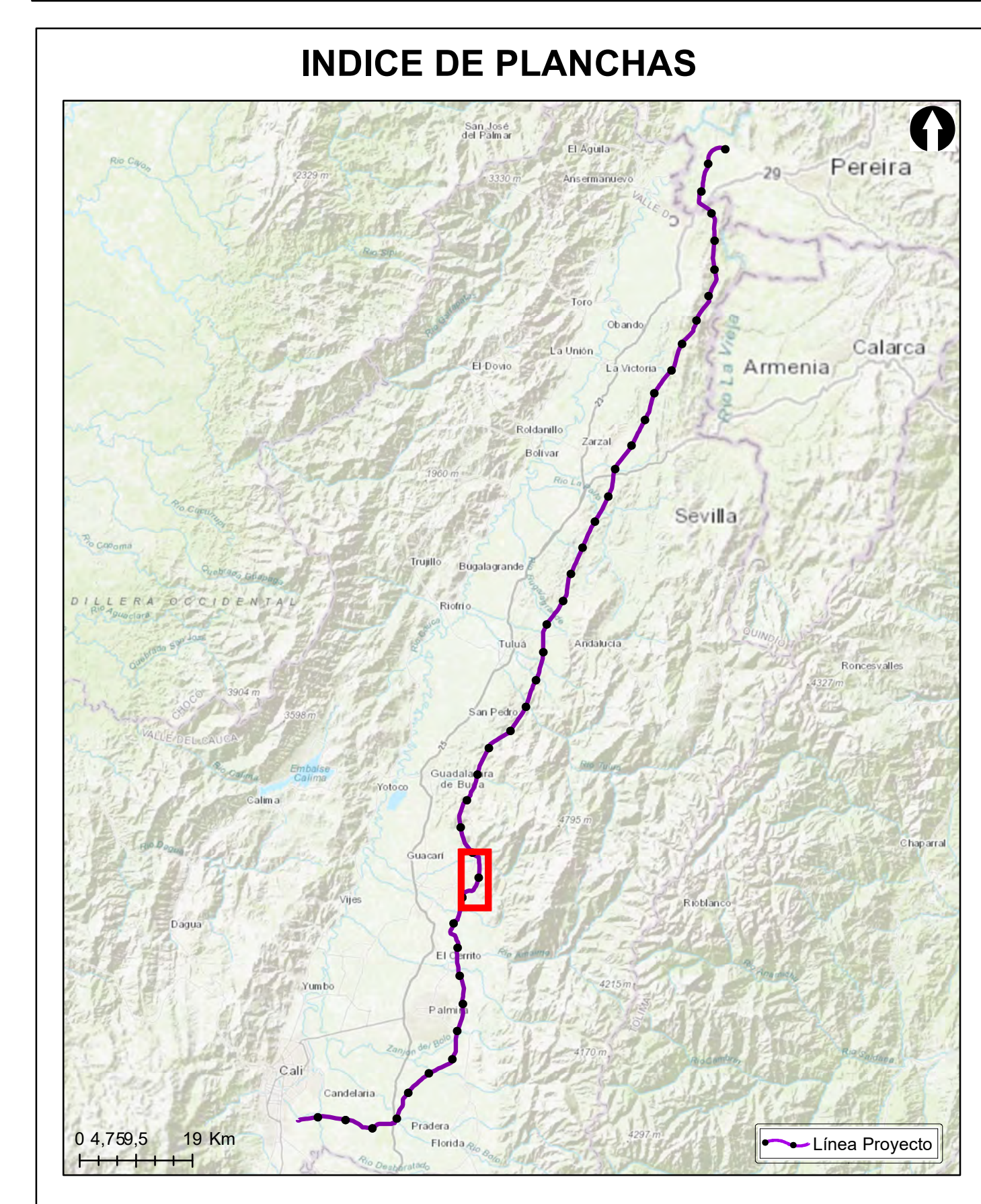
**Vías**

- Camino, Sendero (Black dashed line)
- Vía Tipo 1 (Red line)
- Vía Tipo 2 (Red dashed line)
- Vía Tipo 3 (Red line)
- Vía Tipo 4 (Red dashed line)
- Vía Tipo 5 (Red line)
- Vía Tipo 6 (Red dashed line)

**Proyecto**

- Torre (Red circle)
- Portico (Red line)
- Línea Proyecto (Red dashed line)
- Patio de almacenamiento (Yellow area)
- Plazas de tendido (Black line)
- Servidumbre (Black line)
- Área de Influencia (Green area)

NOTA: Base cartográfica IGAC escala 1:25.000  
 Planchas: 2801A, 261VA, 2801C, 2801B, 2801II, 2801ID, 300IC, 2611A, 2611C, 2611VC, 300IB, 300IC, 300ID, 2241C, 2431A, 2421D, 2431C, 2421VB, 2611B, 2241C, 2241IIA



**Grupo Energía Bogotá** **INGETEC**  
 INGENIERÍA & DISEÑO

**ESTUDIO DE IMPACTO AMBIENTAL PARA EL TRAMO 2 LA VIRGINIA - ALFÉREZ DEL PROYECTO UPME 04-2014 REFUERZO SUROCCIDENTAL 500 kV**

Calidad visual

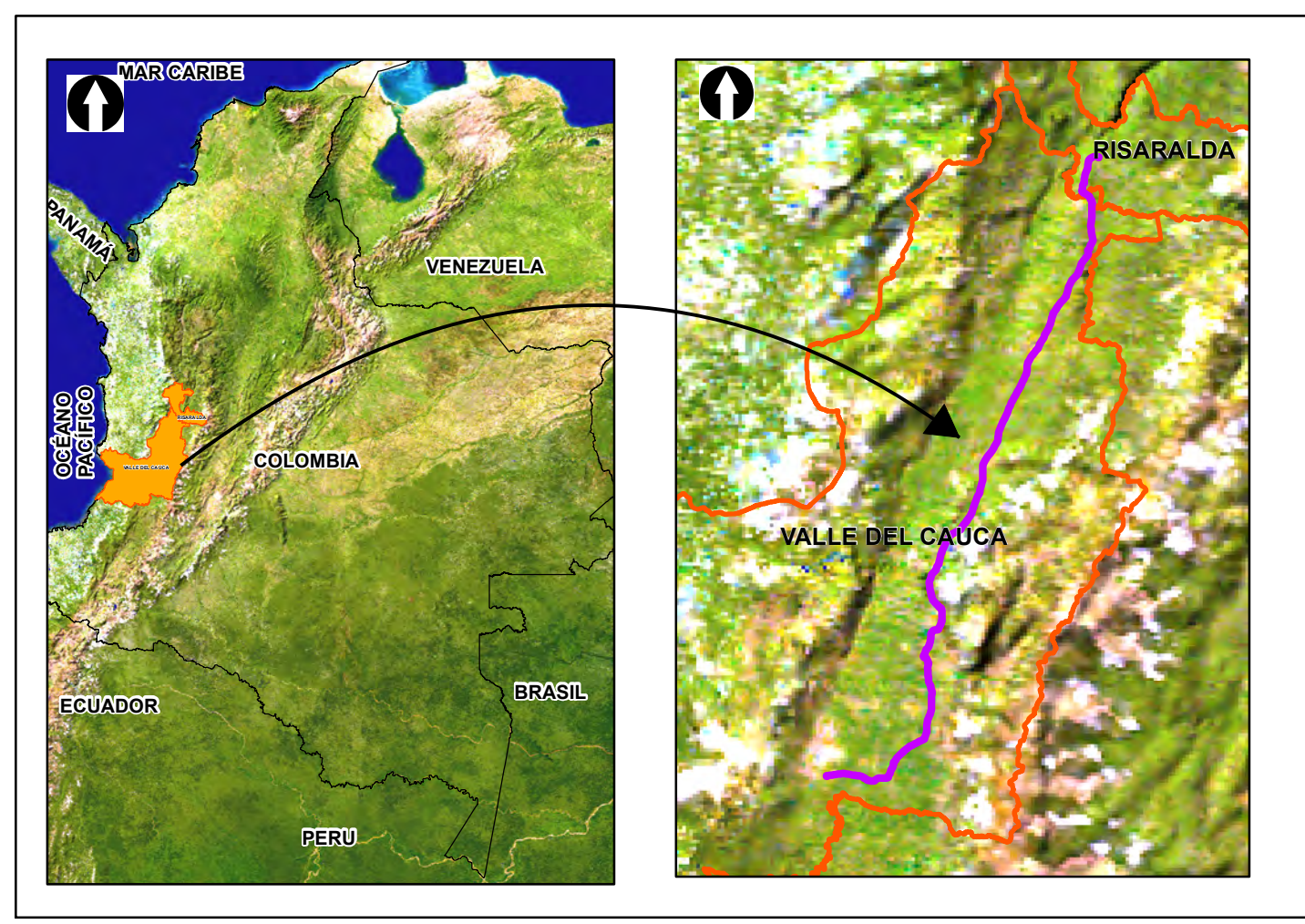
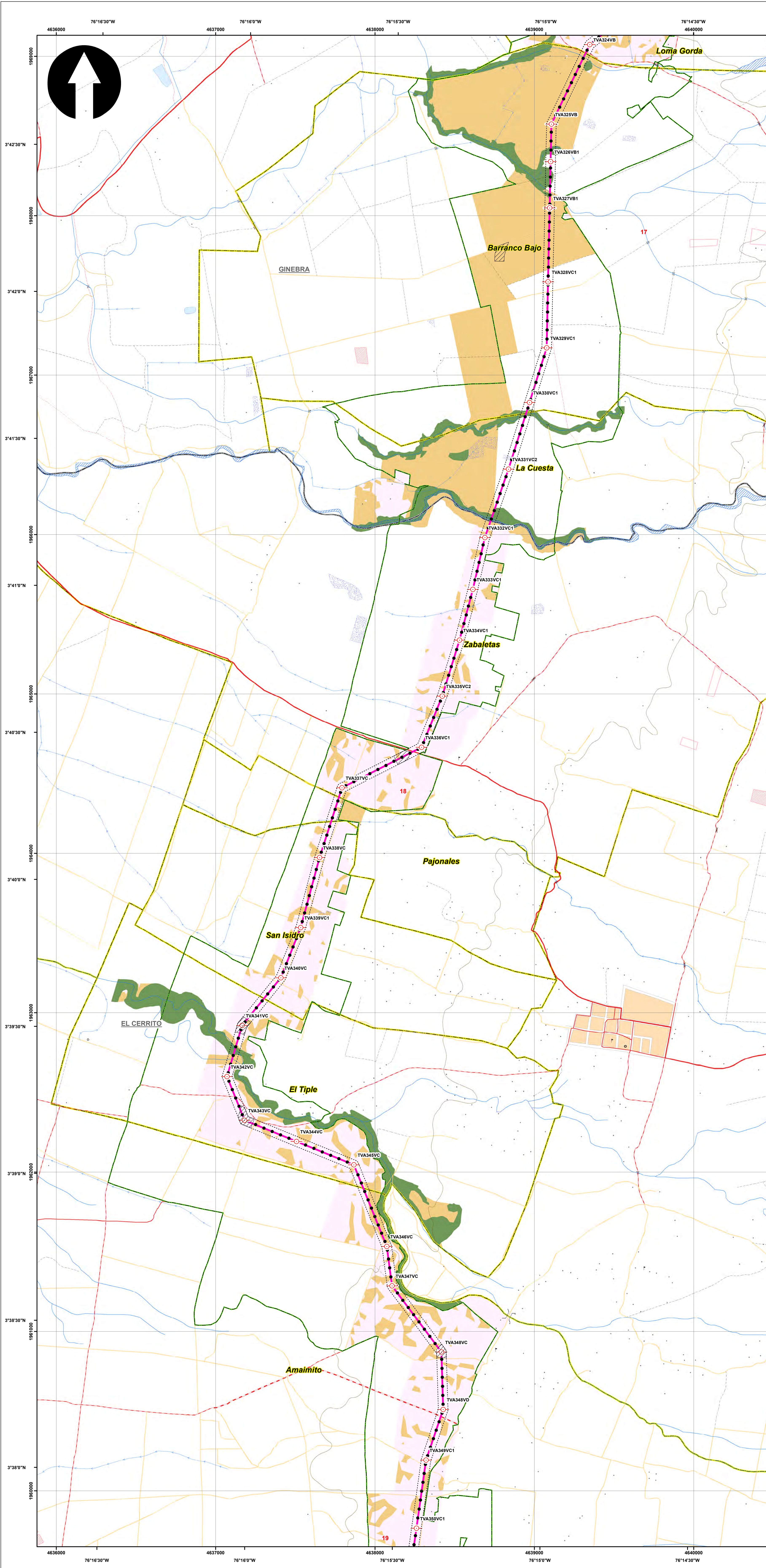
**ESCALA GRÁFICA**

0 165 330 660 990 1.320 1.650 M

Elaboró: J. Romero	Revisó: A. Saenz	Dibujó: C. Olaya
Escala Presentación: 1:10.000 Escala Trabajo: 1:25.000	Fecha: 30/05/2022	Mapa: 17 / 28
Archivo: 0451701-PG-L-PSJE-00-001.MXD	Rev: 0	

PLANO N°: **0451701-PG-L-PSJE-00-001**

REV	FECHA (DD-MM-AAAA)	MODIFICACIÓN	DISEÑADOR	REVISOR DEPARTAMENTO	APROBACIÓN DIVISIÓN	APROBACIÓN PROYECTO
0						
1						
2						
3						



**SISTEMA DE COORDENADAS**

Proyección: Transverse\_Mercator  
 Datum: Magna Sirgas  
 Origen de la zona: Unico  
 Coordenadas Geográficas: 4° 35' 46.3215" N  
 -74° 04' 39.0285" W  
 Coordenadas planas: 2'000.000 metros Norte  
 5'000.000 metros Este

**CONVENCIONES TEMÁTICAS**

**Cobertura Tierra**

- Alto (Green)
- Medio (Yellow)
- Bajo (Pink)

**CONVENCIONES CARTOGRÁFICAS**

**Hidrografía**

- Jagüey P (Blue circle)
- Drenaje Sencillo (Blue line)
- Drenaje Doble (Blue line)
- Laguna (Blue area)
- Jagüey (Blue area)

**Infraestructura**

- Construcciones (Black diamond)
- Torre Energía Eléctrica (Black circle)
- Red Alta Tensión (Black line)
- Puente (Black line)

**Relieve**

- Intermedia (Yellow wavy line)
- Indice (Black wavy line)

**Administrativo**

- Límite Veredal (Yellow dashed line)
- Límite Municipal (Black dashed line)

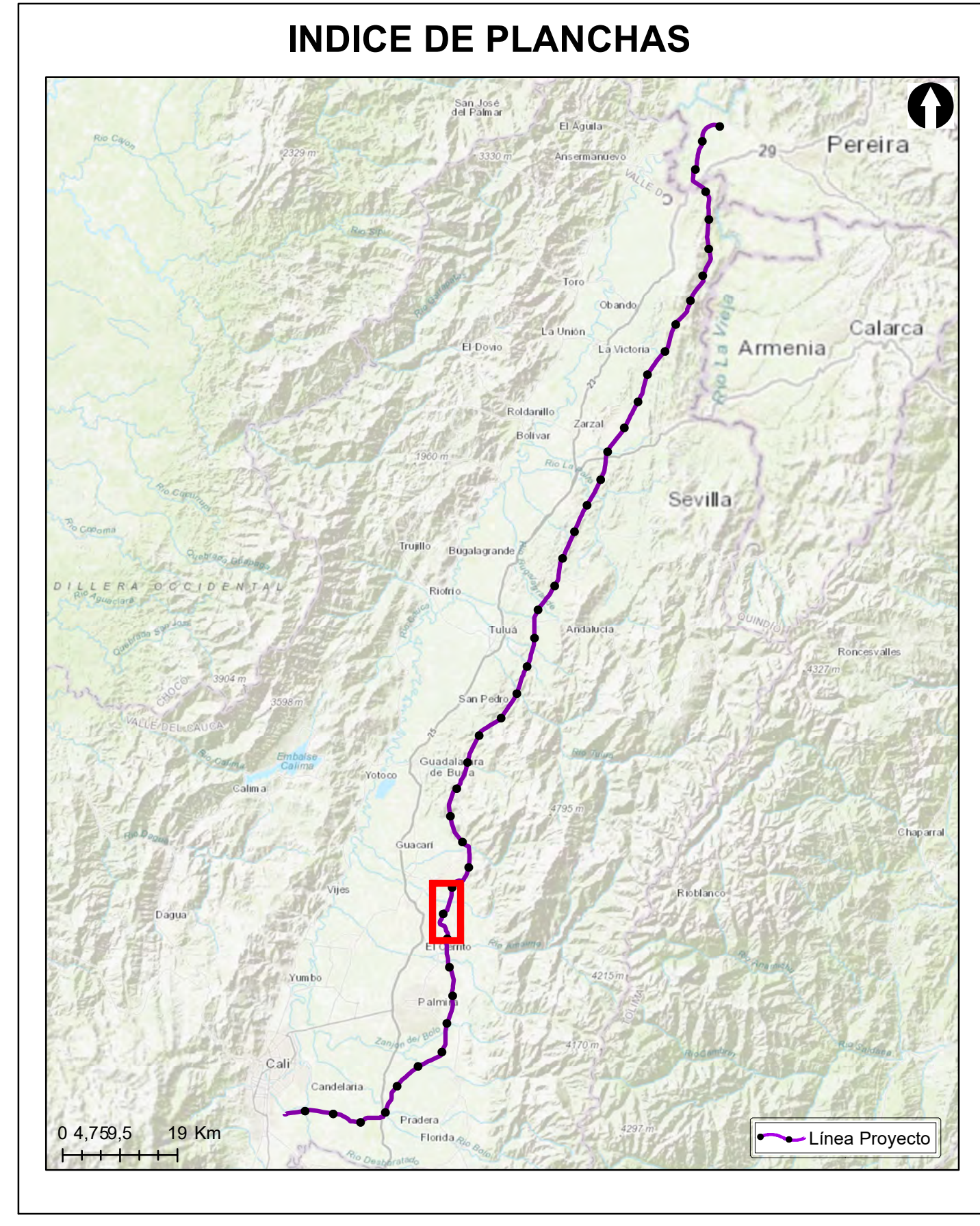
**Vías**

- Camino, Sendero (Red dashed line)
- Vía Tipo 1 (Red solid line)
- Vía Tipo 2 (Red dashed line)
- Vía Tipo 3 (Red solid line)
- Vía Tipo 4 (Red dashed line)
- Vía Tipo 5 (Red solid line)
- Vía Tipo 6 (Red dashed line)

**Proyecto**

- Torre (Red circle)
- Portico (Red square)
- Línea Proyecto (Red dashed line)
- Patio de almacenamiento (Yellow hatched area)
- Plazas de tendido (Yellow hatched area)
- Servidumbre (Red dashed line)
- Área de Influencia (Green dashed line)

NOTA: Base cartográfica IGAC escala 1:25.000  
 Planchas: 2801A, 261VA, 280IC, 280IB, 280IIB, 280IID, 300IC, 261IA, 261IC, 261IVC, 300IB, 300IC, 300ID, 224IIC, 243IA, 242ID, 243IC, 242IVB, 242IVD, 261IIB, 224IC, 224IIIA



**Grupo Energía Bogotá** **INGETEC**  
 INGENIERÍA & DISEÑO

**ESTUDIO DE IMPACTO AMBIENTAL PARA EL TRAMO 2 LA VIRGINIA - ALFÉREZ DEL PROYECTO UPME 04-2014 REFUERZO SUROCCIDENTAL 500 kV**

Calidad visual

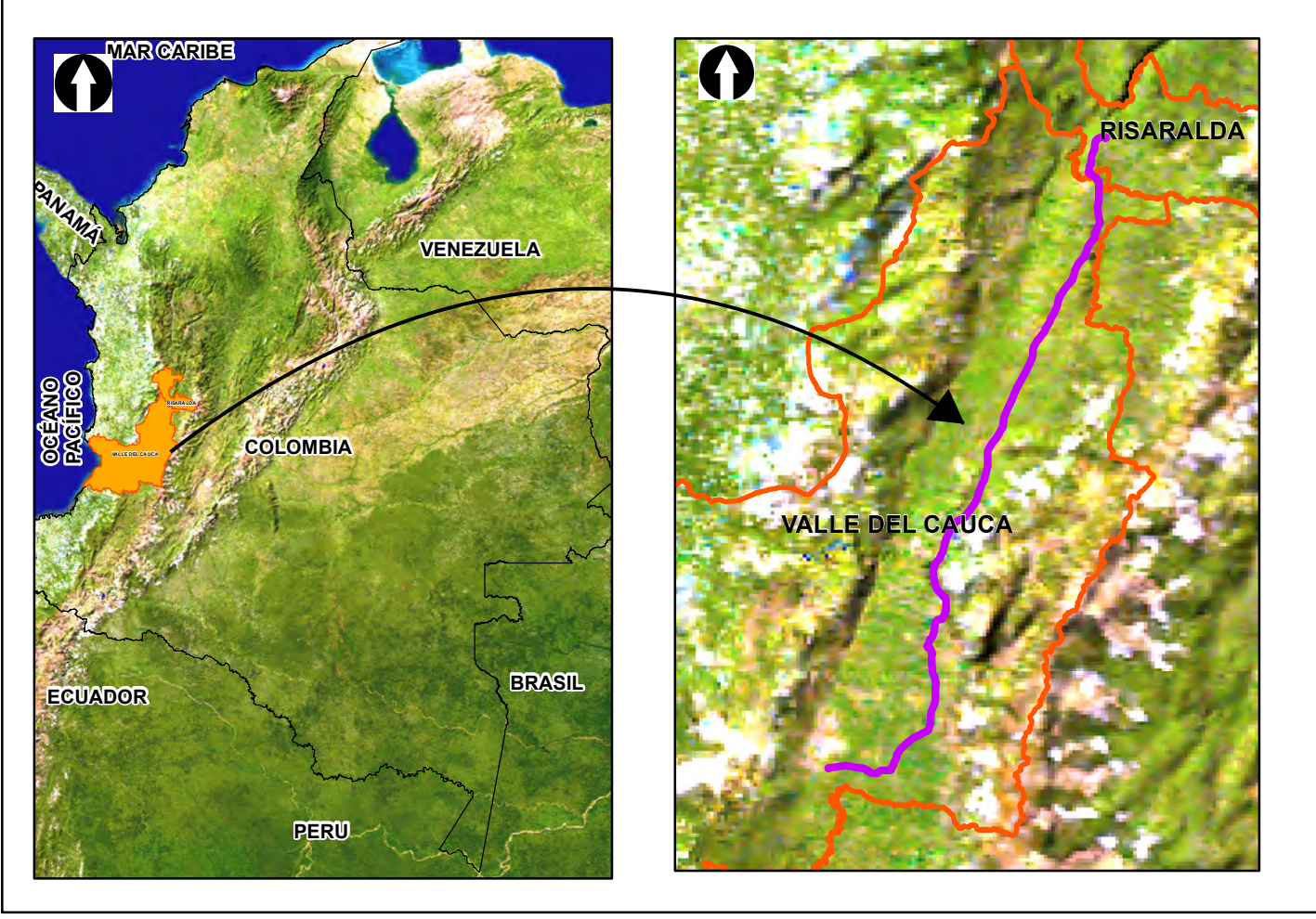
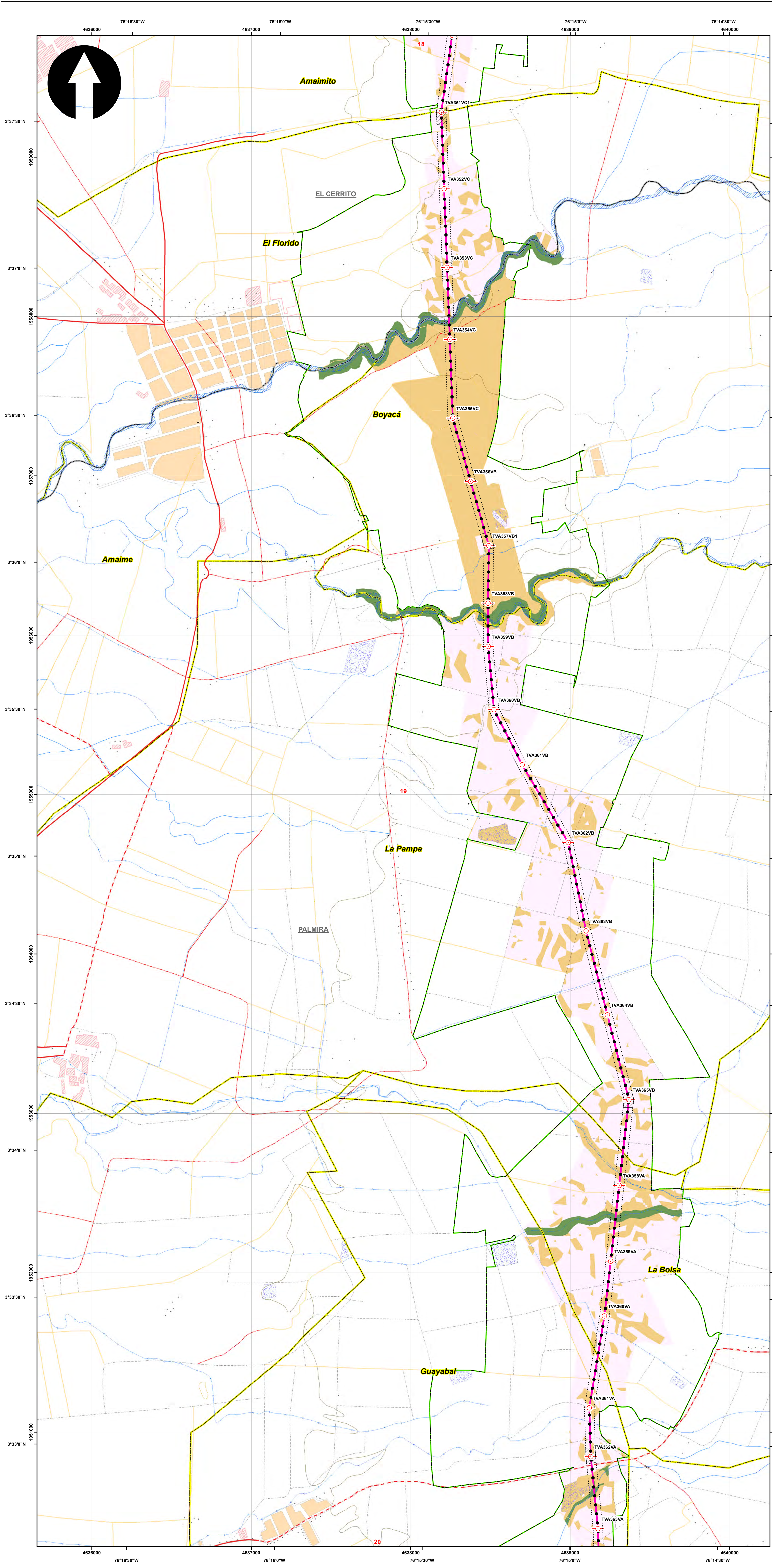
**ESCALA GRÁFICA**

0 165 330 660 990 1.320 1.650 M

Elaboró: J. Romero	Revisó: A. Saenz	Dibujó: C. Olaya
Escala Presentación: 1:10.000 Escala Trabajo: 1:25.000	Fecha: 30/05/2022	Mapa: 18 / 28
Archivo: 0451701-PG-L-PSJE-00-001.MXD	Rev: 0	

PLANO N°: **0451701-PG-L-PSJE-00-001**

REV	FECHA (DD-MM-AAAA)	MODIFICACIÓN	DISEÑADOR	REVISOR DEPARTAMENTO	APROBACIÓN DIVISIÓN	APROBACIÓN PROYECTO
0						
1						
2						
3						



**SISTEMA DE COORDENADAS**

Proyección: Transverse\_Mercator  
 Datum: Magna Sirgas  
 Origen de la zona: Unico  
 Coordenadas Geográficas: 4° 35' 46.3215"  
 -74° 04' 39.0285"  
 Coordenadas planas: 2'000.000 metros Norte  
 5'000.000 metros Este

**CONVENCIONES TEMÁTICAS**

**Cobertura Tierra**

- Alto
- Medio
- Bajo

**CONVENCIONES CARTOGRÁFICAS**

**Hidrografía**

- Jagüey P
- Drenaje Sencillo
- Drenaje Doble
- Laguna
- Jagüey

**Infraestructura**

- ◆ Construcciones
- ⊙ Torre Energía Eléctrica
- Red Alta Tensión
- Puente

**Relieve**

- Intermedia
- Índice

**Administrativo**

- Límite Veredal
- Límite Municipal

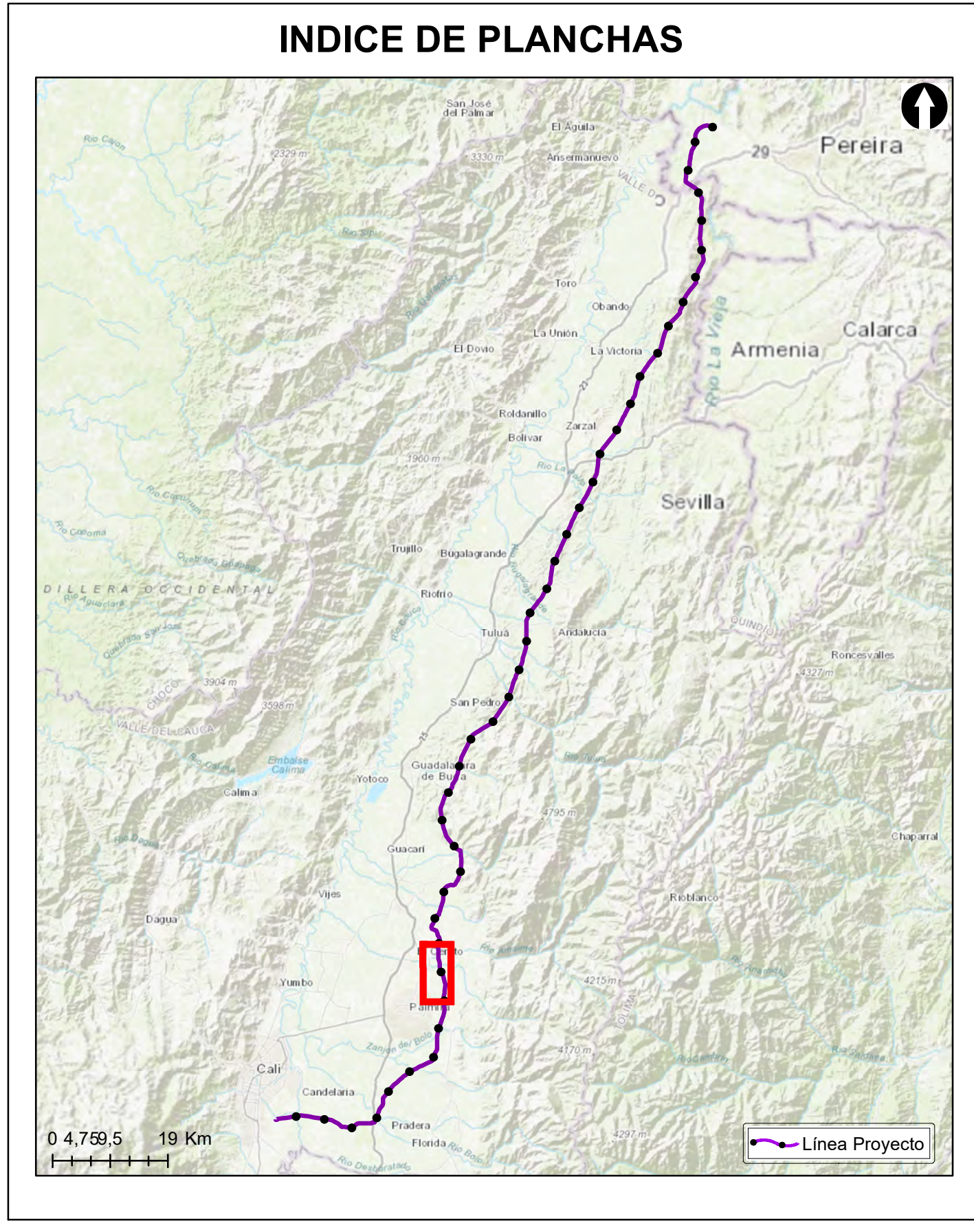
**Vías**

- Camino, Sendero
- Vía Tipo 1
- Vía Tipo 2
- Vía Tipo 3
- Vía Tipo 4
- Vía Tipo 5
- Vía Tipo 6

**Proyecto**

- Torre
- Portico
- Línea Proyecto
- Patio de almacenamiento
- Plazas de tendido
- Servidumbre
- Área de Influencia

NOTA: Base cartográfica IGAC escala 1:25.000  
 Planchas: 2801A, 261VA, 280IC, 280IB, 280IIB, 280IID, 300IC, 261IA, 261IC, 261IV, 300IB, 300IC, 300ID, 224ID, 243IA, 242ID, 243IC, 242IV, 261IB, 224IC, 224IIIA



**Grupo Energía Bogotá** **INGETEC**  
 INGENIERÍA & DISEÑO

**ESTUDIO DE IMPACTO AMBIENTAL PARA EL TRAMO 2 LA VIRGINIA - ALFÉREZ DEL PROYECTO UPME 04-2014 REFUERZO SUOROCCIDENTAL 500 kV**

Calidad visual

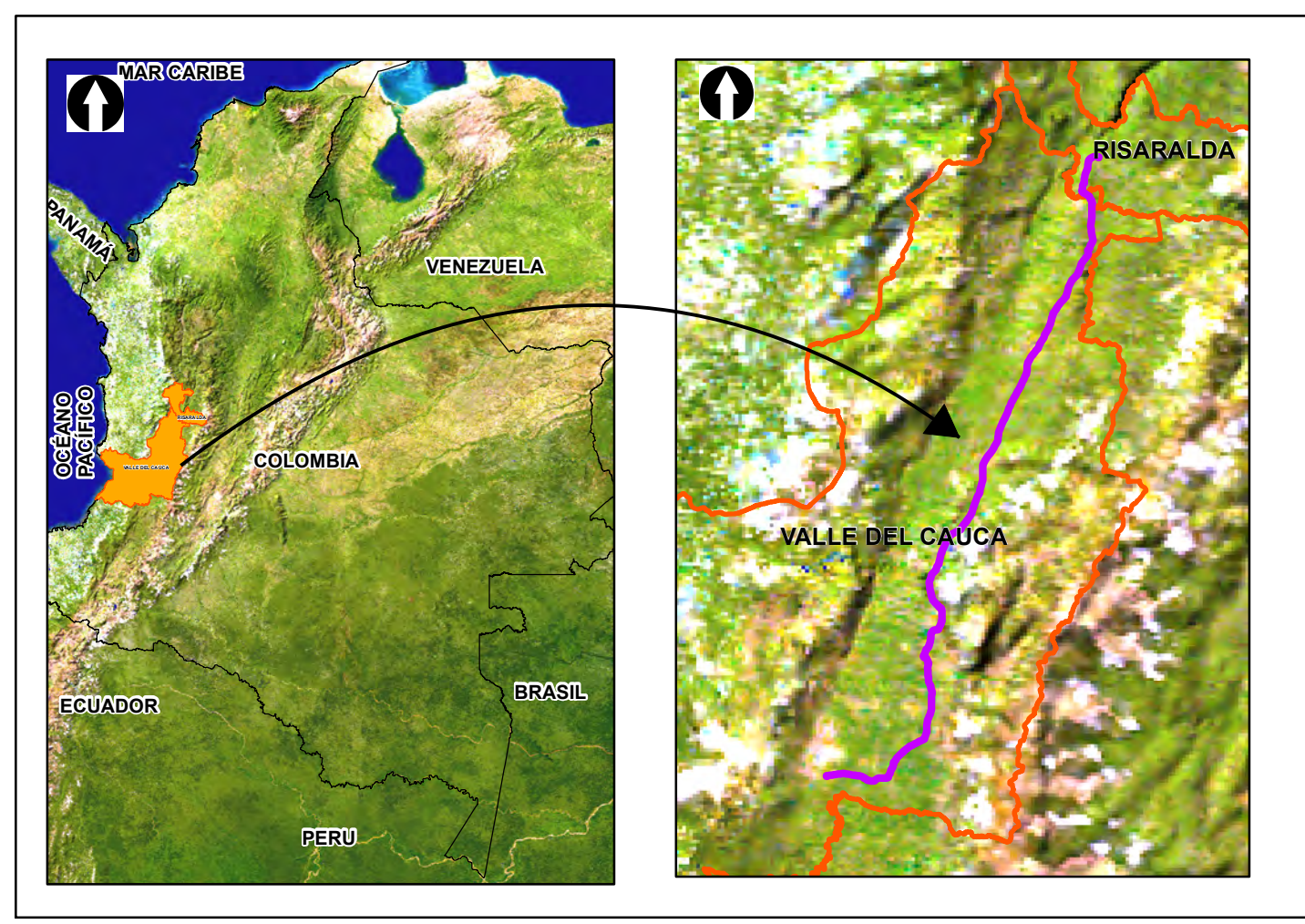
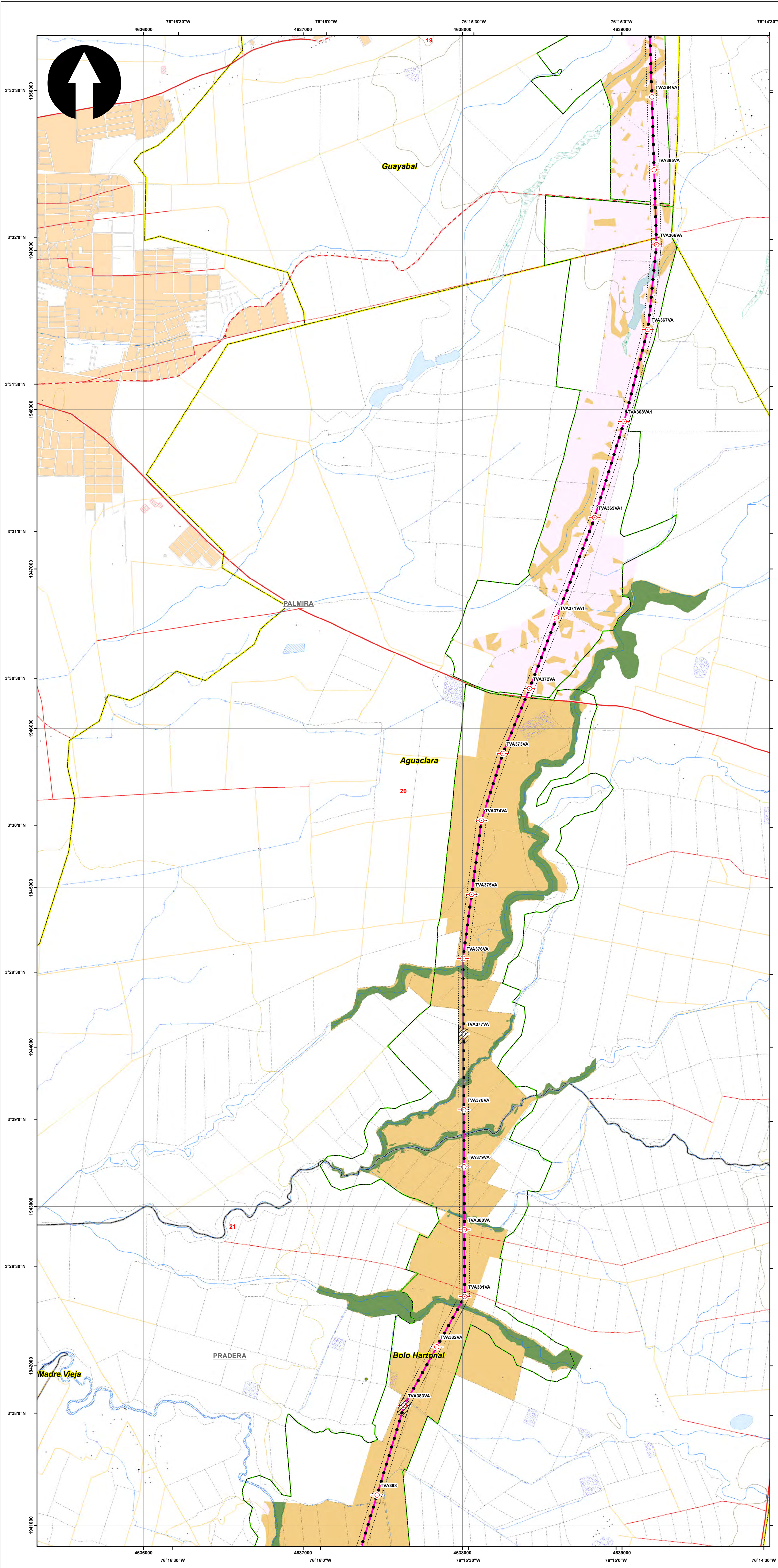
**ESCALA GRÁFICA**

0 165 330 660 990 1.320 1.650 M

Elaboró: J. Romero	Revisó: A. Saenz	Dibujó: C. Olaya
Escala Presentación: 1:10.000 Escala Trabajo: 1:25.000	Fecha: 30/05/2022	Mapa: 19 / 28
Archivo: 0451701-PG-L-PSJE-00-001.MXD	Rev: 0	

PLANO N°: **0451701-PG-L-PSJE-00-001**

REV	FECHA (DD-MM-AAAA)	MODIFICACIÓN	DISEÑADOR	REVISOR DEPARTAMENTO	APROBACIÓN DIVISIÓN	APROBACIÓN PROYECTO
0						
1						
2						
3						



**SISTEMA DE COORDENADAS**

Proyección: Transverse\_Mercator  
 Datum: Magna Sirgas  
 Origen de la zona: Unico  
 Coordenadas Geográficas: 4° 35' 46.3215" N  
 -74° 04' 39.0285" W  
 Coordenadas planas: 2'000.000 metros Norte  
 5'000.000 metros Este

**CONVENCIONES TEMÁTICAS**

**Cobertura Tierra**

- Alto (Green)
- Medio (Yellow)
- Bajo (Pink)

**CONVENCIONES CARTOGRÁFICAS**

**Hidrografía**

- Jagüey P (Blue dot)
- Drenaje Sencillo (Blue line)
- Drenaje Doble (Blue line)
- Laguna (Blue area)
- Jagüey (Blue area)

**Infraestructura**

- Construcciones (Black diamond)
- Torre Energía Eléctrica (Black circle)
- Red Alta Tensión (Black line)
- Puente (Black line)

**Relieve**

- Intermedia (Brown line)
- Indice (Brown line)

**Administrativo**

- Límite Veredal (Yellow line)
- Límite Municipal (Black line)

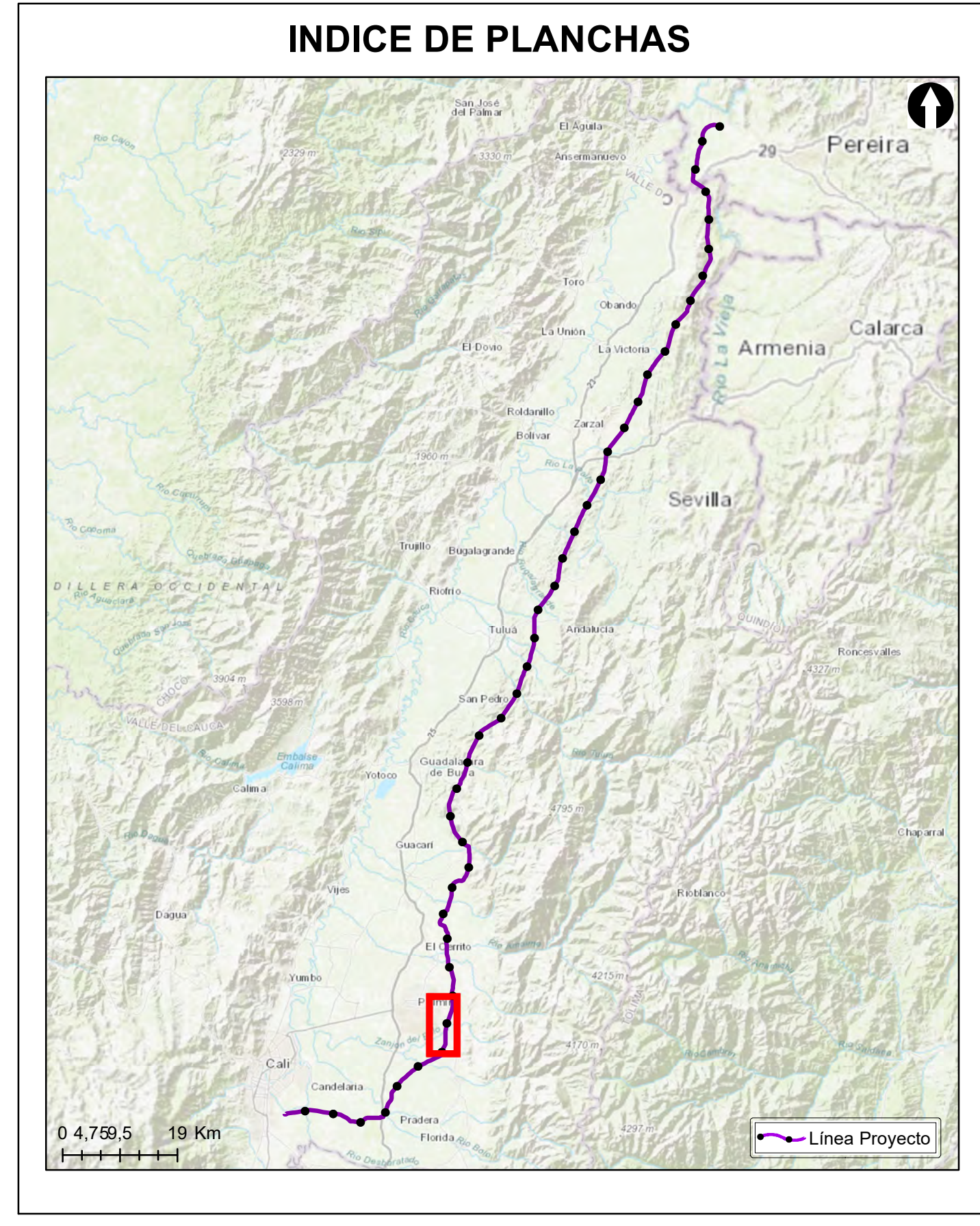
**Vías**

- Camino, Sendero (Red dashed line)
- Vía Tipo 1 (Red solid line)
- Vía Tipo 2 (Red dashed line)
- Vía Tipo 3 (Red solid line)
- Vía Tipo 4 (Red dashed line)
- Vía Tipo 5 (Red solid line)
- Vía Tipo 6 (Red dashed line)

**Proyecto**

- Torre (Red circle)
- Portico (Red line)
- Línea Proyecto (Red dashed line)
- Patio de almacenamiento (Yellow area)
- Plazas de tendido (Yellow area)
- Servidumbre (Red dashed line)
- Área de Influencia (Green area)

NOTA: Base cartográfica IGAC escala 1:25.000  
 Planchas: 2801A, 261VA, 2801C, 2801B, 2801II, 2801III, 300IC, 2611A, 2611C, 2611V, 300IB, 300IC, 300ID, 2241IC, 243IA, 2421D, 243IC, 2421V, 2611B, 2241C, 2241IIA



**Grupo Energía Bogotá** **INGETEC**  
 INGENIERÍA & DISEÑO

**ESTUDIO DE IMPACTO AMBIENTAL PARA EL TRAMO 2 LA VIRGINIA - ALFÉREZ DEL PROYECTO UPME 04-2014 REFUERZO SUROCCIDENTAL 500 kV**

Calidad visual

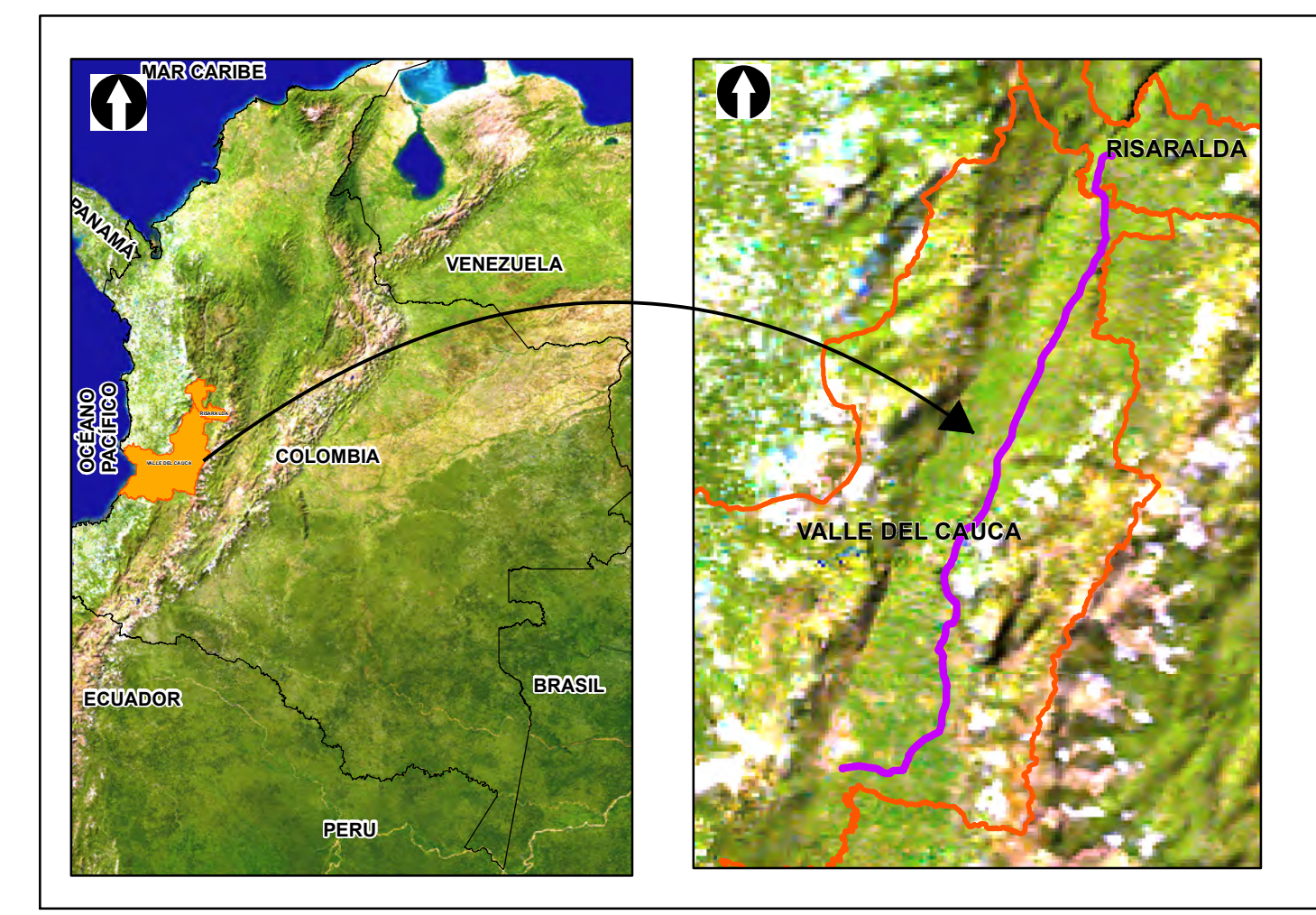
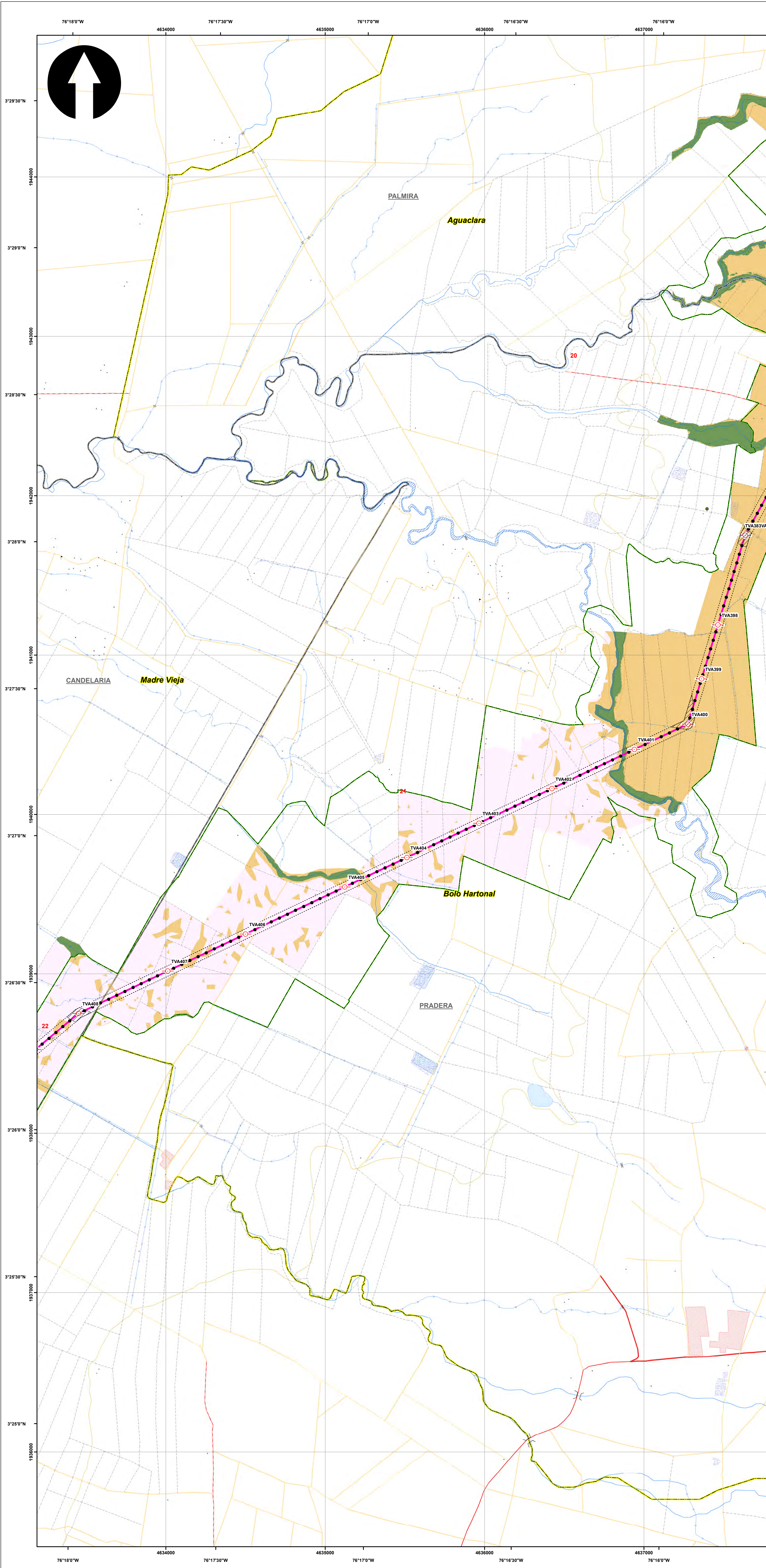
**ESCALA GRÁFICA**

0 165 330 660 990 1.320 1.650 M

Elaboró: J. Romero	Revisó: A. Saenz	Dibujó: C. Olaya
Escala Presentación: 1:10.000 Escala Trabajo: 1:25.000	Fecha: 30/05/2022	Mapa: 20 / 28
Archivo: 0451701-PG-L-PSJE-00-001.MXD	Rev: 0	

PLANO N°: **0451701-PG-L-PSJE-00-001**

REV	FECHA (DD-MM-AAAA)	MODIFICACIÓN	DISEÑADOR	REVISOR DEPARTAMENTO	APROBACIÓN DIVISIÓN	APROBACIÓN PROYECTO
0						
1						
2						
3						



**SISTEMA DE COORDENADAS**

Proyección: Transverse\_Mercator  
 Datum: Magna Sirgas  
 Origen de la zona: Unico  
 Coordenadas Geográficas: 4° 35' 46.3215"  
 -74° 04' 39.0285"  
 Coordenadas planas: 2'000.000 metros Norte  
 5'000.000 metros Este

**CONVENCIONES TEMÁTICAS**

**Cobertura Tierra**

- Alto
- Medio
- Bajo

**CONVENCIONES CARTOGRÁFICAS**

**Hidrografía**

- Jagüey P
- Drenaje Sencillo
- Drenaje Doble
- Laguna
- Jagüey

**Infraestructura**

- Construcciones
- Torre Energía Eléctrica
- Red Alta Tensión
- Puente

**Relieve**

- Intermedia
- Indice

**Administrativo**

- Límite Veredal
- Límite Municipal

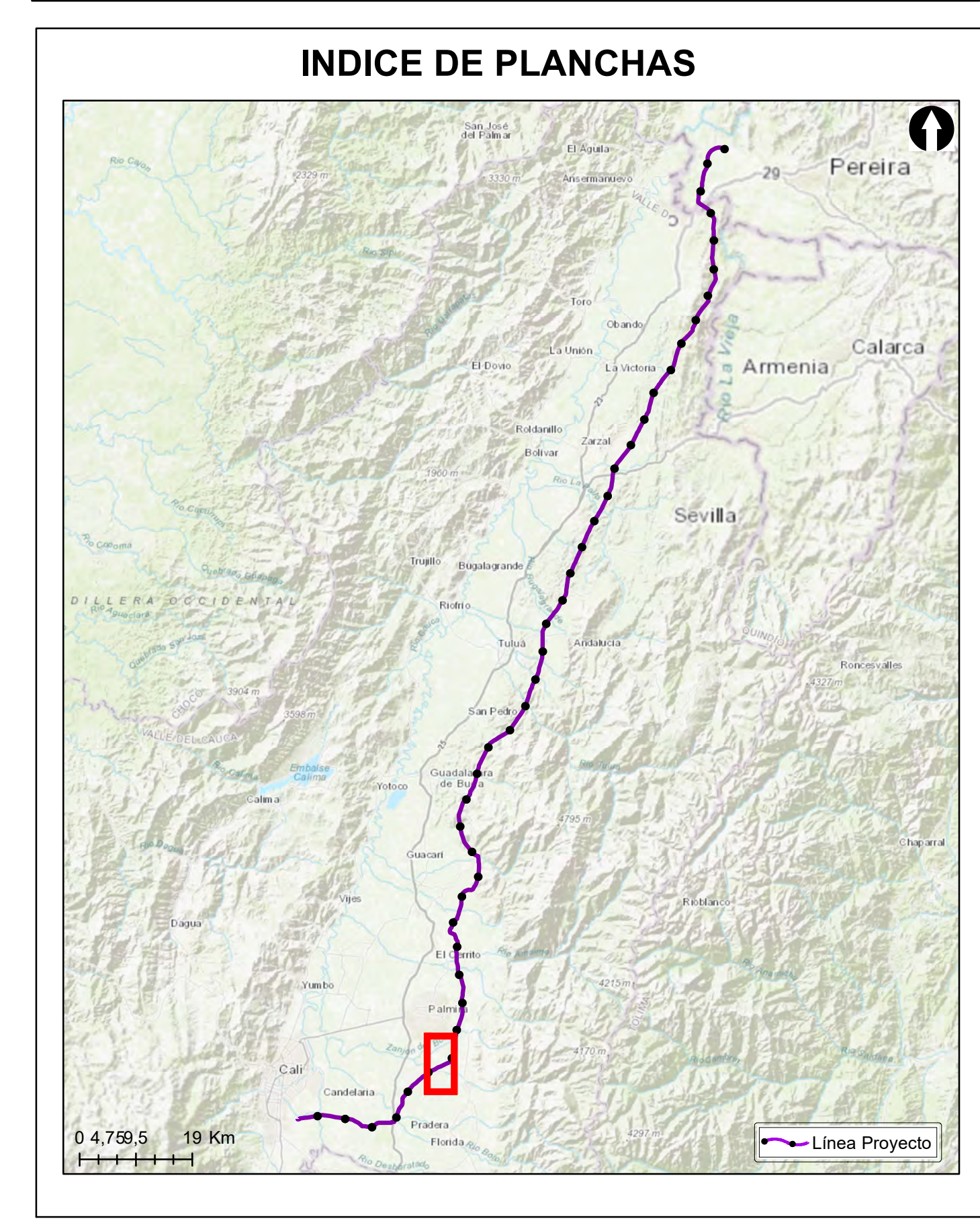
**Vías**

- Camino, Sendero
- Vía Tipo 1
- Vía Tipo 2
- Vía Tipo 3
- Vía Tipo 4
- Vía Tipo 5
- Vía Tipo 6

**Proyecto**

- Torre
- Portico
- Línea Proyecto
- Patio de almacenamiento
- Plazas de tendido
- Servidumbre
- Área de Influencia

NOTA: Base cartográfica IGAC escala 1:25.000  
 Planchas: 2801A, 261VA, 2801C, 2801B, 2801II, 2801III, 2801IV, 300C, 2611A, 2611C, 2611V, 300IB, 300IC, 300ID, 2241C, 2431A, 2421D, 2431C, 2421V, 2611B, 2241C, 2241IIA



**Grupo Energía Bogotá** **INGETEC**  
 INGENIERÍA & DISEÑO

**ESTUDIO DE IMPACTO AMBIENTAL PARA EL TRAMO 2 LA VIRGINIA - ALFÉREZ DEL PROYECTO UPME 04-2014 REFUERZO SUROCCIDENTAL 500 kV**

Calidad visual

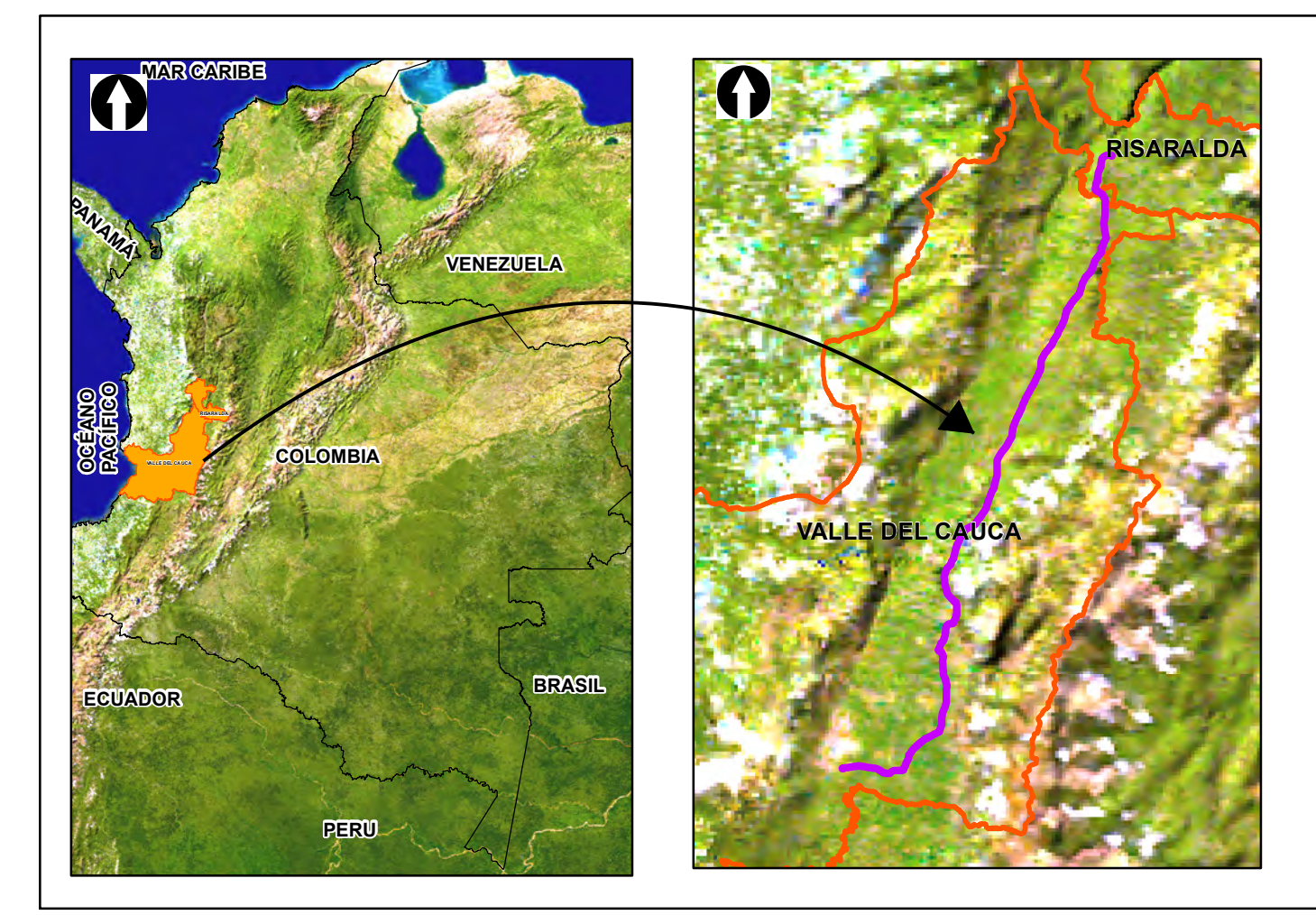
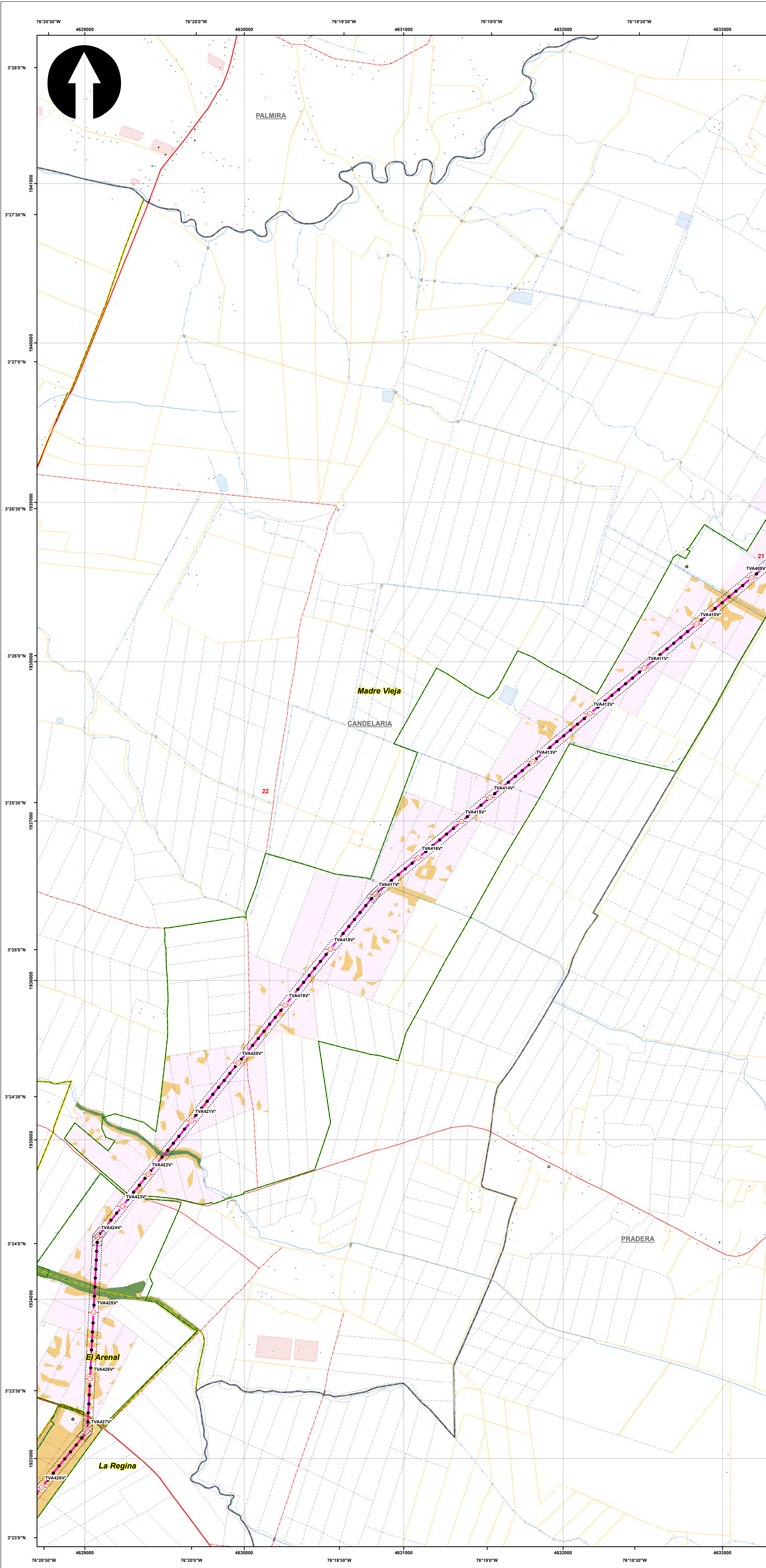
**ESCALA GRÁFICA**

0 165 330 660 990 1.320 1.650 M

Elaboró: J. Romero	Revisó: A. Saenz	Dibujó: C. Olaya
Escala Presentación: 1:10.000 Escala Trabajo: 1:25.000	Fecha: 30/05/2022	Mapa: 21 / 28
Archivo: 0451701-PG-L-PSJE-00-001.MXD	Rev: 0	

PLANO N°: **0451701-PG-L-PSJE-00-001**

REV	FECHA (DD-MM-AAAA)	MODIFICACIÓN	DISEÑADOR	REVISOR DEPARTAMENTO	APROBACIÓN DIVISIÓN	APROBACIÓN PROYECTO
0						
1						
2						
3						



**SISTEMA DE COORDENADAS**

Proyección: Transverse\_Mercator  
 Datum: Magna Sirgas  
 Origen de la zona: Unico  
 Coordenadas Geográficas: 4° 35' 46.3215" -74° 04' 39.0285"  
 Coordenadas planas: 2'000.000 metros Norte 5'000.000 metros Este

**CONVENCIONES TEMÁTICAS**

**Cobertura Tierra**

- Alto
- Medio
- Bajo

**CONVENCIONES CARTOGRÁFICAS**

**Hidrografía**

- Jagüey P
- Drenaje Sencillo
- Drenaje Doble
- Laguna
- Jagüey

**Infraestructura**

- Construcciones
- Torre Energía Eléctrica
- Red Alta Tensión
- Puente

**Relieve**

- Intermedia
- Indice

**Administrativo**

- Límite Veredal
- Límite Municipal

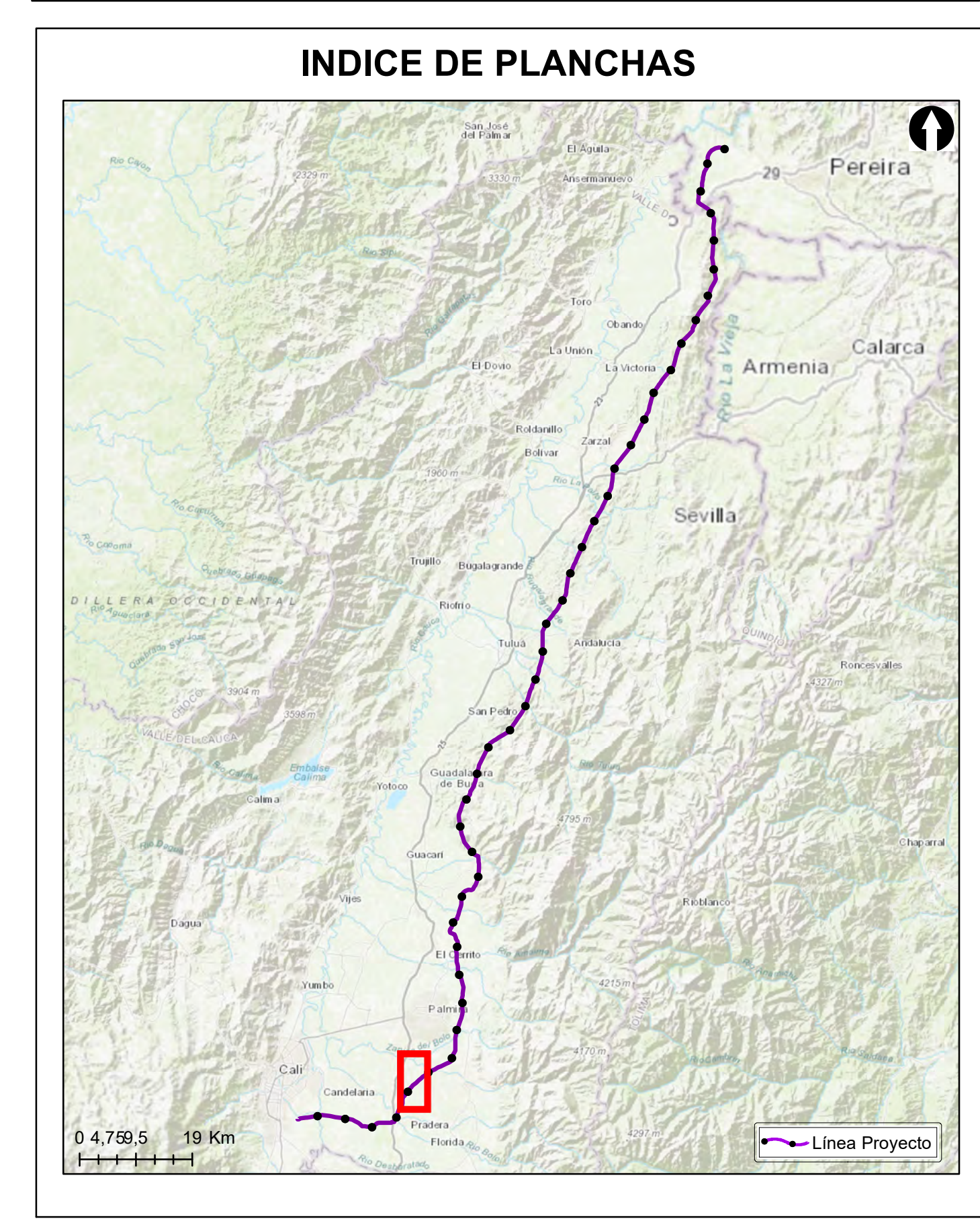
**Vías**

- Camino, Sendero
- Vía Tipo 1
- Vía Tipo 2
- Vía Tipo 3
- Vía Tipo 4
- Vía Tipo 5
- Vía Tipo 6

**Proyecto**

- Torre
- Portico
- Línea Proyecto
- Patio de almacenamiento
- Plazas de tendido
- Servidumbre
- Área de Influencia

NOTA: Base cartográfica IGAC escala 1:25.000  
 Planchas: 2801A, 261VA, 280IC, 280IB, 280IIB, 280IID, 300IC, 261IA, 261IC, 261IV, 300IB, 300IC, 300ID, 224IIC, 243IA, 242ID, 243IC, 242IV, 261IB, 224IC, 224IIA



**Grupo Energía Bogotá** **INGETEC**  
 INGENIERÍA & DISEÑO

**ESTUDIO DE IMPACTO AMBIENTAL PARA EL TRAMO 2 LA VIRGINIA - ALFÉREZ DEL PROYECTO UPME 04-2014 REFUERZO SUROCCIDENTAL 500 kV**

Calidad visual

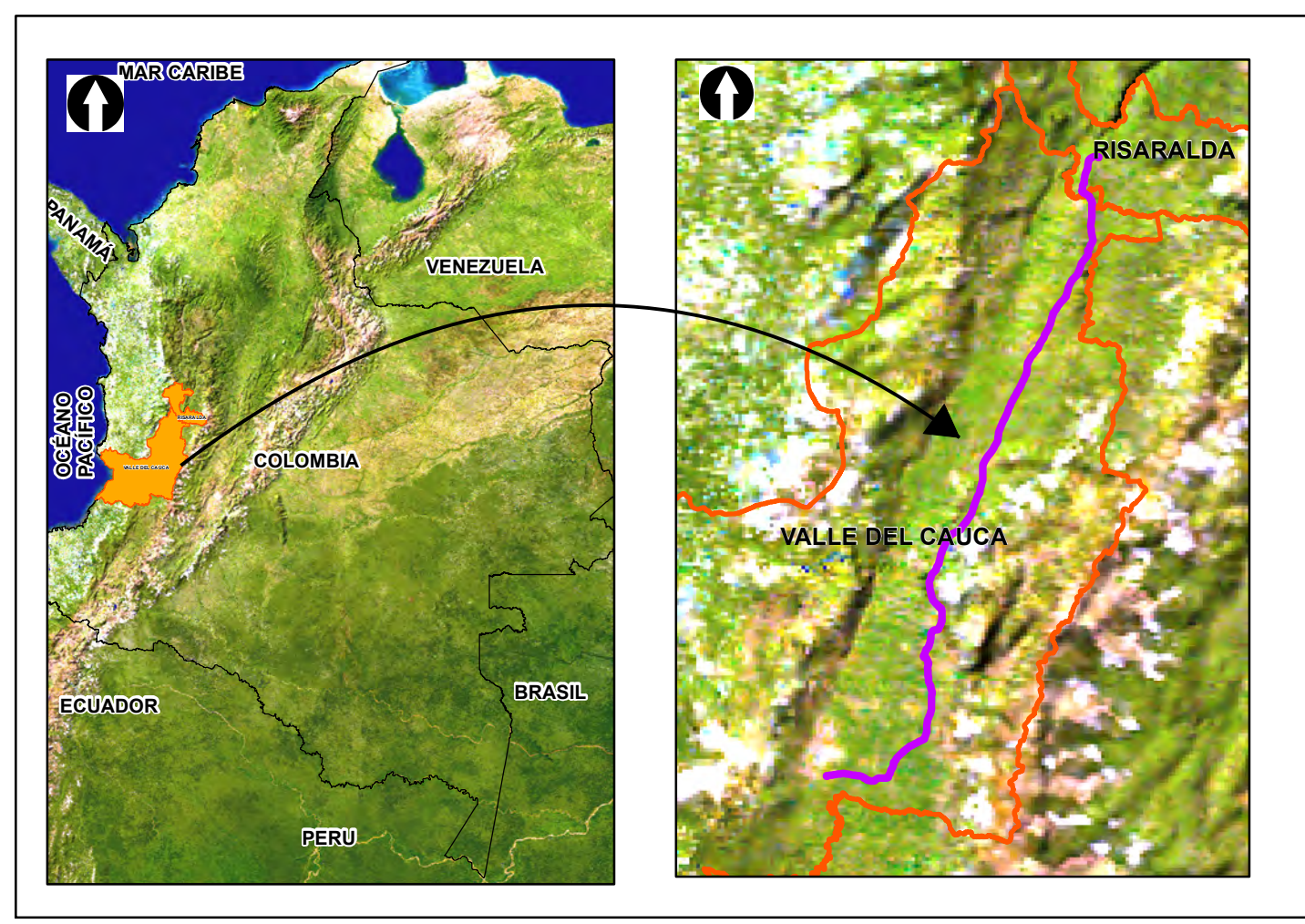
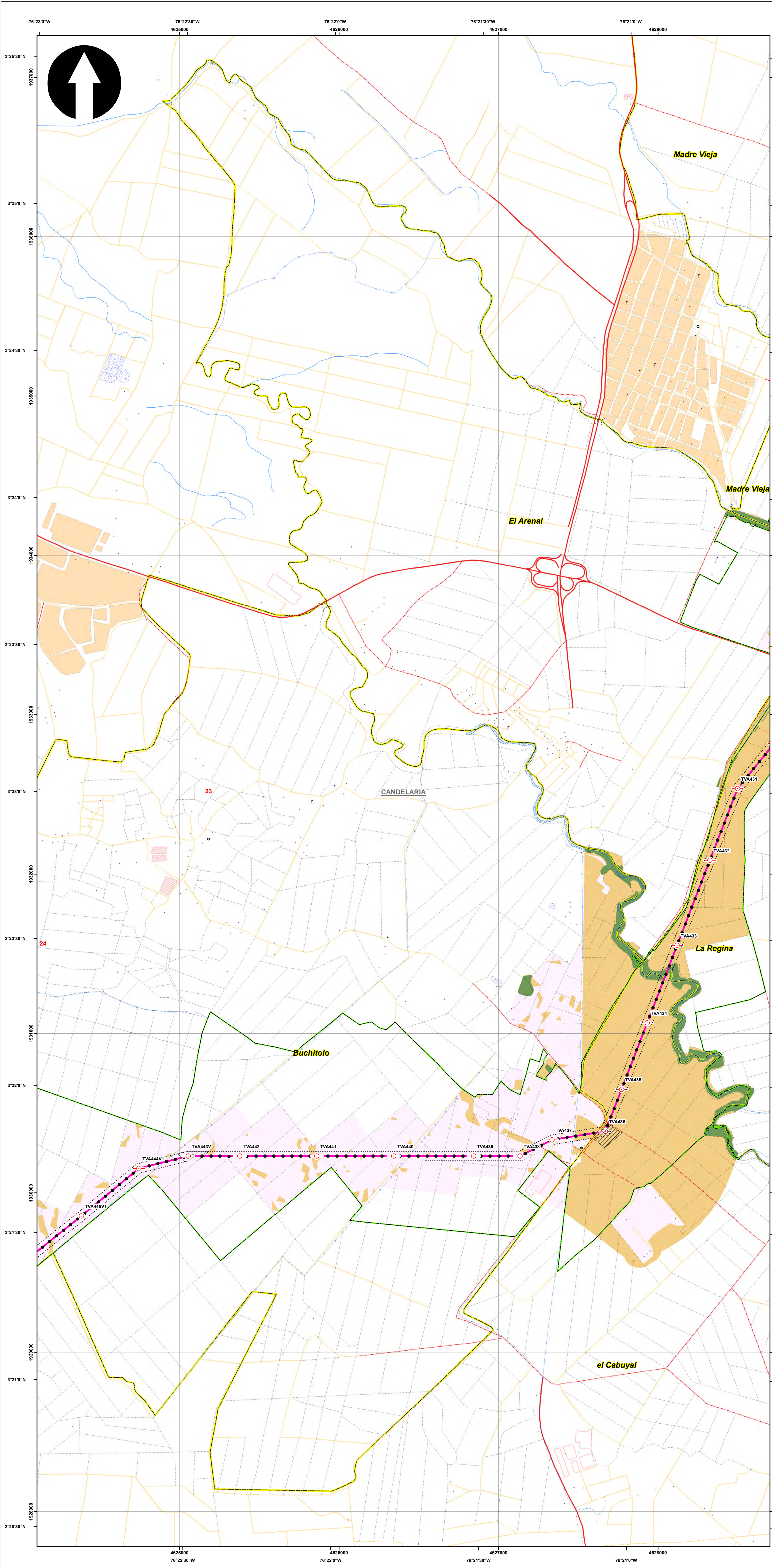
**ESCALA GRÁFICA**

0 165 330 660 990 1.320 1.650 M

Elaboró: J. Romero	Revisó: A. Saenz	Dibujó: C. Olaya
Escala Presentación: 1:10.000 Escala Trabajo: 1:25.000	Fecha: 30/05/2022	Mapa: 22 / 28
Archivo: 0451701-PG-L-PSJE-00-001.MXD	Rev: 0	

PLANO N°: **0451701-PG-L-PSJE-00-001**

REV	FECHA (DD-MM-AAAA)	MODIFICACIÓN	DISEÑADOR	REVISOR DEPARTAMENTO	APROBACIÓN DIVISIÓN	APROBACIÓN PROYECTO
0						
1						
2						
3						



**SISTEMA DE COORDENADAS**

Proyección: Transverse\_Mercator  
 Datum: Magna Sirgas  
 Origen de la zona: Unico  
 Coordenadas Geográficas: 4° 35' 46.3215" -74° 04' 39.0285"  
 Coordenadas planas: 2'000.000 metros Norte 5'000.000 metros Este

**CONVENCIONES TEMÁTICAS**

**Cobertura Tierra**

- Alto
- Medio
- Bajo

**CONVENCIONES CARTOGRÁFICAS**

**Hidrografía**

- Jagüey P
- Drenaje Sencillo
- Drenaje Doble
- Laguna
- Jagüey

**Infraestructura**

- Construcciones
- Torre Energía Eléctrica
- Red Alta Tensión
- Puente

**Relieve**

- Intermedia
- Indice

**Administrativo**

- Límite Veredal
- Límite Municipal

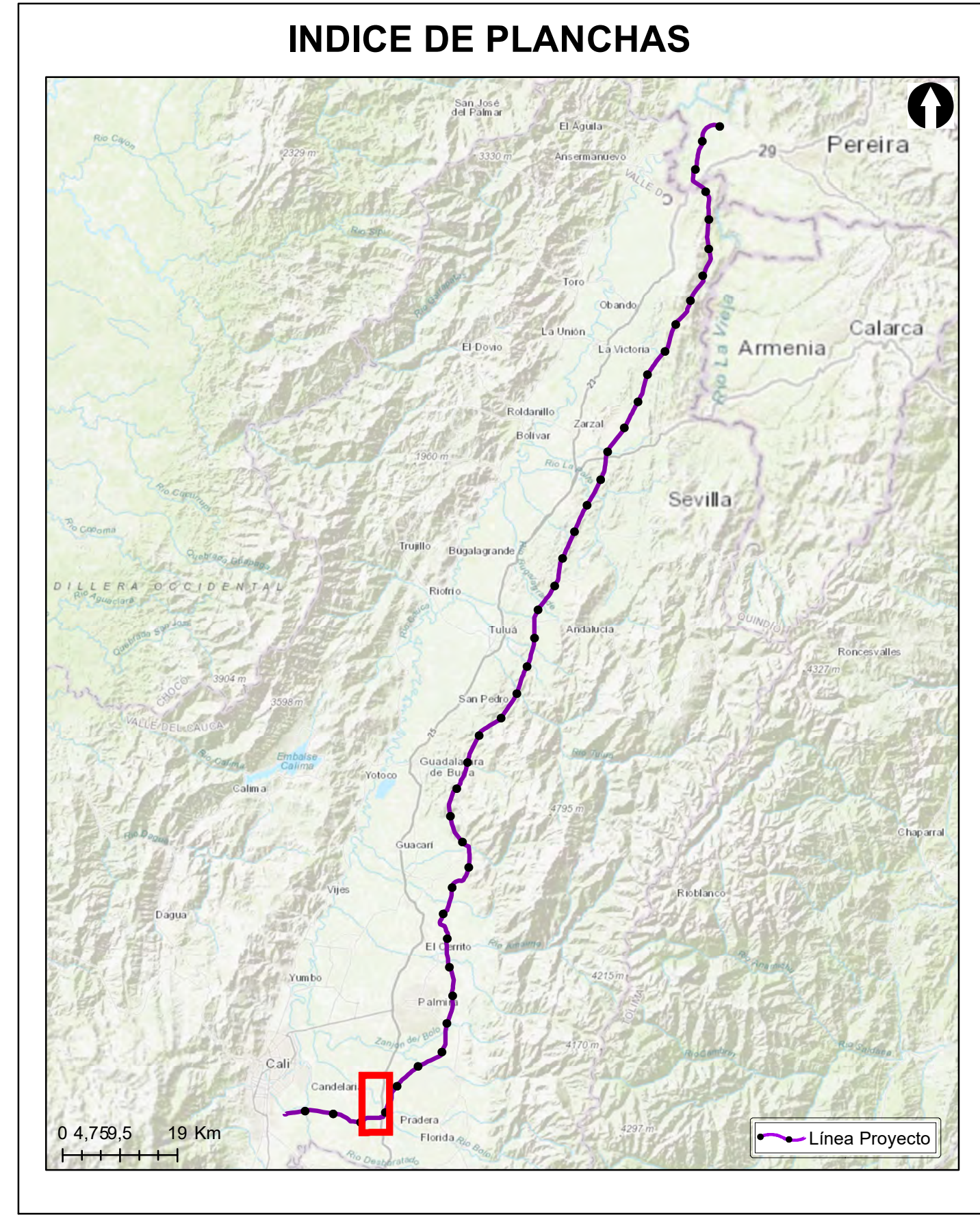
**Vías**

- Camino, Sendero
- Vía Tipo 1
- Vía Tipo 2
- Vía Tipo 3
- Vía Tipo 4
- Vía Tipo 5
- Vía Tipo 6

**Proyecto**

- Torre
- Portico
- Línea Proyecto
- Patio de almacenamiento
- Plazas de tendido
- Servidumbre
- Área de Influencia

NOTA: Base cartográfica IGAC escala 1:25.000  
 Planchas: 2801A, 261VA, 2801C, 2801B, 2801IB, 2801ID, 300IC, 2611A, 2611C, 2611V, 300IB, 300IC, 300ID, 2241C, 2431A, 2421D, 2431C, 2421V, 2421D, 2611B, 2241C, 2241IA



**Grupo Energía Bogotá** **INGETEC**  
 INGENIERÍA & DISEÑO

**ESTUDIO DE IMPACTO AMBIENTAL PARA EL TRAMO 2 LA VIRGINIA - ALFÉREZ DEL PROYECTO UPME 04-2014 REFUERZO SUROCCIDENTAL 500 kV**

**Calidad visual**

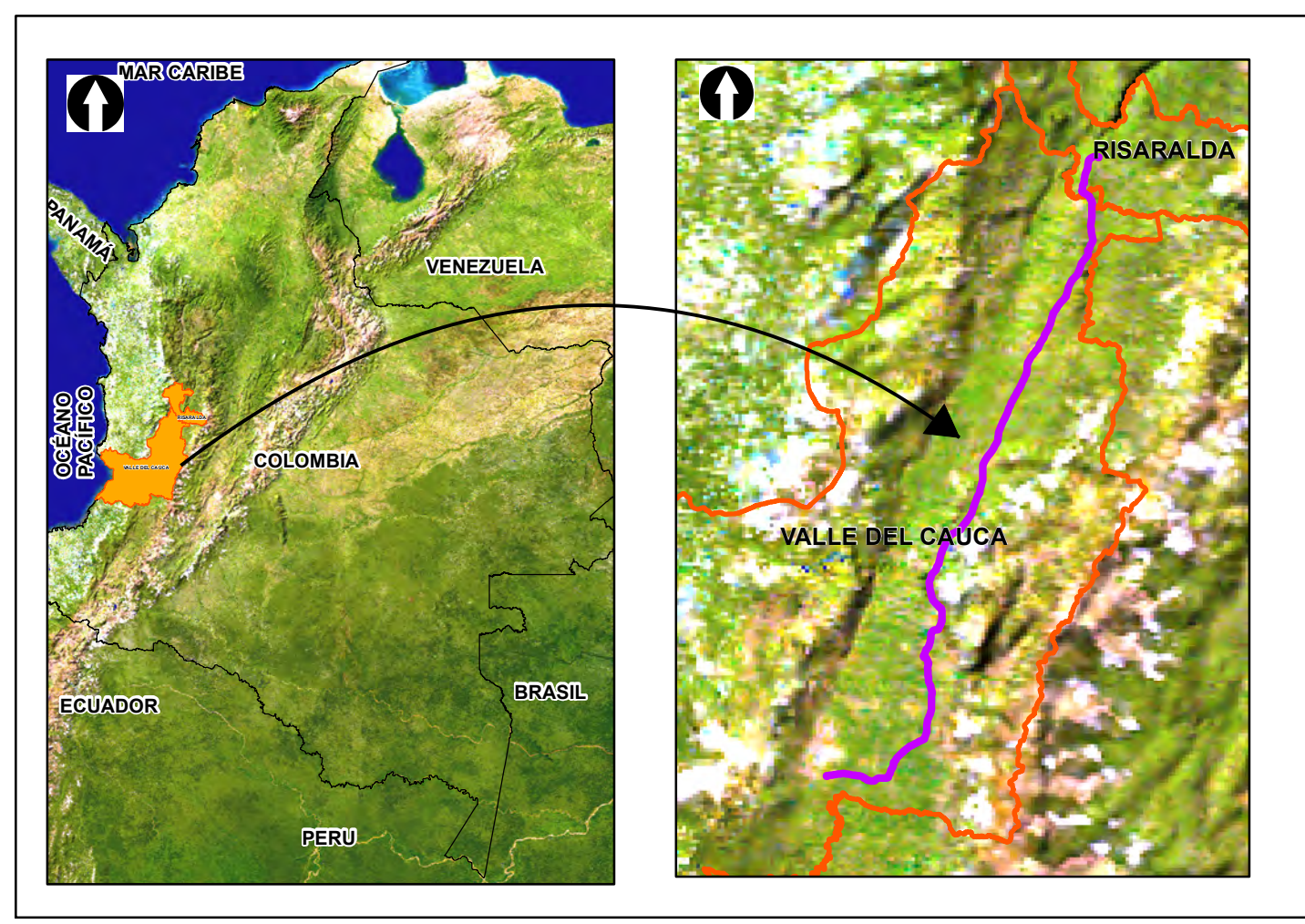
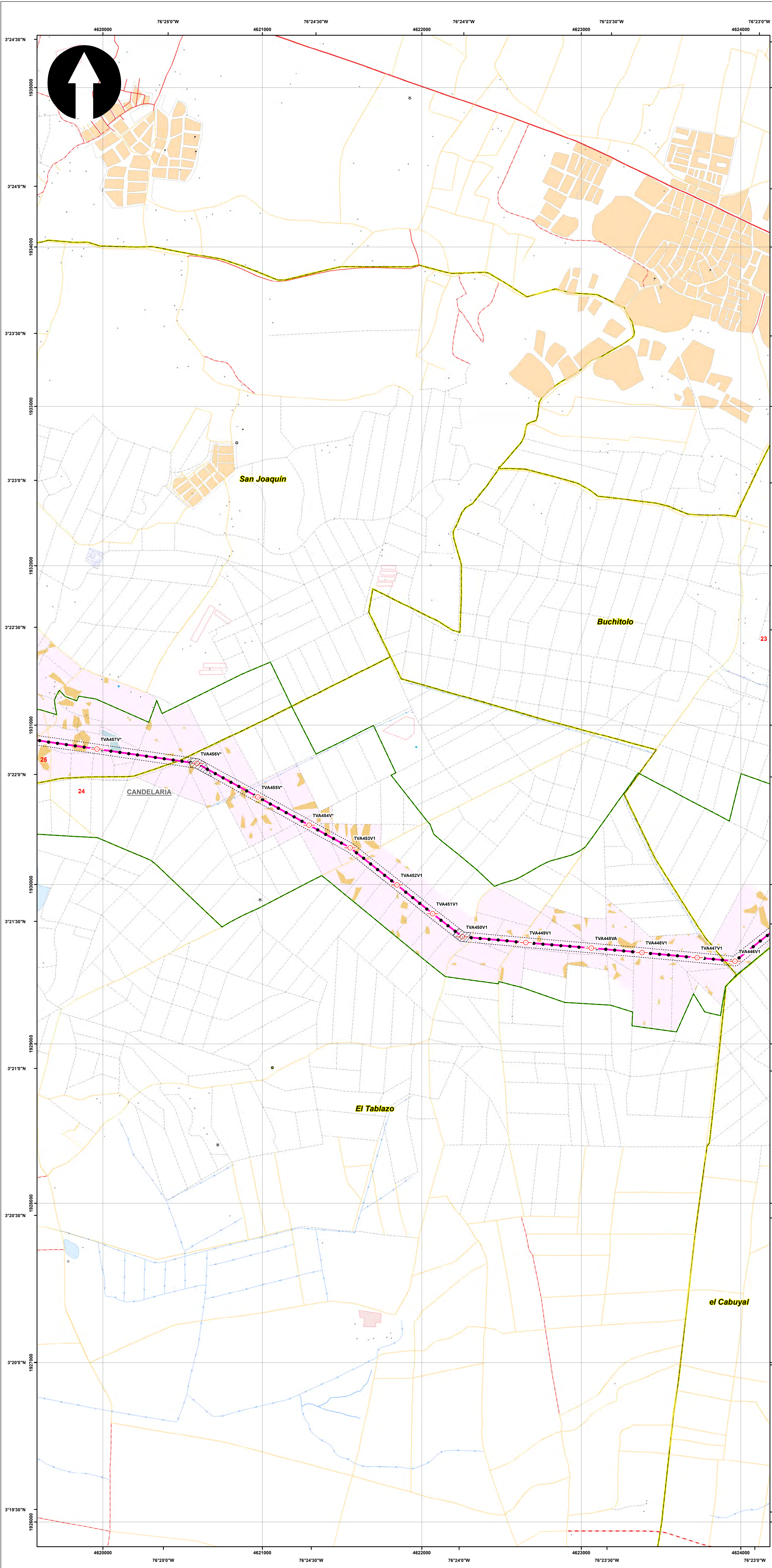
**ESCALA GRÁFICA**

0 165 330 660 990 1.320 1.650 M

Elaboró: J. Romero	Revisó: A. Saenz	Dibujó: C. Olaya
Escala Presentación: 1:10.000 Escala Trabajo: 1:25.000	Fecha: 30/05/2022	Mapa: 23 / 28
Archivo: 0451701-PG-L-PSJE-00-001.MXD	Rev: 0	

**PLANO N°: 0451701-PG-L-PSJE-00-001**

REV	FECHA (DD-MM-AAAA)	MODIFICACIÓN	DISEÑADOR	REVISOR DEPARTAMENTO	APROBACIÓN DIVISIÓN	APROBACIÓN PROYECTO
0						
1						
2						
3						



**SISTEMA DE COORDENADAS**

Proyección: Transverse\_Mercator  
 Datum: Magna Sirgas  
 Origen de la zona: Unico  
 Coordenadas Geográficas: 4° 35' 46.3215"  
 -74° 04' 39.0285"  
 Coordenadas planas: 2'000.000 metros Norte  
 5'000.000 metros Este

**CONVENCIONES TEMÁTICAS**

**Cobertura Tierra**

- Alto
- Medio
- Bajo

**CONVENCIONES CARTOGRÁFICAS**

**Hidrografía**

- Jagüey P
- Drenaje Sencillo
- Drenaje Doble
- Laguna
- Jagüey

**Infraestructura**

- ◆ Construcciones
- ⊗ Torre Energía Eléctrica
- Red Alta Tensión
- Puentes

**Relieve**

- Intermedia
- Índice

**Administrativo**

- Limite Veredal
- Limite Municipal

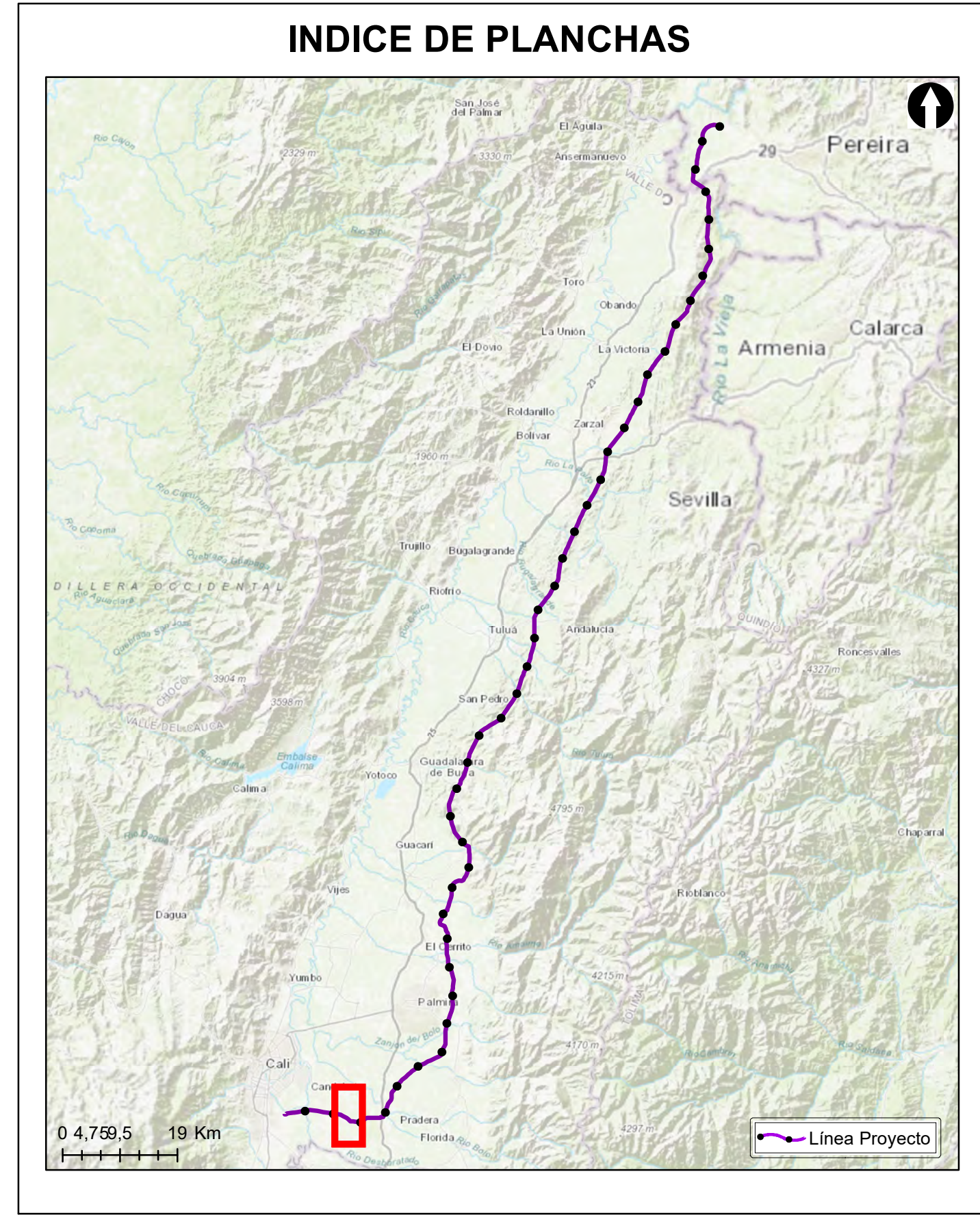
**Vías**

- Camino, Sendero
- Vía Tipo 1
- Vía Tipo 2
- Vía Tipo 3
- Vía Tipo 4
- Vía Tipo 5
- Vía Tipo 6

**Proyecto**

- Torre
- Portico
- Línea Proyecto
- Patio de almacenamiento
- Plazas de tendido
- Servidumbre
- Área de Influencia

NOTA: Base cartográfica IGAC escala 1:25.000  
 Planchas: 2801A, 261VA, 2801C, 2801B, 2801II, 2801III, 2801IV, 300C, 2611A, 2611C, 2611V, 300IB, 300IC, 300ID, 2241IC, 2431A, 2421D, 2431C, 2421V, 2611B, 2241C, 2241IIA



**Grupo Energía Bogotá** **INGETEC**  
 INGENIERÍA & DISEÑO

**ESTUDIO DE IMPACTO AMBIENTAL PARA EL TRAMO 2 LA VIRGINIA - ALFÉREZ DEL PROYECTO UPME 04-2014 REFUERZO SUROCCIDENTAL 500 kV**

**Calidad visual**

**ESCALA GRÁFICA**

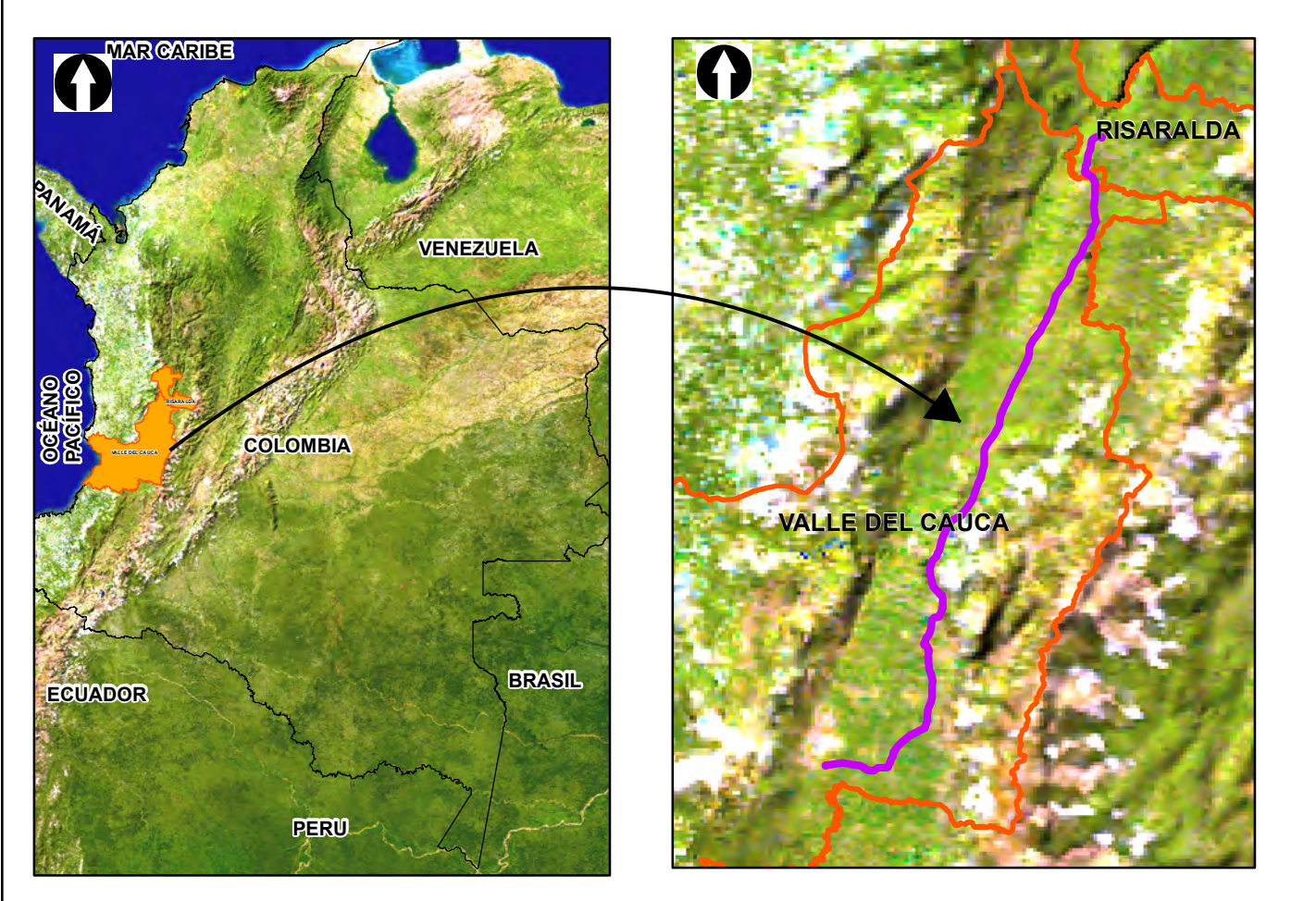
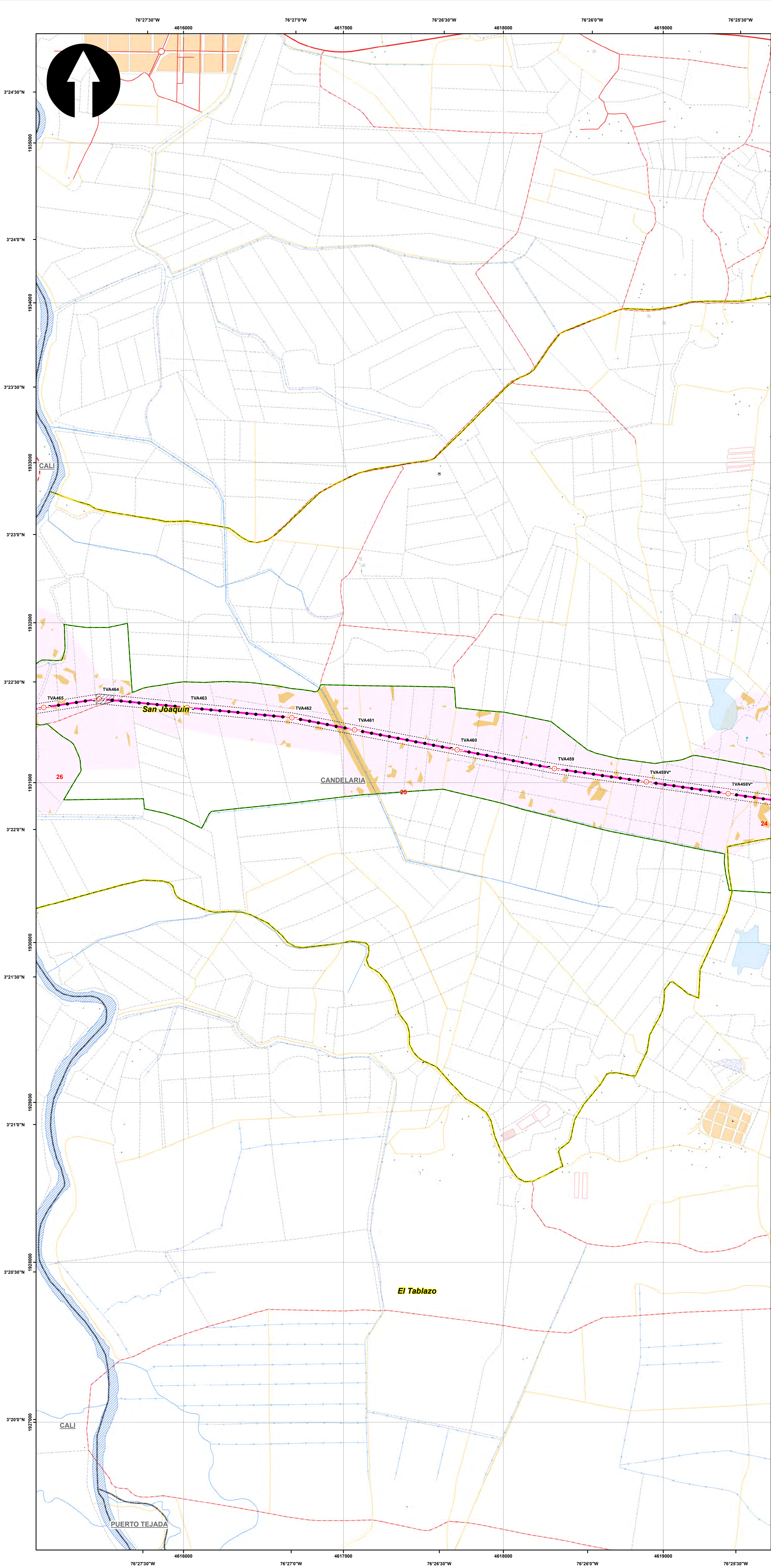
0 165 330 660 990 1.320 1.650 M

Elaboró: J. Romero	Revisó: A. Saenz	Dibujó: C. Olaya
Escala Presentación: 1:10.000 Escala Trabajo: 1:25.000	Fecha: 30/05/2022	Mapa: 24 / 28
Archivo: 0451701-PG-L-PSJE-00-001.MXD	Rev: 0	

**PLANO N°: 0451701-PG-L-PSJE-00-001**

REV	FECHA (DD-MM-AAAA)	MODIFICACIÓN	DISEÑADOR	REVISOR DEPARTAMENTO	APROBACIÓN DIVISIÓN	APROBACIÓN PROYECTO
0						
1						
2						
3						





**SISTEMA DE COORDENADAS**

Proyección: Transverse\_Mercator  
 Datum: Magna Sirgas  
 Origen de la zona: Unico  
 Coordenadas Geográficas: 4° 35' 46.3215"  
 -74° 04' 39.0285"  
 Coordenadas planas: 2'000.000 metros Norte  
 5'000.000 metros Este

**CONVENCIONES TEMÁTICAS**

**Cobertura Tierra**

- Alto
- Medio
- Bajo

**CONVENCIONES CARTOGRÁFICAS**

**Hidrografía**

- Jagüey P
- Drenaje Sencillo
- Drenaje Doble
- Laguna
- Jagüey

**Infraestructura**

- ◆ Construcciones
- ⊗ Torre Energía Eléctrica
- Red Alta Tensión
- Puentes

**Relieve**

- Intermedia
- Índice

**Administrativo**

- Límite Veredal
- Límite Municipal

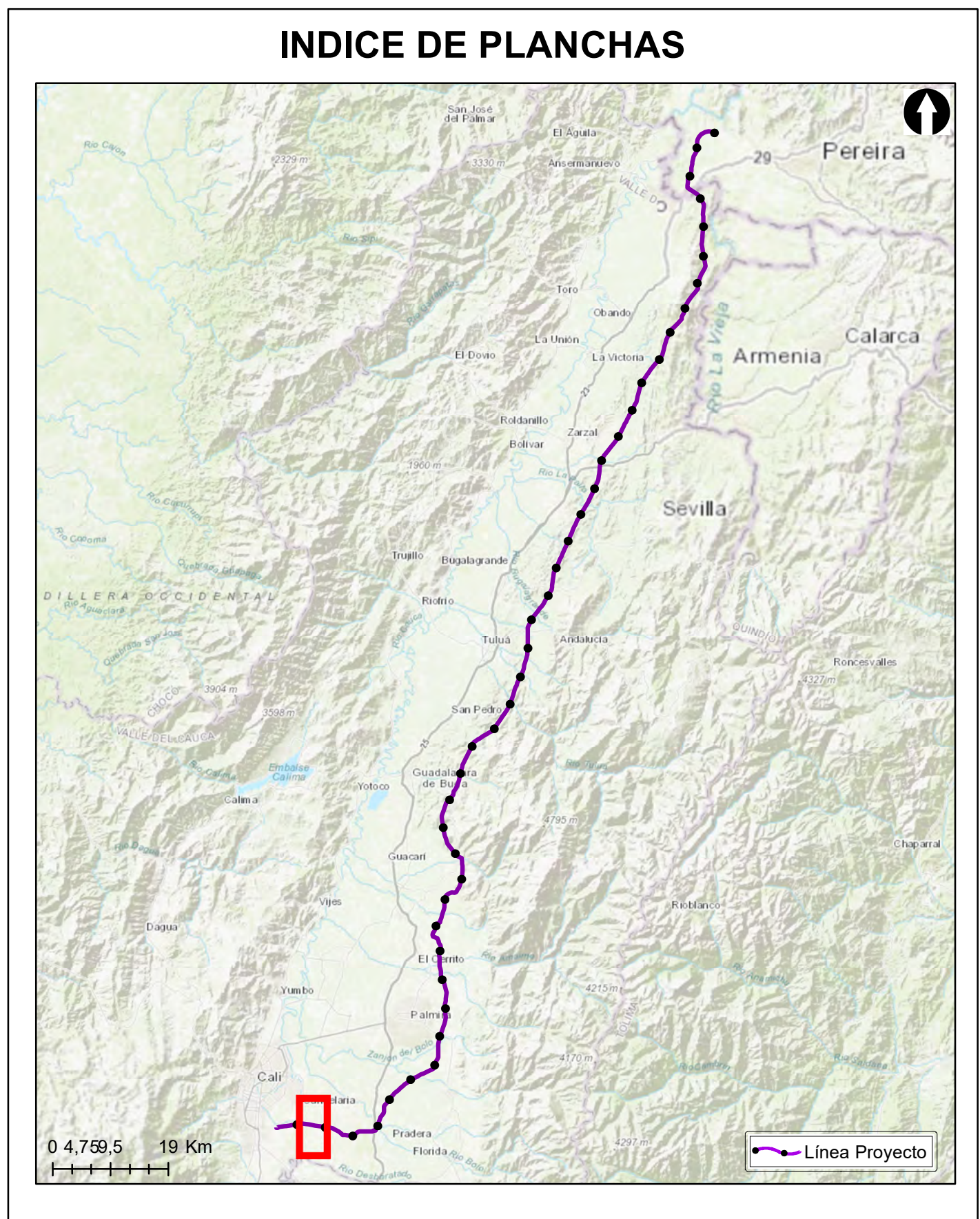
**Vías**

- Camino, Sendero
- Vía Tipo 1
- Vía Tipo 2
- Vía Tipo 3
- Vía Tipo 4
- Vía Tipo 5
- Vía Tipo 6

**Proyecto**

- Torre
- Portico
- Línea Proyecto
- ▨ Patio de almacenamiento
- ▨ Plazas de tendido
- ▨ Servidumbre
- ▨ Área de Influencia

NOTA: Base cartográfica IGAC escala 1:25.000  
 Planchas: 2801A, 261VA, 2801C, 2801B, 2801II, 2801ID, 300C, 2611A, 2611C, 2611V, 300IB, 300IC, 300ID, 2241D, 2431A, 2421D, 2431C, 2421V, 2611B, 2241C, 2241IIA



**Grupo Energía Bogotá** **INGETEC**  
 INGENIERÍA & DISEÑO

**ESTUDIO DE IMPACTO AMBIENTAL PARA EL TRAMO 2 LA VIRGINIA -ALFÉREZ DEL PROYECTO UPME 04-2014 REFUERZO SUOROCCIDENTAL 500 kV**

**Calidad visual**

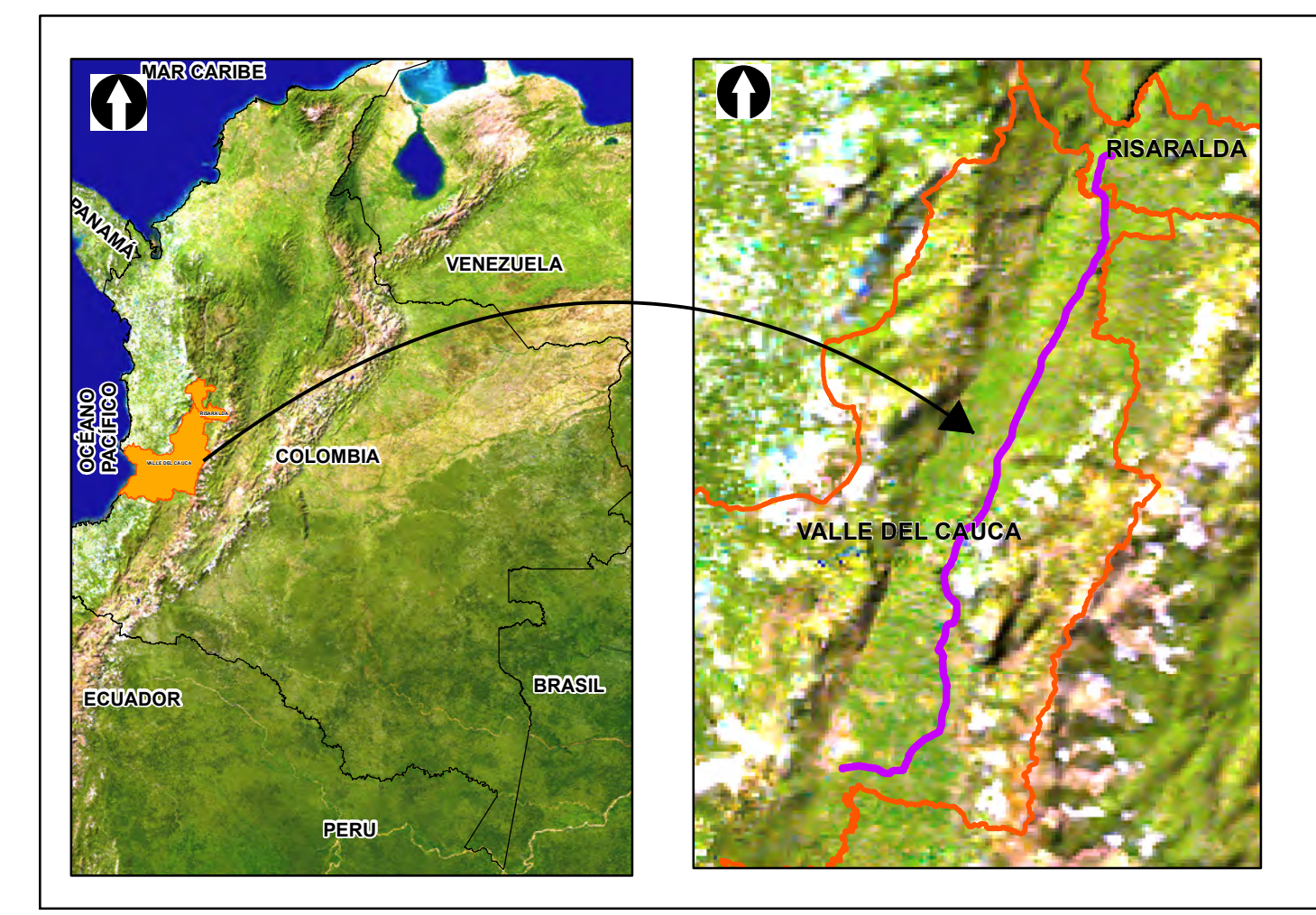
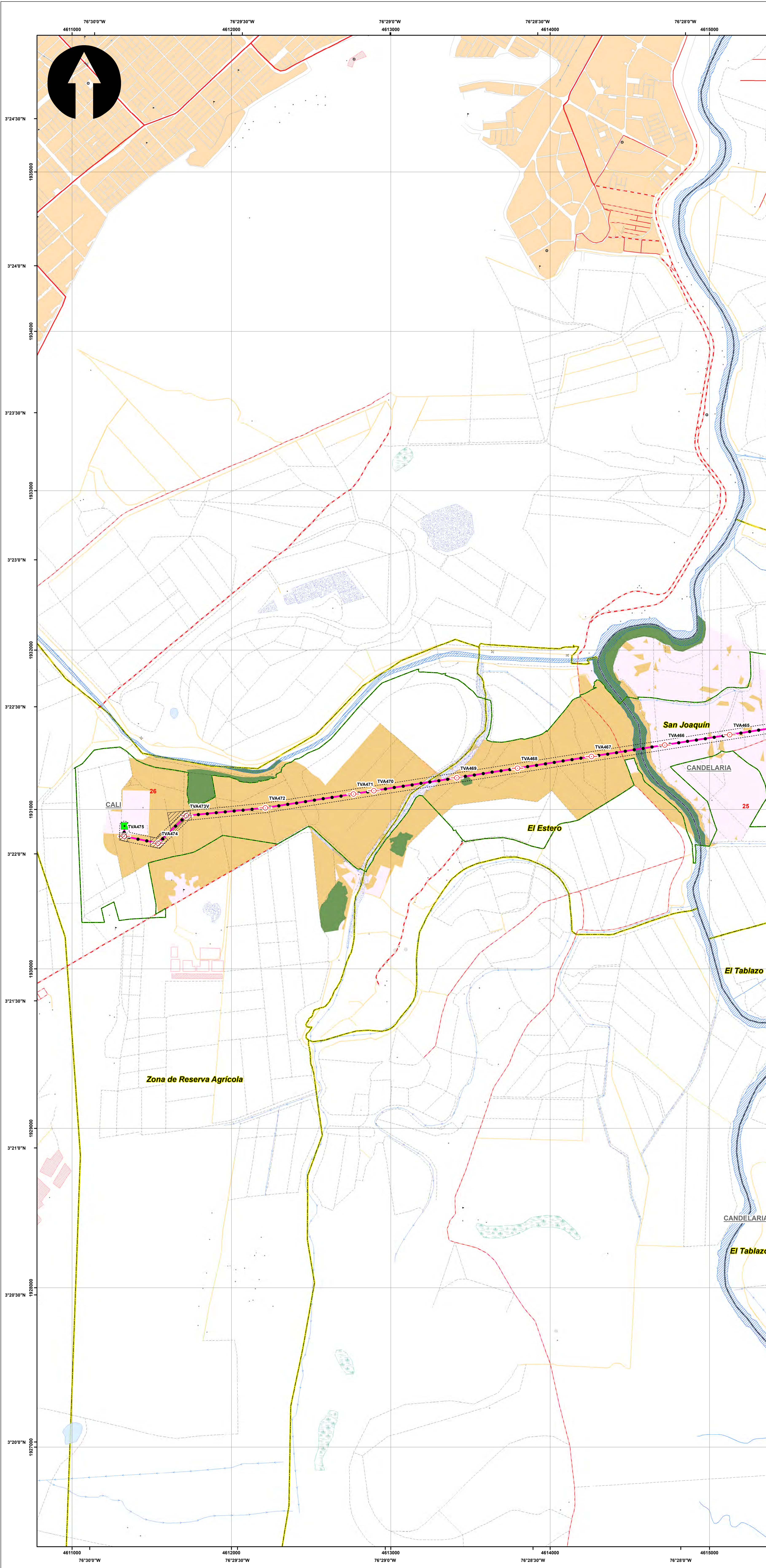
**ESCALA GRÁFICA**

0 165 330 660 990 1.320 1.650 M

Elaboró: J. Romero	Revisó: A. Saenz	Dibujó: C. Olaya
Escala Presentación: 1:10.000 Escala Trabajo: 1:25.000	Fecha: 30/05/2022	Mapa: 25 / 28
Archivo: 0451701-PG-L-PSJE-00-001.MXD	Rev: 0	

**PLANO N°: 0451701-PG-L-PSJE-00-001**

REV	FECHA (DD-MM-AAAA)	MODIFICACIÓN	DISEÑADOR	REVISOR DEPARTAMENTO	APROBACIÓN DIVISIÓN	APROBACIÓN PROYECTO
0						
1						
2						
3						



**SISTEMA DE COORDENADAS**

Proyección: Transverse\_Mercator  
 Datum: Magna Sirgas  
 Origen de la zona: Unico  
 Coordenadas Geográficas: 4° 35' 46.3215"  
 -74° 04' 39.0285"  
 Coordenadas planas: 2'000.000 metros Norte  
 5'000.000 metros Este

**CONVENCIONES TEMÁTICAS**

**Cobertura Tierra**

- Alto (Green)
- Medio (Yellow)
- Bajo (Pink)

**CONVENCIONES CARTOGRÁFICAS**

**Hidrografía**

- Jagüey P (Blue dot)
- Drenaje Sencillo (Blue line)
- Drenaje Doble (Blue double line)
- Laguna (Blue wavy area)
- Jagüey (Blue wavy line)

**Infraestructura**

- Construcciones (Black diamond)
- Torre Energía Eléctrica (Black circle)
- Red Alta Tensión (Black dashed line)
- Puente (Black line with arch)

**Relieve**

- Intermedia (Yellow wavy line)
- Indice (Black dashed line)

**Administrativo**

- Límite Veredal (Yellow dashed line)
- Límite Municipal (Black dashed line)

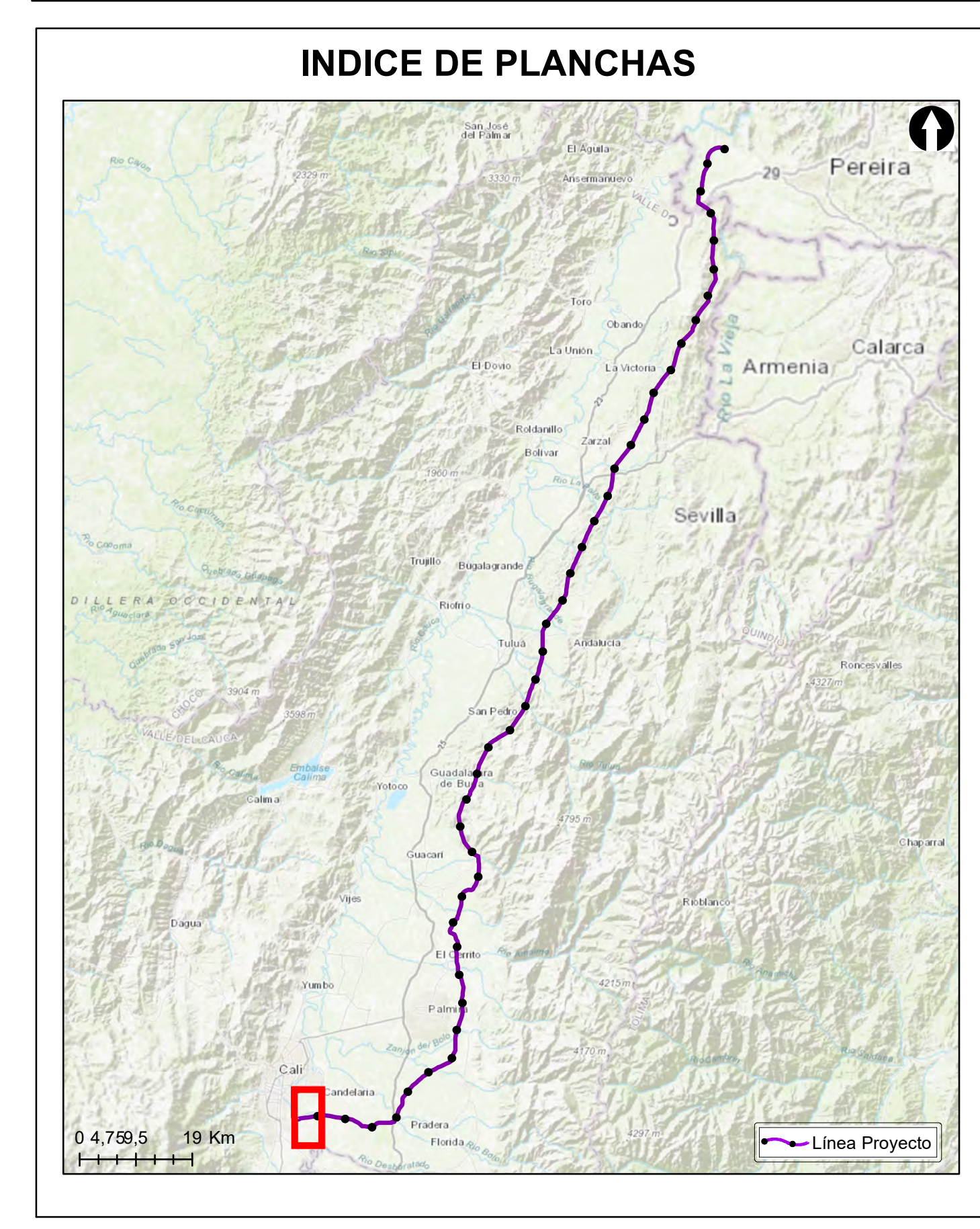
**Vías**

- Camino, Sendero (Black dashed line)
- Vía Tipo 1 (Red solid line)
- Vía Tipo 2 (Red dashed line)
- Vía Tipo 3 (Red dotted line)
- Vía Tipo 4 (Red long-dashed line)
- Vía Tipo 5 (Red dash-dot line)
- Vía Tipo 6 (Red long-dash-short-dash line)

**Proyecto**

- Torre (Red circle)
- Portico (Red square)
- Línea Proyecto (Red dashed line)
- Patio de almacenamiento (Yellow hatched area)
- Plazas de tendido (Black dashed line)
- Servidumbre (Black dashed line)
- Área de Influencia (Green outline)

NOTA: Base cartográfica IGAC escala 1:25.000  
 Planchas: 2801A, 261VA, 280IC, 280IB, 280IIB, 280IID, 300IC, 261IA, 261IIC, 261IVC, 300IB, 300IC, 300ID, 224IIC, 243IA, 242IID, 243IC, 242IVB, 242VID, 2611B, 224IC, 224IIA



**Grupo Energía Bogotá** **INGETEC**  
 INGENIERÍA & DISEÑO

**ESTUDIO DE IMPACTO AMBIENTAL PARA EL TRAMO 2 LA VIRGINIA - ALFÉREZ DEL PROYECTO UPME 04-2014 REFUERZO SUROCCIDENTAL 500 kV**

**Calidad visual**

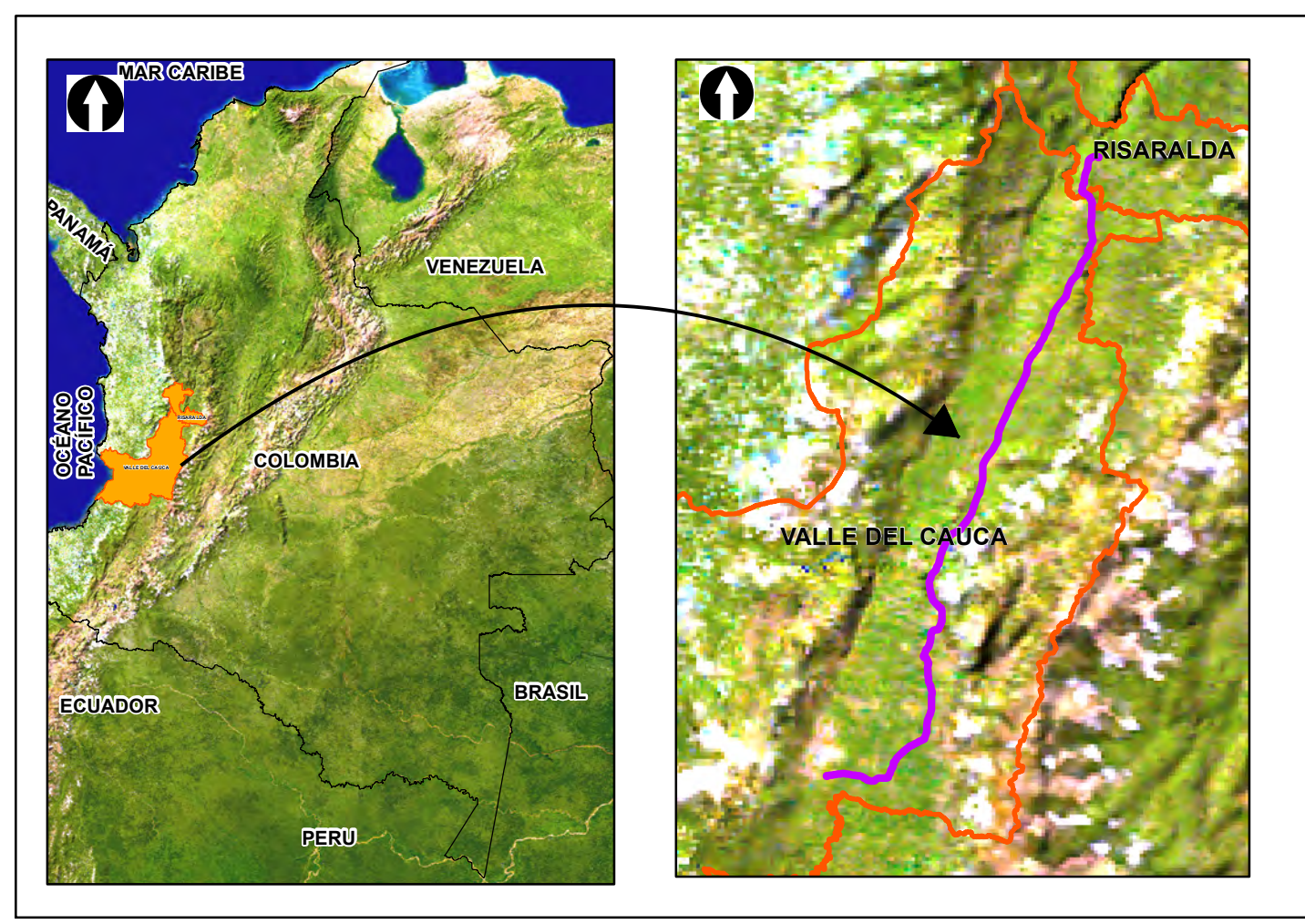
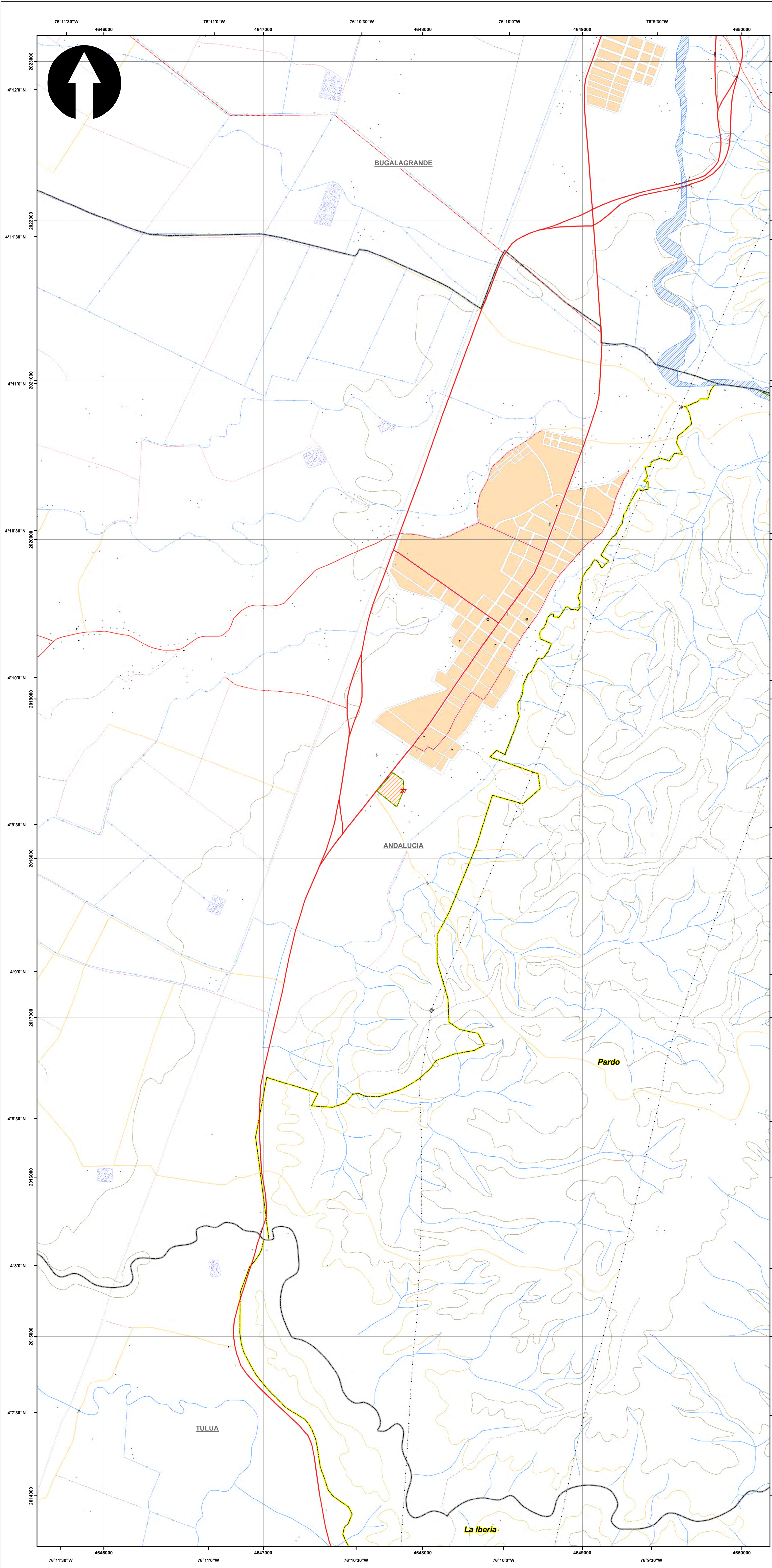
**ESCALA GRÁFICA**

0 165 330 660 990 1.320 1.650 M

Elaboró: J. Romero	Revisó: A. Saenz	Dibujó: C. Olaya
Escala Presentación: 1:10.000 Escala Trabajo: 1:25.000	Fecha: 30/05/2022	Mapa: 26 / 28
Archivo: 0451701-PG-L-PSJE-00-001.MXD	Rev: 0	

**PLANO N°: 0451701-PG-L-PSJE-00-001**

REV	FECHA (DD-MM-AAAA)	MODIFICACIÓN	DISEÑADOR	REVISOR DEPARTAMENTO	APROBACIÓN DIVISIÓN	APROBACIÓN PROYECTO
0						
1						
2						
3						



**SISTEMA DE COORDENADAS**

Proyección: Transverse\_Mercator  
 Datum: Magna Sirgas  
 Origen de la zona: Unico  
 Coordenadas Geográficas: 4° 35' 46.3215"  
 -74° 04' 39.0285"  
 Coordenadas planas: 2'000.000 metros Norte  
 5'000.000 metros Este

**CONVENCIONES TEMÁTICAS**

**Cobertura Tierra**

- Alto
- Medio
- Bajo

**CONVENCIONES CARTOGRÁFICAS**

**Hidrografía**

- Jagüey P
- Drenaje Sencillo
- Drenaje Doble
- Laguna
- Jagüey

**Infraestructura**

- ◆ Construcciones
- ⊗ Torre Energía Eléctrica
- Red Alta Tensión
- Puente

**Relieve**

- Intermedia
- Índice

**Administrativo**

- Límite Veredal
- Límite Municipal

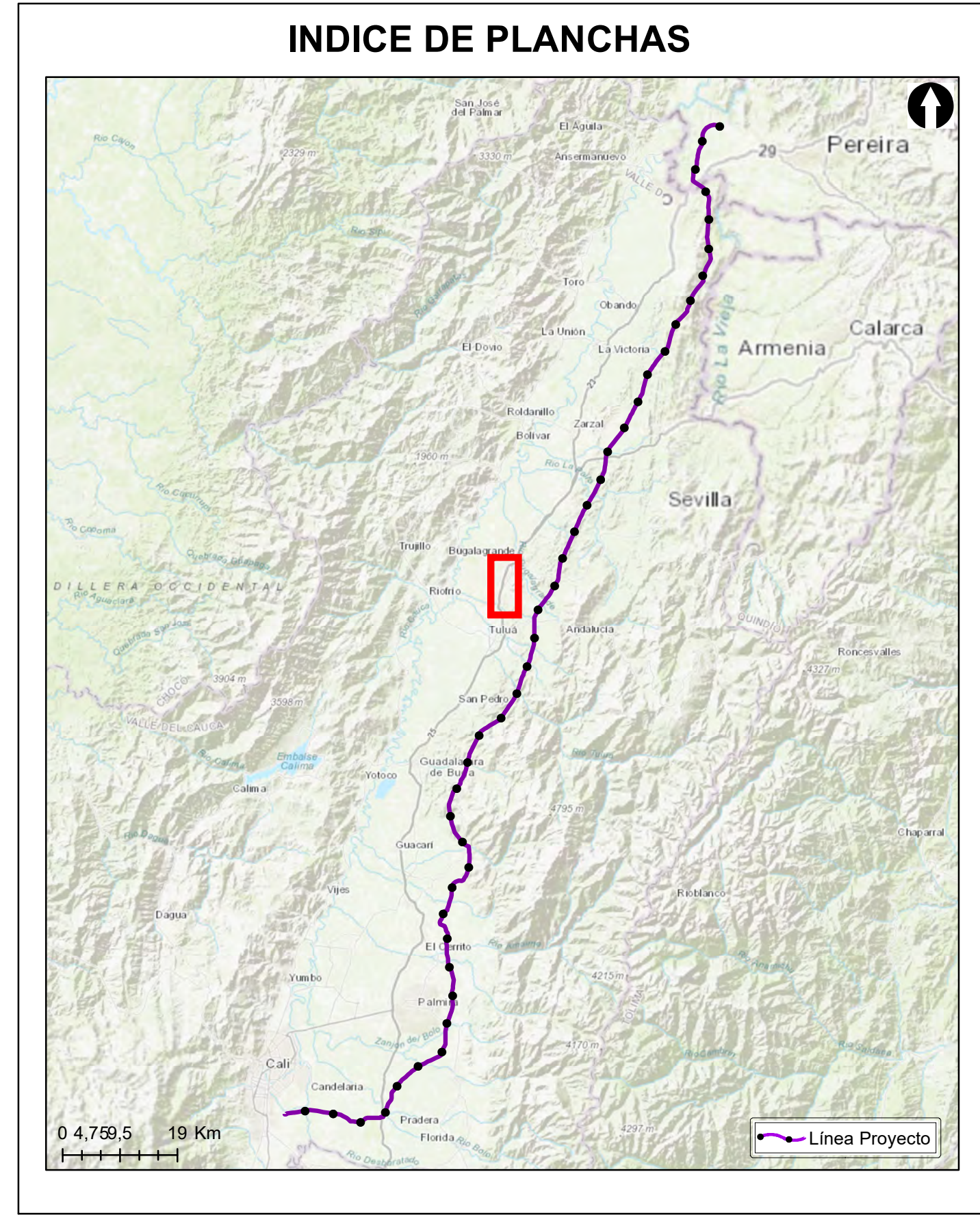
**Vías**

- Camino, Sendero
- Vía Tipo 1
- Vía Tipo 2
- Vía Tipo 3
- Vía Tipo 4
- Vía Tipo 5
- Vía Tipo 6

**Proyecto**

- Torre
- Portico
- Línea Proyecto
- Patio de almacenamiento
- Plazas de tendido
- Servidumbre
- Área de Influencia

NOTA: Base cartográfica IGAC escala 1:25.000  
 Planchas: 2801A, 261VA, 2801C, 2801B, 2801II, 2801ID, 300IC, 2611A, 2611C, 2611V, 300IB, 300IC, 300ID, 2241C, 243IA, 2421D, 243IC, 2421V, 2611B, 2241C, 2241IIA



**Grupo Energía Bogotá** **INGETEC**  
 INGENIERÍA & DISEÑO

**ESTUDIO DE IMPACTO AMBIENTAL PARA EL TRAMO 2 LA VIRGINIA - ALFÉREZ DEL PROYECTO UPME 04-2014 REFUERZO SUROCCIDENTAL 500 kV**

**Calidad visual**

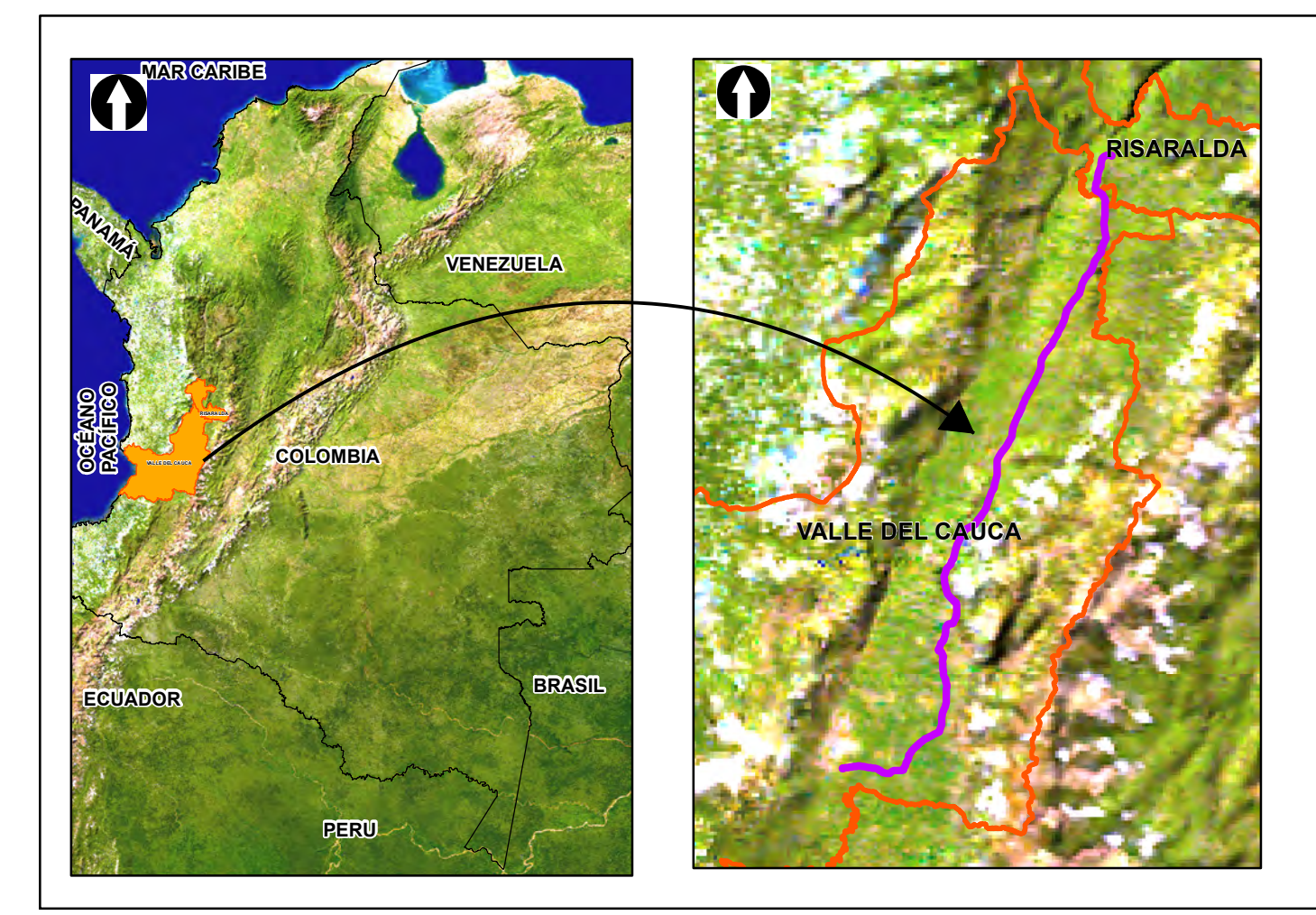
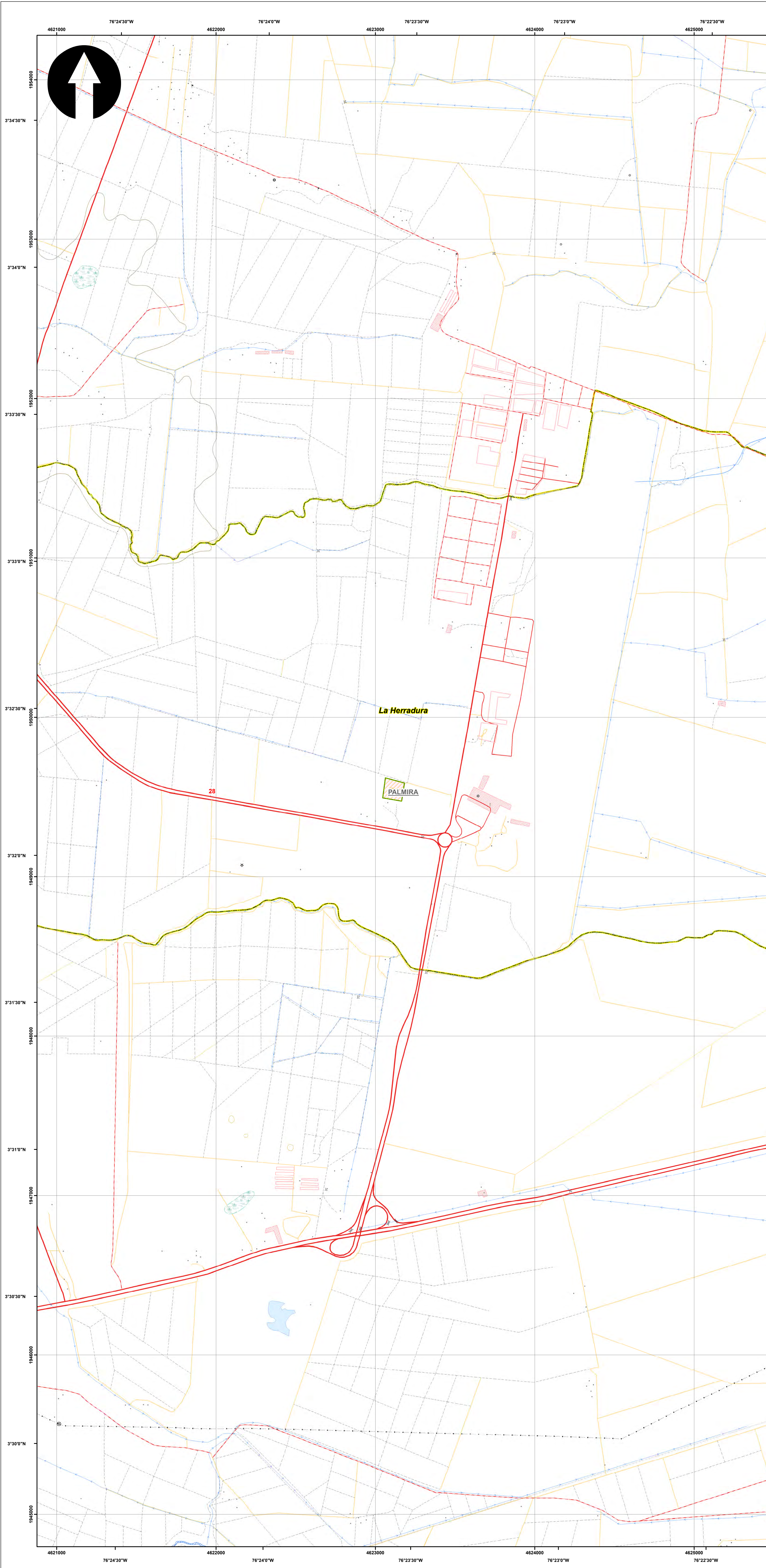
**ESCALA GRÁFICA**

0 165 330 660 990 1.320 1.650 M

Elaboró: J. Romero	Revisó: A. Saenz	Dibujó: C. Olaya
Escala Presentación: 1:10.000 Escala Trabajo: 1:25.000	Fecha: 30/05/2022	Mapa: 27 / 28
Archivo: 0451701-PG-L-PSJE-00-001.MXD	Rev: 0	

**PLANO N°:** **0451701-PG-L-PSJE-00-001**

REV	FECHA (DD-MM-AAAA)	MODIFICACIÓN	DISEÑADOR	REVISOR DEPARTAMENTO	APROBACIÓN DIVISIÓN	APROBACIÓN PROYECTO
0						
1						
2						
3						



**SISTEMA DE COORDENADAS**

Proyección: Transverse\_Mercator  
 Datum: Magna Sirgas  
 Origen de la zona: Unico  
 Coordenadas Geográficas: 4° 35' 46.3215"  
 -74° 04' 39.0285"  
 Coordenadas planas: 2'000.000 metros Norte  
 5'000.000 metros Este

**CONVENCIONES TEMÁTICAS**

**Cobertura Tierra**

- Alto
- Medio
- Bajo

**CONVENCIONES CARTOGRÁFICAS**

**Hidrografía**

- Jagüey P
- Drenaje Sencillo
- Drenaje Doble
- Laguna
- Jagüey

**Infraestructura**

- ◆ Construcciones
- ⊙ Torre Energía Eléctrica
- Red Alta Tensión
- Puentes

**Relieve**

- Intermedia
- Índice

**Administrativo**

- Límite Veredal
- Límite Municipal

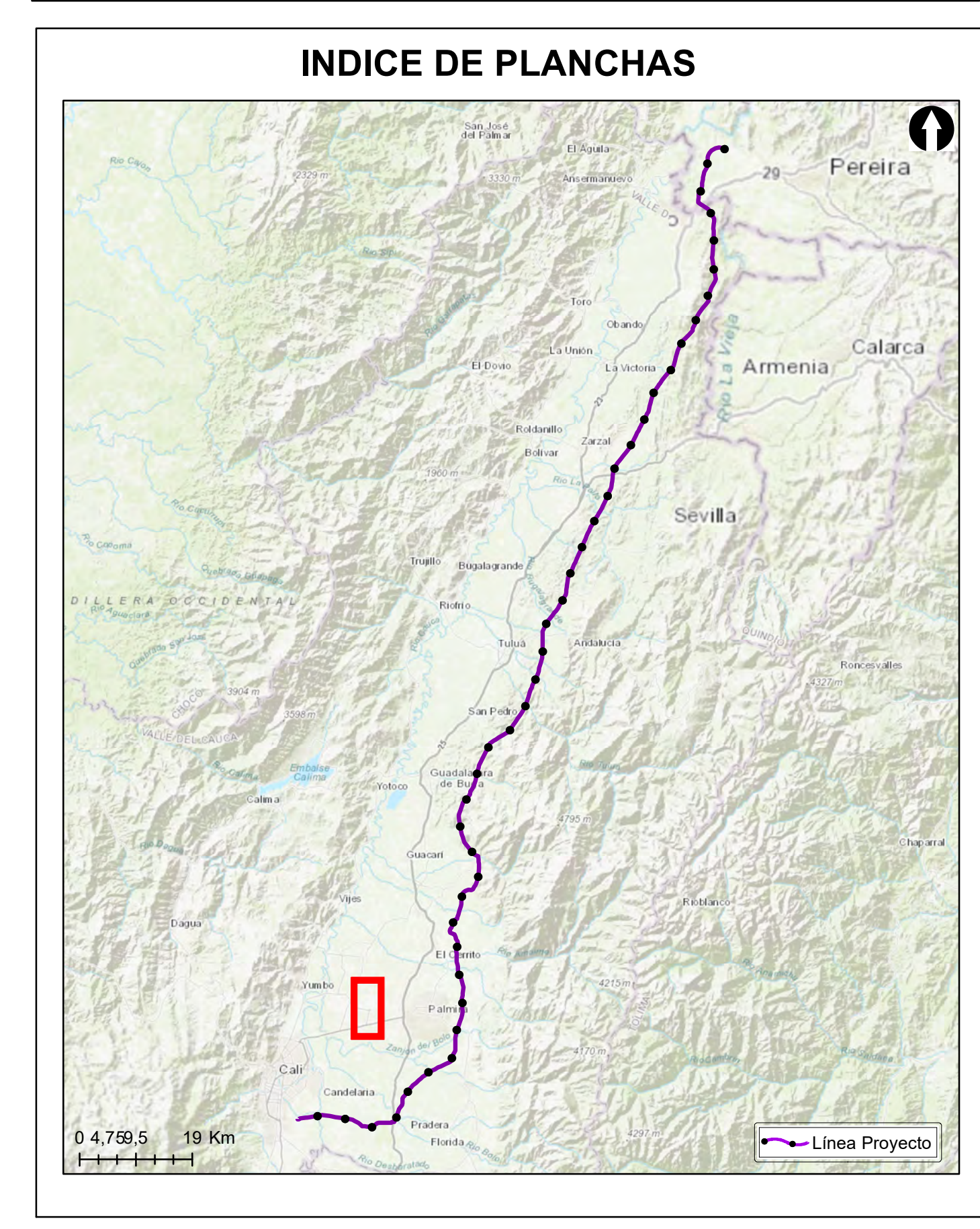
**Vías**

- Camino, Sendero
- Vía Tipo 1
- Vía Tipo 2
- Vía Tipo 3
- Vía Tipo 4
- Vía Tipo 5
- Vía Tipo 6

**Proyecto**

- Torre
- Portico
- Línea Proyecto
- Patio de almacenamiento
- Plazas de tendido
- Servidumbre
- Área de Influencia

NOTA: Base cartográfica IGAC escala 1:25.000  
 Planchas: 2801A, 261VA, 280IC, 280IB, 280IIB, 280IID, 300IC, 261IA, 261IC, 261IVC, 300IB, 300IC, 300ID, 224IIC, 243IA, 242IID, 243IC, 242IVB, 261IIB, 224IC, 224IIIA



**Grupo Energía Bogotá** **INGETEC**  
 INGENIERÍA & DISEÑO

**ESTUDIO DE IMPACTO AMBIENTAL PARA EL TRAMO 2 LA VIRGINIA - ALFÉREZ DEL PROYECTO UPME 04-2014 REFUERZO SUROCCIDENTAL 500 kV**

**Calidad visual**

**ESCALA GRÁFICA**

0 165 330 660 990 1.320 1.650 M

Elaboró: J. Romero	Revisó: A. Saenz	Dibujó: C. Olaya
Escala Presentación: 1:10.000 Escala Trabajo: 1:25.000	Fecha: 30/05/2022	Mapa: 28 / 28
Archivo: 0451701-PG-L-PSJE-00-001.MXD	Rev: 0	

**PLANO N°: 0451701-PG-L-PSJE-00-001**

REV	FECHA (DD-MM-AAAA)	MODIFICACIÓN	DISEÑADOR	REVISOR DEPARTAMENTO	APROBACIÓN DIVISIÓN	APROBACIÓN PROYECTO
0						
1						
2						
3						