

SISTEMA DE COORDENADAS

Proyección: Transverse_Mercator
 Datum: Magna Sirgas
 Origen de la zona: Unico
 Coordenadas Geográficas: 4° 35' 46.3215"
 -74° 04' 39.0285"
 Coordenadas planas: 2'000.000 metros Norte
 5'000.000 metros Este

CONVENCIONES TEMÁTICAS

Ecosistemas estratégicos - Regional

- Distrito Regional de Manejo Integrado
- Distrito de Conservación de Suelos
- Humedal
- Otra
- Parque Natural Regional
- Páramo
- Reserva Forestal Protectora Regional
- Área de Recreación

CONVENCIONES CARTOGRÁFICAS

Hidrografía

- Jagüey P
- Drenaje Sencillo
- Drenaje Doble
- Laguna
- Jagüey

Infraestructura

- Construcciones
- Torre Energía Eléctrica
- Red Alta Tensión
- Puente

Relieve

- Intermedia
- Índice

Administrativo

- Límite Veredal
- Límite Municipal

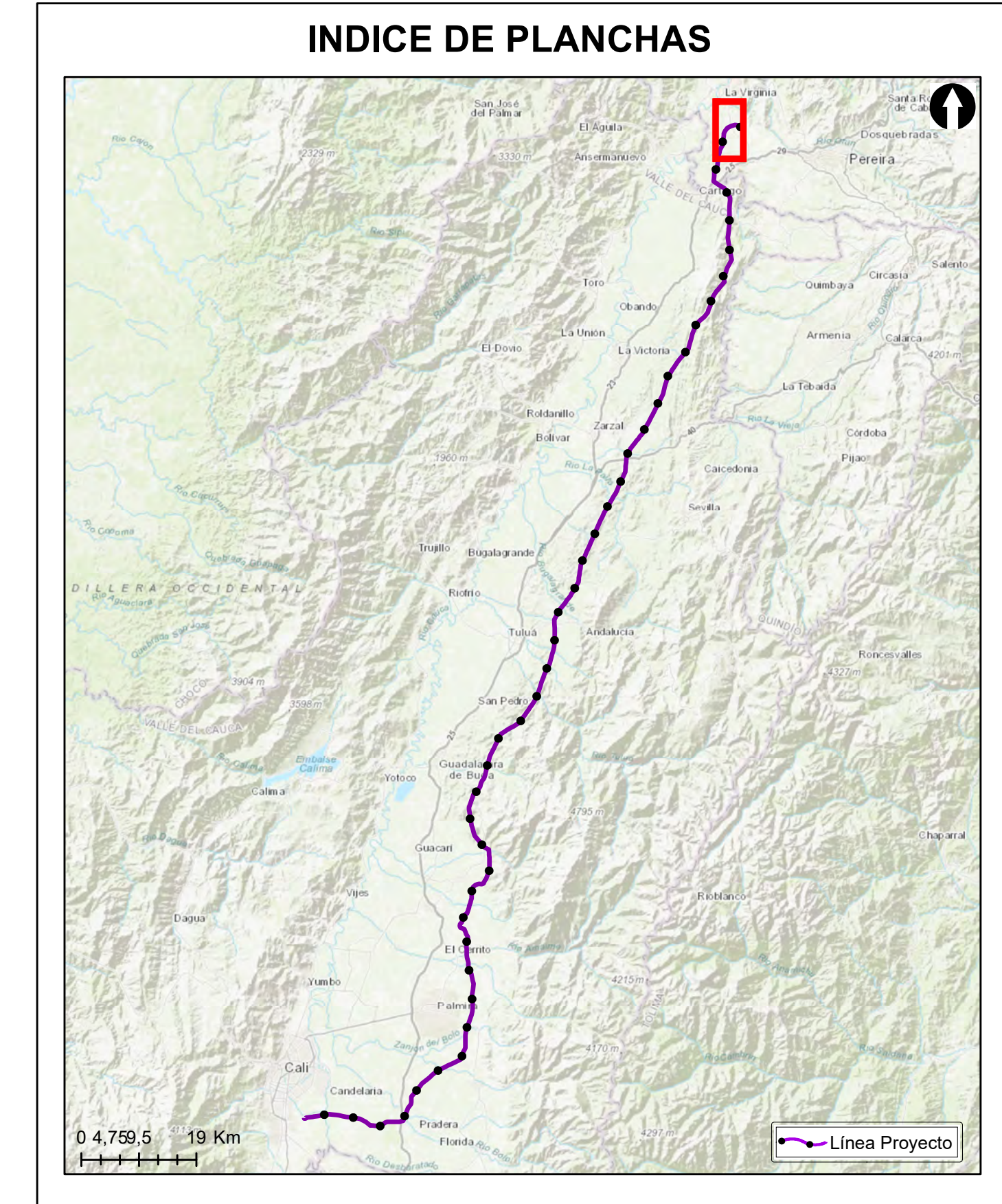
Vías

- Camino, Sendero
- Vía Tipo 1
- Vía Tipo 2
- Vía Tipo 3
- Vía Tipo 4
- Vía Tipo 5
- Vía Tipo 6

Proyecto

- Torre
- Portico
- Línea Proyecto
- Patio de almacenamiento
- Plazas de tendido
- Señalización
- Señalización Biotica

NOTA: Base cartográfica IGAC escala 1:25.000
 Planchas: 2801A, 261VA, 280IC, 280IB, 280IIB, 280IIC, 300IC, 261IA, 261IC, 261IVC, 300IB, 300IC, 300ID, 280ID, 224IIC, 243IA, 242ID, 243IC, 242IVB, 242IVD, 261IIB, 224IC, 224IIIA



Grupo Energía Bogotá **INGETEC**
 INGENIERIA & DISEÑO

ESTUDIO DE IMPACTO AMBIENTAL PARA EL TRAMO 2 LA VIRGINIA - ALFÉREZ DEL PROYECTO UPME 04-2014 REFUERZO SUROCCIDENTAL 500 kV

LOCALIZACIÓN DE LOS ECOSISTEMAS ESTRATÉGICOS - REGIONAL

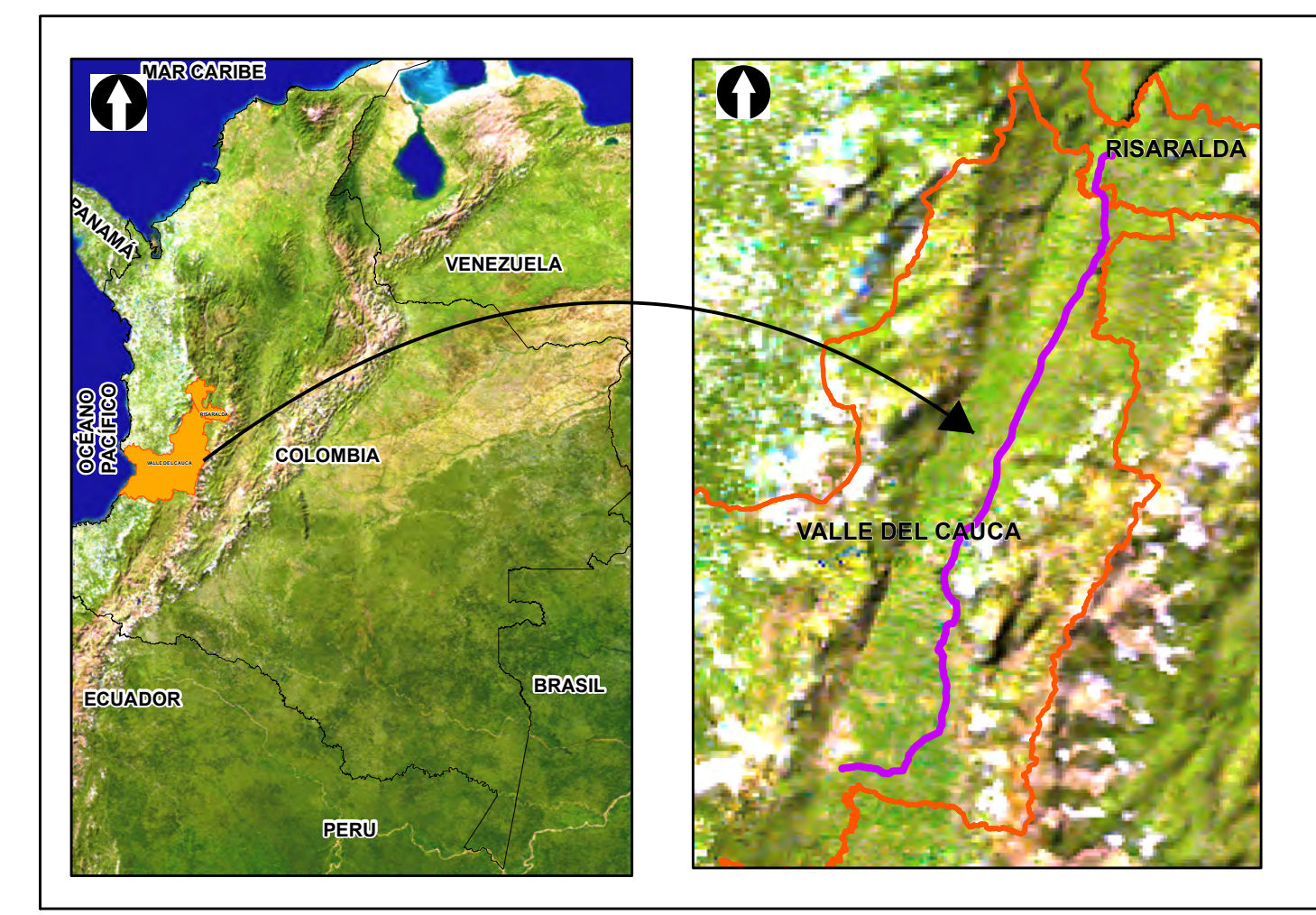
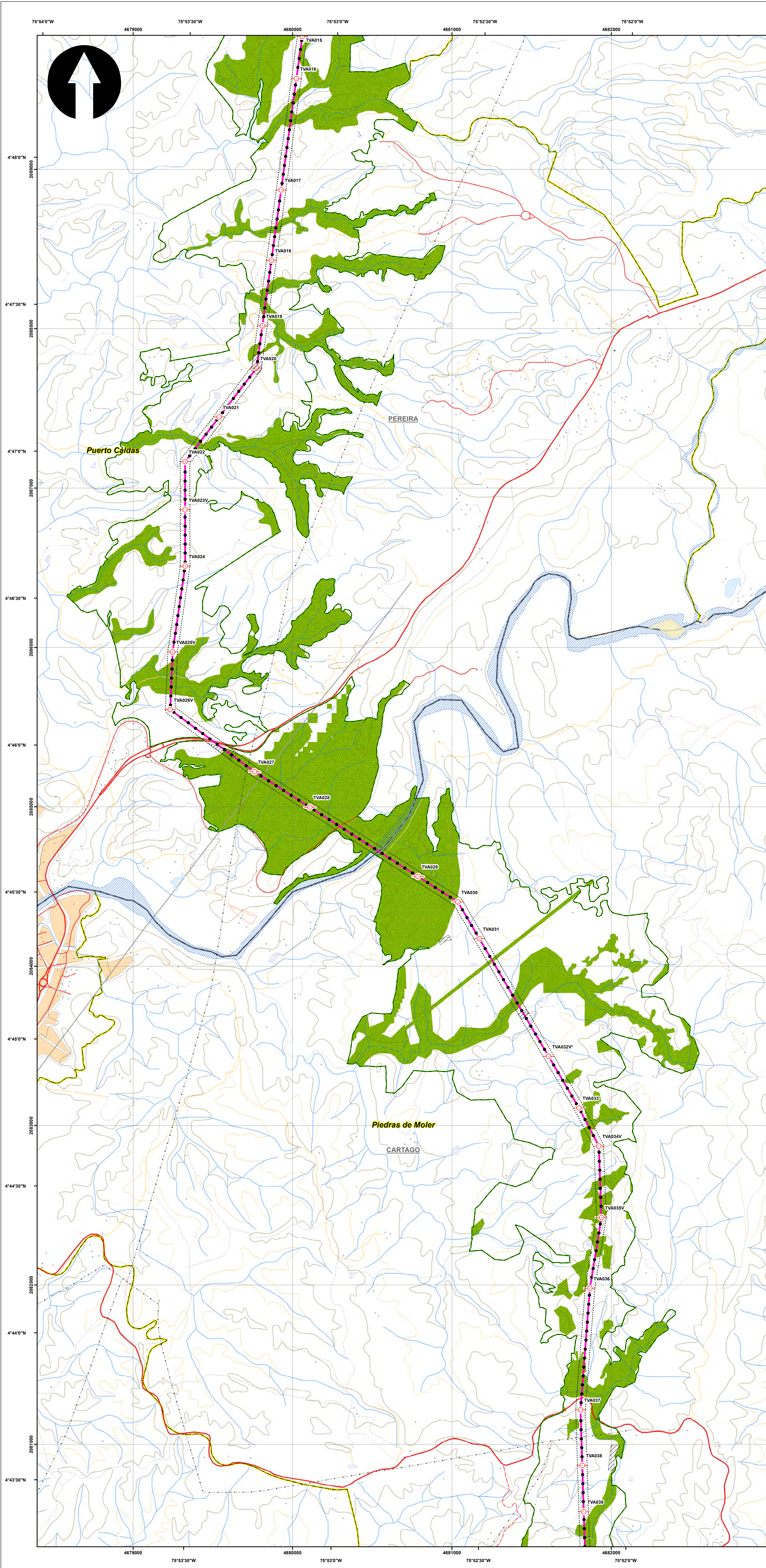
ESCALA GRÁFICA

0 165 330 660 990 1.320 1.650 M

Elaboró: J. Romero	Revisó: A. Saenz	Dibujó: C. Olaya
Escala Presentación: 1:10.000 Escala Trabajo: 1:25.000	Fecha: 30/05/2022	Mapa: 1 / 28
Archivo: 0451701-PG-L-BIOT-00-016.MXD	Rev: 0	

PLANO N°: **0451701-PG-L-BIOT-00-016**

REV	FECHA (DD-MM-AAAA)	MODIFICACIÓN	DISEÑADOR	REVISOR DEPARTAMENTO	APROBACIÓN DIVISIÓN	APROBACIÓN PROYECTO
0						
1						
2						
3						



SISTEMA DE COORDENADAS

Proyección: Transverse_Mercator
 Datum: Magna Sirgas
 Origen de la zona: Unico
 Coordenadas Geográficas: 4° 35' 46.3215" -74° 04' 39.0285"
 Coordenadas planas: 2'000.000 metros Norte 5'000.000 metros Este

CONVENCIONES TEMÁTICAS

Ecosistemas estratégicos - Regional

- Distrito Regional de Manejo Integrado
- Distrito de Conservación de Suelos
- Humedal
- Otra
- Parque Natural Regional
- Páramo
- Reserva Forestal Protectora Regional
- Área de Recreación

CONVENCIONES CARTOGRÁFICAS

Hidrografía

- Jagüey P
- Drenaje Sencillo
- Drenaje Doble
- Laguna
- Jagüey

Infraestructura

- Construcciones
- Torre Energía Eléctrica
- Red Alta Tensión
- Puente

Relieve

- Intermedia
- Índice

Administrativo

- Límite Veredal
- Límite Municipal

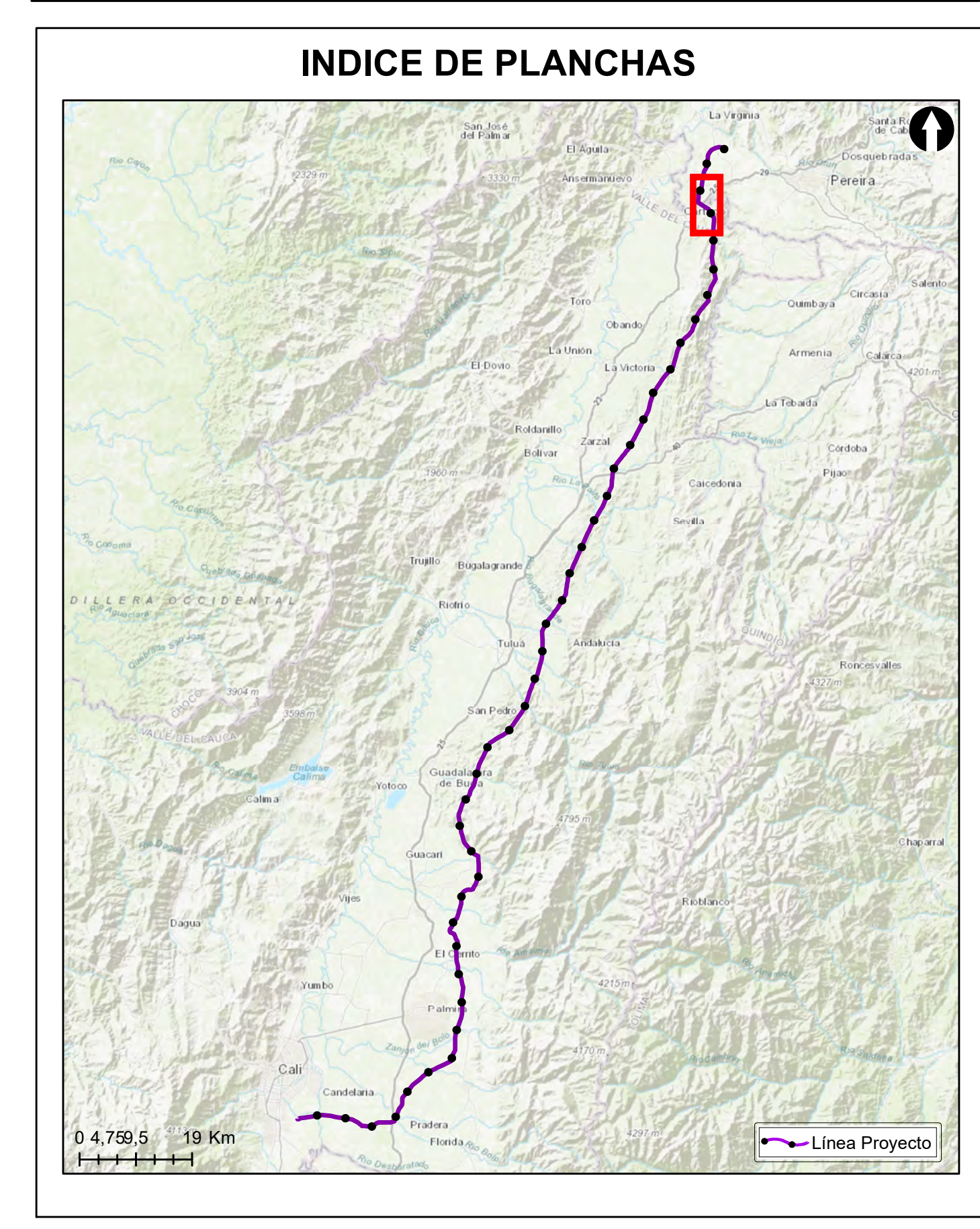
Vías

- Camino, Sendero
- Vía Tipo 1
- Vía Tipo 2
- Vía Tipo 3
- Vía Tipo 4
- Vía Tipo 5
- Vía Tipo 6

Proyecto

- Torre
- Portico
- Línea Proyecto
- Patio de almacenamiento
- Plazas de tendido
- Señal de Intendencia Biótica

NOTA: Base cartográfica IGAC escala 1:25.000
 Planchas: 2801A, 261VA, 280IC, 280IB, 280IIB, 280IID, 300IC, 261IA, 261IC, 261IVC, 300IB, 300IC, 300ID, 224IIC, 243IA, 242ID, 243IC, 242IVB, 242VD, 261IB, 224IC, 224IIB



Grupo Energía Bogotá **INGETEC**
 INGENIERÍA & DISEÑO

ESTUDIO DE IMPACTO AMBIENTAL PARA EL TRAMO 2 LA VIRGINIA - ALFÉREZ DEL PROYECTO UPME 04-2014 REFUERZO SUROCCIDENTAL 500 kV

LOCALIZACIÓN DE LOS ECOSISTEMAS ESTRATÉGICOS - REGIONAL

ESCALA GRÁFICA

Elaboró: J. Romero Revisó: A. Saenz Dibujó: C. Olaya

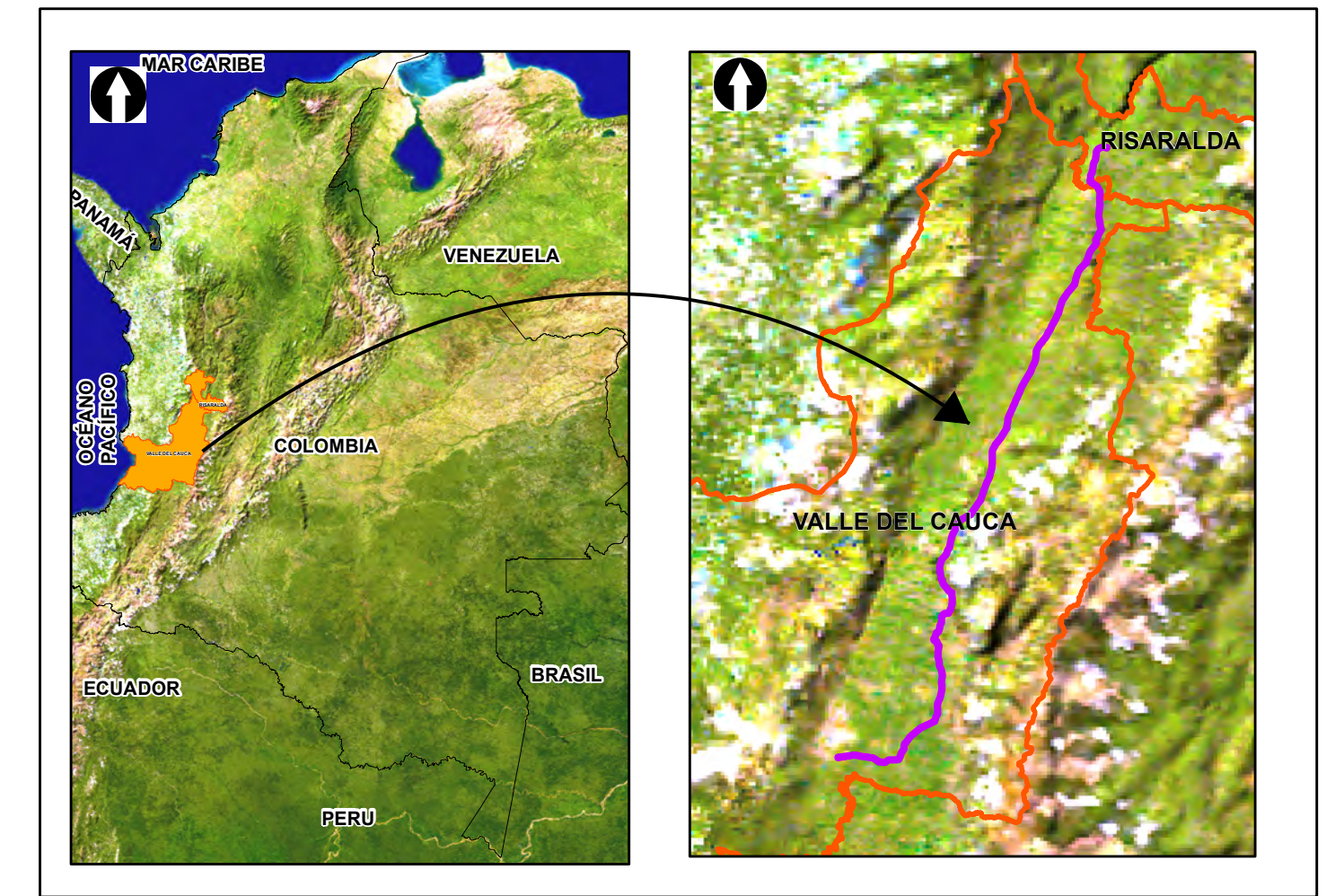
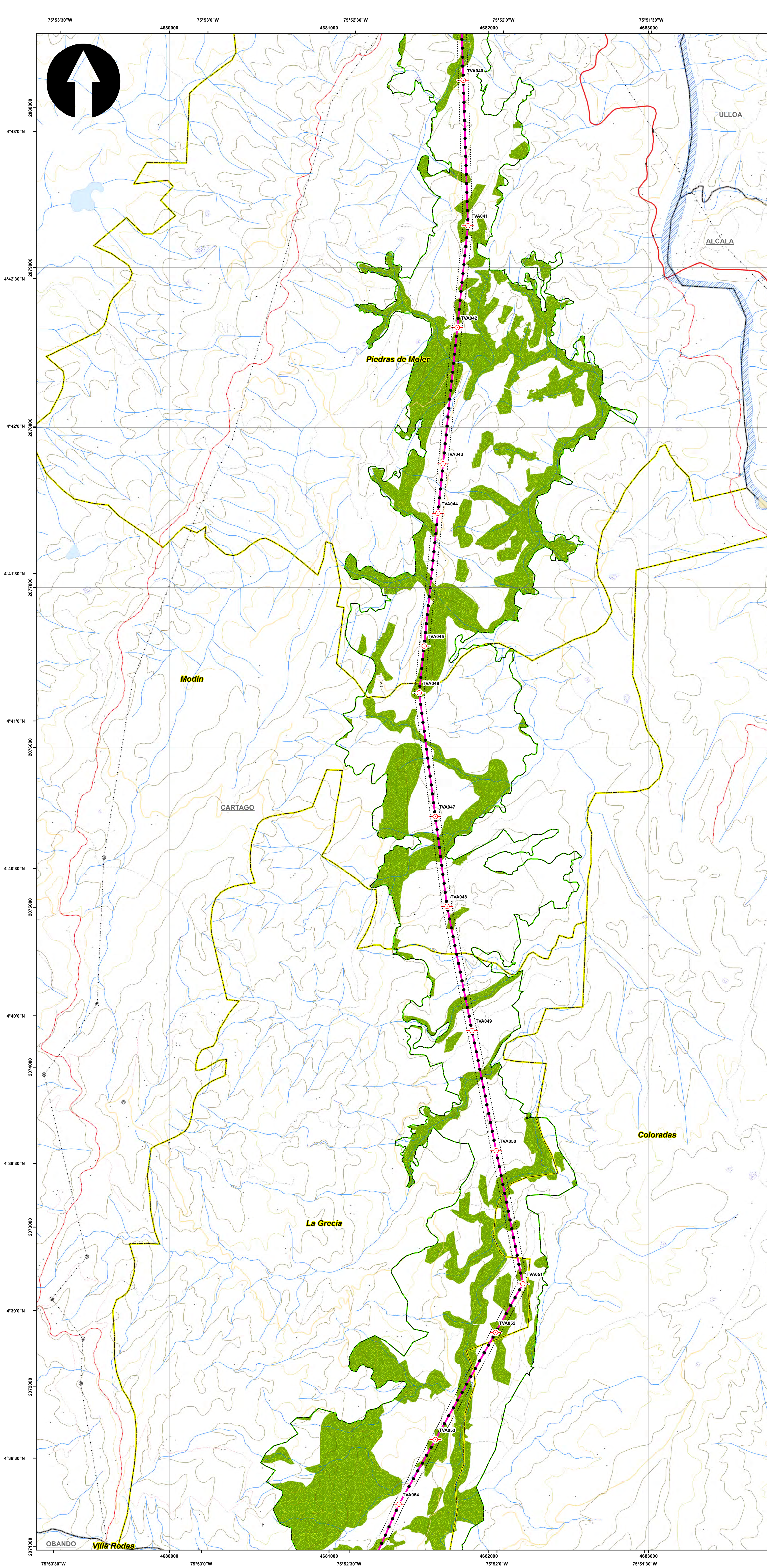
Escala Presentación: 1:10.000 Fecha: 30/05/2022 Mapa: 2 / 28

Escala Trabajo: 1:25.000

Archivo: 0451701-PG-L-BIOT-00-016.MXD Rev: 0

PLANO N°: 0451701-PG-L-BIOT-00-016

REV	FECHA (DD-MM-AAAA)	MODIFICACIÓN	DISEÑADOR	REVISOR DEPARTAMENTO	APROBACIÓN DIVISIÓN	APROBACIÓN PROYECTO
0						
1						
2						
3						



SISTEMA DE COORDENADAS

Proyección: Transverse_Mercator
 Datum: Magna Sirgas
 Origen de la zona: Unico
 Coordenadas Geográficas: 4° 35' 46.3215"
 -74° 04' 39.0285"
 Coordenadas planas: 2'000.000 metros Norte
 5'000.000 metros Este

CONVENCIONES TEMÁTICAS

Ecosistemas estratégicos - Regional

- Distrito Regional de Manejo Integrado
- Distrito de Conservación de Suelos
- Humedal
- Otra
- Parque Natural Regional
- Páramo
- Reserva Forestal Protectora Regional
- Área de Recreación

CONVENCIONES CARTOGRÁFICAS

Hidrografía

- Jagüey P
- Drenaje Sencillo
- Drenaje Doble
- Laguna
- Jagüey

Infraestructura

- Construcciones
- Torre Energía Eléctrica
- Red Alta Tensión
- Puente

Relieve

- Intermedia
- Índice

Administrativo

- Límite Veredal
- Límite Municipal

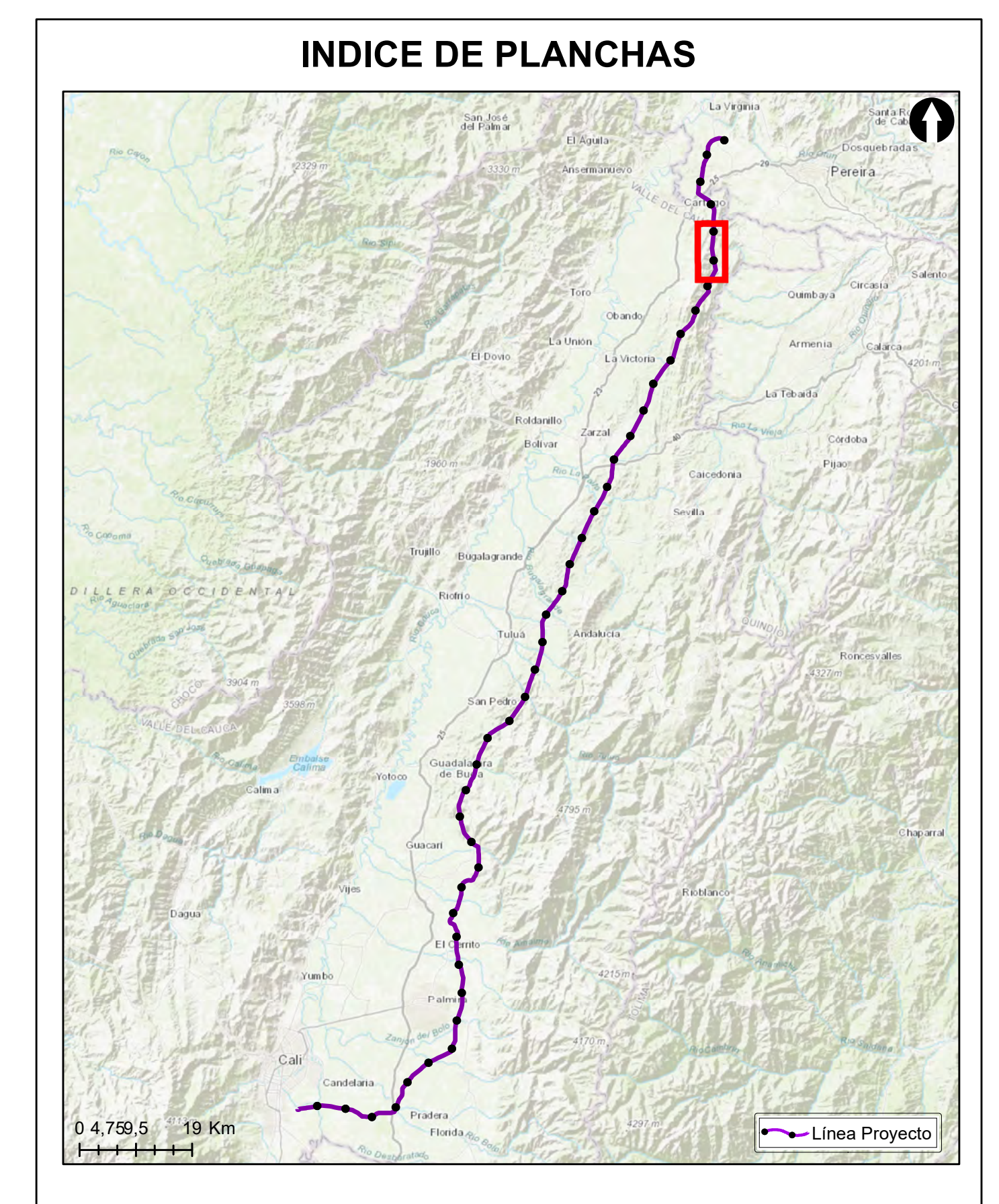
Vías

- Camino, Sendero
- Vía Tipo 1
- Vía Tipo 2
- Vía Tipo 3
- Vía Tipo 4
- Vía Tipo 5
- Vía Tipo 6

Proyecto

- Torre
- Portico
- Línea Proyecto
- Patio de almacenamiento
- Plazas de tendido
- Señalización
- Señalización Biótica

NOTA: Base cartográfica IGAC escala 1:25.000
 Planchas: 2801IA, 261IVA, 2801IC, 2801B, 2801IB, 2801ID, 300IC, 2611IA, 2611IC, 2611VC, 300IB, 300IC, 300ID, 2801D, 2241IC, 243IA, 2421ID, 243IC, 2421VB, 2421VD, 2611IB, 2241C, 2241IA



Grupo Energía Bogotá **INGETEC**
 INGENIERÍA & DISEÑO

ESTUDIO DE IMPACTO AMBIENTAL PARA EL TRAMO 2 LA VIRGINIA - ALFÉREZ DEL PROYECTO UPME 04-2014 REFUERZO SUROCCIDENTAL 500 kV

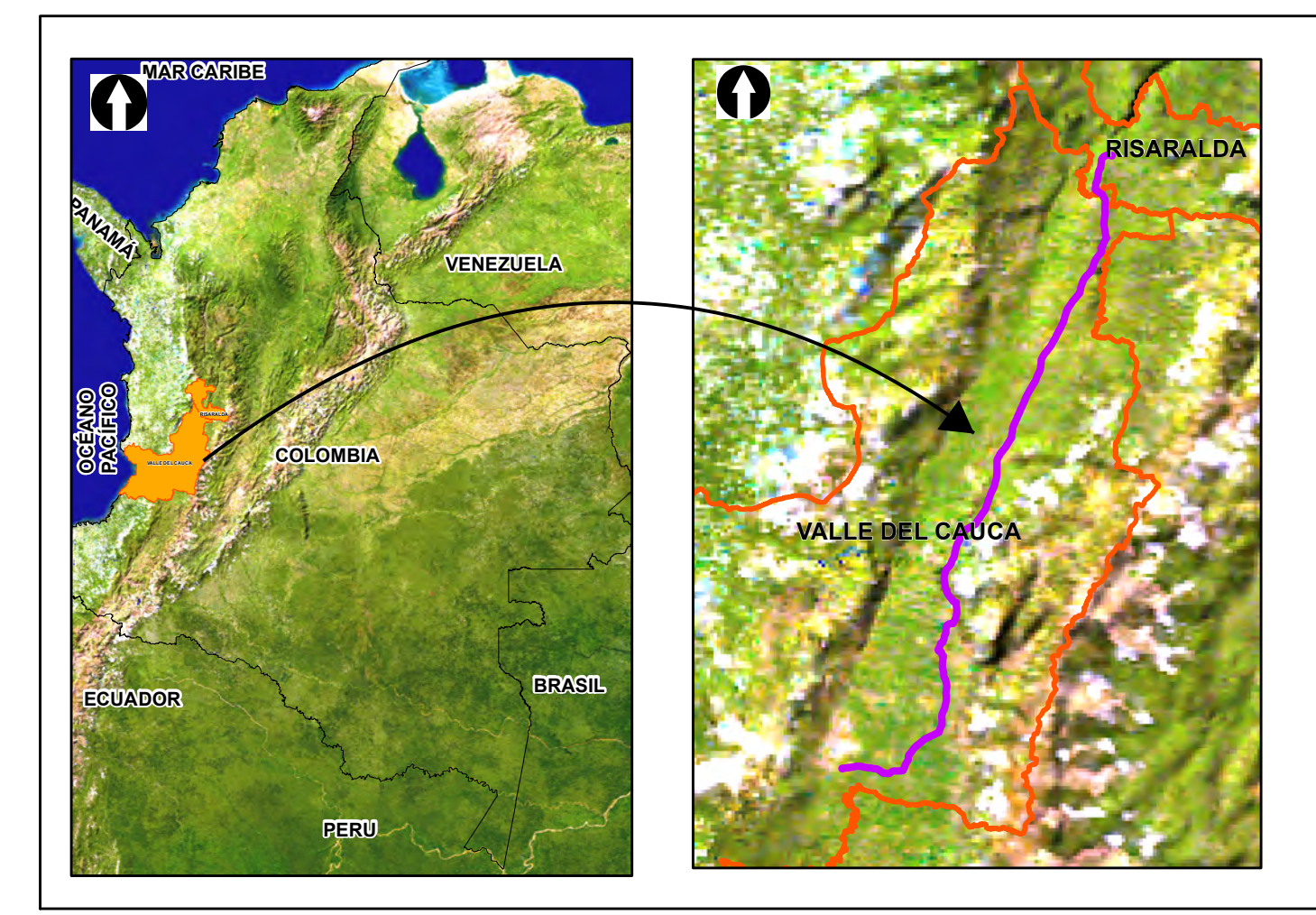
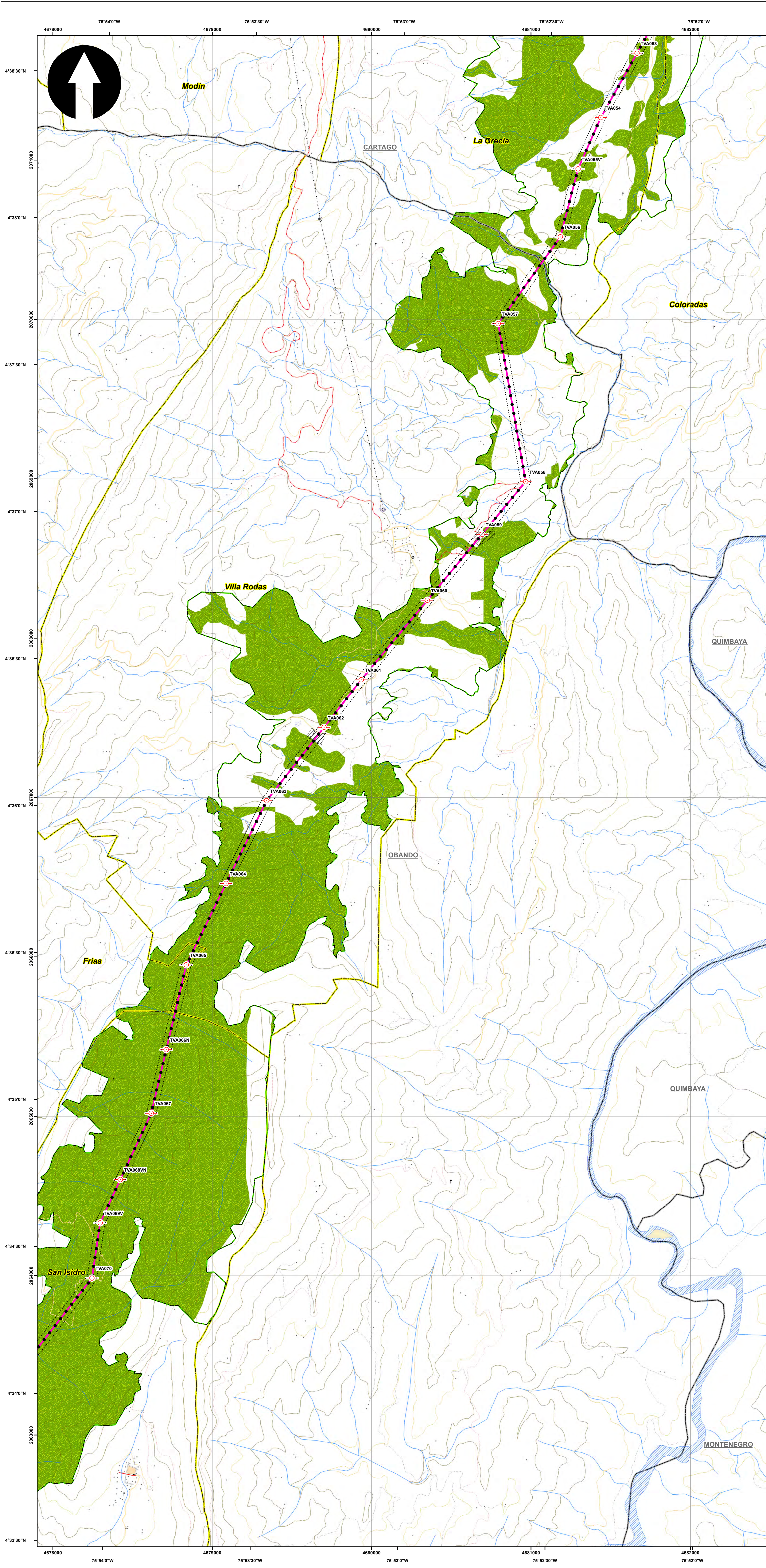
LOCALIZACIÓN DE LOS ECOSISTEMAS ESTRATÉGICOS - REGIONAL

ESCALA GRÁFICA
 0 165 330 660 990 1.320 1.650 M

Elaboró: J. Romero	Revisó: A. Saenz	Dibujó: C. Olaya
Escala Presentación: 1:10.000 Escala Trabajo: 1:25.000	Fecha: 30/05/2022	Mapa: 3 / 28
Archivo: 0451701-PG-L-BIOT-00-016.MXD	Rev: 0	

PLANO N°: 0451701-PG-L-BIOT-00-016

REV	FECHA (DD-MM-AAAA)	MODIFICACIÓN	DISEÑADOR	REVISOR DEPARTAMENTO	APROBACIÓN DIVISIÓN	APROBACIÓN PROYECTO
0						
1						
2						
3						



SISTEMA DE COORDENADAS

Proyección: Transverse_Mercator
 Datum: Magna Sirgas
 Origen de la zona: Unico
 Coordenadas Geográficas: 4° 35' 46.3215"
 -74° 04' 39.0285"
 Coordenadas planas: 2'000.000 metros Norte
 5'000.000 metros Este

CONVENCIONES TEMÁTICAS

Ecosistemas estratégicos - Regional

- Distrito Regional de Manejo Integrado
- Distrito de Conservación de Suelos
- Humedal
- Otra
- Parque Natural Regional
- Páramo
- Reserva Forestal Protectora Regional
- Área de Recreación

CONVENCIONES CARTOGRÁFICAS

Hidrografía

- Jagüey P
- Drenaje Sencillo
- Drenaje Doble
- Laguna
- Jagüey

Infraestructura

- Construcciones
- Torre Energía Eléctrica
- Red Alta Tensión
- Puente

Relieve

- Intermedia
- Índice

Administrativo

- Límite Veredal
- Límite Municipal

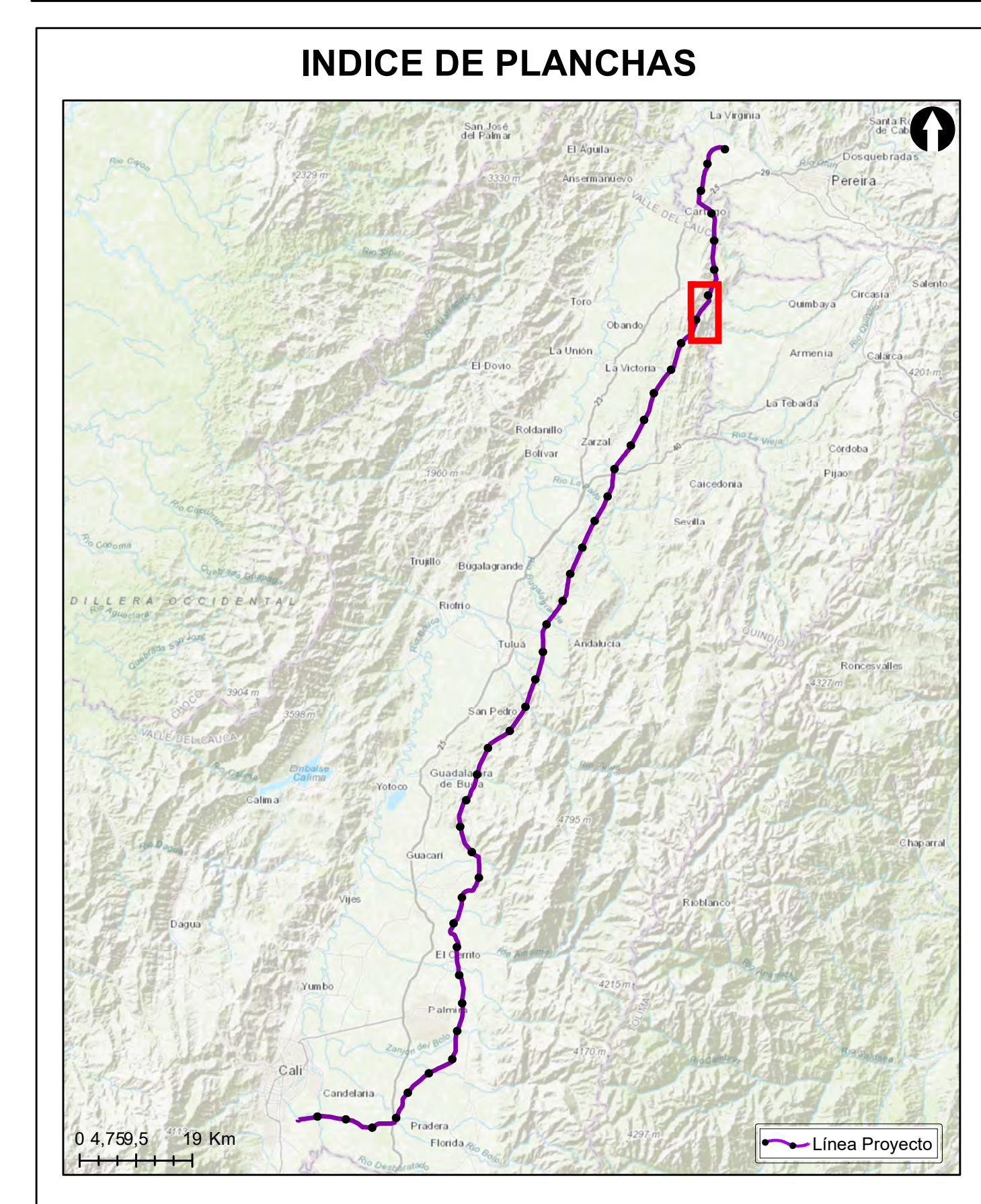
Vías

- Camino, Sendero
- Vía Tipo 1
- Vía Tipo 2
- Vía Tipo 3
- Vía Tipo 4
- Vía Tipo 5
- Vía Tipo 6

Proyecto

- Torre
- Portico
- Línea Proyecto
- Patio de almacenamiento
- Plazas de tendido
- Señalización Biotica

NOTA: Base cartográfica IGAC escala 1:25.000
 Planchas: 2801A, 2611A, 2801C, 2801B, 2801II, 2801ID, 3001C, 2611A, 2611C, 2611V, 3001B, 3001C, 3001D, 2801D, 2241IC, 2431A, 2421ID, 2431C, 2421VB, 2421VD, 2611B, 2241C, 2241IIA



Grupo Energía Bogotá **INGETEC**
 INGENIERÍA & DISEÑO

ESTUDIO DE IMPACTO AMBIENTAL PARA EL TRAMO 2 LA VIRGINIA - ALFÉREZ DEL PROYECTO UPME 04-2014 REFUERZO SUROCCIDENTAL 500 kV

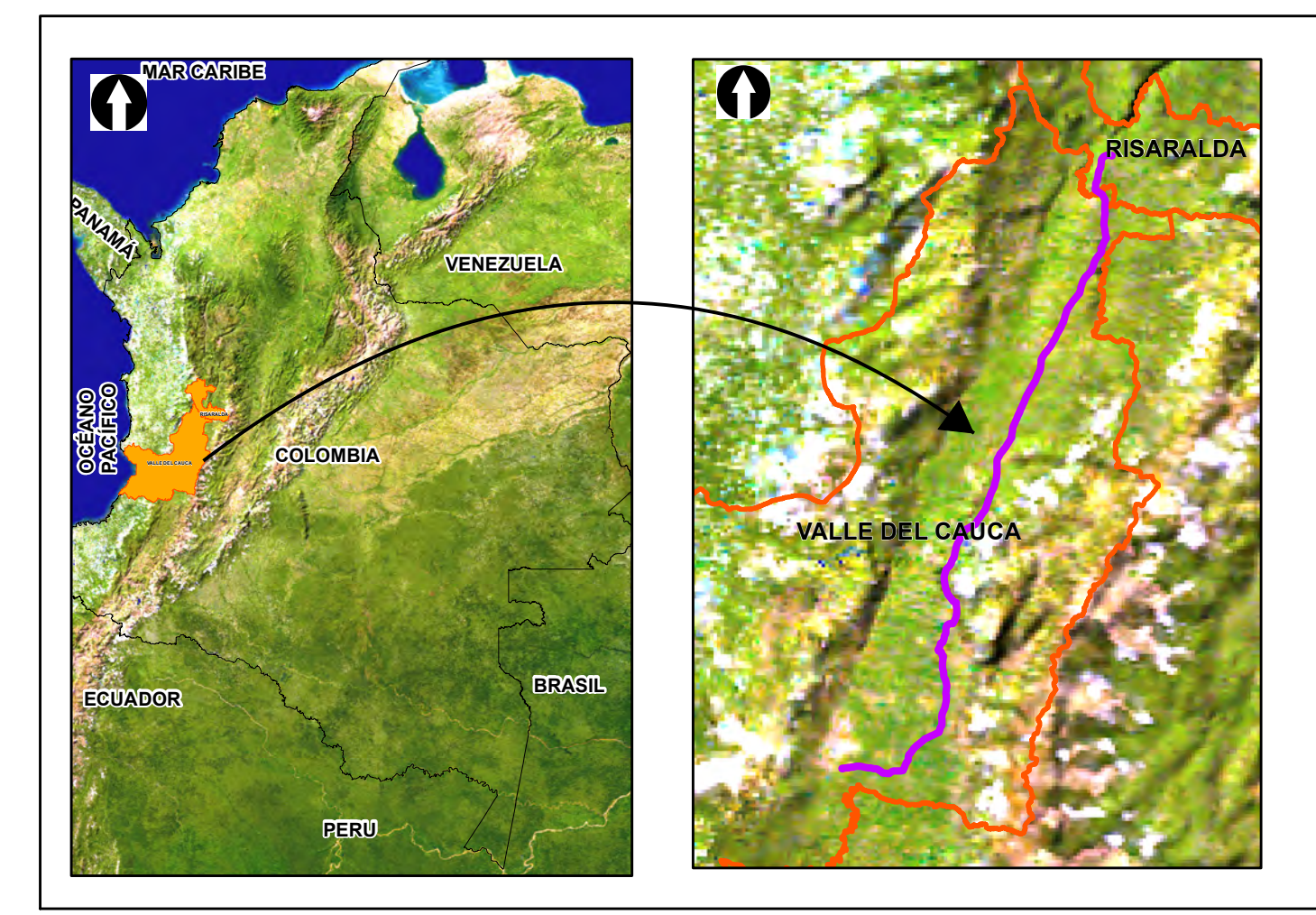
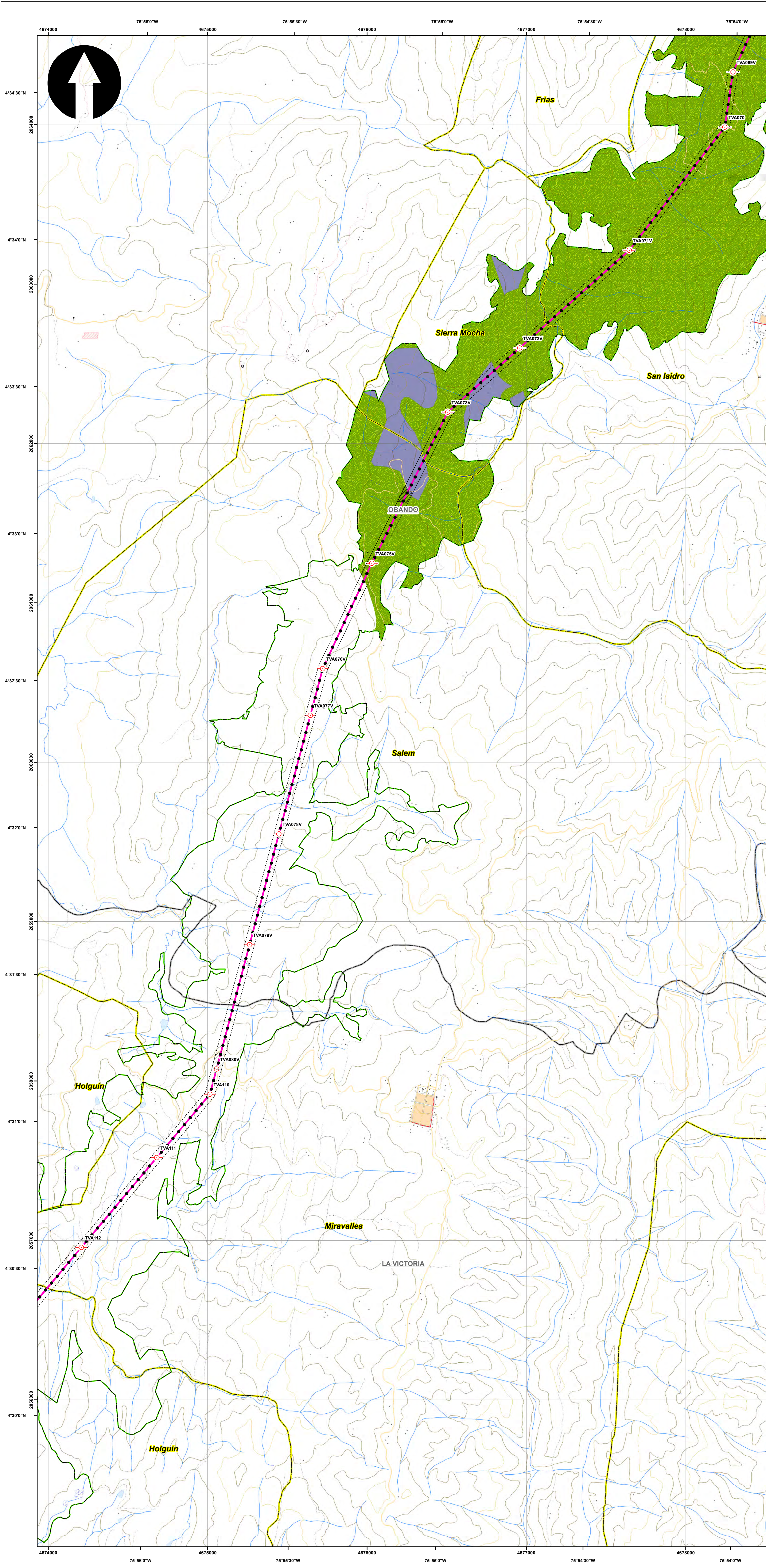
LOCALIZACIÓN DE LOS ECOSISTEMAS ESTRATÉGICOS - REGIONAL

ESCALA GRÁFICA
 0 165 330 660 990 1.320 1.650 M

Elaboró: J. Romero	Revisó: A. Saenz	Dibujó: C. Olaya
Escala Presentación: 1:10.000 Escala Trabajo: 1:25.000	Fecha: 30/05/2022	Mapa: 4 / 28
Archivo: 0451701-PG-L-BIOT-00-016.MXD	Rev: 0	

PLANO N°: 0451701-PG-L-BIOT-00-016

REV	FECHA (DD-MM-AAAA)	MODIFICACIÓN	DISEÑADOR	REVISOR DEPARTAMENTO	APROBACIÓN DIVISIÓN	APROBACIÓN PROYECTO
0						
1						
2						
3						



SISTEMA DE COORDENADAS

Proyección: Transverse_Mercator
 Datum: Magna Sirgas
 Origen de la zona: Unico
 Coordenadas Geográficas: 4° 35' 46.3215"
 -74° 04' 39.0285"
 Coordenadas planas: 2'000.000 metros Norte
 5'000.000 metros Este

CONVENCIONES TEMÁTICAS

Ecosistemas estratégicos - Regional

- Distrito Regional de Manejo Integrado
- Distrito de Conservación de Suelos
- Humedal
- Otra
- Parque Natural Regional
- Páramo
- Reserva Forestal Protectora Regional
- Área de Recreación

CONVENCIONES CARTOGRÁFICAS

Hidrografía

- Jagüey P
- Drenaje Sencillo
- Drenaje Doble
- Laguna
- Jagüey

Infraestructura

- Construcciones
- Torre Energía Eléctrica
- Red Alta Tensión
- Puente

Relieve

- Intermedia
- Índice

Administrativo

- Límite Veredal
- Límite Municipal

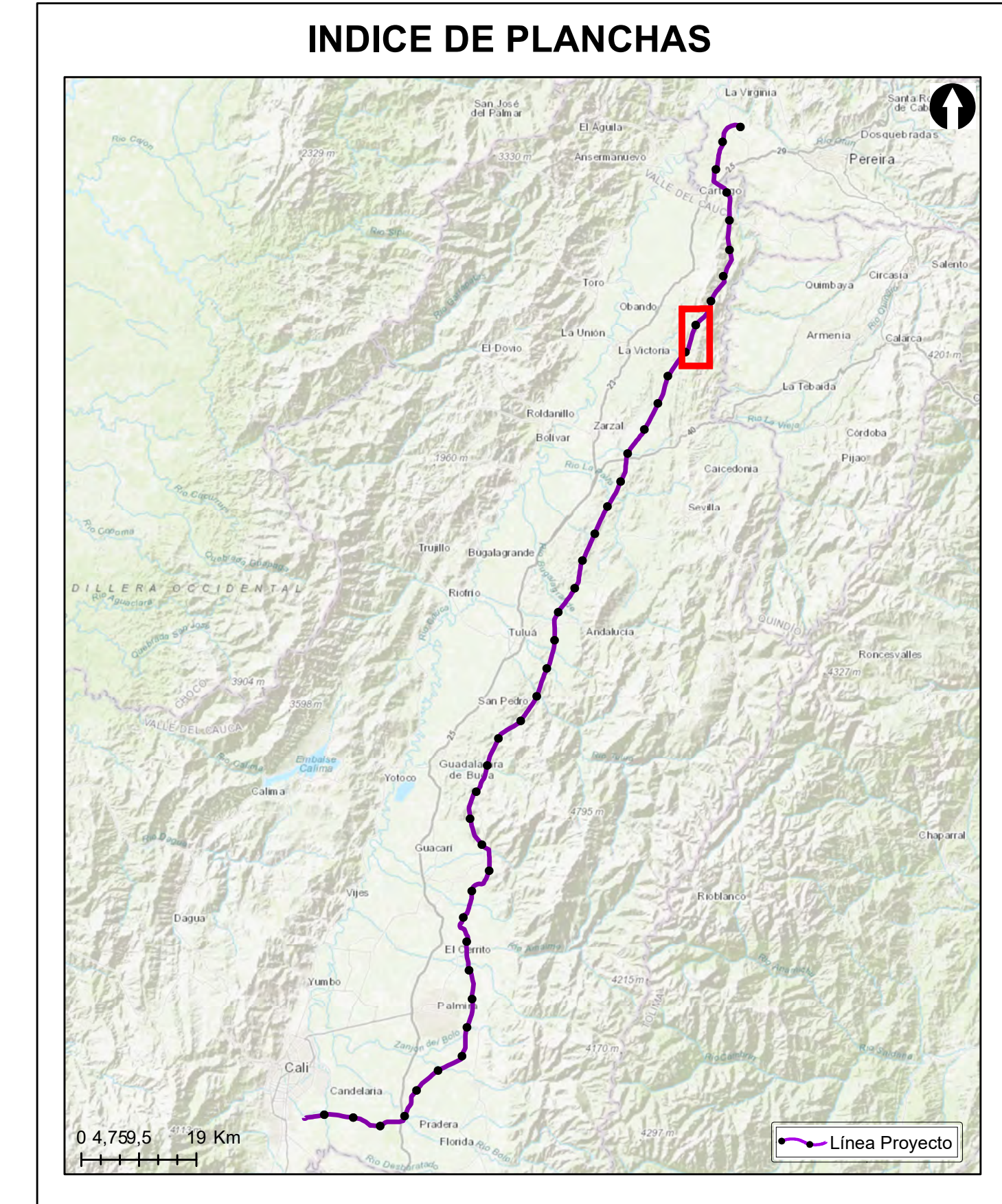
Vías

- Camino, Sendero
- Vía Tipo 1
- Vía Tipo 2
- Vía Tipo 3
- Vía Tipo 4
- Vía Tipo 5
- Vía Tipo 6

Proyecto

- Torre
- Portico
- Línea Proyecto
- Patio de almacenamiento
- Plazas de tendido
- Señalización
- Señalización Biótica

NOTA: Base cartográfica IGAC escala 1:25.000
 Planchas: 2801A, 261VA, 2801C, 2801B, 2801IB, 2801ID, 300IC, 2611A, 2611C, 2611V, 300IB, 300IC, 300ID, 2801D, 2241IC, 2431A, 2421ID, 2431C, 2421VB, 2421VD, 2611B, 2241C, 2241IA



Grupo Energía Bogotá **INGETEC**
 INGENIERÍA & DISEÑO

ESTUDIO DE IMPACTO AMBIENTAL PARA EL TRAMO 2 LA VIRGINIA - ALFÉREZ DEL PROYECTO UPME 04-2014 REFUERZO SUROCCIDENTAL 500 kV

LOCALIZACIÓN DE LOS ECOSISTEMAS ESTRATÉGICOS - REGIONAL

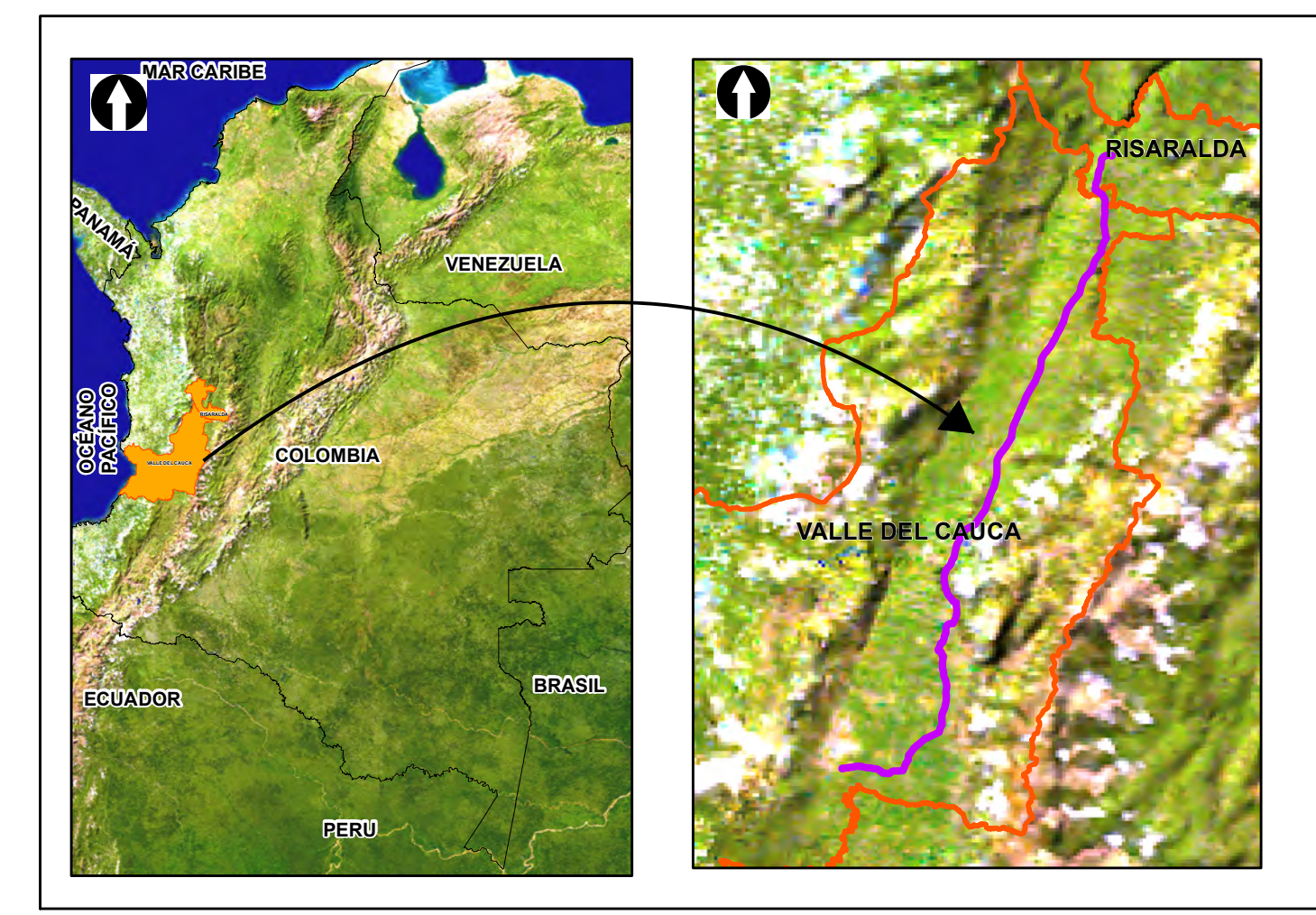
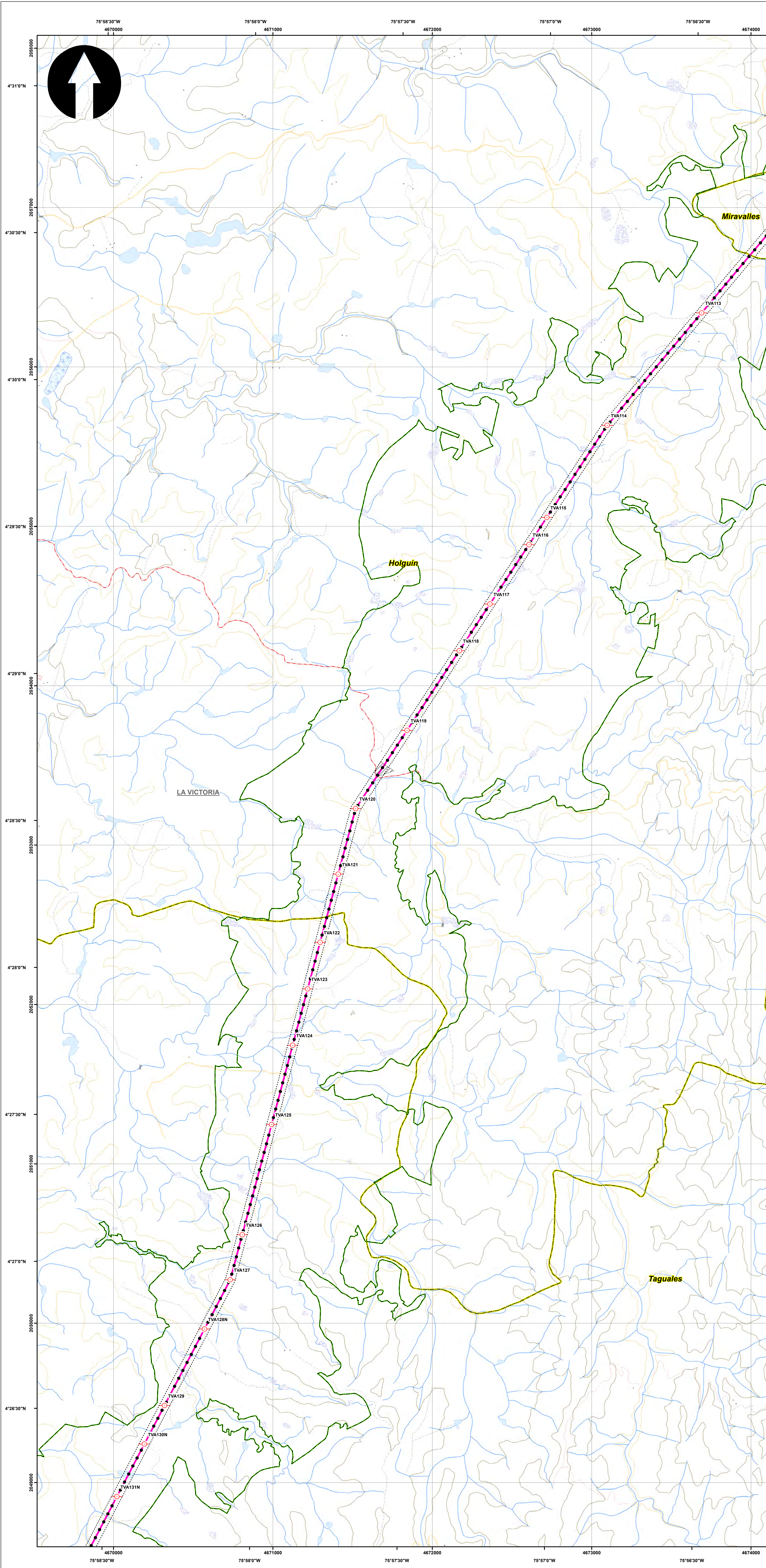
ESCALA GRÁFICA

0 165 330 660 990 1.320 1.650 M

Elaboró: J. Romero	Revisó: A. Saenz	Dibujó: C. Olaya
Escala Presentación: 1:10.000 Escala Trabajo: 1:25.000	Fecha: 30/05/2022	Mapa: 5 / 28
Archivo: 0451701-PG-L-BIOT-00-016.MXD		Rev: 0

PLANO N°: 0451701-PG-L-BIOT-00-016

REV	FECHA (DD-MM-AAAA)	MODIFICACIÓN	DISEÑADOR	REVISOR DEPARTAMENTO	APROBACIÓN DIVISIÓN	APROBACIÓN PROYECTO
0						
1						
2						
3						



SISTEMA DE COORDENADAS

Proyección: Transverse_Mercator
 Datum: Magna Sirgas
 Origen de la zona: Unico
 Coordenadas Geográficas: 4° 35' 46.3215"
 -74° 04' 39.0285"
 Coordenadas planas: 2'000.000 metros Norte
 5'000.000 metros Este

CONVENCIONES TEMÁTICAS

Ecosistemas estratégicos - Regional

- Distrito Regional de Manejo Integrado
- Distrito de Conservación de Suelos
- Humedal
- Otra
- Parque Natural Regional
- Páramo
- Reserva Forestal Protectora Regional
- Área de Recreación

CONVENCIONES CARTOGRÁFICAS

Hidrografía

- Jagüey P
- Drenaje Sencillo
- Drenaje Doble
- Laguna
- Jagüey

Infraestructura

- Construcciones
- Torre Energía Eléctrica
- Red Alta Tensión
- Puente

Relieve

- Intermedia
- Índice

Administrativo

- Límite Veredal
- Límite Municipal

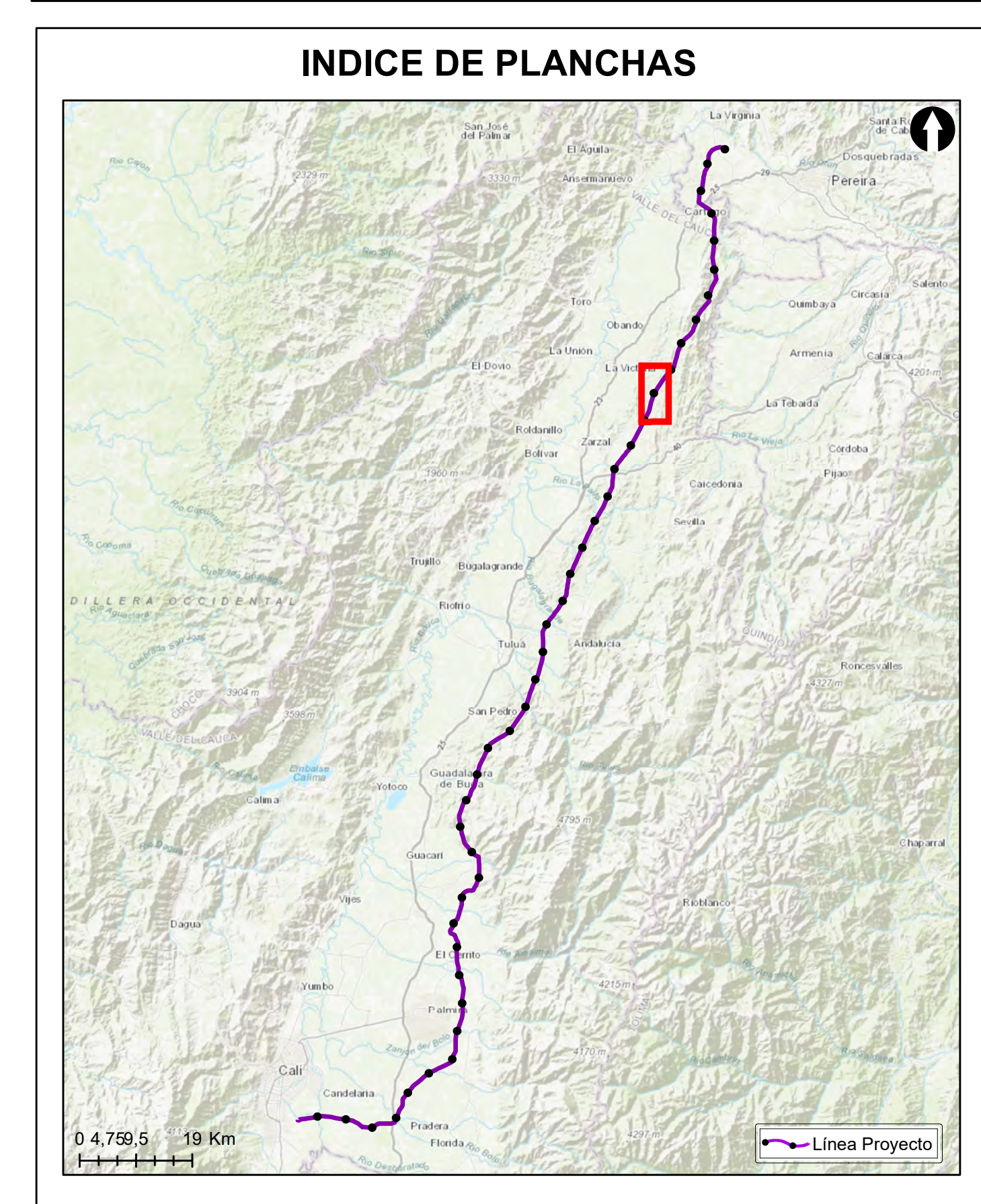
Vías

- Camino, Sendero
- Vía Tipo 1
- Vía Tipo 2
- Vía Tipo 3
- Vía Tipo 4
- Vía Tipo 5
- Vía Tipo 6

Proyecto

- Torre
- Portico
- Línea Proyecto
- Patio de almacenamiento
- Plazas de tendido
- Señal de Influencia Biótica

NOTA: Base cartográfica IGAC escala 1:25.000
 Planchas: 2801A, 261VA, 280IC, 280IB, 280IIB, 280IIB, 300C, 261IA, 261IC, 261IV, 300IB, 300IC, 300ID, 280ID, 224IIC, 243IA, 242ID, 243IC, 242IVB, 242VD, 261IB, 224IC, 224IIA



Grupo Energía Bogotá **INGETEC**
 INGENIERÍA & DISEÑO

ESTUDIO DE IMPACTO AMBIENTAL PARA EL TRAMO 2 LA VIRGINIA - ALFÉREZ DEL PROYECTO UPME 04-2014 REFUERZO SUROCCIDENTAL 500 kV

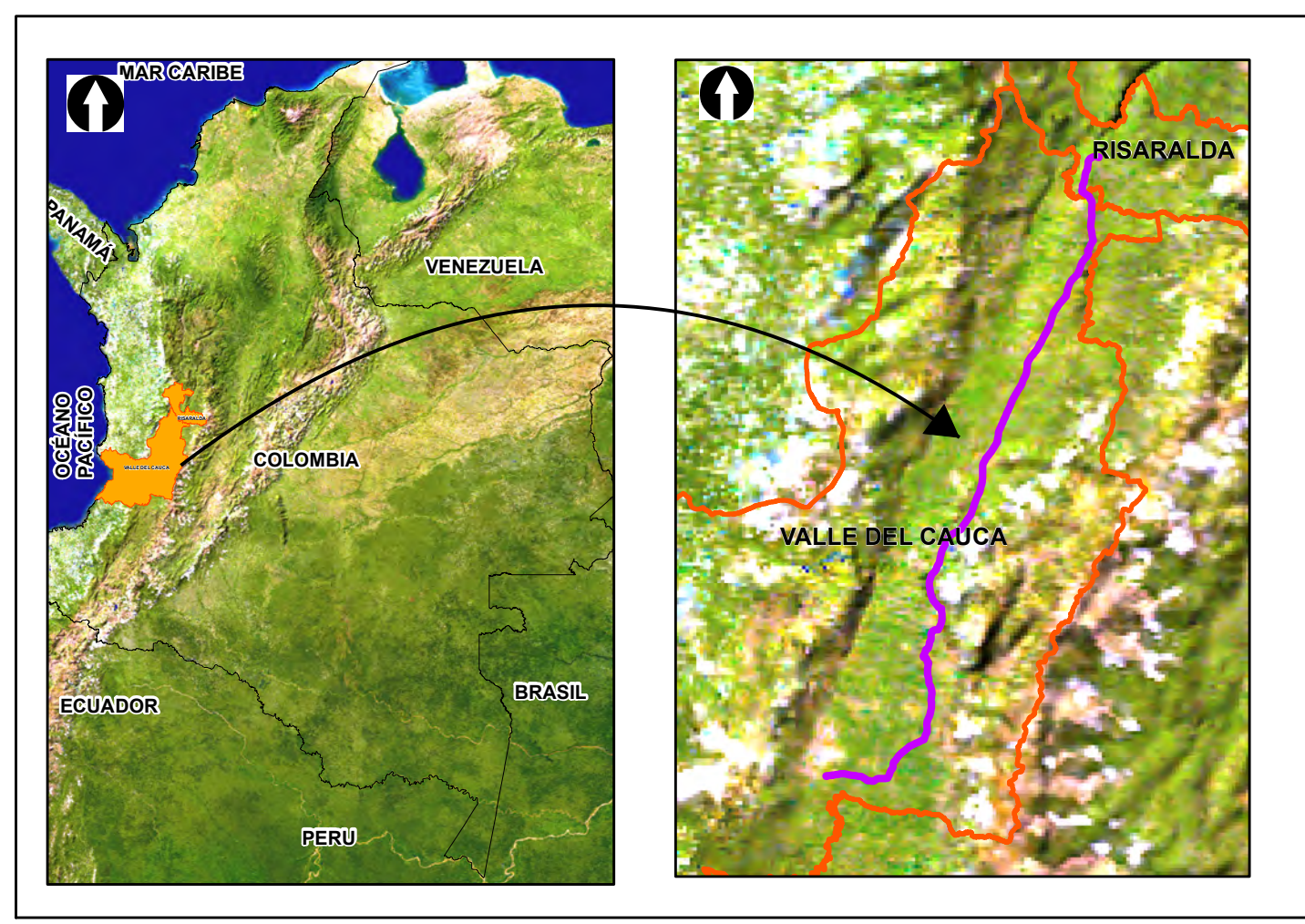
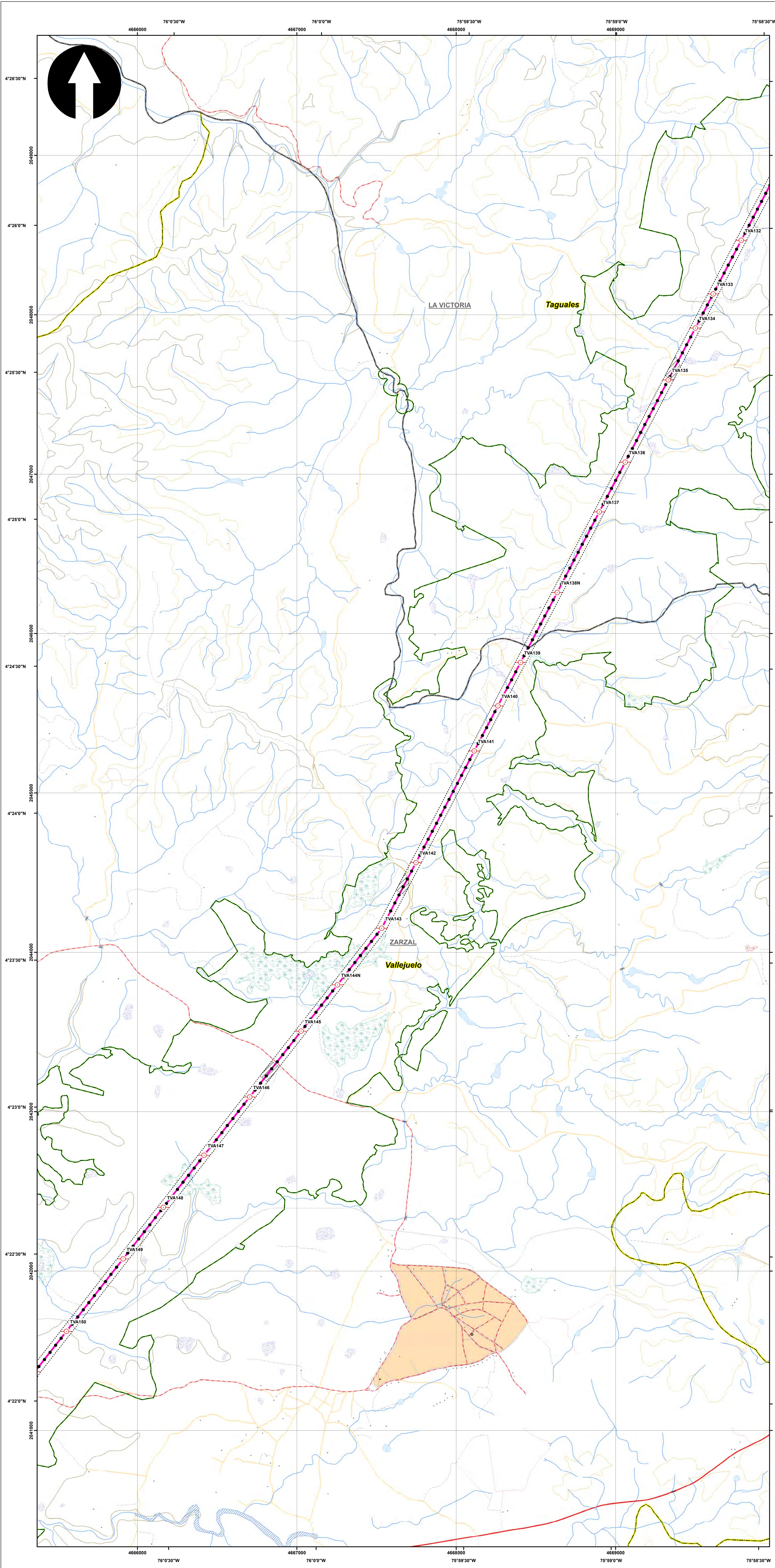
LOCALIZACIÓN DE LOS ECOSISTEMAS ESTRATÉGICOS - REGIONAL

ESCALA GRÁFICA
 0 165 330 660 990 1.320 1.650 M

Elaboró: J. Romero	Revisó: A. Saenz	Dibujó: C. Olaya
Escala Presentación: 1:10.000 Escala Trabajo: 1:25.000	Fecha: 30/05/2022	Mapa: 6 / 28
Archivo: 0451701-PG-L-BIOT-00-016.MXD	Rev: 0	

PLANO N°: 0451701-PG-L-BIOT-00-016

REV	FECHA (DD-MM-AAAA)	MODIFICACIÓN	DISEÑADOR	REVISOR DEPARTAMENTO	APROBACIÓN DIVISIÓN	APROBACIÓN PROYECTO
0						
1						
2						
3						



SISTEMA DE COORDENADAS

Proyección: Transverse_Mercator
 Datum: Magna Sirgas
 Origen de la zona: Unico
 Coordenadas Geográficas: 4° 35' 46.3215"
 -74° 04' 39.0285"
 Coordenadas planas: 2'000.000 metros Norte
 5'000.000 metros Este

CONVENCIONES TEMÁTICAS

Ecosistemas estratégicos - Regional

- Distrito Regional de Manejo Integrado
- Distrito de Conservación de Suelos
- Humedal
- Otra
- Parque Natural Regional
- Páramo
- Reserva Forestal Protectora Regional
- Área de Recreación

CONVENCIONES CARTOGRÁFICAS

Hidrografía

- Jagüey P
- Drenaje Sencillo
- Drenaje Doble
- Laguna
- Jagüey

Infraestructura

- Construcciones
- Torre Energía Eléctrica
- Red Alta Tensión
- Puente

Relieve

- Intermedia
- Índice

Administrativo

- Límite Veredal
- Límite Municipal

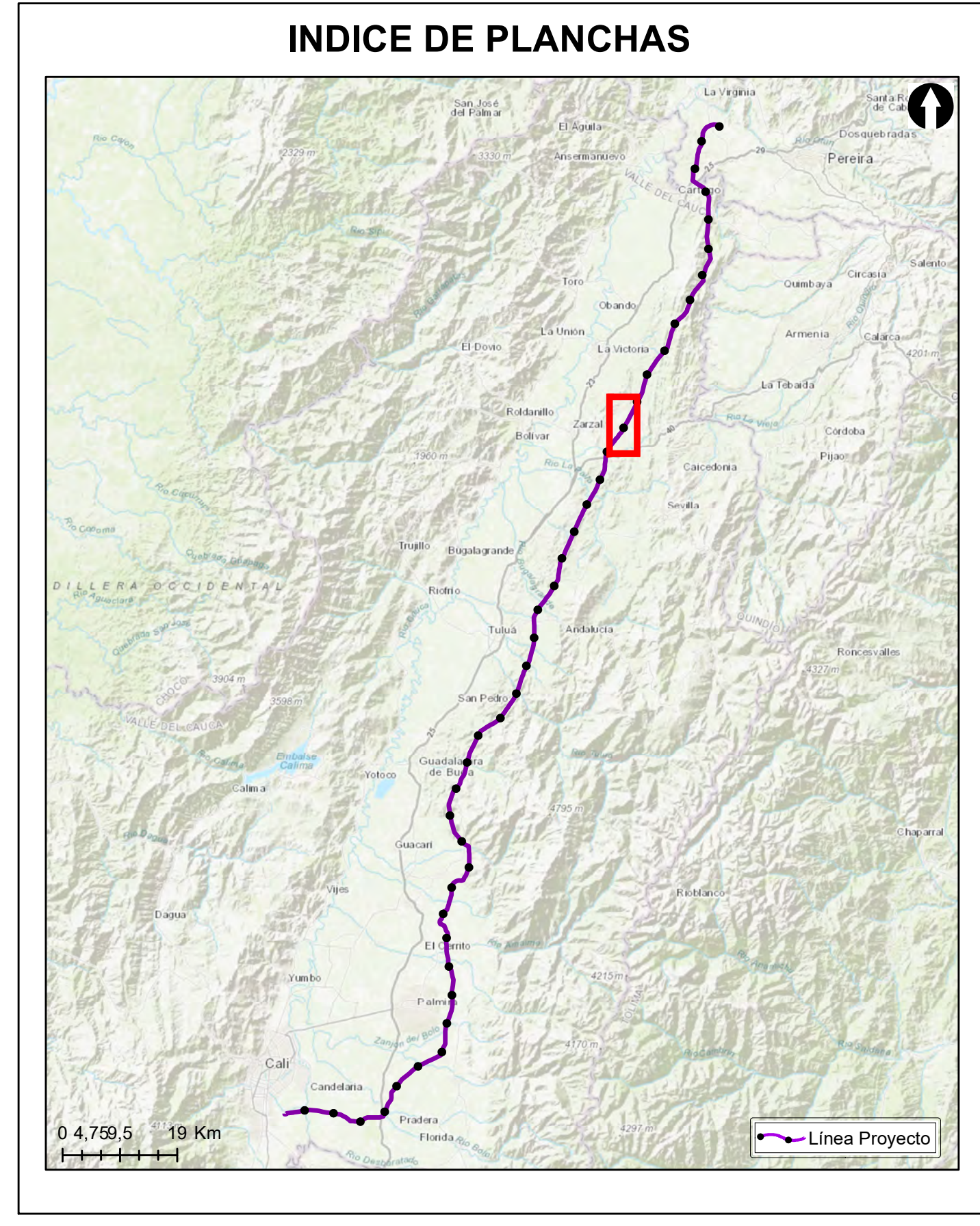
Vías

- Camino, Sendero
- Vía Tipo 1
- Vía Tipo 2
- Vía Tipo 3
- Vía Tipo 4
- Vía Tipo 5
- Vía Tipo 6

Proyecto

- Torre
- Portico
- Línea Proyecto
- Patio de almacenamiento
- Plazas de tendido
- Señalización Biotica

NOTA: Base cartográfica IGAC escala 1:25.000
 Planchas: 2801A, 261VA, 2801B, 2801B, 2801IB, 2801ID, 300IC, 2611A, 2611C, 2611V, 300IB, 300IC, 300ID, 2241IC, 2431A, 2421ID, 2431C, 2421VB, 2421VD, 2611B, 2241C, 2241IIA



Grupo Energía Bogotá **INGETEC**
 INGENIERÍA & DISEÑO

ESTUDIO DE IMPACTO AMBIENTAL PARA EL TRAMO 2 LA VIRGINIA - ALFÉREZ DEL PROYECTO UPME 04-2014 REFUERZO SUROCCIDENTAL 500 kV

LOCALIZACIÓN DE LOS ECOSISTEMAS ESTRATÉGICOS - REGIONAL

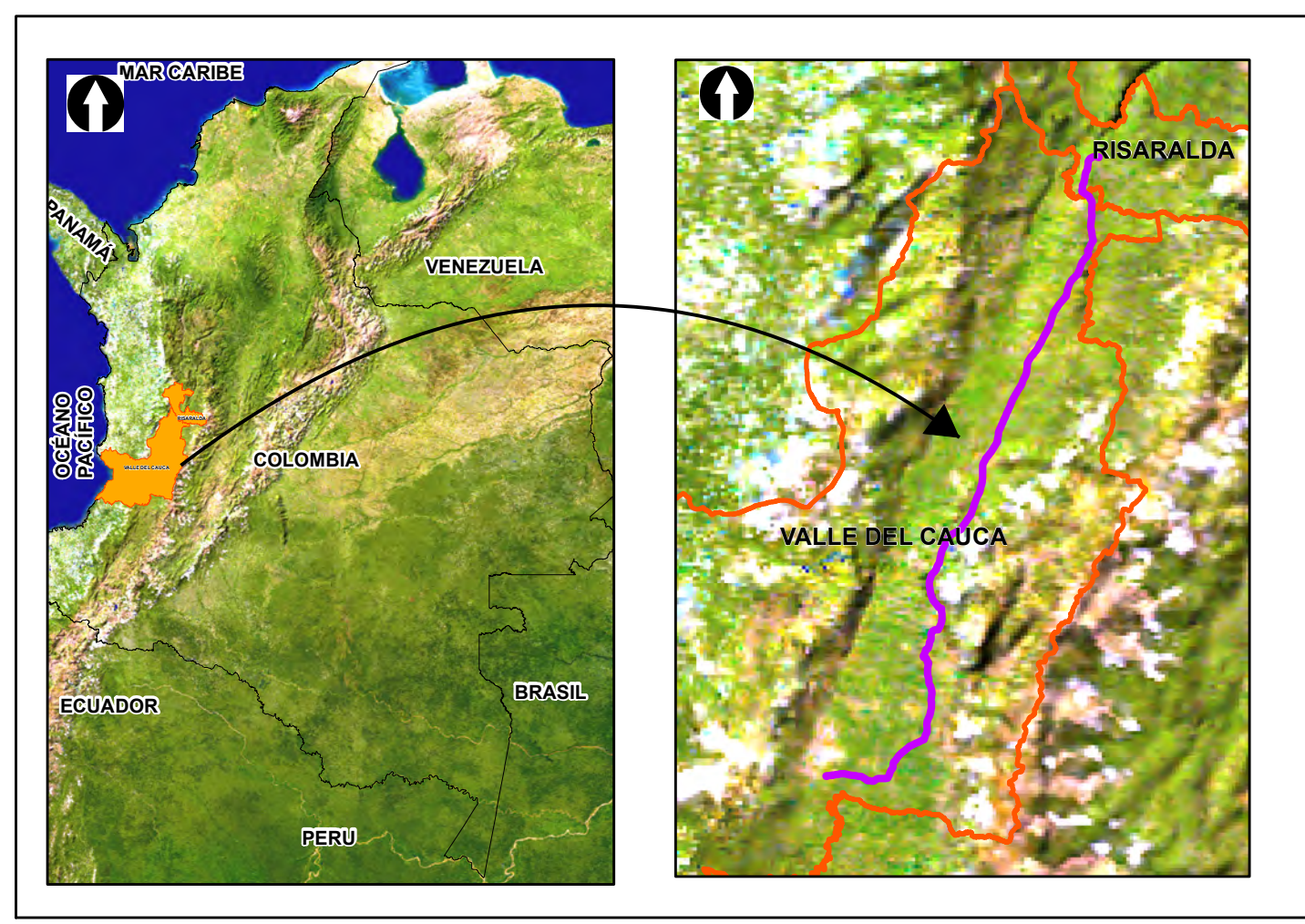
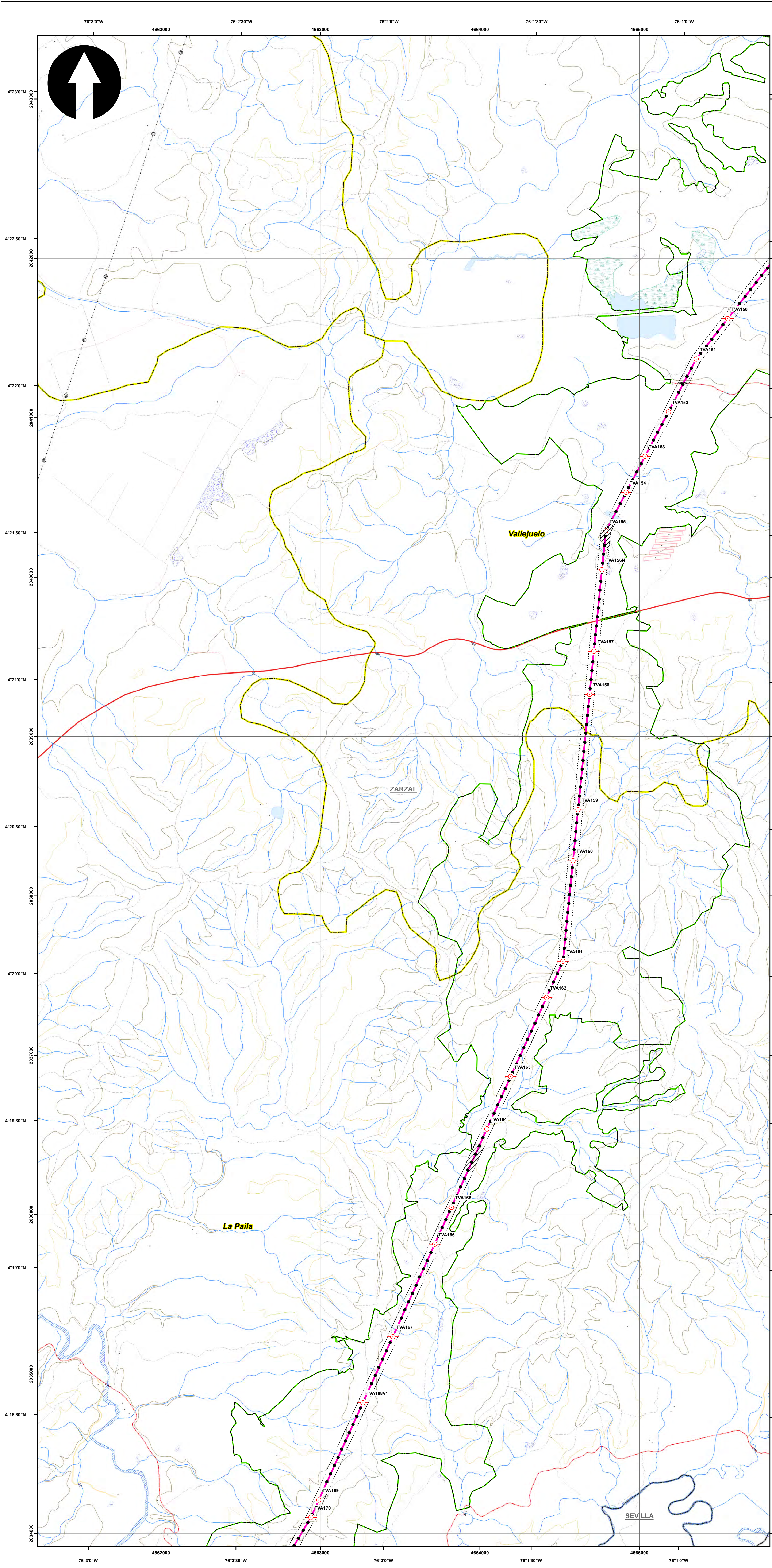
ESCALA GRÁFICA

0 165 330 660 990 1.320 1.650 M

Elaboró: J. Romero	Revisó: A. Saenz	Dibujó: C. Olaya
Escala Presentación: 1:10.000 Escala Trabajo: 1:25.000	Fecha: 30/05/2022	Mapa: 7 / 28
Archivo: 0451701-PG-L-BIOT-00-016.MXD	Rev: 0	

PLANO N°:
0451701-PG-L-BIOT-00-016

REV	FECHA (DD-MM-AAAA)	MODIFICACIÓN	DISEÑADOR	REVISOR DEPARTAMENTO	APROBACIÓN DIVISIÓN	APROBACIÓN PROYECTO
0						
1						
2						
3						



SISTEMA DE COORDENADAS

Proyección: Transverse_Mercator
 Datum: Magna Sirgas
 Origen de la zona: Unico
 Coordenadas Geográficas: 4° 35' 46.3215"
 -74° 04' 39.0285"
 Coordenadas planas: 2'000.000 metros Norte
 5'000.000 metros Este

CONVENCIONES TEMÁTICAS

Ecosistemas estratégicos - Regional

- Distrito Regional de Manejo Integrado
- Distrito de Conservación de Suelos
- Humedal
- Otra
- Parque Natural Regional
- Páramo
- Reserva Forestal Protectora Regional
- Área de Recreación

CONVENCIONES CARTOGRÁFICAS

Hidrografía

- Jagüey P
- Drenaje Sencillo
- Drenaje Doble
- Laguna
- Jagüey

Infraestructura

- Construcciones
- Torre Energía Eléctrica
- Red Alta Tensión
- Puente

Relieve

- Intermedia
- Índice

Administrativo

- Límite Veredal
- Límite Municipal

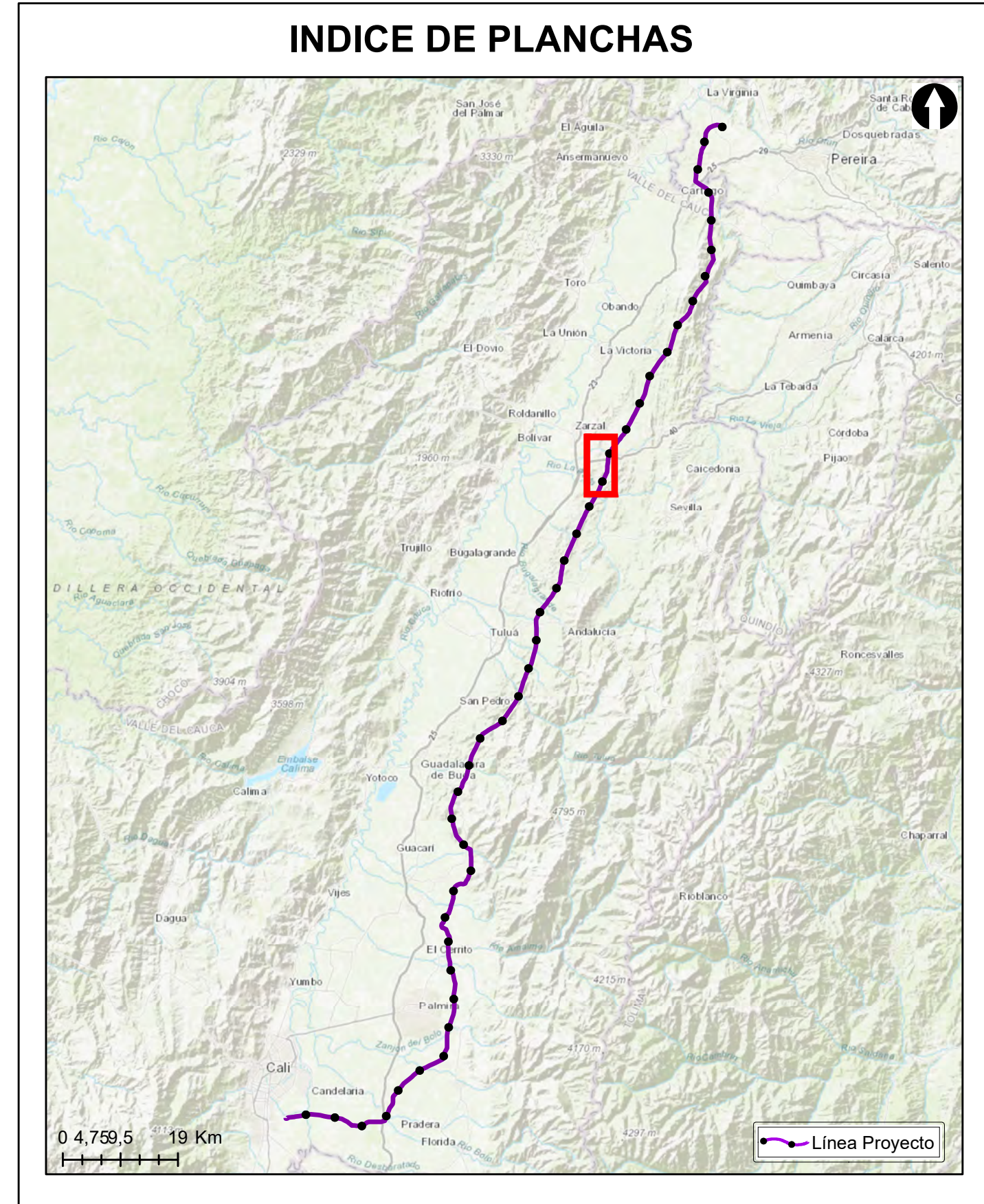
Vías

- Camino, Sendero
- Vía Tipo 1
- Vía Tipo 2
- Vía Tipo 3
- Vía Tipo 4
- Vía Tipo 5
- Vía Tipo 6

Proyecto

- Torre
- Portico
- Línea Proyecto
- Patio de almacenamiento
- Plazas de tendido
- Señalización
- Señalización Biotica

NOTA: Base cartográfica IGAC escala 1:25.000
 Planchas: 2801A, 261VA, 2801C, 2801B, 2801D, 2801E, 300C, 2611A, 2611C, 2611V, 300IB, 300IC, 300ID, 2801D, 2431A, 2421D, 2431C, 2421V, 2421D, 2611B, 2241C, 2241A



Grupo Energía Bogotá **INGETEC**
 INGENIERÍA & DISEÑO

ESTUDIO DE IMPACTO AMBIENTAL PARA EL TRAMO 2 LA VIRGINIA - ALFÉREZ DEL PROYECTO UPME 04-2014 REFUERZO SUROCCIDENTAL 500 kV

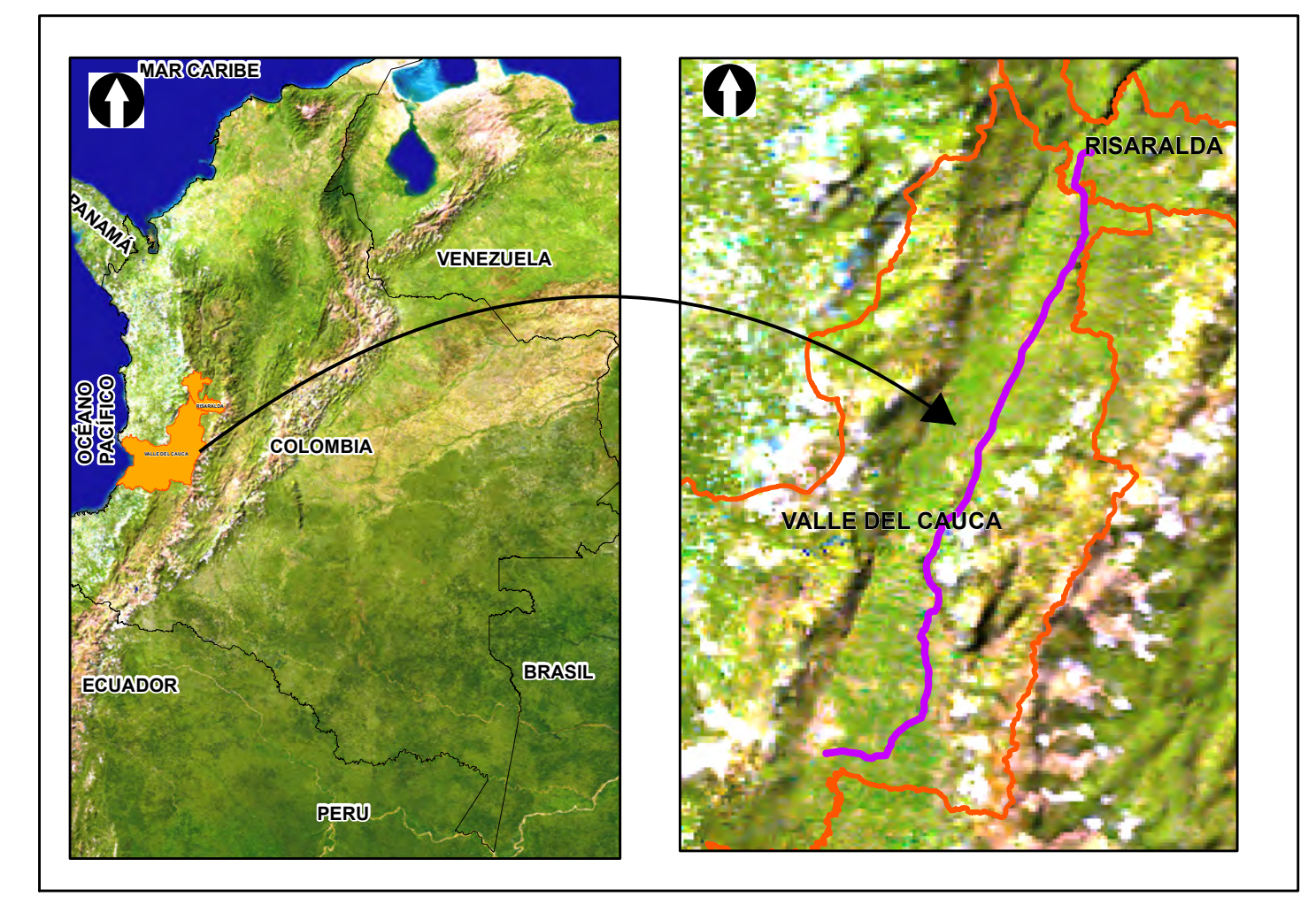
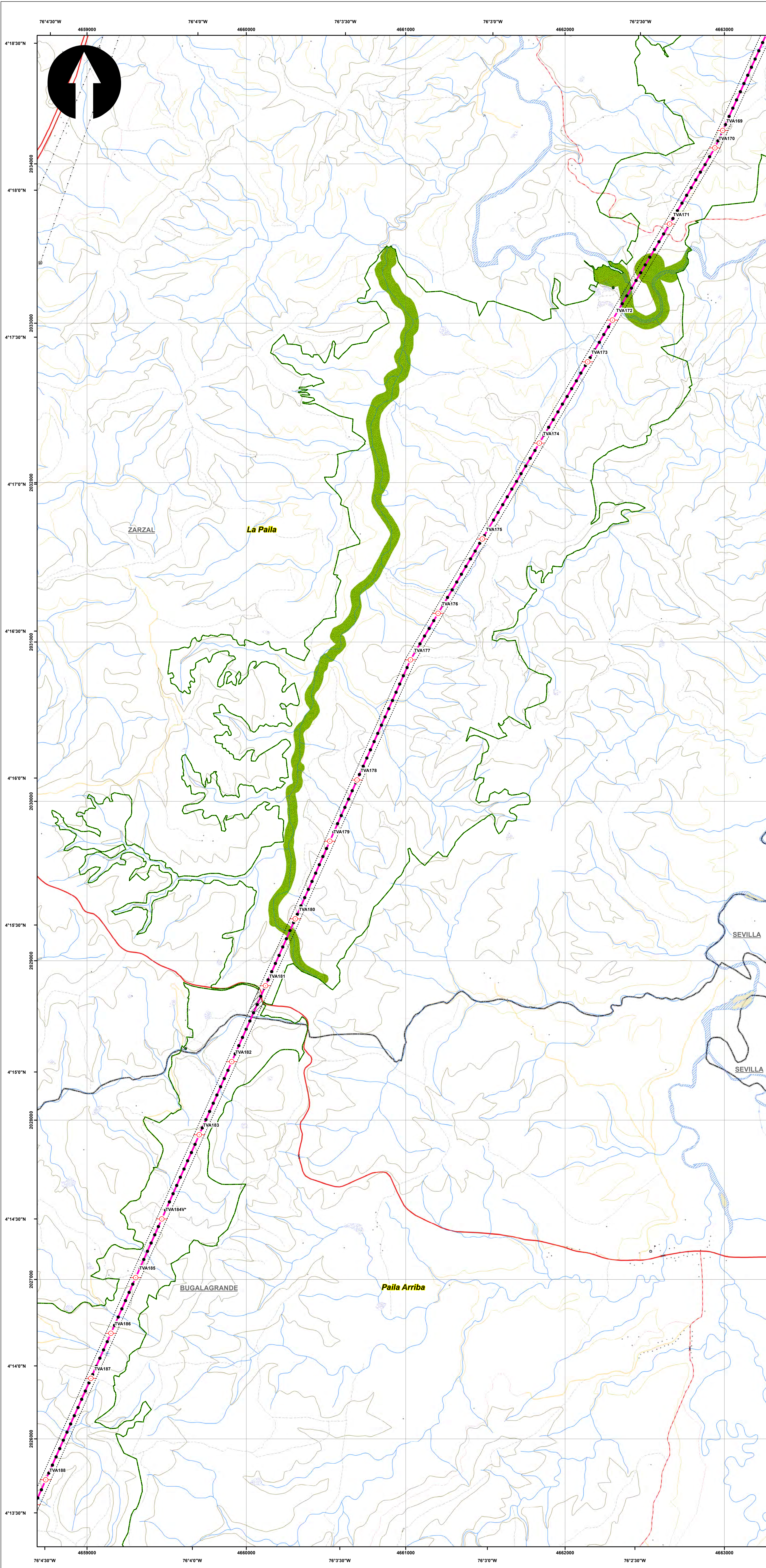
LOCALIZACIÓN DE LOS ECOSISTEMAS ESTRATÉGICOS - REGIONAL

ESCALA GRÁFICA
 0 165 330 660 990 1.320 1.650 M

Elaboró: J. Romero	Revisó: A. Saenz	Dibujó: C. Olaya
Escala Presentación: 1:10.000 Escala Trabajo: 1:25.000	Fecha: 30/05/2022	Mapa: 8 / 28
Archivo: 0451701-PG-L-BIOT-00-016.MXD	Rev: 0	

PLANO N°: 0451701-PG-L-BIOT-00-016

REV	FECHA (DD-MM-AAAA)	MODIFICACIÓN	DISEÑADOR	REVISOR DEPARTAMENTO	APROBACIÓN DIVISIÓN	APROBACIÓN PROYECTO
0						
1						
2						
3						



SISTEMA DE COORDENADAS

Proyección: Transverse_Mercator
 Datum: Magna Sirgas
 Origen de la zona: Unico
 Coordenadas Geográficas: 4° 35' 46.3215"
 -74° 04' 39.0285"
 Coordenadas planas: 2'000.000 metros Norte
 5'000.000 metros Este

CONVENCIONES TEMÁTICAS

Ecosistemas estratégicos - Regional

- Distrito Regional de Manejo Integrado
- Distrito de Conservación de Suelos
- Humedal
- Otra
- Parque Natural Regional
- Páramo
- Reserva Forestal Protectora Regional
- Área de Recreación

CONVENCIONES CARTOGRÁFICAS

Hidrografía

- Jagüey P
- Drenaje Sencillo
- Drenaje Doble
- Laguna
- Jagüey

Infraestructura

- Construcciones
- Torre Energía Eléctrica
- Red Alta Tensión
- Puente

Relieve

- Intermedia
- Índice

Administrativo

- Límite Veredal
- Límite Municipal

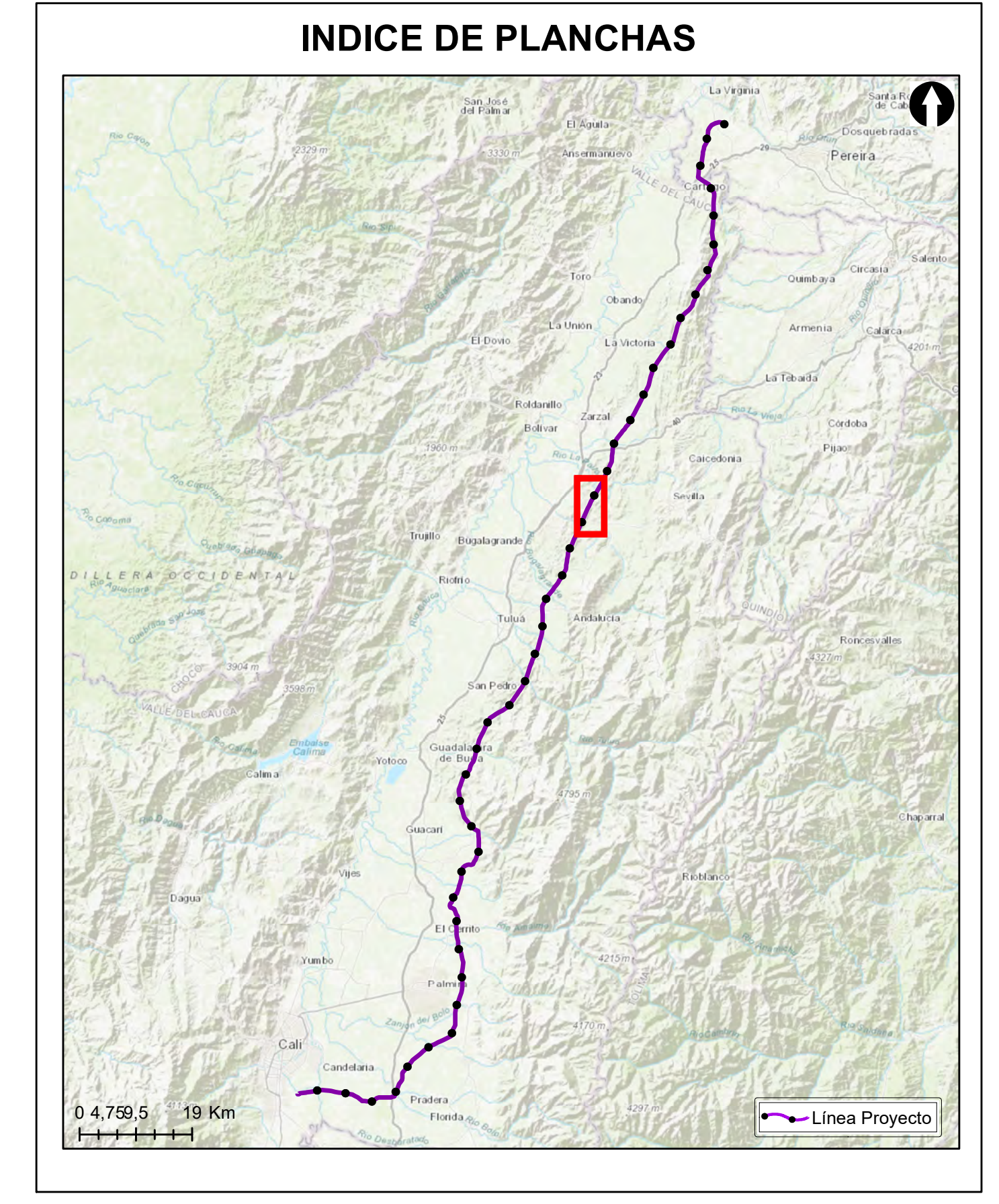
Vías

- Camino, Sendero
- Vía Tipo 1
- Vía Tipo 2
- Vía Tipo 3
- Vía Tipo 4
- Vía Tipo 5
- Vía Tipo 6

Proyecto

- Torre
- Portico
- Línea Proyecto
- Patio de almacenamiento
- Plazas de tendido
- Señalización
- Señalización Biotica

NOTA: Base cartográfica IGAC escala 1:25.000
 Planchas: 2801A, 261VA, 280IC, 280IB, 280IIB, 280IID, 300IC, 261IA, 261IC, 261IVC, 300IB, 300IC, 300ID, 280ID, 224IIC, 243IA, 242ID, 243IC, 242IVB, 242VD, 261IB, 224IC, 224IIIA



Grupo Energía Bogotá **INGETEC**
 INGENIERÍA & DISEÑO

ESTUDIO DE IMPACTO AMBIENTAL PARA EL TRAMO 2 LA VIRGINIA - ALFÉREZ DEL PROYECTO UPME 04-2014 REFUERZO SUROCCIDENTAL 500 kV

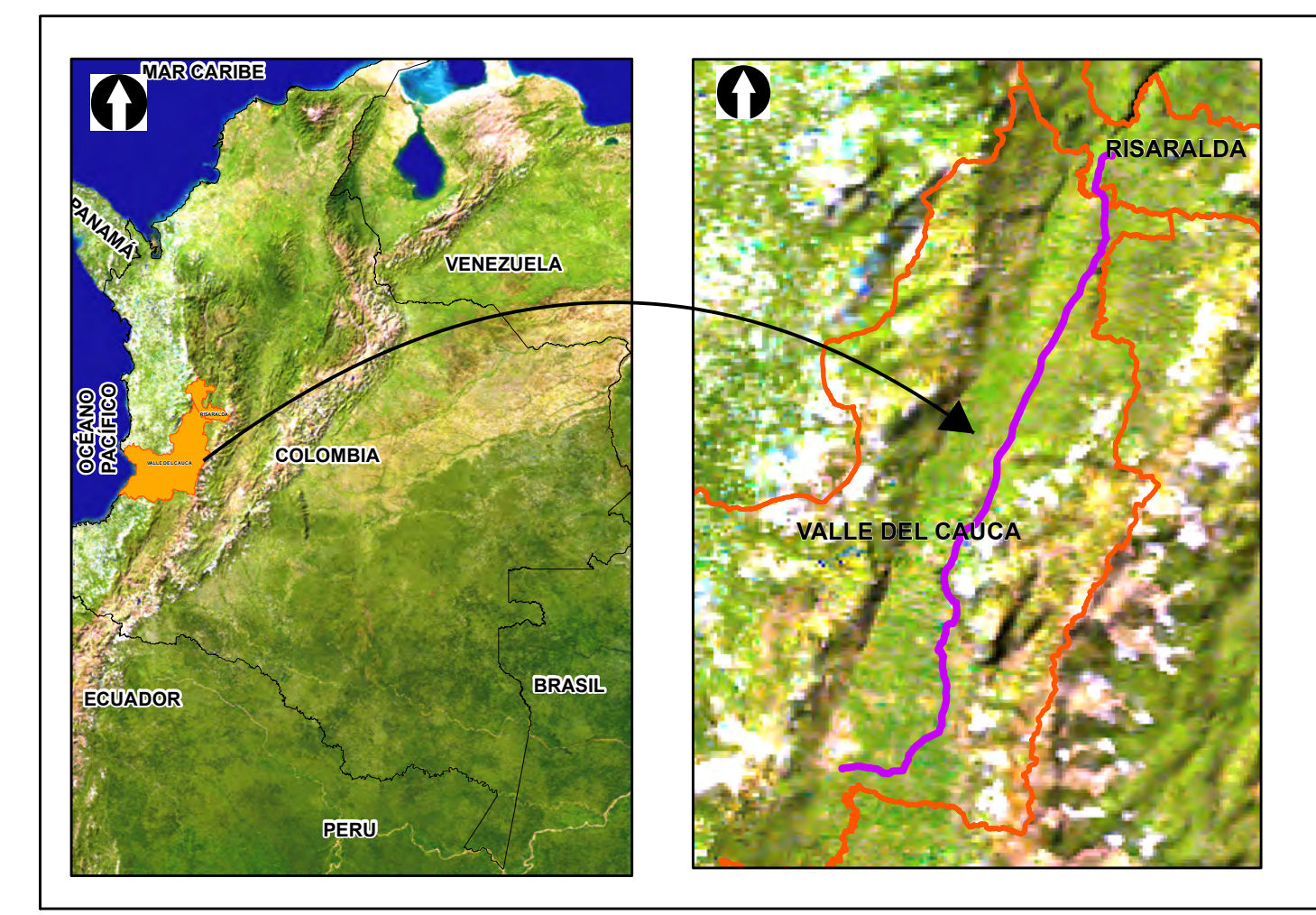
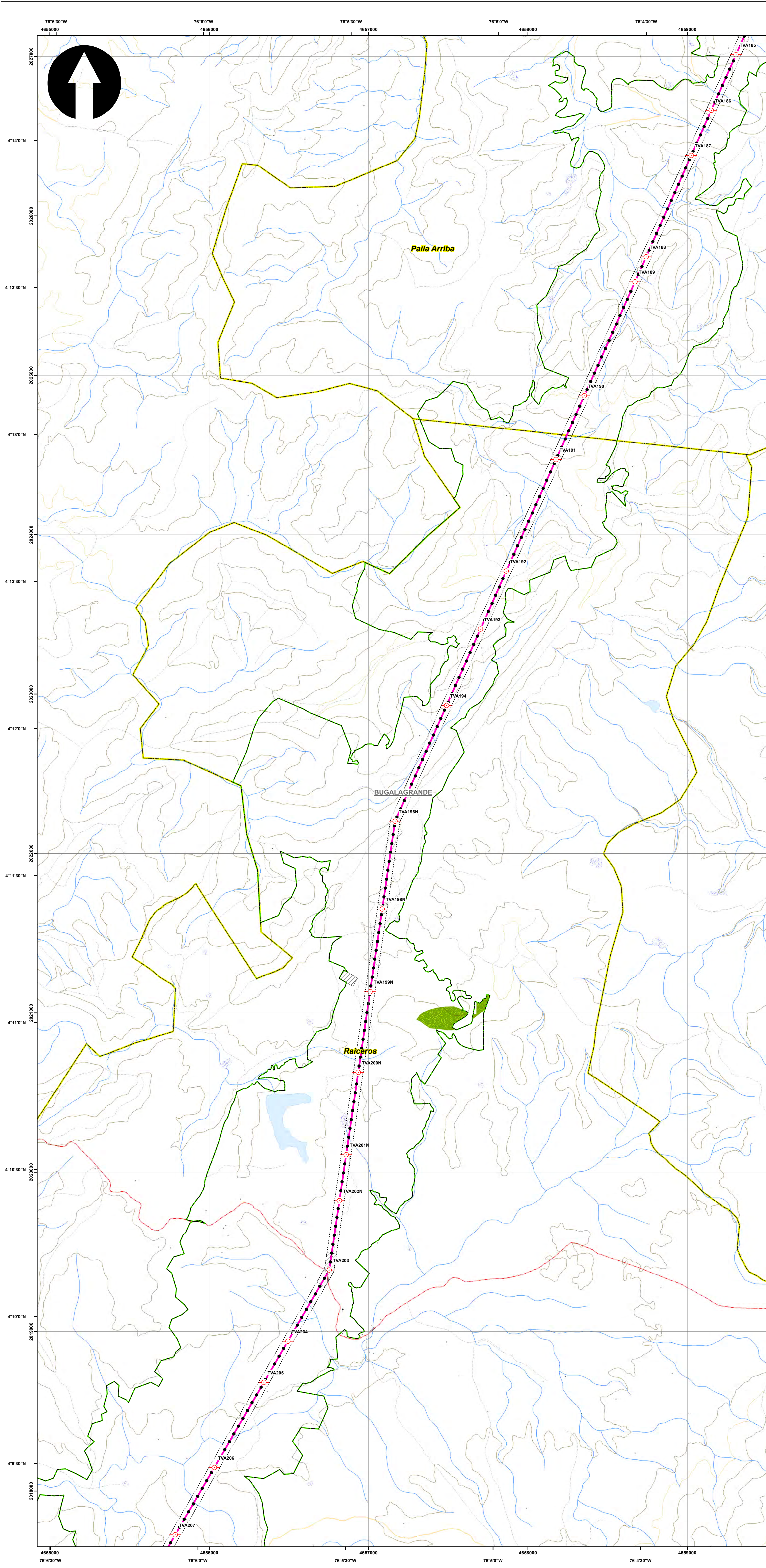
LOCALIZACIÓN DE LOS ECOSISTEMAS ESTRATÉGICOS - REGIONAL

ESCALA GRÁFICA
 0 165 330 660 990 1.320 1.650 M

Elaboró: J. Romero	Revisó: A. Saenz	Dibujó: C. Olaya
Escala Presentación: 1:10.000 Escala Trabajo: 1:25.000	Fecha: 30/05/2022	Mapa: 9 / 28
Archivo: 0451701-PG-L-BIOT-00-016.MXD	Rev: 0	

PLANO N°:
0451701-PG-L-BIOT-00-016

REV	FECHA (DD-MM-AAAA)	MODIFICACIÓN	DISEÑADOR	REVISOR DEPARTAMENTO	APROBACIÓN DIVISIÓN	APROBACIÓN PROYECTO
0						
1						
2						
3						



SISTEMA DE COORDENADAS

Proyección: Transverse_Mercator
 Datum: Magna Sirgas
 Origen de la zona: Unico
 Coordenadas Geográficas: 4° 35' 46.3215"
 -74° 04' 39.0285"
 Coordenadas planas: 2'000.000 metros Norte
 5'000.000 metros Este

CONVENCIONES TEMÁTICAS

Ecosistemas estratégicos - Regional

- Distrito Regional de Manejo Integrado
- Distrito de Conservación de Suelos
- Humedal
- Otra
- Parque Natural Regional
- Páramo
- Reserva Forestal Protectora Regional
- Área de Recreación

CONVENCIONES CARTOGRÁFICAS

Hidrografía

- Jagüey P
- Drenaje Sencillo
- Drenaje Doble
- Laguna
- Jagüey

Infraestructura

- Construcciones
- Torre Energía Eléctrica
- Red Alta Tensión
- Puente

Relieve

- Intermedia
- Índice

Administrativo

- Límite Veredal
- Límite Municipal

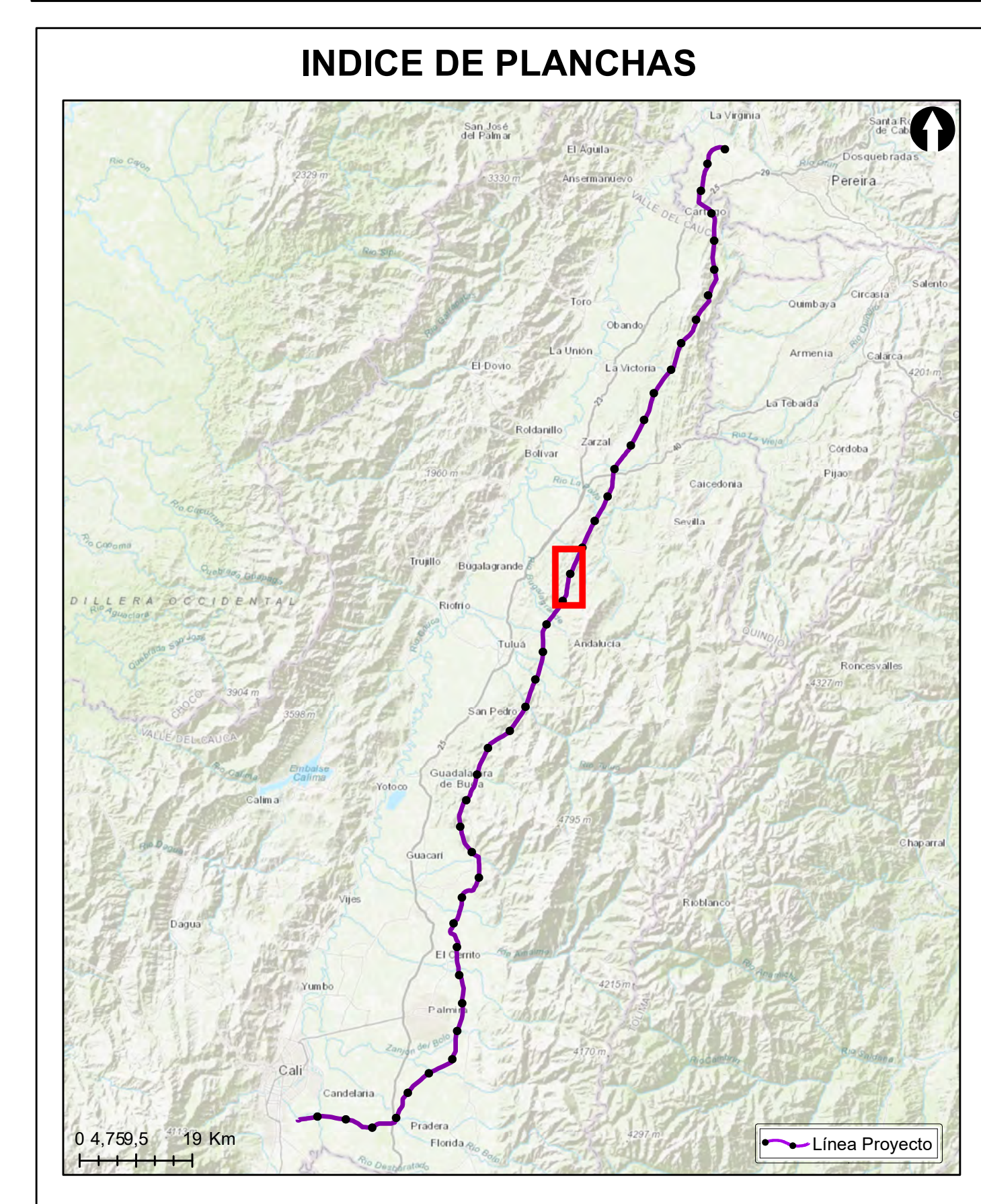
Vías

- Camino, Sendero
- Vía Tipo 1
- Vía Tipo 2
- Vía Tipo 3
- Vía Tipo 4
- Vía Tipo 5
- Vía Tipo 6

Proyecto

- Torre
- Portico
- Línea Proyecto
- Patio de almacenamiento
- Plazas de tendido
- Señalización
- Señalización Biótica

NOTA: Base cartográfica IGAC escala 1:25.000
 Planchas: 2801A, 261VA, 2801C, 2801B, 2801I, 2801D, 3001C, 2611A, 2611C, 2611V, 3001B, 3001C, 3001D, 2241C, 2431A, 2421D, 2431C, 2421V, 2611B, 2241C, 2241A



Grupo Energía Bogotá

ESTUDIO DE IMPACTO AMBIENTAL PARA EL TRAMO 2 LA VIRGINIA - ALFÉREZ DEL PROYECTO UPME 04-2014 REFUERZO SUROCCIDENTAL 500 kV

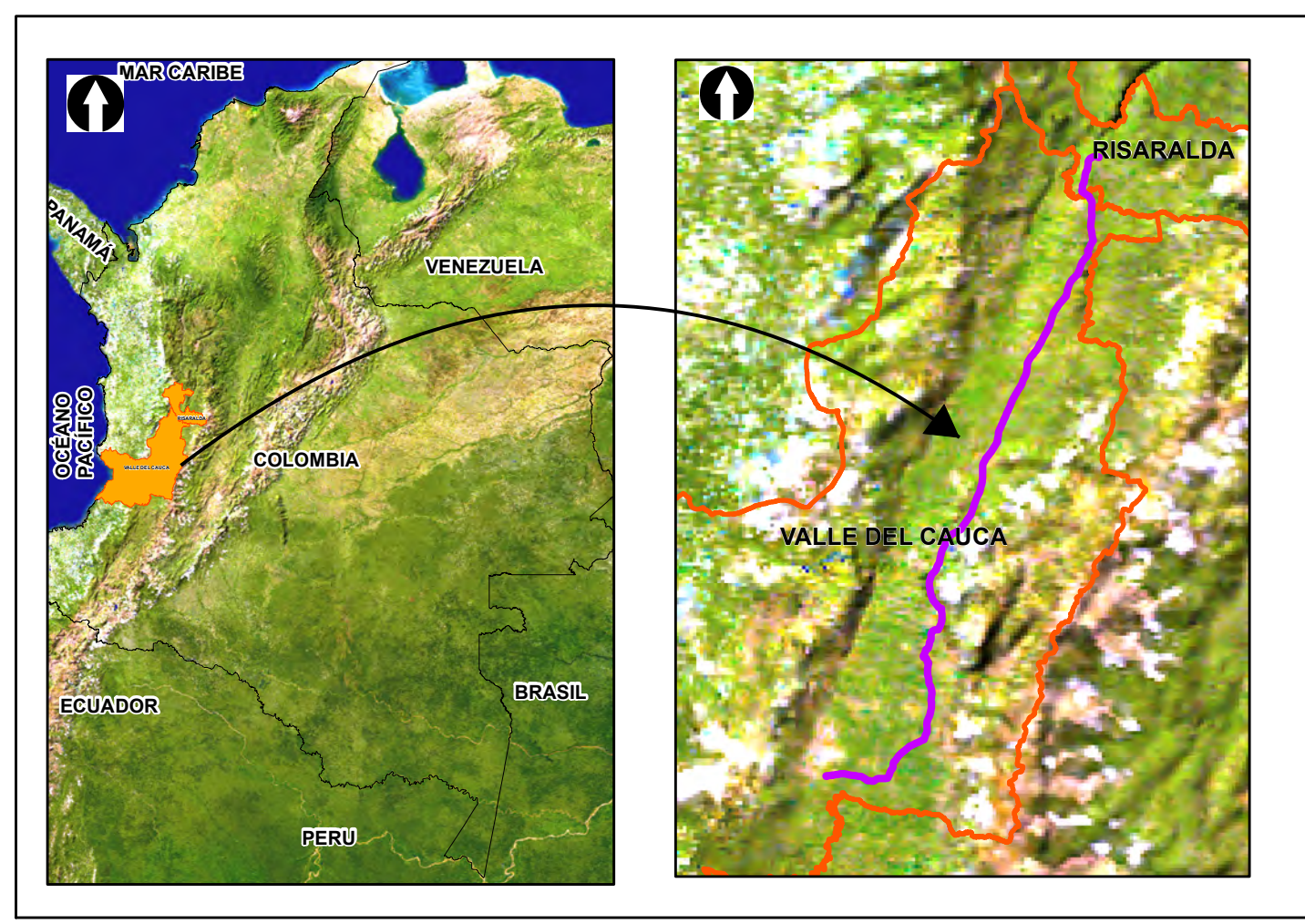
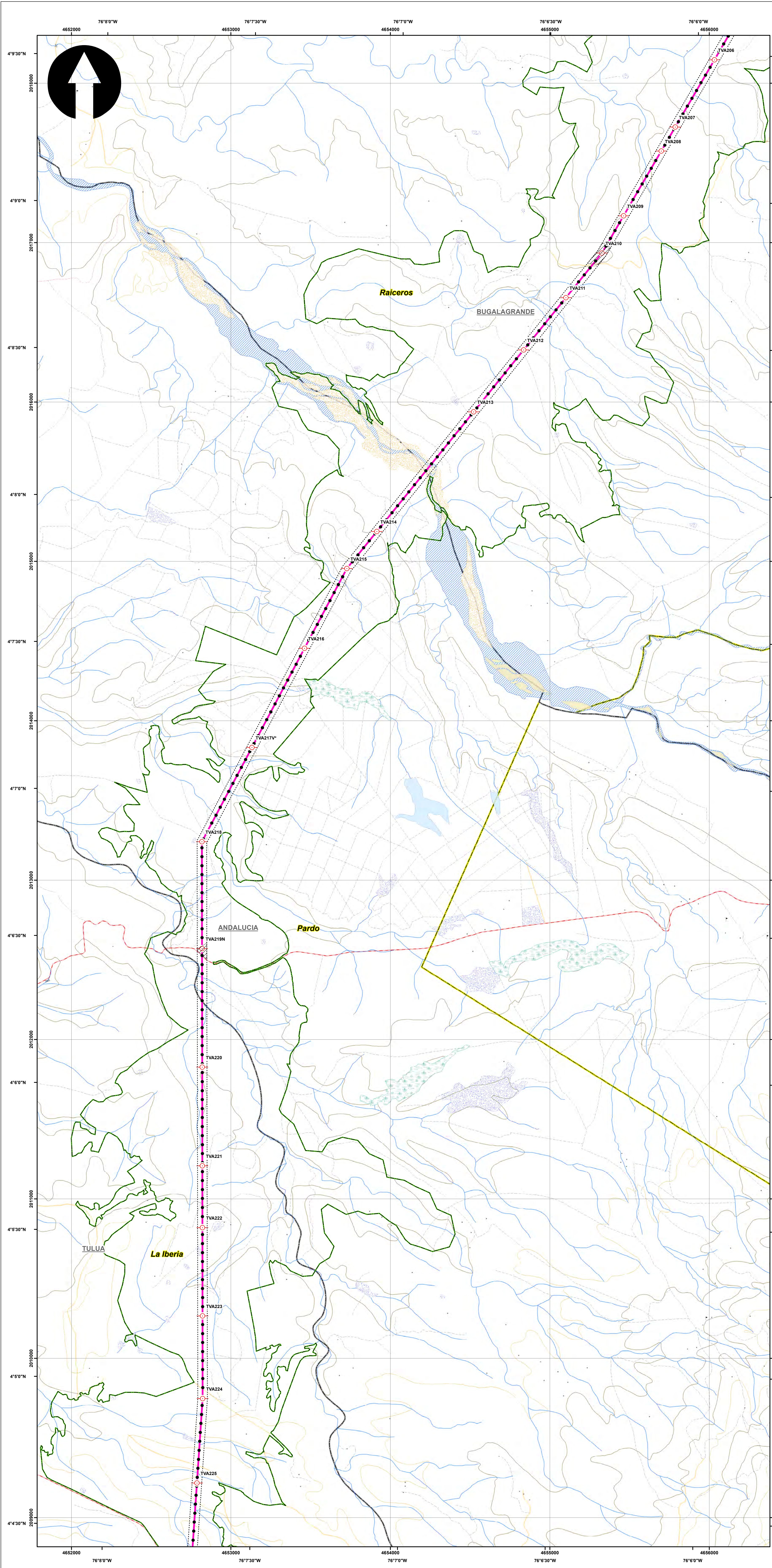
LOCALIZACIÓN DE LOS ECOSISTEMAS ESTRATÉGICOS - REGIONAL

ESCALA GRÁFICA

Elaboró: J. Romero	Revisó: A. Saenz	Dibujó: C. Olaya
Escala Presentación: 1:10.000 Escala Trabajo: 1:25.000	Fecha: 30/05/2022	Mapa: 10 / 28
Archivo: 0451701-PG-L-BIOT-00-016.MXD	Rev: 0	

PLANO N°: **0451701-PG-L-BIOT-00-016**

REV	FECHA (DD-MM-AAAA)	MODIFICACIÓN	DISEÑADOR	REVISOR DEPARTAMENTO	APROBACIÓN DIVISIÓN	APROBACIÓN PROYECTO
0						
1						
2						
3						



SISTEMA DE COORDENADAS

Proyección: Transverse_Mercator
 Datum: Magna Sirgas
 Origen de la zona: Unico
 Coordenadas Geográficas: 4° 35' 46.3215" N
 -74° 04' 39.0285" W
 Coordenadas planas: 2'000.000 metros Norte
 5'000.000 metros Este

CONVENCIONES TEMÁTICAS

Ecosistemas estratégicos - Regional

- Distrito Regional de Manejo Integrado
- Distrito de Conservación de Suelos
- Humedal
- Otra
- Parque Natural Regional
- Páramo
- Reserva Forestal Protectora Regional
- Área de Recreación

CONVENCIONES CARTOGRÁFICAS

Hidrografía

- Jagüey P
- Drenaje Sencillo
- Drenaje Doble
- Laguna
- Jagüey

Infraestructura

- Construcciones
- Torre Energía Eléctrica
- Red Alta Tensión
- Puente

Relieve

- Intermedia
- Índice

Administrativo

- Límite Veredal
- Límite Municipal

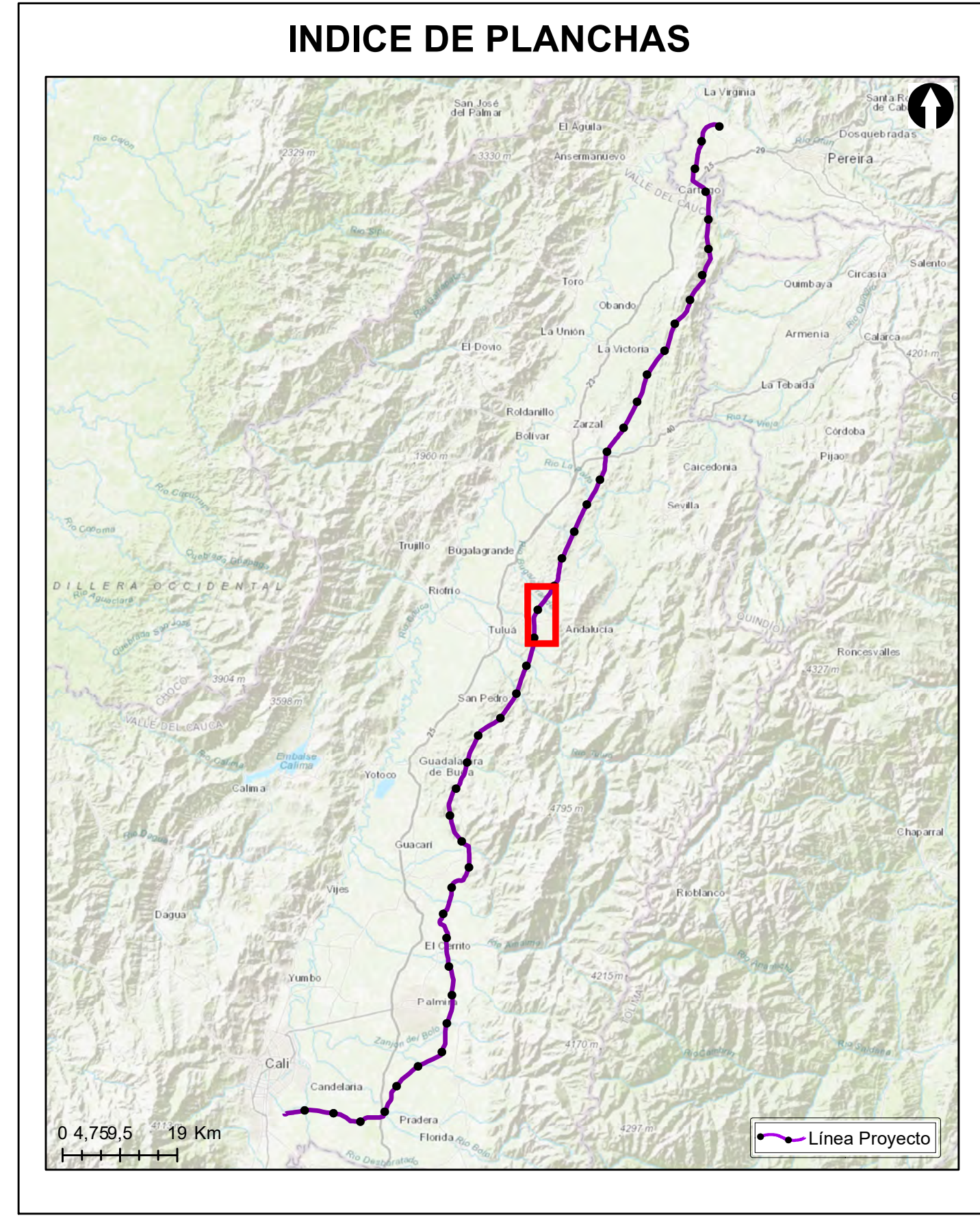
Vías

- Camino, Sendero
- Vía Tipo 1
- Vía Tipo 2
- Vía Tipo 3
- Vía Tipo 4
- Vía Tipo 5
- Vía Tipo 6

Proyecto

- Torre
- Portico
- Línea Proyecto
- Patio de almacenamiento
- Plazas de tendido
- Señalización Biotica

NOTA: Base cartográfica IGAC escala 1:25.000
 Planchas: 2801A, 261VA, 2801C, 2801B, 2801II, 2801III, 2801IV, 300IC, 2611A, 2611C, 2611V, 300IB, 300IC, 300ID, 2801D, 2241IC, 2431A, 2421ID, 2431C, 2421VB, 2421VD, 2611B, 2241C, 2241IIA



Grupo Energía Bogotá **INGETEC**
 INGENIERIA & DISEÑO

ESTUDIO DE IMPACTO AMBIENTAL PARA EL TRAMO 2 LA VIRGINIA - ALFÉREZ DEL PROYECTO UPME 04-2014 REFUERZO SUROCCIDENTAL 500 kV

LOCALIZACIÓN DE LOS ECOSISTEMAS ESTRATÉGICOS - REGIONAL

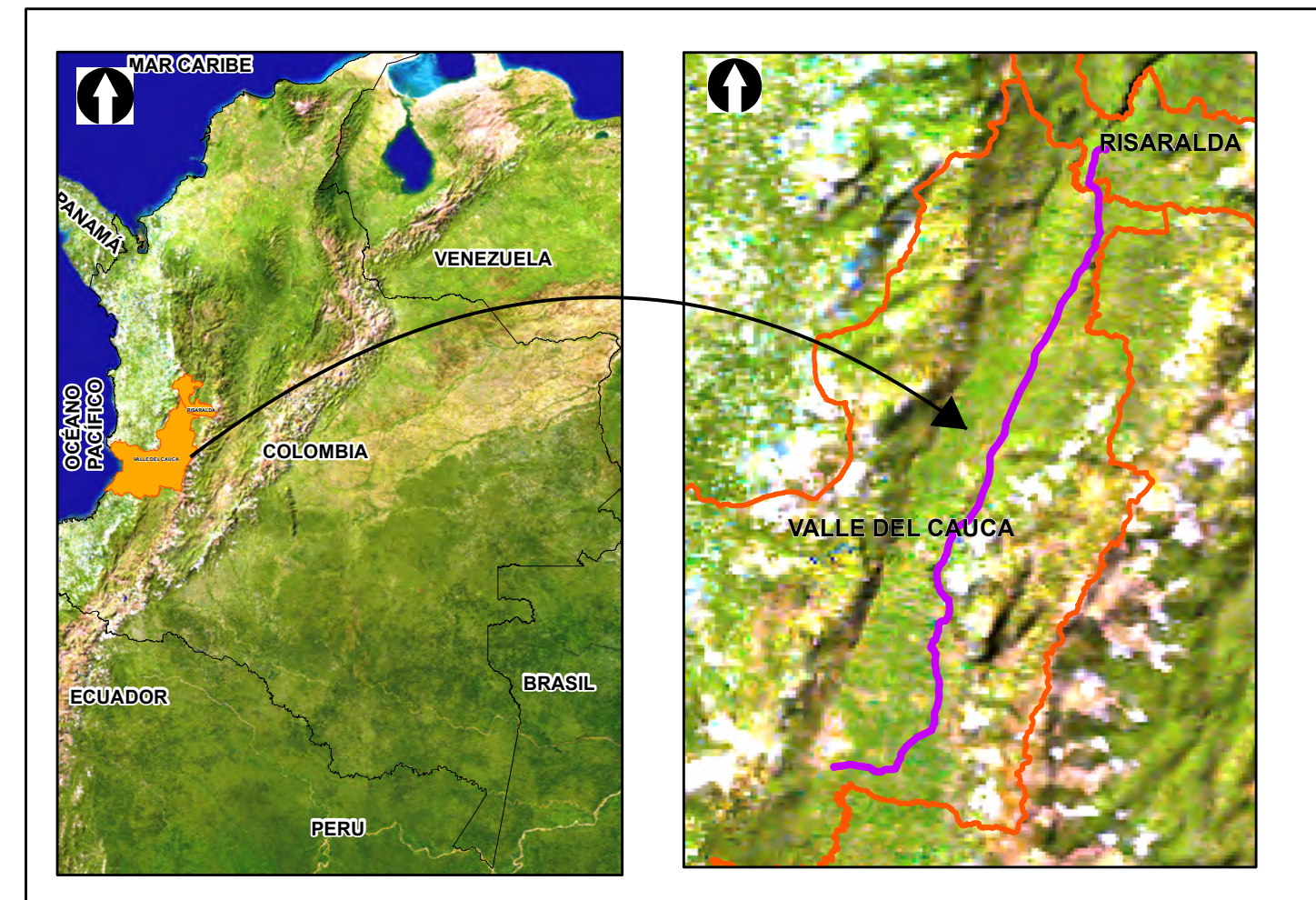
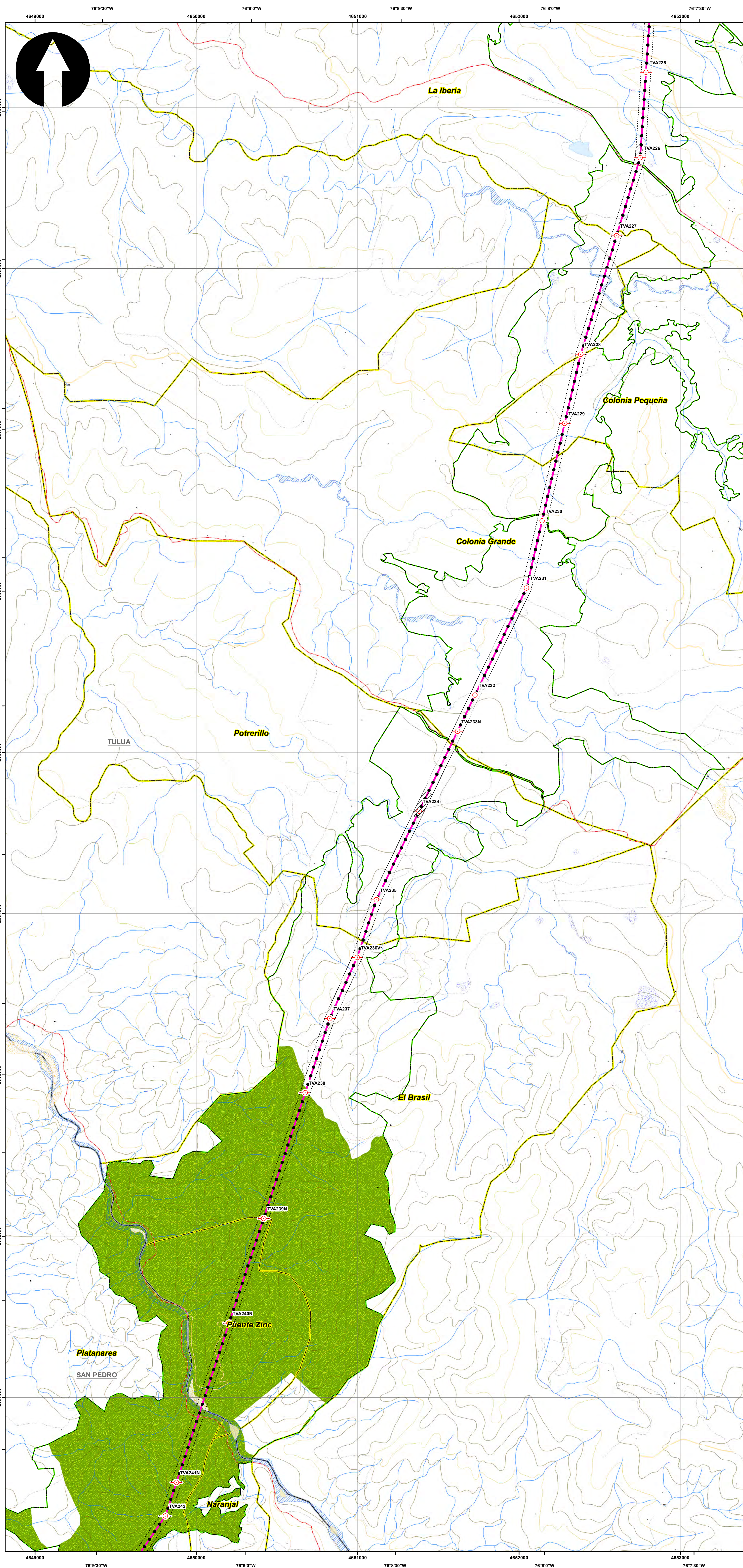
ESCALA GRÁFICA

0 165 330 660 990 1.320 1.650 M

Elaboró: J. Romero	Revisó: A. Saenz	Dibujó: C. Olaya
Escala Presentación: 1:10.000 Escala Trabajo: 1:25.000	Fecha: 30/05/2022	Mapa: 11 / 28
Archivo: 0451701-PG-L-BIOT-00-016.MXD	Rev: 0	

PLANO N°: 0451701-PG-L-BIOT-00-016

REV	FECHA (DD-MM-AAAA)	MODIFICACIÓN	DISEÑADOR	REVISOR DEPARTAMENTO	APROBACIÓN DIVISIÓN	APROBACIÓN PROYECTO
0						
1						
2						
3						



SISTEMA DE COORDENADAS

Proyección: Transverse_Mercator
 Datum: Magna Sirgas
 Origen de la zona: Unico
 Coordenadas Geográficas: 4° 35' 46.3215"
 -74° 04' 39.0285"
 Coordenadas planas: 2'000.000 metros Norte
 5'000.000 metros Este

CONVENCIONES TEMÁTICAS

Ecosistemas estratégicos - Regional

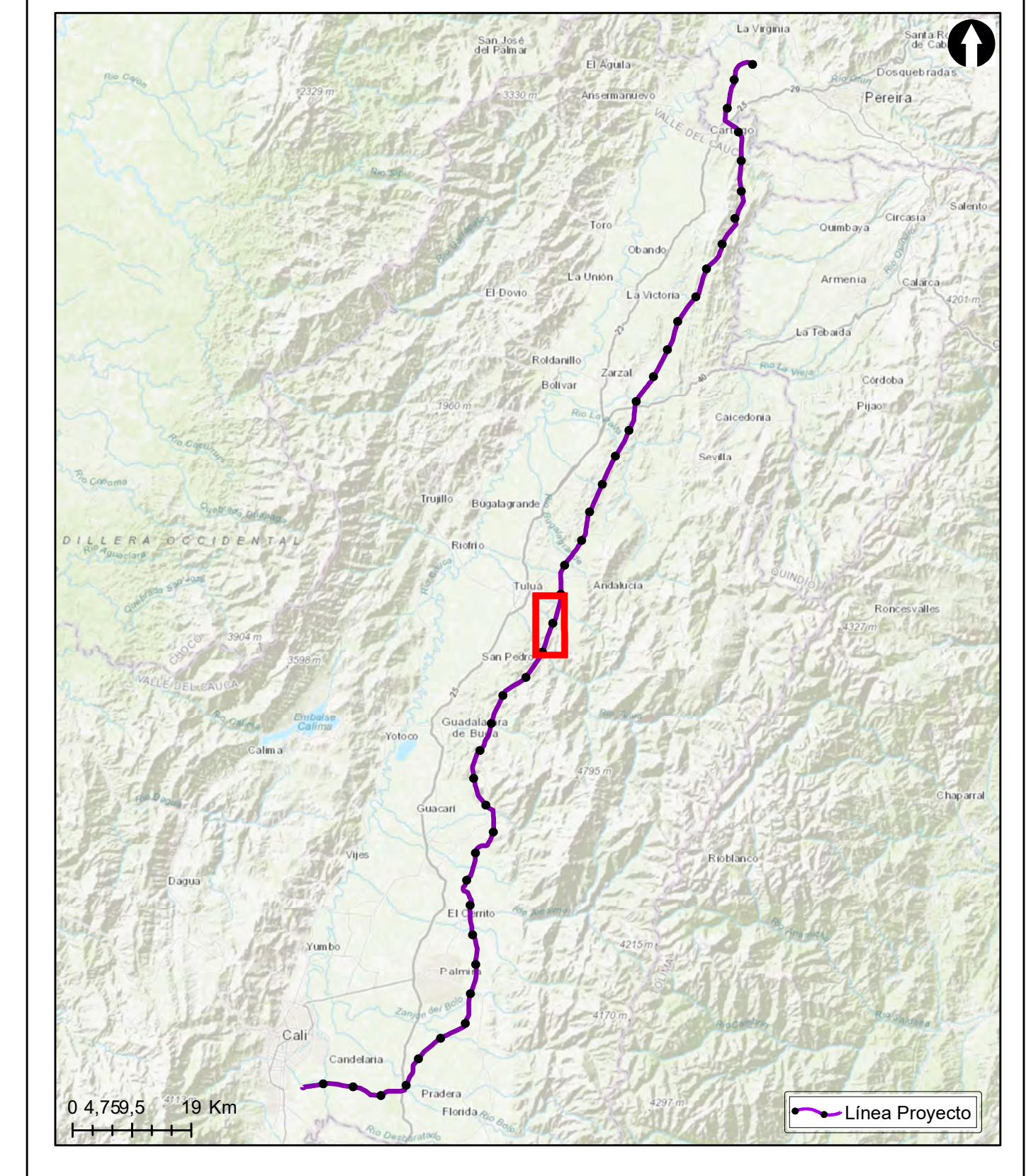
- Distrito Regional de Manejo Integrado
- Distrito de Conservación de Suelos
- Humedal
- Otra
- Parque Natural Regional
- Páramo
- Reserva Forestal Protectora Regional
- Área de Recreación

CONVENCIONES CARTOGRÁFICAS

- Hidrografía**
 - Jagüey P
 - Drenaje Sencillo
 - Drenaje Doble
 - Laguna
 - Jagüey
- Infraestructura**
 - Construcciones
 - Torre Energía Eléctrica
 - Red Alta Tensión
 - Puente
- Relieve**
 - Intermedia
 - Índice
- Administrativo**
 - Límite Veredal
 - Límite Municipal
- Vías**
 - Camino, Sendero
 - Vía Tipo 1
 - Vía Tipo 2
 - Vía Tipo 3
 - Vía Tipo 4
 - Vía Tipo 5
 - Vía Tipo 6
- Proyecto**
 - Torre
 - Portico
 - Línea Proyecto
 - Patio de almacenamiento
 - Plazas de tendido
 - Señalización Biotica

NOTA: Base cartográfica IGAC escala 1:25.000
 Planchas: 2801A, 261VA, 2801C, 2801B, 2801II, 2801III, 300C, 2611A, 2611C, 2611V, 300IB, 300IC, 300ID, 2801D, 2431A, 2421II, 2431C, 2421VB, 2421VD, 2611B, 2241C, 2241IIA

INDICE DE PLANCHAS



Grupo Energía Bogotá **INGETEC**
 INGENIERÍA & DISEÑO

ESTUDIO DE IMPACTO AMBIENTAL PARA EL TRAMO 2 LA VIRGINIA - ALFÉREZ DEL PROYECTO UPME 04-2014
 REFUERZO SUROCCIDENTAL 500 kV

LOCALIZACIÓN DE LOS ECOSISTEMAS ESTRATÉGICOS - REGIONAL



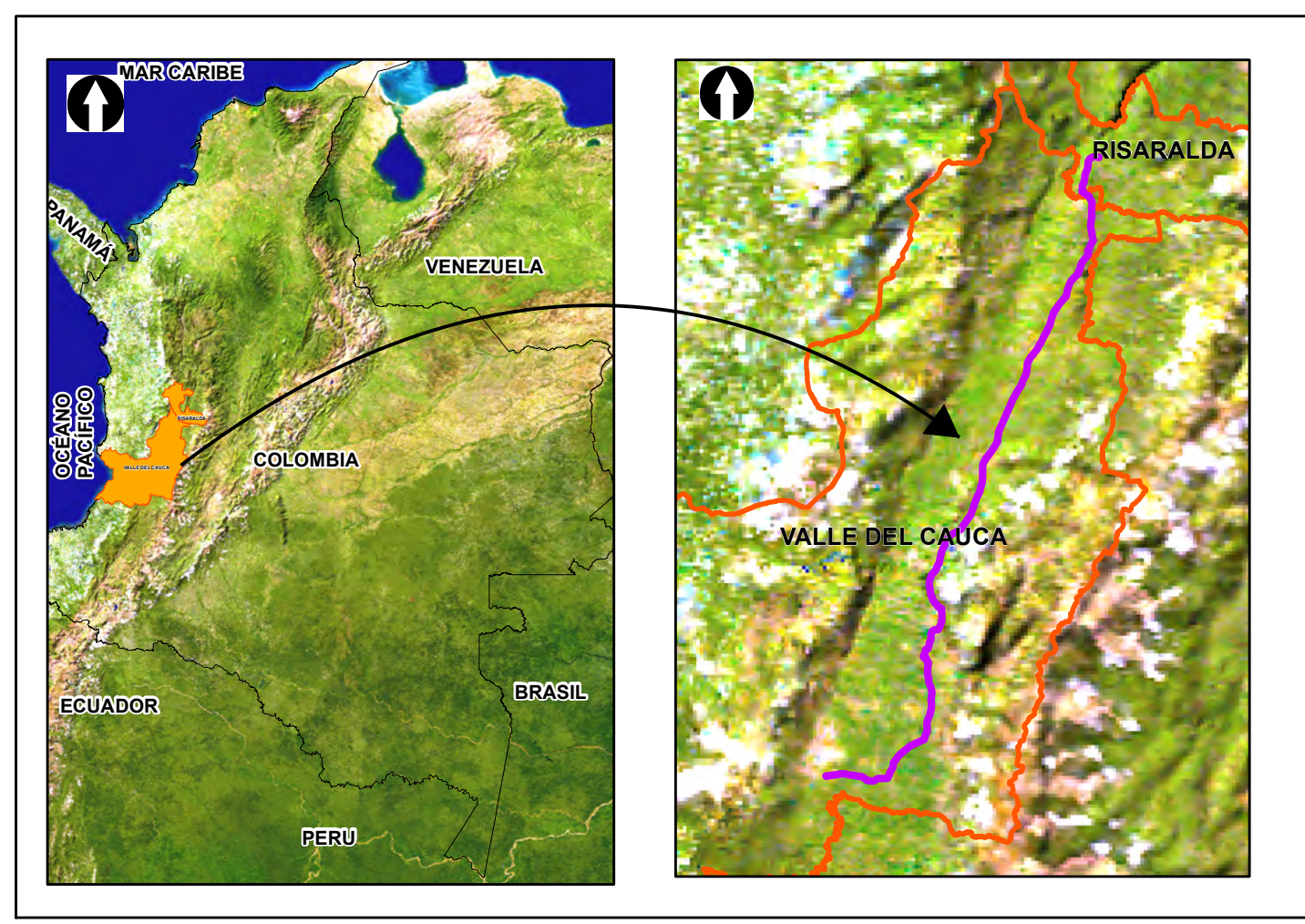
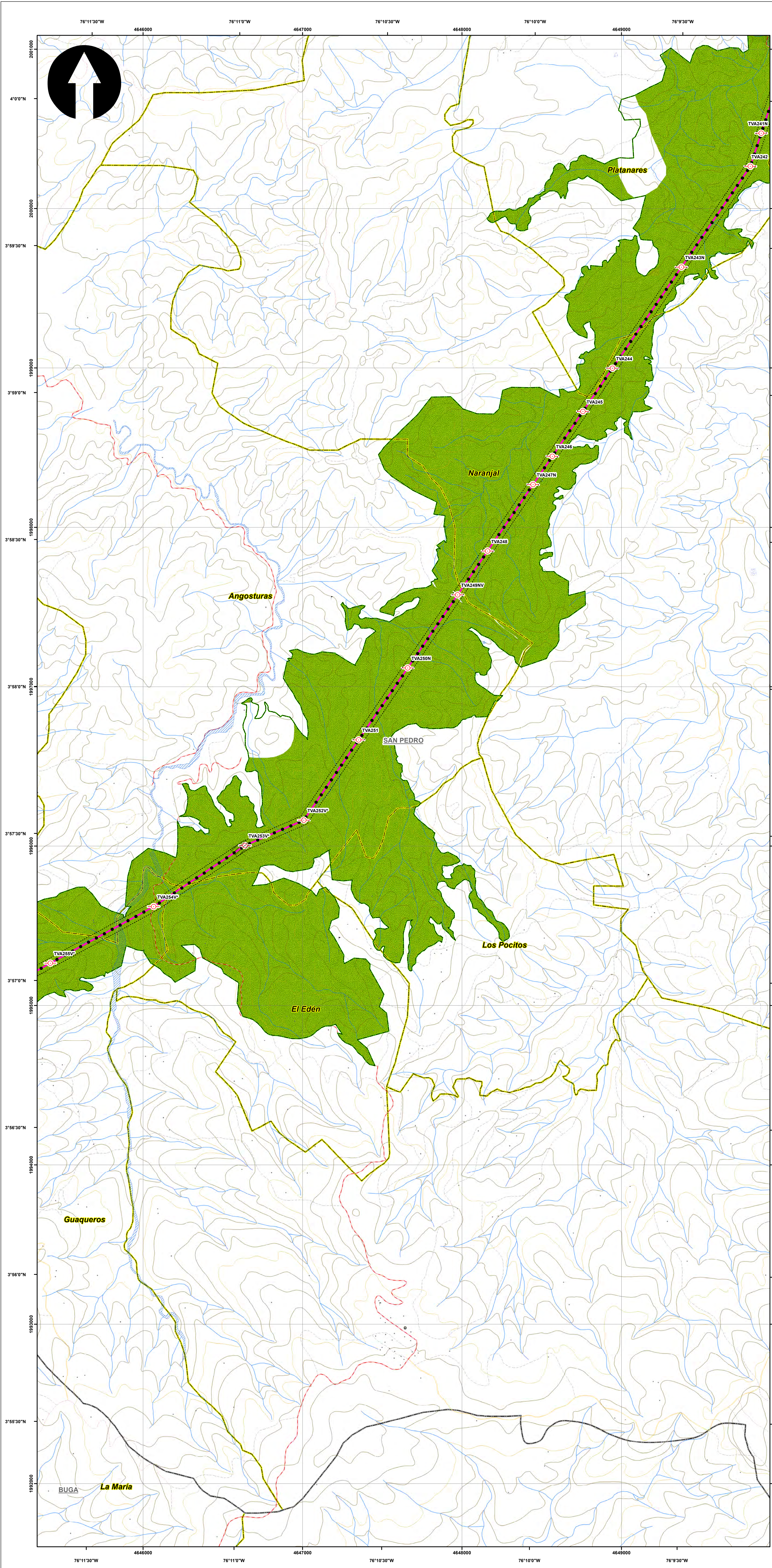
Elaboró: J. Romero Revisó: A. Saenz Dibujó: C. Olaya

Escala Presentación: 1:10.000 Fecha: 30/05/2022 Mapa: 12 / 28

Escala Trabajo: 1:25.000 Archivo: 0451701-PG-L-BIOT-00-016.MXD Rev: 0

PLANO N°: **0451701-PG-L-BIOT-00-016**

REV	FECHA (DD-MM-AAAA)	MODIFICACIÓN	DISEÑADOR	REVISOR DEPARTAMENTO	APROBACIÓN DIVISIÓN	APROBACIÓN PROYECTO
0						
1						
2						
3						

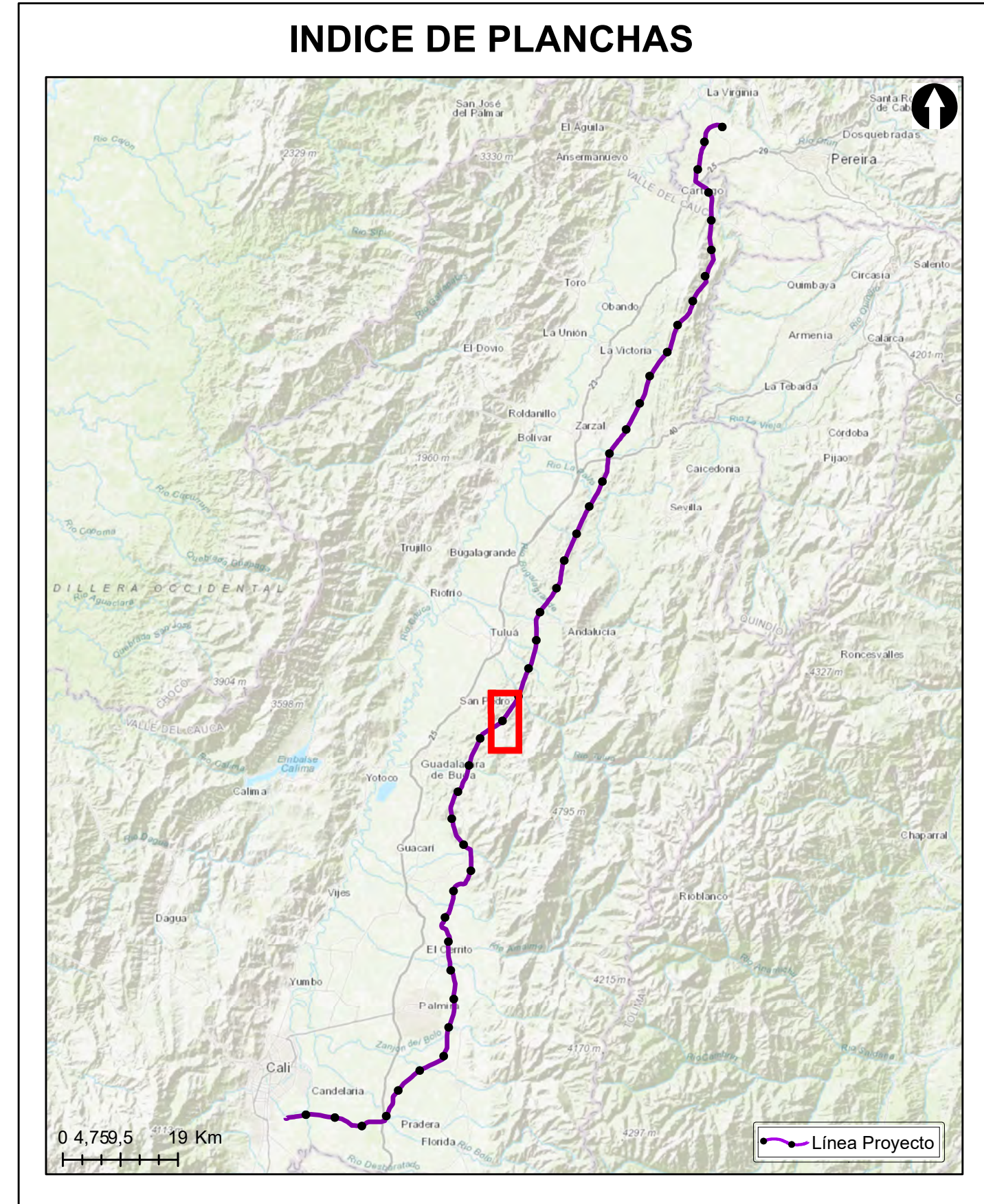


SISTEMA DE COORDENADAS

Proyección: Transverse_Mercator
 Datum: Magna Sirgas
 Origen de la zona: Unico
 Coordenadas Geográficas: 4° 35' 46.3215"
 -74° 04' 39.0285"
 Coordenadas planas: 2'000.000 metros Norte
 5'000.000 metros Este

- CONVENCIONES TEMÁTICAS**
- Ecosistemas estratégicos - Regional**
- Distrito Regional de Manejo Integrado
 - Distrito de Conservación de Suelos
 - Humedal
 - Otra
 - Parque Natural Regional
 - Páramo
 - Reserva Forestal Protectora Regional
 - Área de Recreación

- CONVENCIONES CARTOGRÁFICAS**
- Hidrografía**
- Jagüey P
 - Drenaje Sencillo
 - Drenaje Doble
 - Laguna
 - Jagüey
- Infraestructura**
- Construcciones
 - Torre Energía Eléctrica
 - Red Alta Tensión
 - Puente
- Relieve**
- Intermedia
 - Índice
- Administrativo**
- Límite Veredal
 - Límite Municipal
- Vías**
- Camino, Sendero
 - Vía Tipo 1
 - Vía Tipo 2
 - Vía Tipo 3
 - Vía Tipo 4
 - Vía Tipo 5
 - Vía Tipo 6
- Proyecto**
- Torre
 - Portico
 - Línea Proyecto
 - Patio de almacenamiento
 - Plazas de tendido
 - Señalización Biotica
- NOTA: Base cartográfica IGAC escala 1:25.000
 Planchas: 2801A, 261VA, 2801C, 2801B, 2801D, 2801E, 300C, 2611A, 2611C, 2611V, 300IB, 300IC, 300ID, 2801D, 2241IC, 2431A, 2421ID, 2431C, 2421VB, 2421VD, 2611B, 2241C, 2241IA



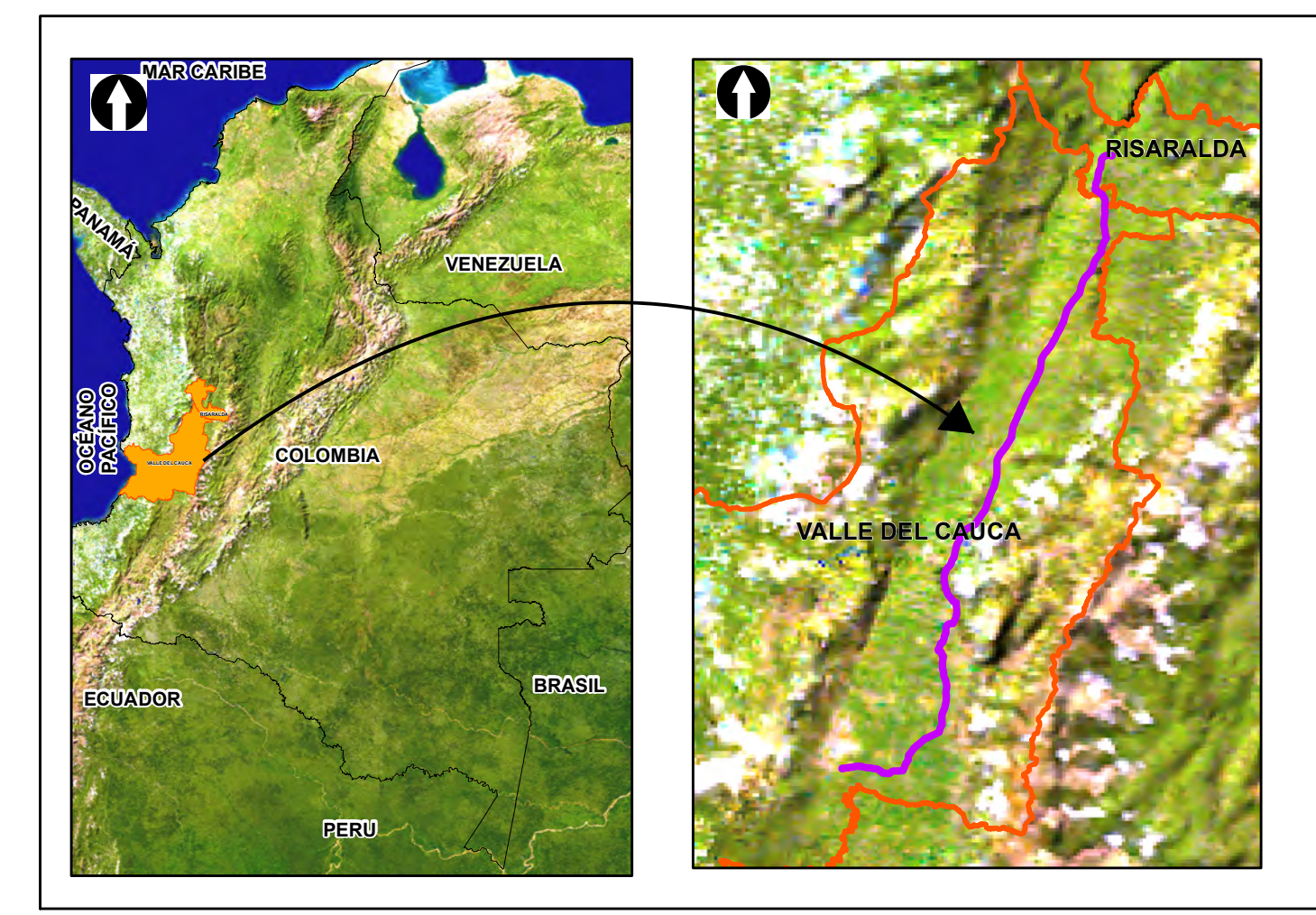
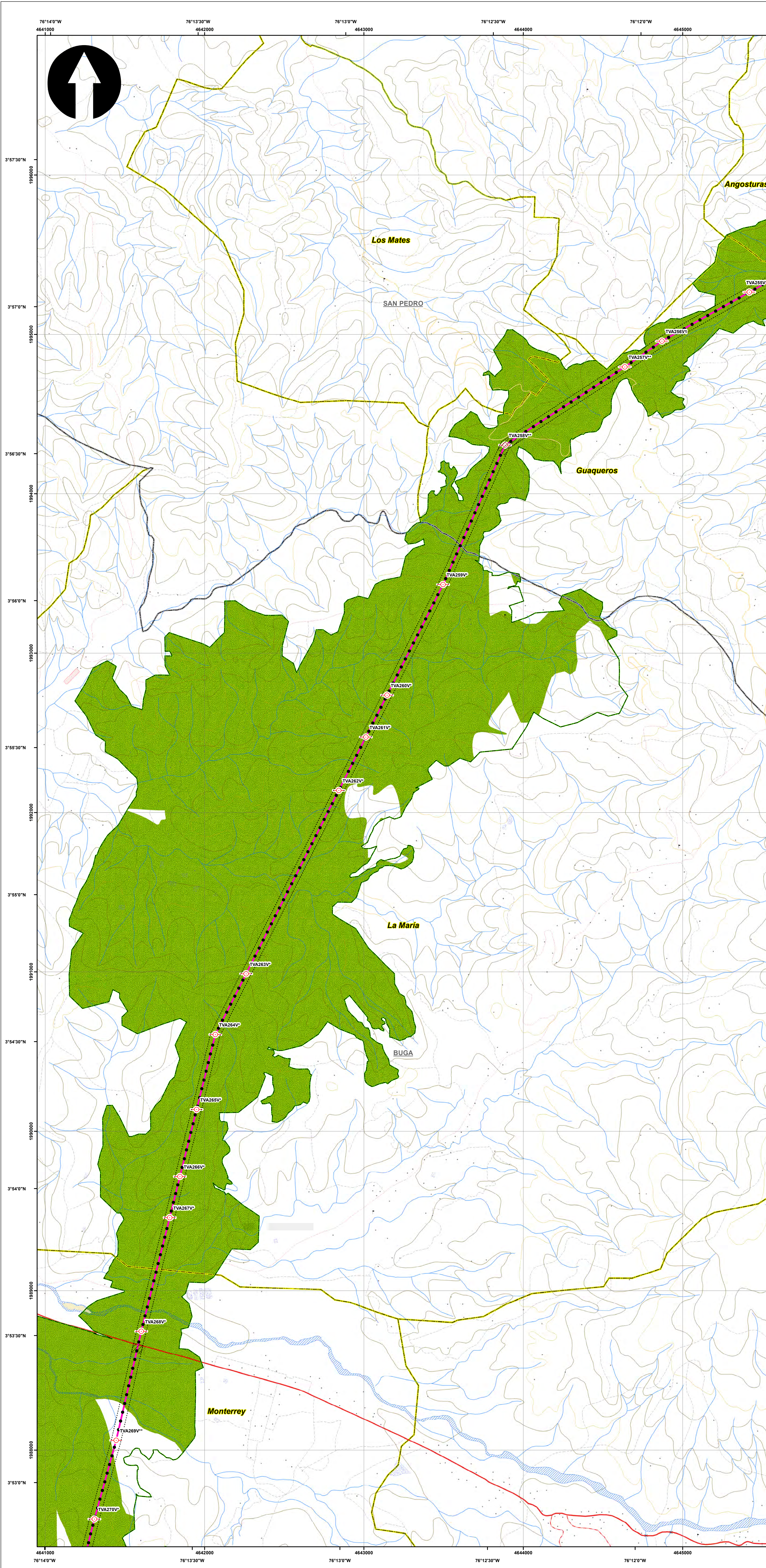
Grupo Energía Bogotá **INGETEC**
 INGENIERÍA & DISEÑO

ESTUDIO DE IMPACTO AMBIENTAL PARA EL TRAMO 2 LA VIRGINIA - ALFÉREZ DEL PROYECTO UPME 04-2014 REFUERZO SUROCCIDENTAL 500 kV

LOCALIZACIÓN DE LOS ECOSISTEMAS ESTRATÉGICOS - REGIONAL

ESCALA GRÁFICA

Elaboró:	Revisó:	Dibujó:				
J. Romero	A. Saenz	C. Olaya				
Escala Presentación: 1:10.000	Fecha:	Mapa:				
Escala Trabajo: 1:25.000	30/05/2022	13 / 28				
Archivo:	0451701-PG-L-BIOT-00-016.MXD	Rev:				
		0				
PLANO N°:						
0451701-PG-L-BIOT-00-016						
REV	FECHA (DD-MM-AAAA)	MODIFICACIÓN	DISEÑADOR	REVISOR DEPARTAMENTO	APROBACIÓN DIVISIÓN	APROBACIÓN PROYECTO
0						
1						
2						
3						

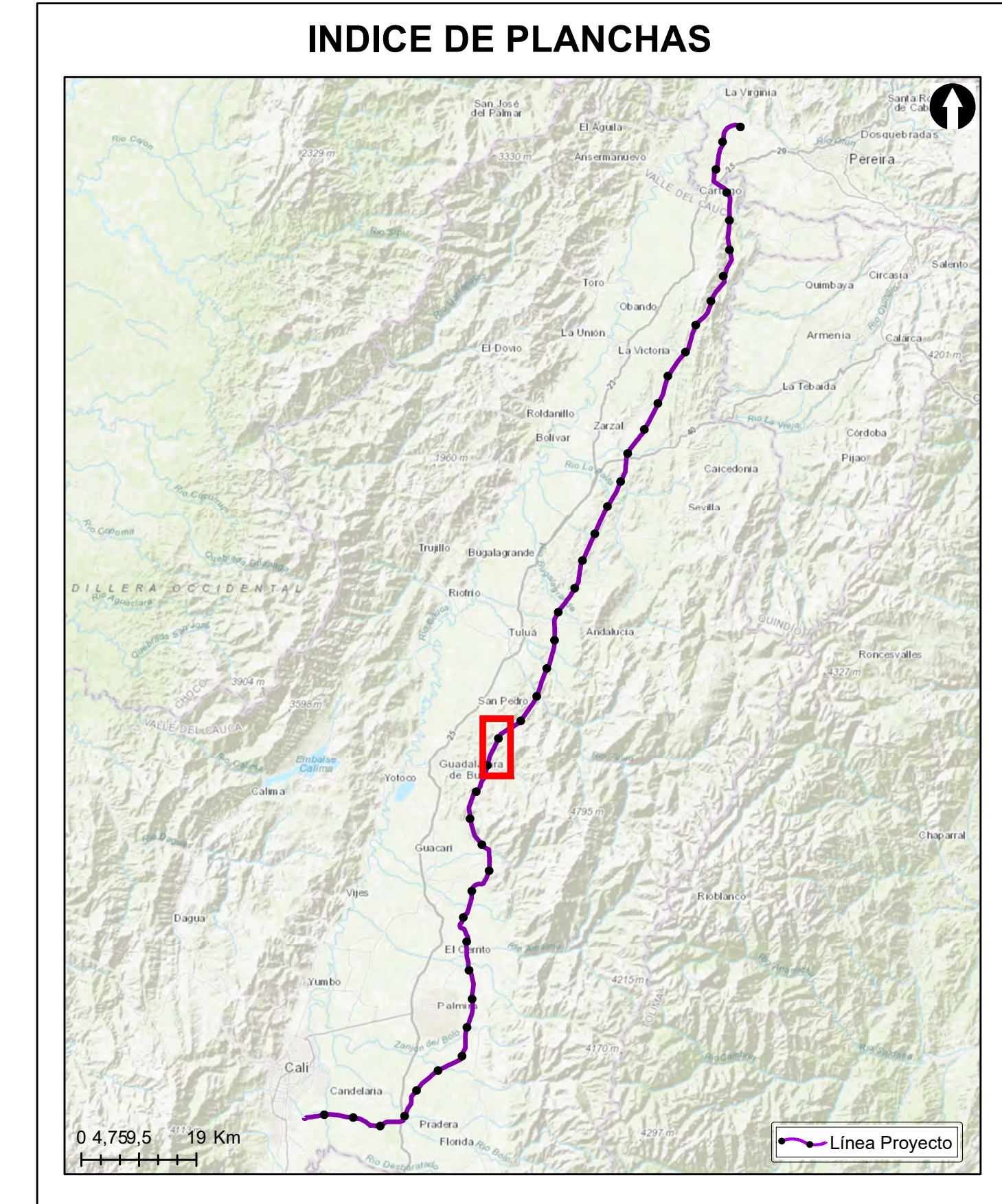


SISTEMA DE COORDENADAS

Proyección: Transverse_Mercator
 Datum: Magna Sirgas
 Origen de la zona: Unico
 Coordenadas Geográficas: 4° 35' 46.3215"
 -74° 04' 39.0285"
 Coordenadas planas: 2'000.000 metros Norte
 5'000.000 metros Este

- CONVENCIONES TEMÁTICAS**
- Ecosistemas estratégicos - Regional**
- Distrito Regional de Manejo Integrado
 - Distrito de Conservación de Suelos
 - Humedal
 - Otra
 - Parque Natural Regional
 - Páramo
 - Reserva Forestal Protectora Regional
 - Área de Recreación

- CONVENCIONES CARTOGRÁFICAS**
- Hidrografía**
- Jagüey P
 - Drenaje Sencillo
 - Drenaje Doble
 - Laguna
 - Jagüey
- Infraestructura**
- Construcciones
 - Torre Energía Eléctrica
 - Red Alta Tensión
 - Puente
- Relieve**
- Intermedia
 - Índice
- Administrativo**
- Límite Veredal
 - Límite Municipal
- Vías**
- Camino, Sendero
 - Vía Tipo 1
 - Vía Tipo 2
 - Vía Tipo 3
 - Vía Tipo 4
 - Vía Tipo 5
 - Vía Tipo 6
- Proyecto**
- Torre
 - Portico
 - Línea Proyecto
 - Patio de almacenamiento
 - Plazas de tendido
 - Señalización
 - Señalización Biotica
- NOTA: Base cartográfica IGAC escala 1:25.000
 Planchas: 2801A, 261VA, 2801C, 2801B, 2801D, 2801E, 2801F, 300C, 2611A, 2611C, 2611V, 300IB, 300IC, 300ID, 2801D, 2431A, 2421D, 2431C, 2421B, 2421D, 2611B, 2241C, 2241A



Grupo Energía Bogotá **INGETEC**
 INGENIERIA & DISEÑO

ESTUDIO DE IMPACTO AMBIENTAL PARA EL TRAMO 2 LA VIRGINIA - ALFÉREZ DEL PROYECTO UPME 04-2014 REFUERZO SUROCCIDENTAL 500 kV

LOCALIZACIÓN DE LOS ECOSISTEMAS ESTRATÉGICOS - REGIONAL

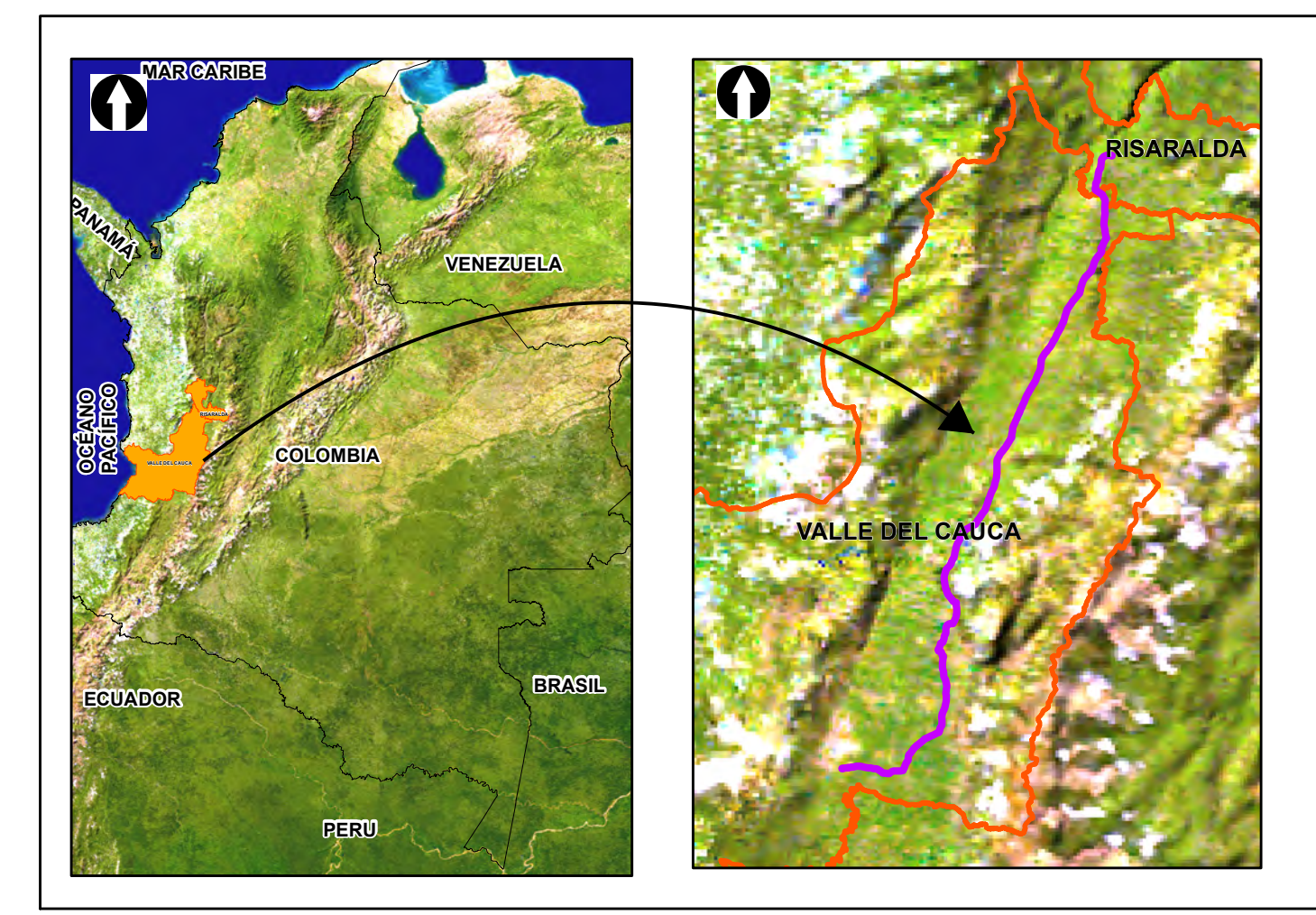
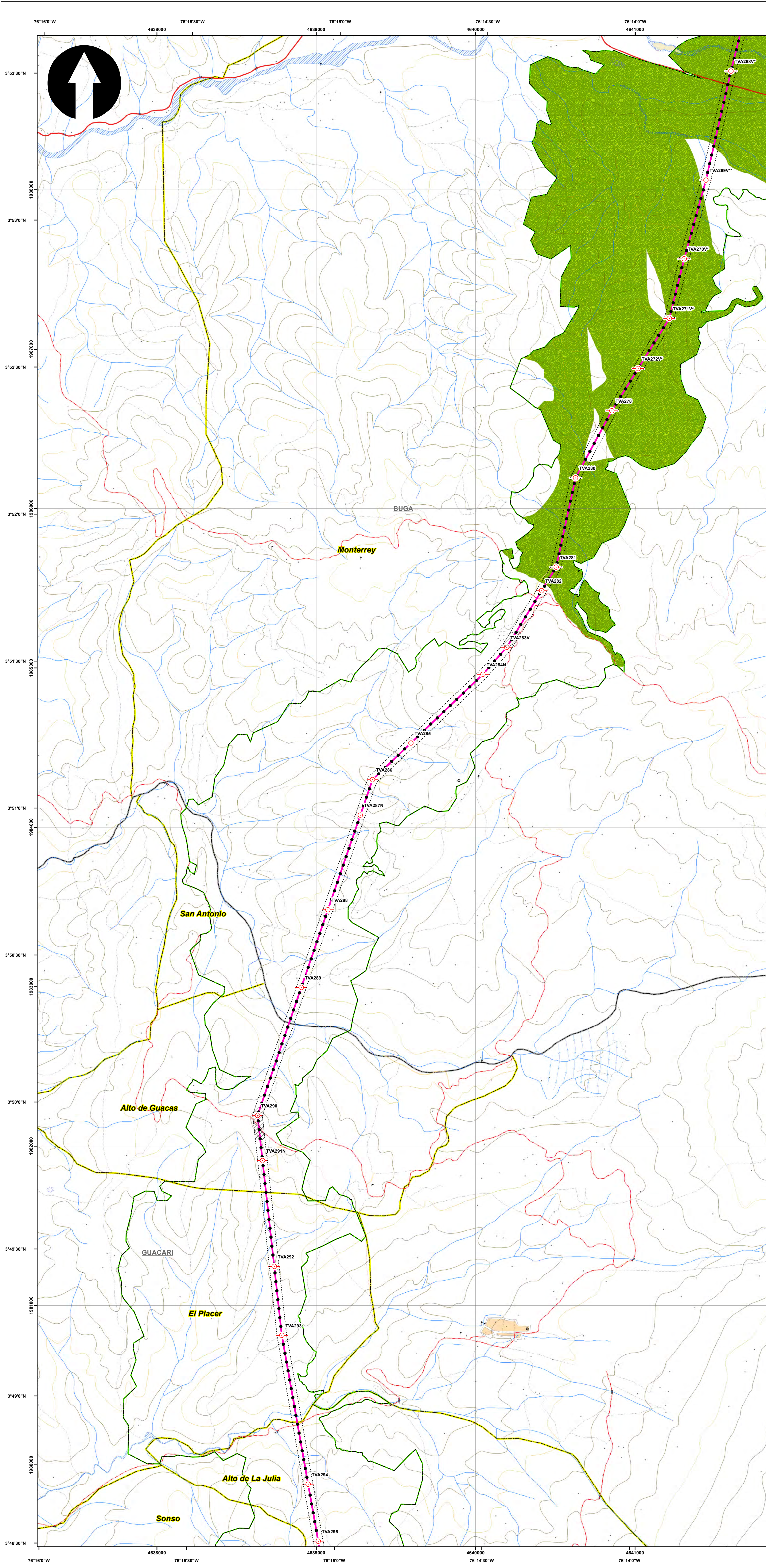
ESCALA GRÁFICA

0 165 330 660 990 1.320 1.650 M

Elaboró: J. Romero	Revisó: A. Saenz	Dibujó: C. Olaya
Escala Presentación: 1:10.000 Escala Trabajo: 1:25.000	Fecha: 30/05/2022	Mapa: 14 / 28
Archivo: 0451701-PG-L-BIOT-00-016.MXD	Rev: 0	

PLANO N°: **0451701-PG-L-BIOT-00-016**

REV	FECHA (DD-MM-AAAA)	MODIFICACIÓN	DISEÑADOR	REVISOR DEPARTAMENTO	APROBACIÓN DIVISIÓN	APROBACIÓN PROYECTO
0						
1						
2						
3						



SISTEMA DE COORDENADAS

Proyección: Transverse_Mercator
 Datum: Magna Sirgas
 Origen de la zona: Unico
 Coordenadas Geográficas: 4° 35' 46.3215"
 -74° 04' 39.0285"
 Coordenadas planas: 2'000.000 metros Norte
 5'000.000 metros Este

CONVENCIONES TEMÁTICAS

Ecosistemas estratégicos - Regional

- Distrito Regional de Manejo Integrado
- Distrito de Conservación de Suelos
- Humedal
- Otra
- Parque Natural Regional
- Páramo
- Reserva Forestal Protectora Regional
- Área de Recreación

CONVENCIONES CARTOGRÁFICAS

Hidrografía

- Jagüey P
- Drenaje Sencillo
- Drenaje Doble
- Laguna
- Jagüey

Infraestructura

- Construcciones
- Torre Energía Eléctrica
- Red Alta Tensión
- Puente

Relieve

- Intermedia
- Índice

Administrativo

- Límite Veredal
- Límite Municipal

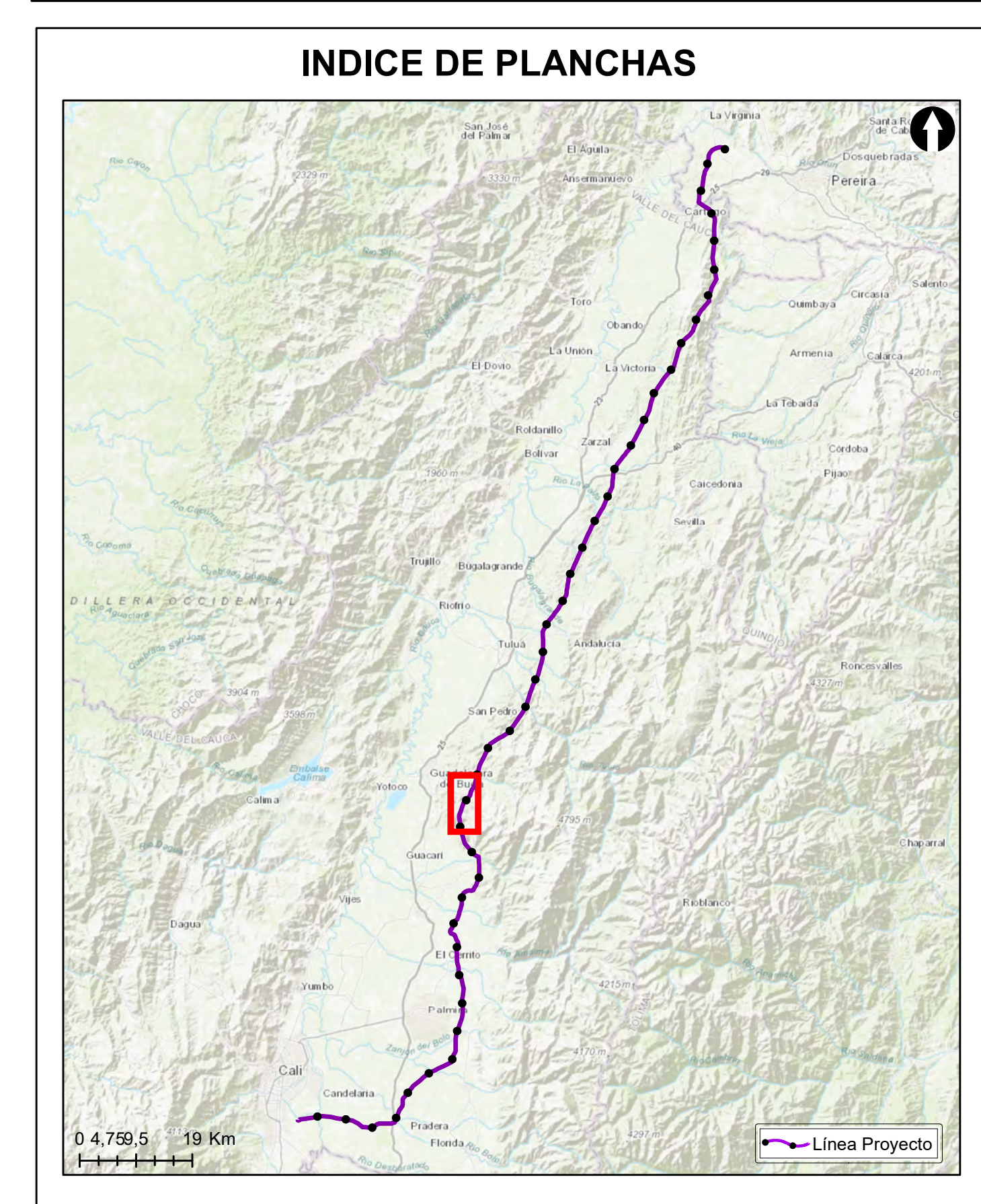
Vías

- Camino, Sendero
- Vía Tipo 1
- Vía Tipo 2
- Vía Tipo 3
- Vía Tipo 4
- Vía Tipo 5
- Vía Tipo 6

Proyecto

- Torre
- Portico
- Línea Proyecto
- Patio de almacenamiento
- Plazas de tendido
- Señalización Biotica

NOTA: Base cartográfica IGAC escala 1:25.000
 Planchas : 2801A, 261VA, 2801C, 2801B, 2801II, 2801ID, 300IC, 2611A, 2611C, 2611V, 300IB, 300IC, 300ID, 2801D, 2241IC, 2431A, 2421ID, 2431C, 2421VB, 2421VD, 2611B, 2241C, 2241IIA



Grupo Energía Bogotá **INGETEC**
 INGENIERÍA & DISEÑO

ESTUDIO DE IMPACTO AMBIENTAL PARA EL TRAMO 2 LA VIRGINIA -ALFÉREZ DEL PROYECTO UPME 04-2014 REFUERZO SUROCCIDENTAL 500 kV

LOCALIZACIÓN DE LOS ECOSISTEMAS ESTRATÉGICOS - REGIONAL

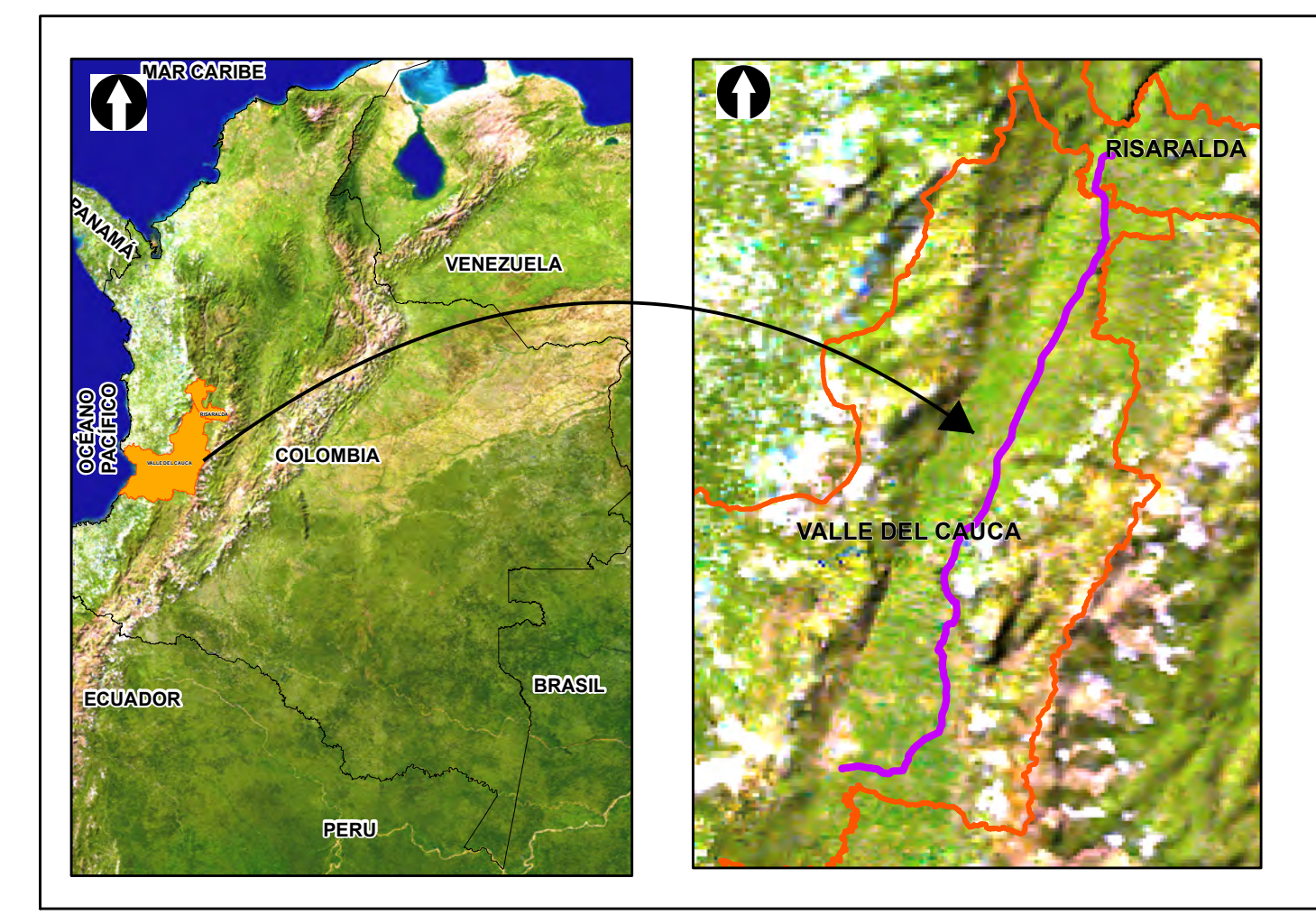
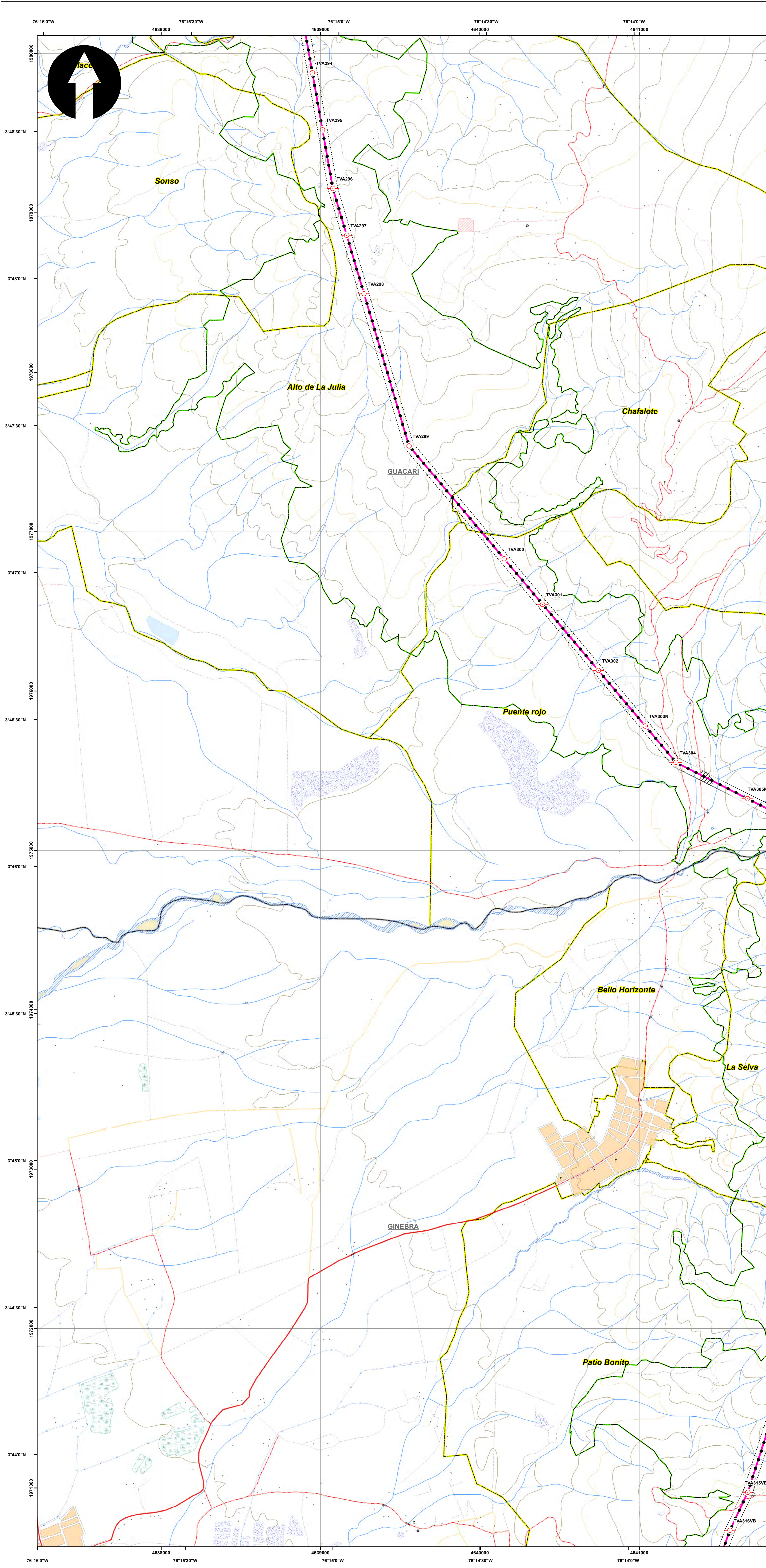
ESCALA GRÁFICA

0 165 330 660 990 1.320 1.650 M

Elaboró: J. Romero	Revisó: A. Saenz	Dibujó: C. Olaya
Escala Presentación: 1:10.000 Escala Trabajo: 1:25.000	Fecha: 30/05/2022	Mapa: 15 / 28
Archivo: 0451701-PG-L-BIOT-00-016.MXD	Rev: 0	

PLANO N°: 0451701-PG-L-BIOT-00-016

REV	FECHA (DD-MM-AAAA)	MODIFICACIÓN	DISEÑADOR	REVISOR DEPARTAMENTO	APROBACIÓN DIVISIÓN	APROBACIÓN PROYECTO
0						
1						
2						
3						



SISTEMA DE COORDENADAS

Proyección: Transverse_Mercator
 Datum: Magna Sirgas
 Origen de la zona: Unico
 Coordenadas Geográficas: 4° 35' 46.3215" N
 -74° 04' 39.0285" W
 Coordenadas planas: 2'000.000 metros Norte
 5'000.000 metros Este

CONVENCIONES TEMÁTICAS

Ecosistemas estratégicos - Regional

- Distrito Regional de Manejo Integrado
- Distrito de Conservación de Suelos
- Humedal
- Otra
- Parque Natural Regional
- Páramo
- Reserva Forestal Protectora Regional
- Área de Recreación

CONVENCIONES CARTOGRÁFICAS

Hidrografía

- Jagüey P
- Drenaje Sencillo
- Drenaje Doble
- Laguna
- Jagüey

Infraestructura

- Construcciones
- Torre Energía Eléctrica
- Red Alta Tensión
- Puente

Relieve

- Intermedia
- Índice

Administrativo

- Límite Veredal
- Límite Municipal

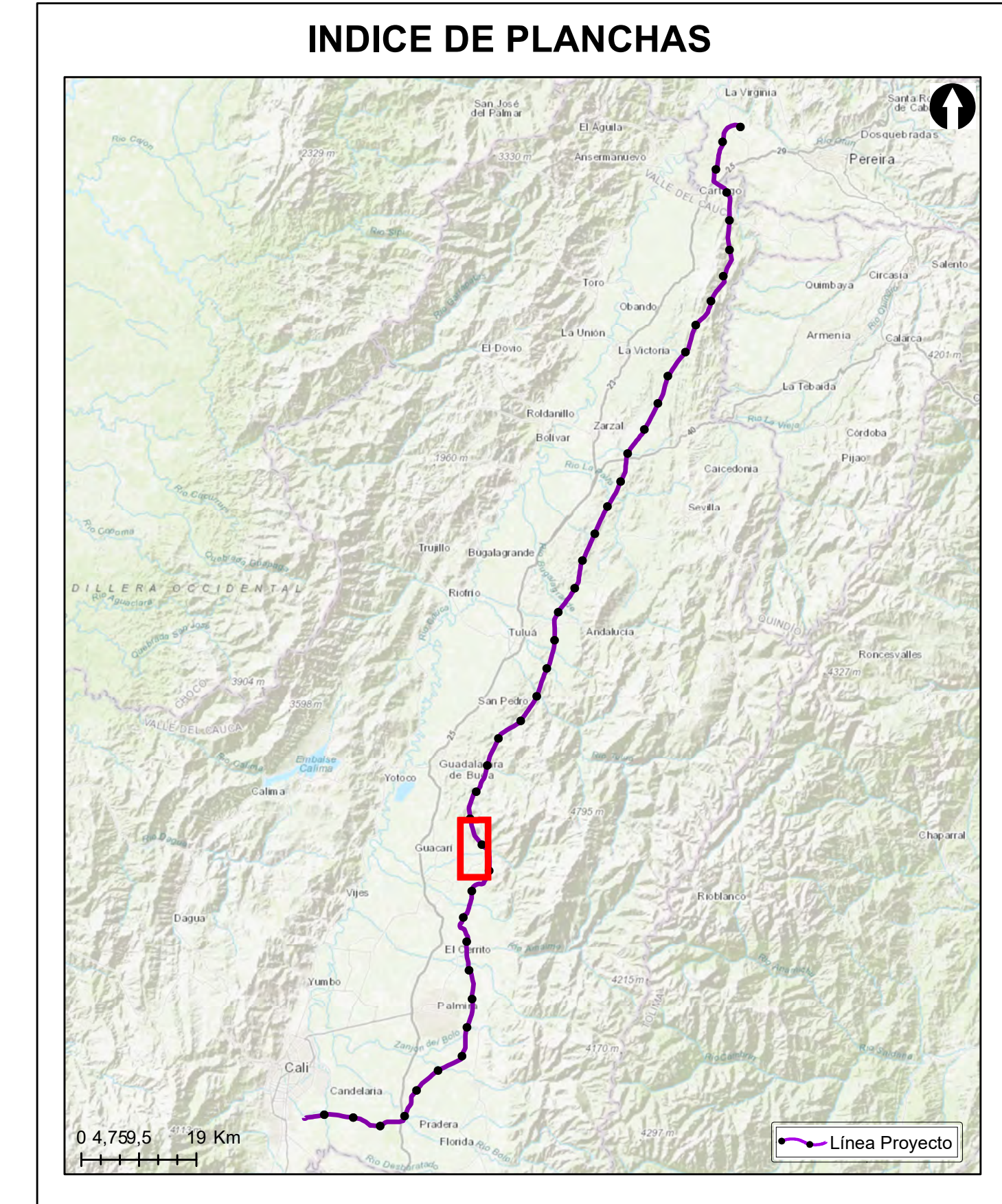
Vías

- Camino, Sendero
- Vía Tipo 1
- Vía Tipo 2
- Vía Tipo 3
- Vía Tipo 4
- Vía Tipo 5
- Vía Tipo 6

Proyecto

- Torre
- Portico
- Línea Proyecto
- Patio de almacenamiento
- Plazas de tendido
- Señalización
- Señalización Biotica

NOTA: Base cartográfica IGAC escala 1:25.000
 Planchas: 2801A, 261VA, 2801C, 2801B, 2801II, 2801III, 300C, 2611A, 2611C, 2611V, 300IB, 300IC, 300ID, 2801D, 2241II, 2431A, 2421ID, 2431C, 2421VB, 2421VD, 2611B, 2241C, 2241IIA



Grupo Energía Bogotá

ESTUDIO DE IMPACTO AMBIENTAL PARA EL TRAMO 2 LA VIRGINIA - ALFÉREZ DEL PROYECTO UPME 04-2014 REFUERZO SUROCCIDENTAL 500 kV

LOCALIZACIÓN DE LOS ECOSISTEMAS ESTRATÉGICOS - REGIONAL

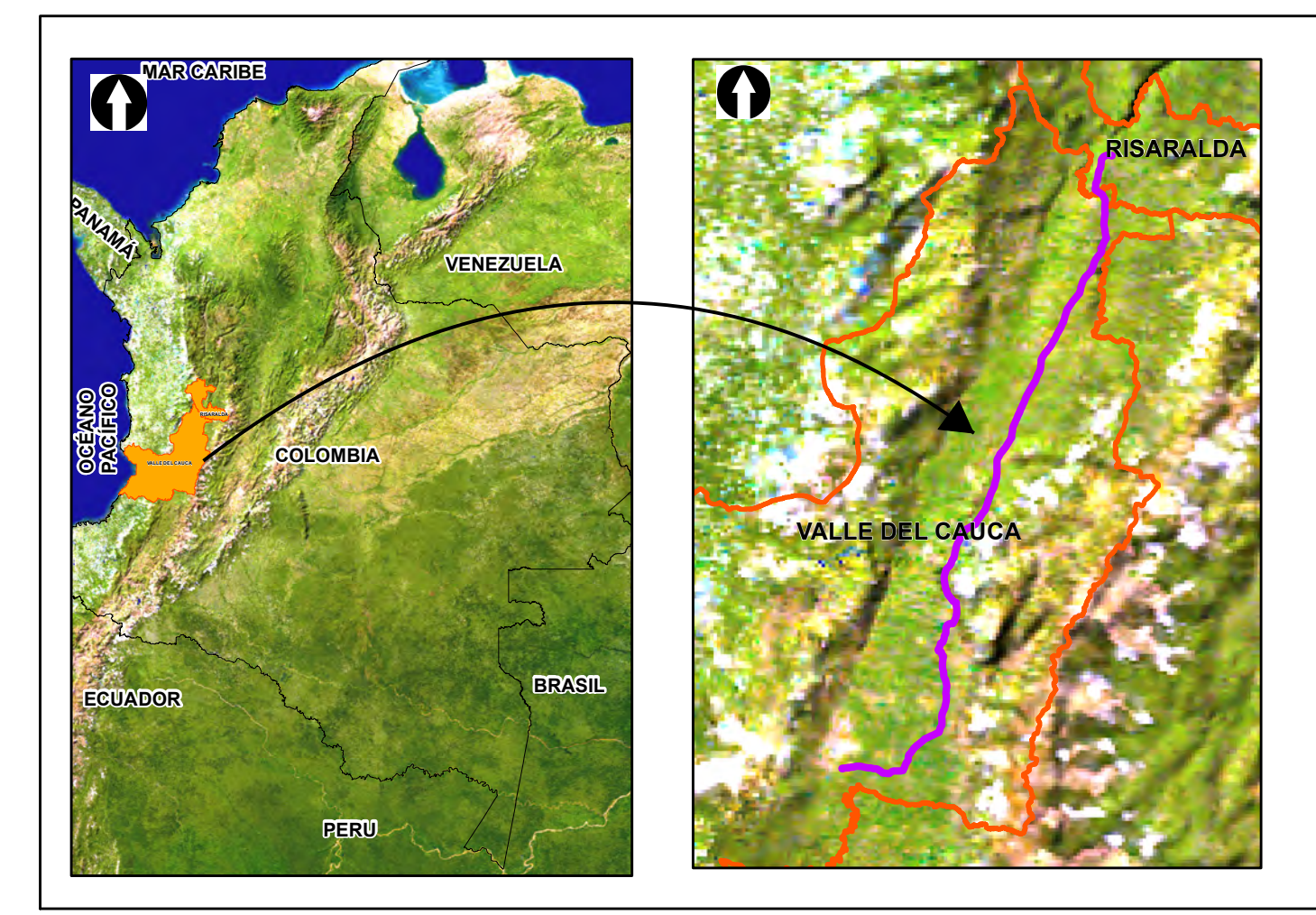
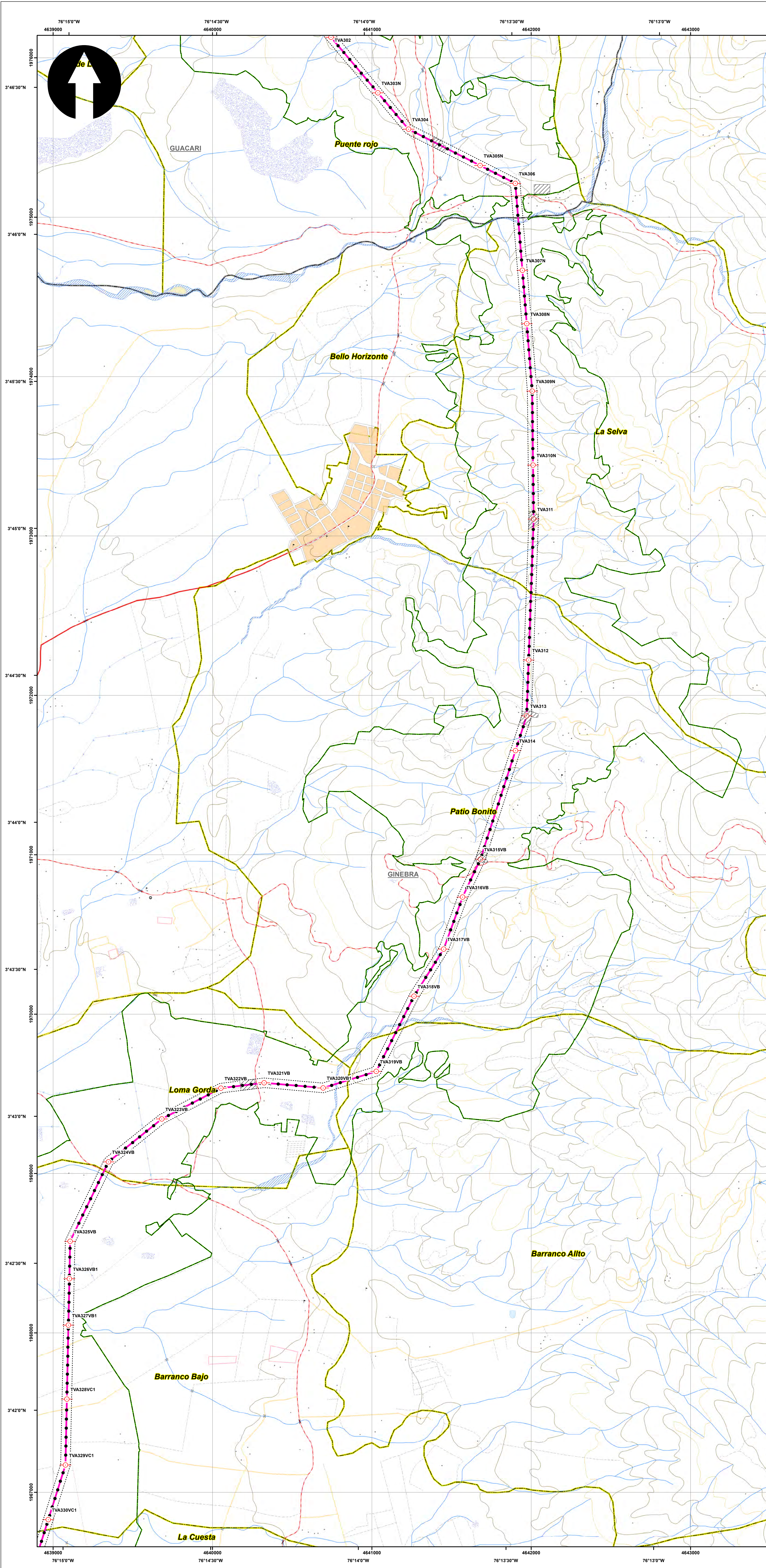
ESCALA GRÁFICA

0 165 330 660 990 1.320 1.650 M

Elaboró: J. Romero	Revisó: A. Saenz	Dibujó: C. Olaya
Escala Presentación: 1:10.000 Escala Trabajo: 1:25.000	Fecha: 30/05/2022	Mapa: 16 / 28
Archivo: 0451701-PG-L-BIOT-00-016.MXD	Rev: 0	

PLANO N°: 0451701-PG-L-BIOT-00-016

REV	FECHA (DD-MM-AAAA)	MODIFICACIÓN	DISEÑADOR	REVISOR DEPARTAMENTO	APROBACIÓN DIVISIÓN	APROBACIÓN PROYECTO
0						
1						
2						
3						



SISTEMA DE COORDENADAS

Proyección: Transverse_Mercator
 Datum: Magna Sirgas
 Origen de la zona: Unico
 Coordenadas Geográficas: 4° 35' 46.3215"
 -74° 04' 39.0285"
 Coordenadas planas: 2'000.000 metros Norte
 5'000.000 metros Este

CONVENCIONES TEMÁTICAS

Ecosistemas estratégicos - Regional

- Distrito Regional de Manejo Integrado
- Distrito de Conservación de Suelos
- Humedal
- Otra
- Parque Natural Regional
- Páramo
- Reserva Forestal Protectora Regional
- Área de Recreación

CONVENCIONES CARTOGRÁFICAS

Hidrografía

- Jagüey P
- Drenaje Sencillo
- Drenaje Doble
- Laguna
- Jagüey

Infraestructura

- Construcciones
- Torre Energía Eléctrica
- Red Alta Tensión
- Puente

Relieve

- Intermedia
- Índice

Administrativo

- Límite Veredal
- Límite Municipal

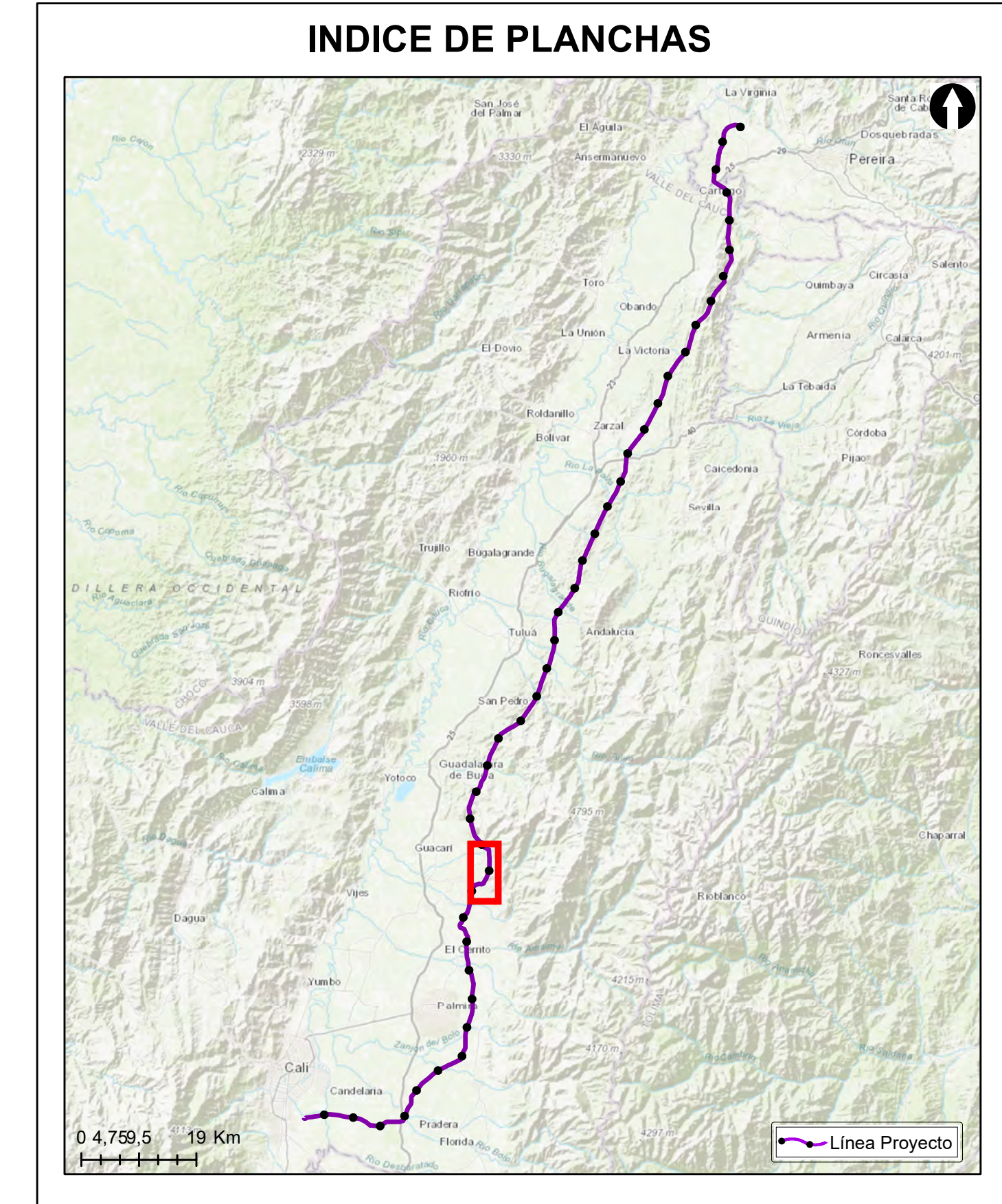
Vías

- Camino, Sendero
- Vía Tipo 1
- Vía Tipo 2
- Vía Tipo 3
- Vía Tipo 4
- Vía Tipo 5
- Vía Tipo 6

Proyecto

- Torre
- Portico
- Línea Proyecto
- Patio de almacenamiento
- Plazas de tendido
- Señalización Biotica

NOTA: Base cartográfica IGAC escala 1:25.000
 Planchas: 2801A, 261VA, 2801C, 2801B, 2801II, 2801ID, 300IC, 2611A, 2611C, 2611V, 300IB, 300IC, 300ID, 2801D, 2241IC, 2431A, 2421ID, 2431C, 2421VB, 2421VD, 2611B, 2241C, 2241IIA



Grupo Energía Bogotá

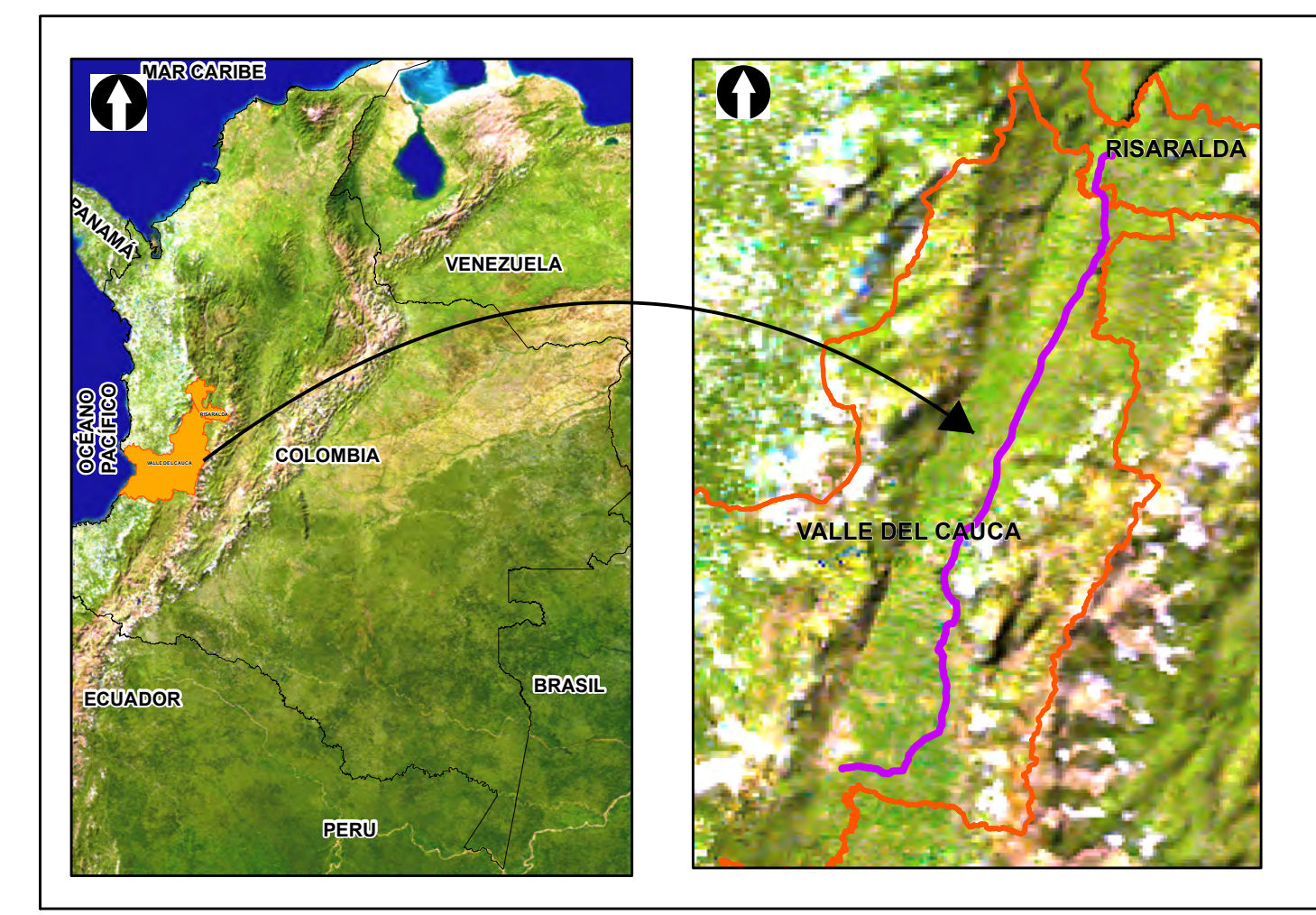
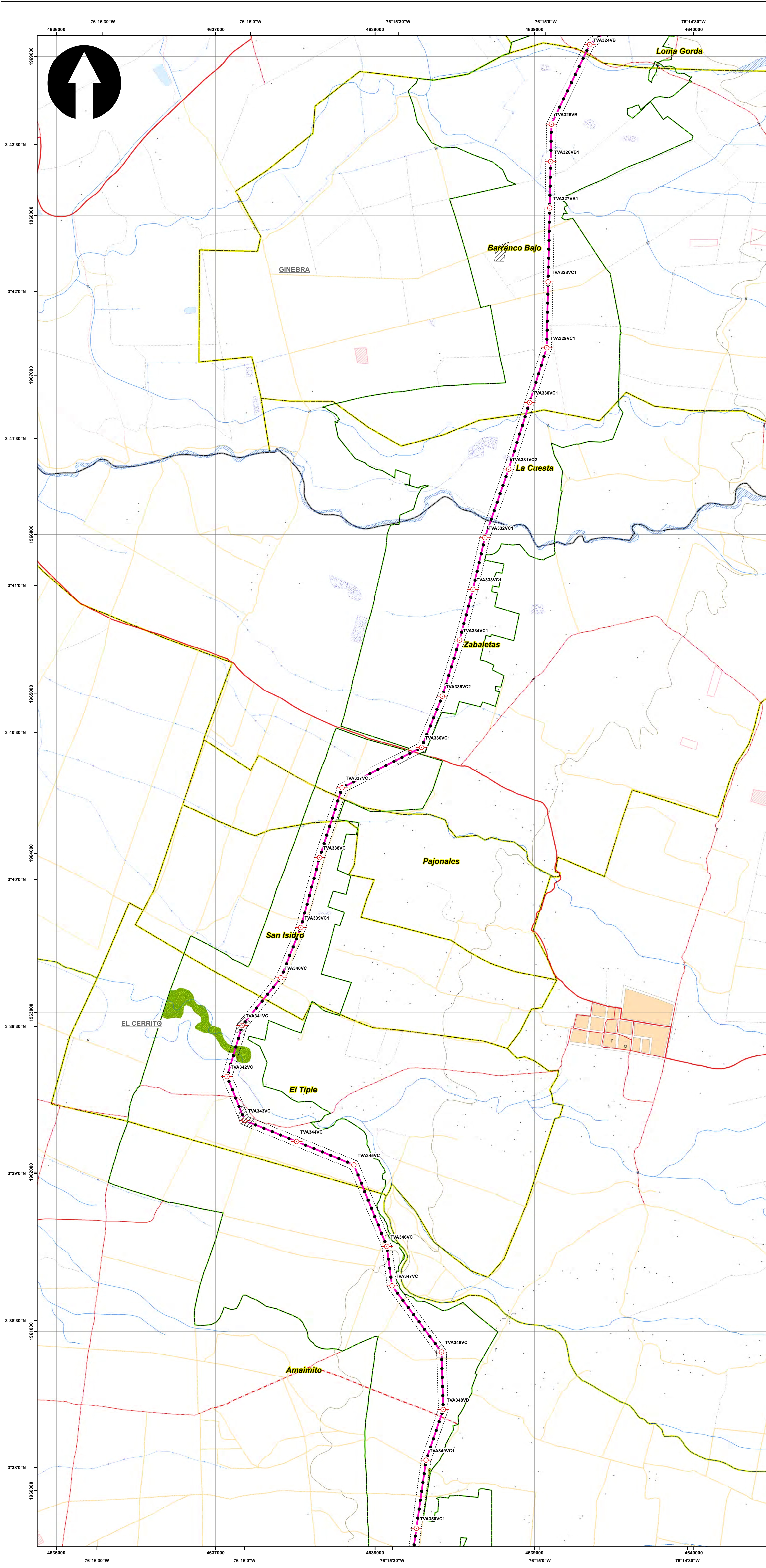
ESTUDIO DE IMPACTO AMBIENTAL PARA EL TRAMO 2 LA VIRGINIA - ALFÉREZ DEL PROYECTO UPME 04-2014 REFUERZO SUROCCIDENTAL 500 kV

LOCALIZACIÓN DE LOS ECOSISTEMAS ESTRATÉGICOS - REGIONAL

ESCALA GRÁFICA

Elaboró:	Revisó:	Dibujó:
J. Romero	A. Saenz	C. Olaya
Escala Presentación: 1:10.000	Fecha:	Mapa:
Escala Trabajo: 1:25.000	30/05/2022	17 / 28
Archivo:	Rev:	
0451701-PG-L-BIOT-00-016.MXD	0	
PLANO N°:		
0451701-PG-L-BIOT-00-016		

REV	FECHA (DD-MM-AAAA)	MODIFICACIÓN	DISEÑADOR	REVISOR DEPARTAMENTO	APROBACIÓN DIVISIÓN	APROBACIÓN PROYECTO
0						
1						
2						
3						



SISTEMA DE COORDENADAS

Proyección: Transverse_Mercator
 Datum: Magna Sirgas
 Origen de la zona: Unico
 Coordenadas Geográficas: 4° 35' 46.3215"
 -74° 04' 39.0285"
 Coordenadas planas: 2'000.000 metros Norte
 5'000.000 metros Este

CONVENCIONES TEMÁTICAS

Ecosistemas estratégicos - Regional

- Distrito Regional de Manejo Integrado
- Distrito de Conservación de Suelos
- Humedal
- Otra
- Parque Natural Regional
- Páramo
- Reserva Forestal Protectora Regional
- Área de Recreación

CONVENCIONES CARTOGRÁFICAS

Hidrografía

- Jagüey P
- Drenaje Sencillo
- Drenaje Doble
- Laguna
- Jagüey

Infraestructura

- Construcciones
- Torre Energía Eléctrica
- Red Alta Tensión
- Puente

Relieve

- Intermedia
- Índice

Administrativo

- Límite Veredal
- Límite Municipal

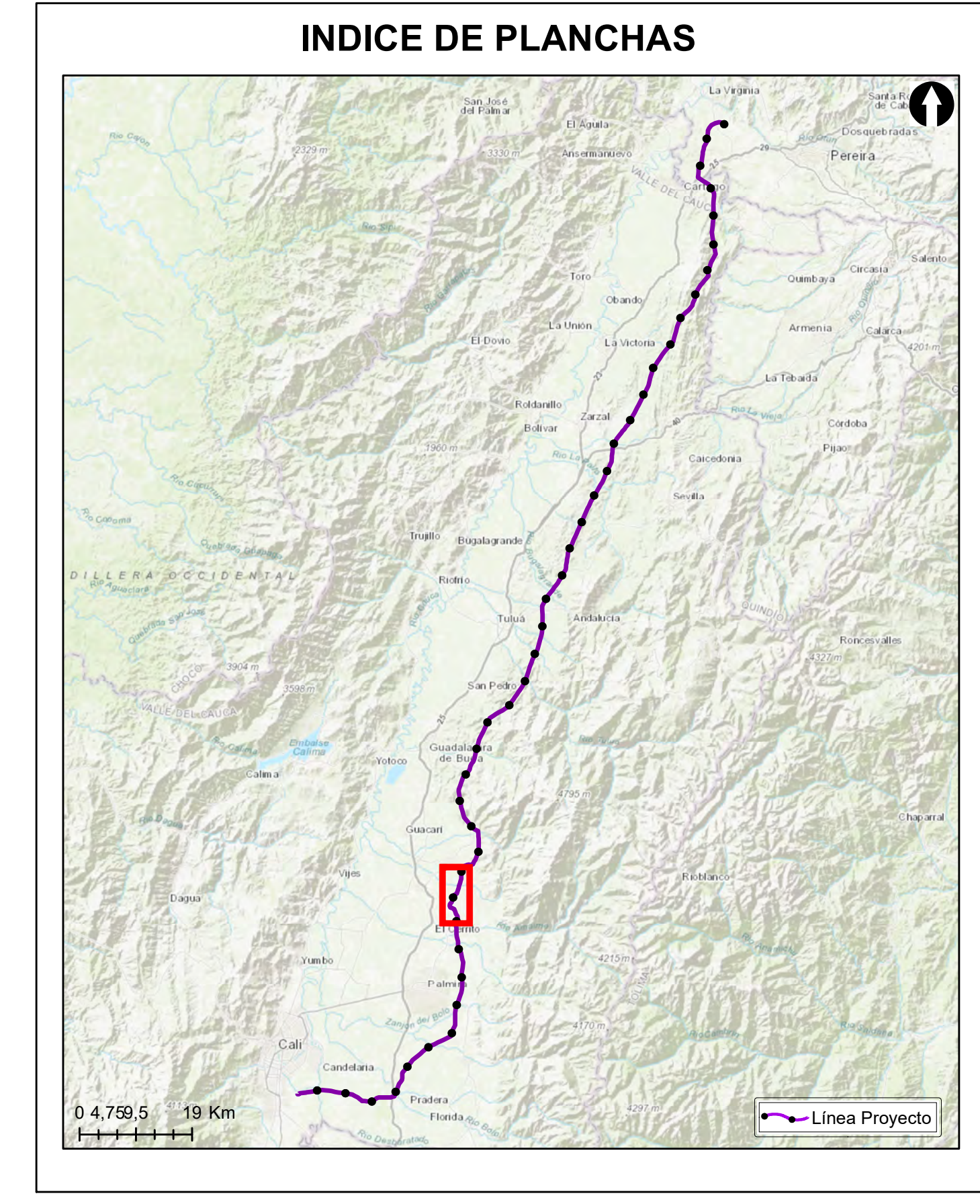
Vías

- Camino, Sendero
- Vía Tipo 1
- Vía Tipo 2
- Vía Tipo 3
- Vía Tipo 4
- Vía Tipo 5
- Vía Tipo 6

Proyecto

- Torre
- Portico
- Línea Proyecto
- Patio de almacenamiento
- Plazas de tendido
- Señalización Biotica

NOTA: Base cartográfica IGAC escala 1:25.000
 Planchas: 2801A, 261VA, 280IC, 280IB, 280IIB, 280IIC, 300C, 261IA, 261IC, 261IV, 300IB, 300IC, 300ID, 280ID, 224IIC, 243IA, 242ID, 243IC, 242IV, 242VD, 261IB, 224IC, 224IIA



Grupo Energía Bogotá **INGETEC**
 INGENIERIA & DISEÑO

ESTUDIO DE IMPACTO AMBIENTAL PARA EL TRAMO 2 LA VIRGINIA - ALFÉREZ DEL PROYECTO UPME 04-2014 REFUERZO SUROCCIDENTAL 500 kV

LOCALIZACIÓN DE LOS ECOSISTEMAS ESTRATÉGICOS - REGIONAL

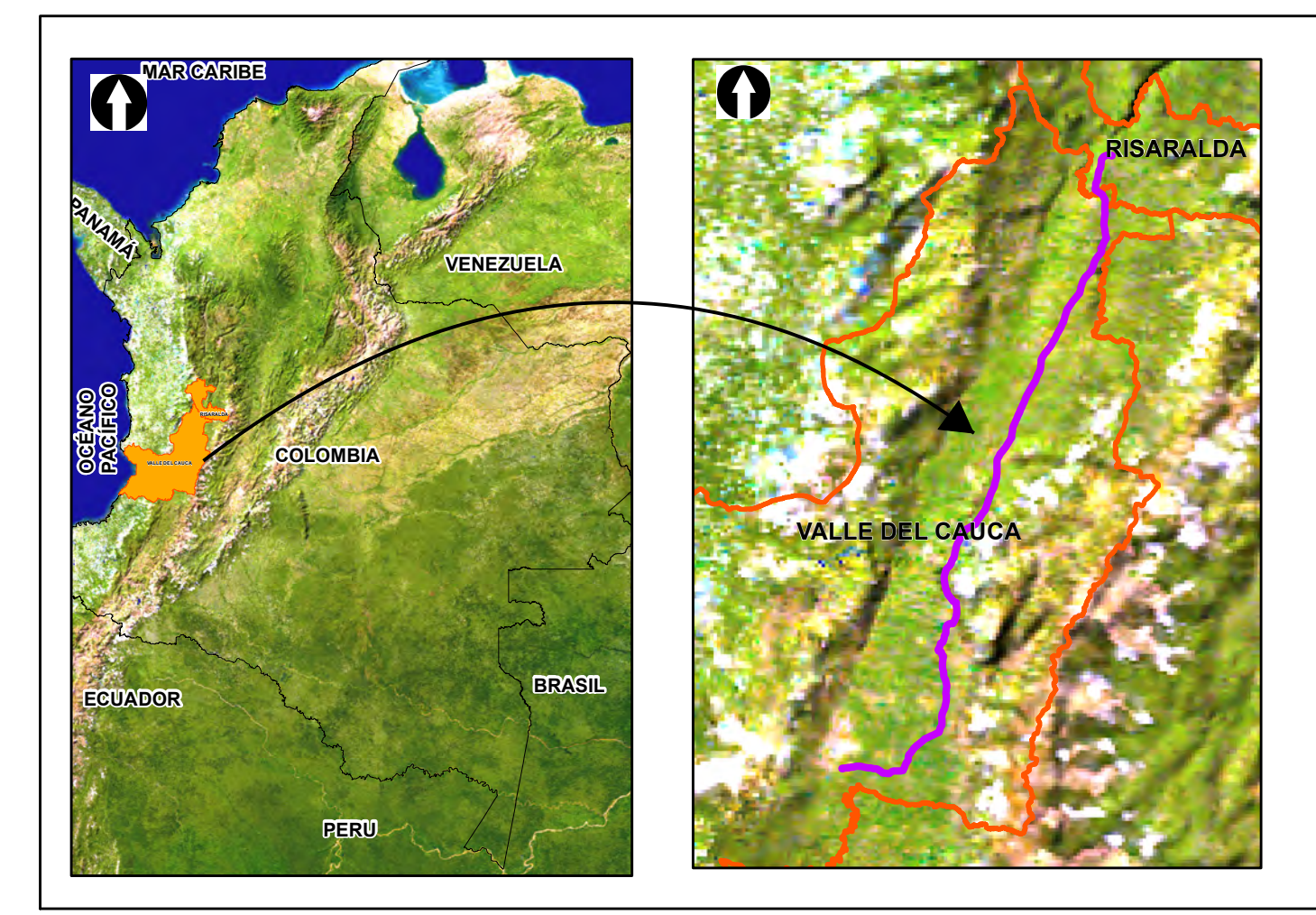
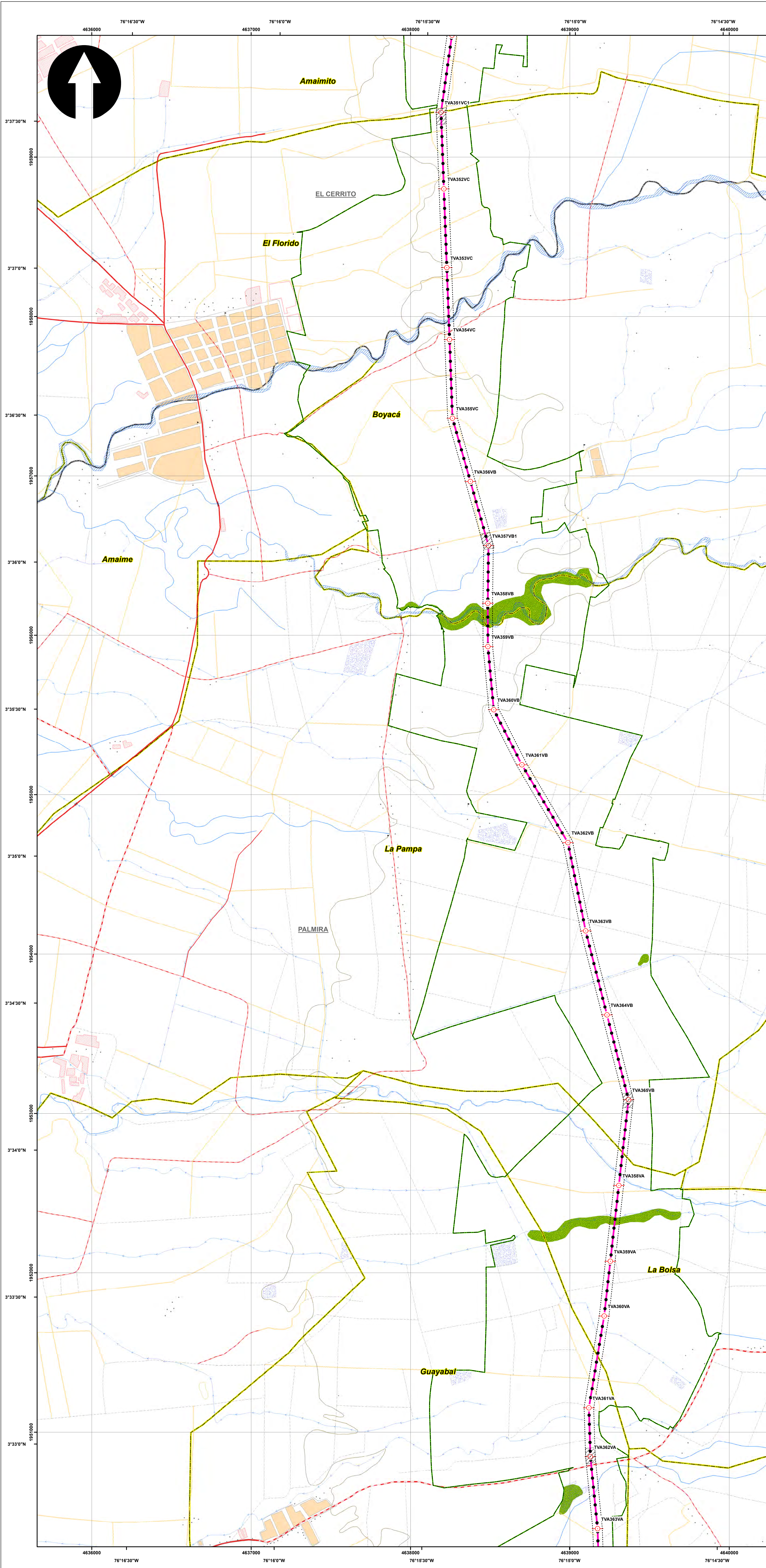
ESCALA GRÁFICA

0 165 330 660 990 1.320 1.650 M

Elaboró: J. Romero	Revisó: A. Saenz	Dibujó: C. Olaya
Escala Presentación: 1:10.000 Escala Trabajo: 1:25.000	Fecha: 30/05/2022	Mapa: 18 / 28
Archivo: 0451701-PG-L-BIOT-00-016.MXD	Rev: 0	

PLANO N°: 0451701-PG-L-BIOT-00-016

REV	FECHA (DD-MM-AAAA)	MODIFICACIÓN	DISEÑADOR	REVISOR DEPARTAMENTO	APROBACIÓN DIVISIÓN	APROBACIÓN PROYECTO
0						
1						
2						
3						

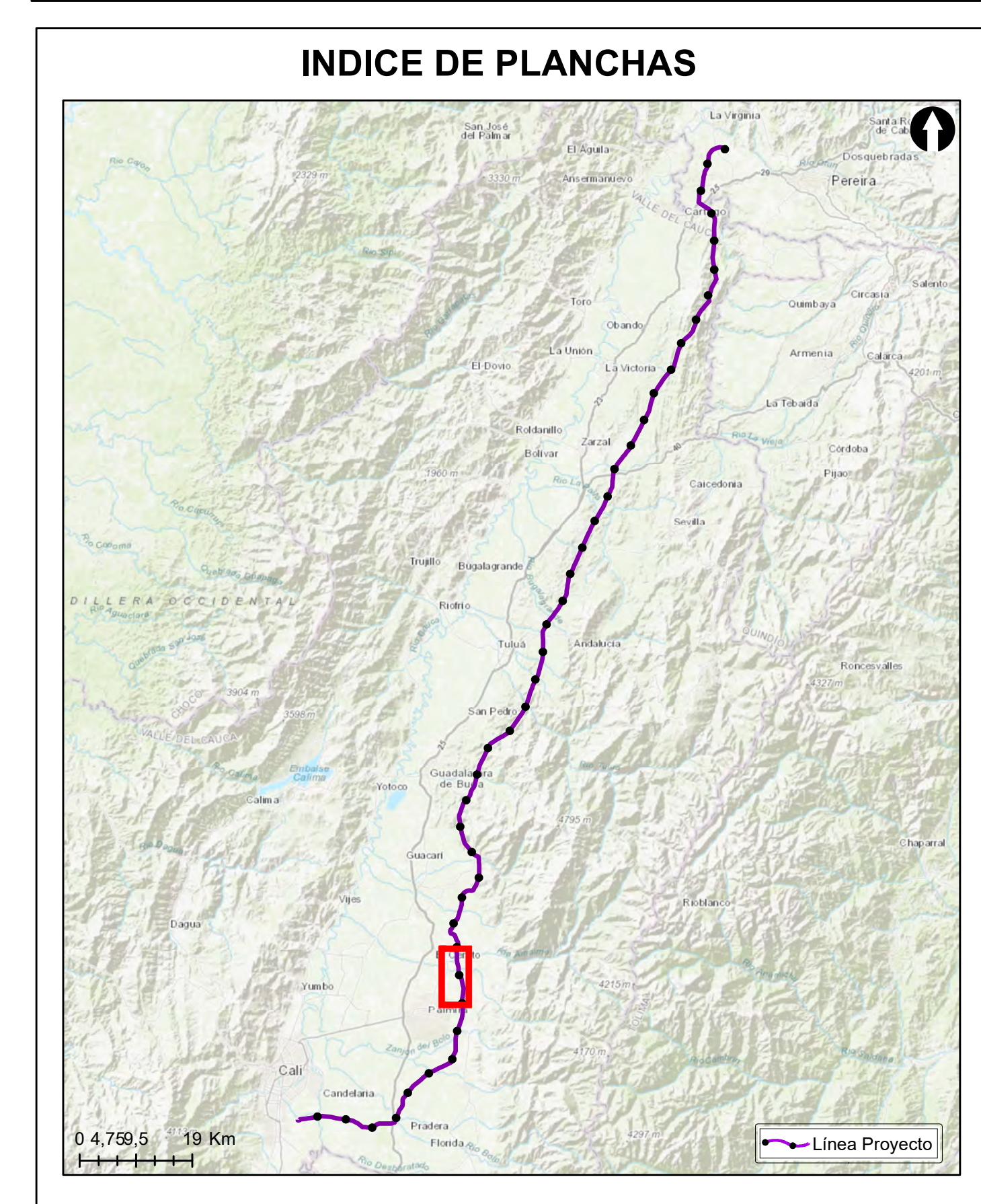


SISTEMA DE COORDENADAS

Proyección: Transverse_Mercator
 Datum: Magna Sirgas
 Origen de la zona: Unico
 Coordenadas Geográficas: 4° 35' 46.3215" N
 -74° 04' 39.0285" W
 Coordenadas planas: 2'000.000 metros Norte
 5'000.000 metros Este

- CONVENCIONES TEMÁTICAS**
- Ecosistemas estratégicos - Regional**
- Distrito Regional de Manejo Integrado
 - Distrito de Conservación de Suelos
 - Humedal
 - Otra
 - Parque Natural Regional
 - Páramo
 - Reserva Forestal Protectora Regional
 - Área de Recreación

- CONVENCIONES CARTOGRÁFICAS**
- Hidrografía**
- Jagüey P
 - Drenaje Sencillo
 - Drenaje Doble
 - Laguna
 - Jagüey
- Infraestructura**
- Construcciones
 - Torre Energía Eléctrica
 - Red Alta Tensión
 - Puente
- Relieve**
- Intermedia
 - Índice
- Administrativo**
- Límite Veredal
 - Límite Municipal
- Vías**
- Camino, Sendero
 - Vía Tipo 1
 - Vía Tipo 2
 - Vía Tipo 3
 - Vía Tipo 4
 - Vía Tipo 5
 - Vía Tipo 6
- Proyecto**
- Torre
 - Portico
 - Línea Proyecto
 - Patio de almacenamiento
 - Plazas de tendido
 - Señalización Ambiental
- NOTA: Base cartográfica IGAC escala 1:25.000
 Planchas: 2801A, 261VA, 280IC, 280IB, 280IIB, 280IID, 300IC, 261IA, 261IC, 261IVC, 300IB, 300IC, 300ID, 280ID, 224IIC, 243IA, 242IID, 243IC, 242IVB, 242IVD, 261IIB, 224IC, 224IIB



Grupo Energía Bogotá

ESTUDIO DE IMPACTO AMBIENTAL PARA EL TRAMO 2 LA VIRGINIA - ALFÉREZ DEL PROYECTO UPME 04-2014 REFUERZO SUROCCIDENTAL 500 kV

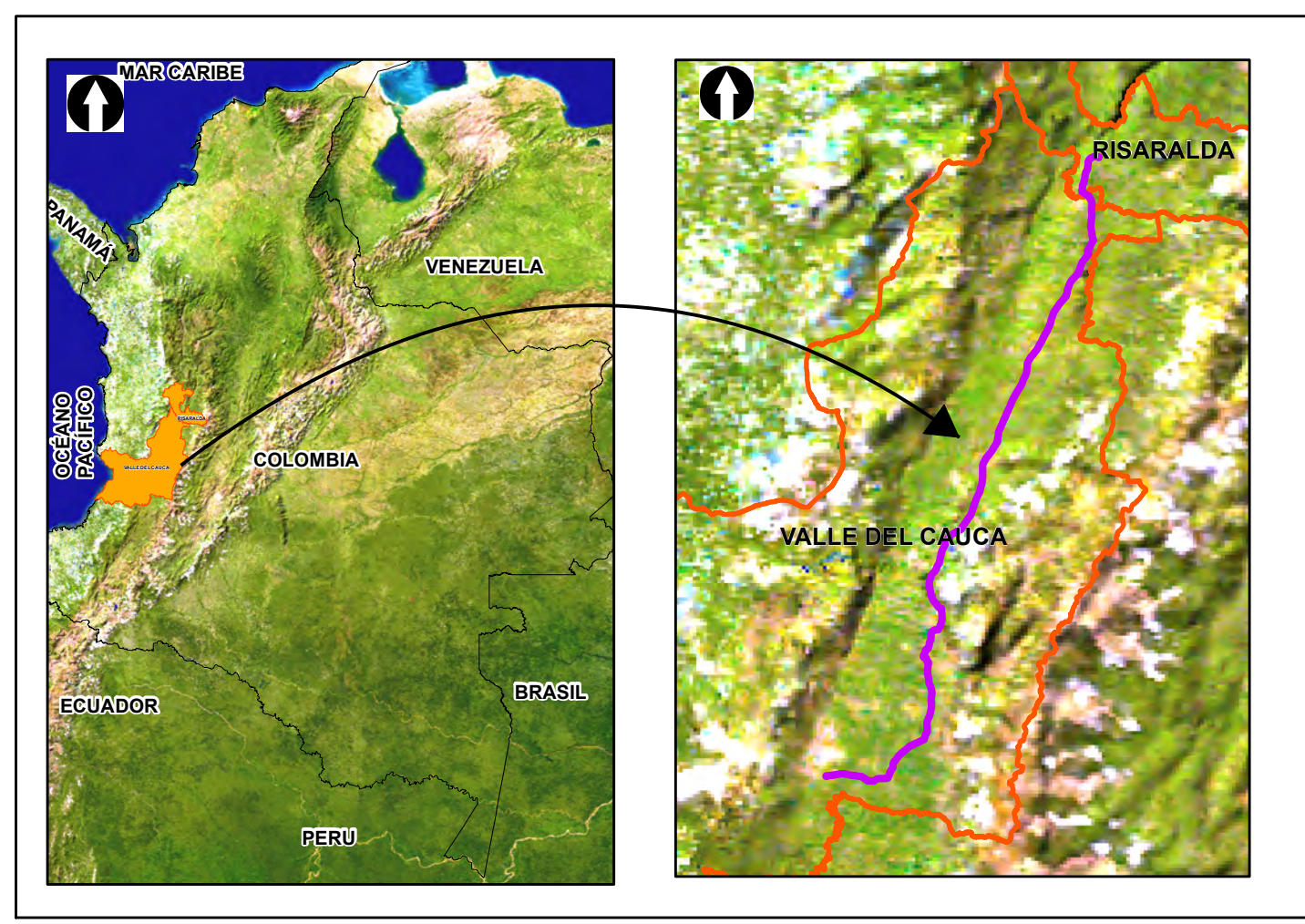
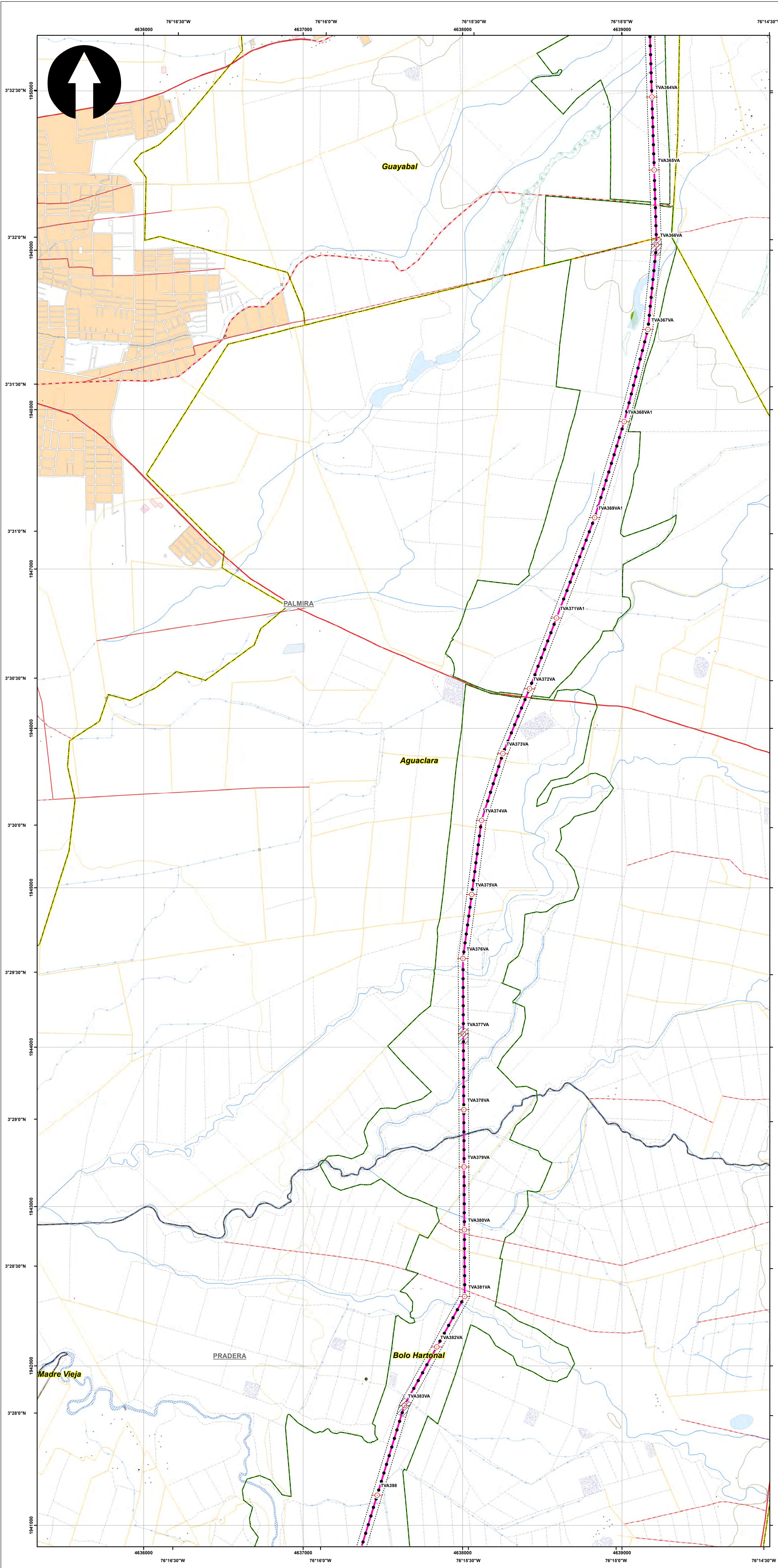
LOCALIZACIÓN DE LOS ECOSISTEMAS ESTRATÉGICOS - REGIONAL

ESCALA GRÁFICA

Elaboró: J. Romero	Revisó: A. Saenz	Dibujó: C. Olaya
Escala Presentación: 1:10.000 Escala Trabajo: 1:25.000	Fecha: 30/05/2022	Mapa: 19 / 28
Archivo: 0451701-PG-L-BIOT-00-016.MXD	Rev: 0	

PLANO N°: 0451701-PG-L-BIOT-00-016

REV	FECHA (DD-MM-AAAA)	MODIFICACIÓN	DISEÑADOR	REVISOR DEPARTAMENTO	APROBACIÓN DIVISIÓN	APROBACIÓN PROYECTO
0						
1						
2						
3						

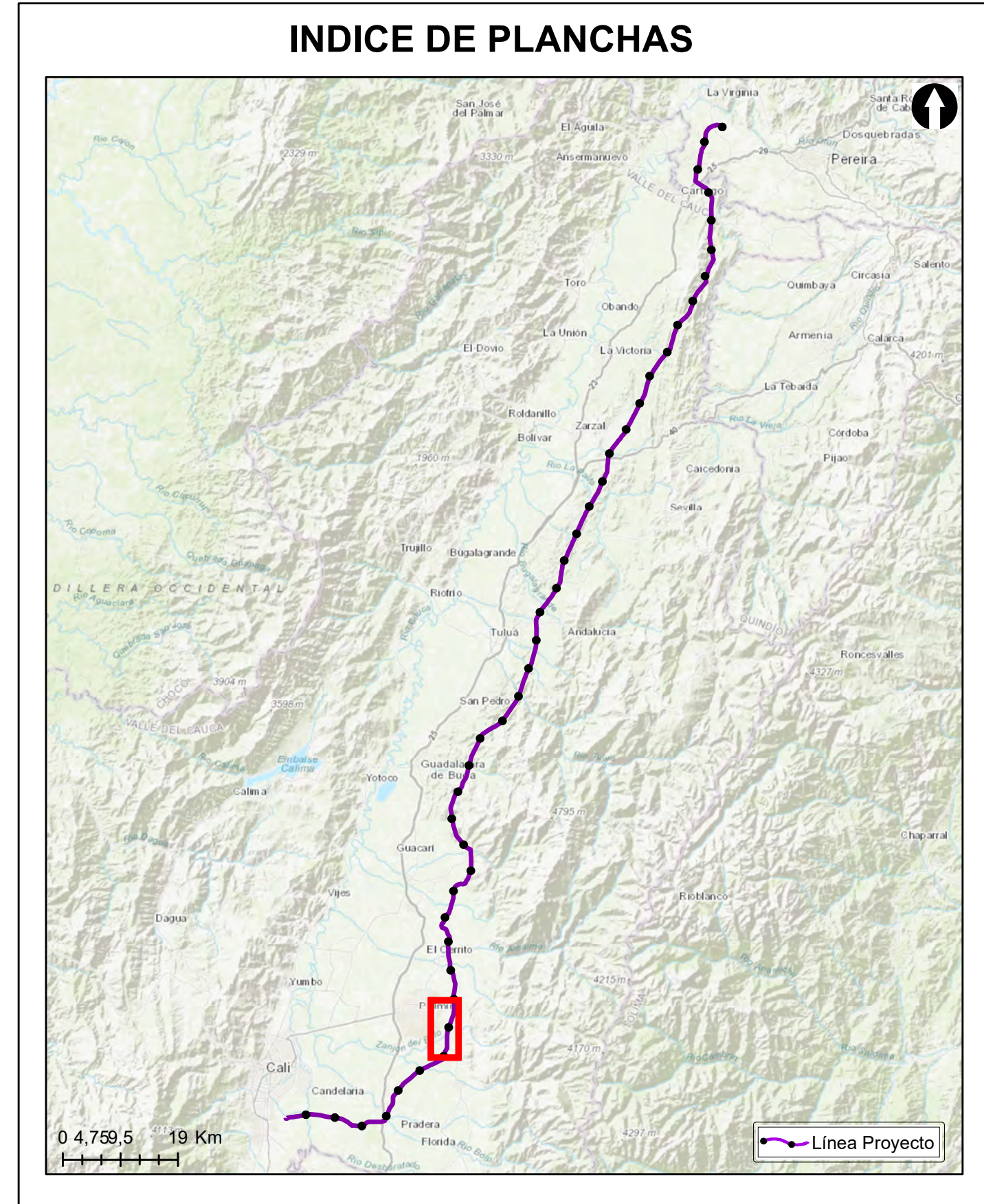


SISTEMA DE COORDENADAS

Proyección: Transverse_Mercator
 Datum: Magna Sirgas
 Origen de la zona: Unico
 Coordenadas Geográficas: 4° 35' 46.3215" -74° 04' 39.0285"
 Coordenadas planas: 2'000.000 metros Norte 5'000.000 metros Este

- CONVENCIONES TEMÁTICAS**
- Ecosistemas estratégicos - Regional**
- Distrito Regional de Manejo Integrado
 - Distrito de Conservación de Suelos
 - Humedal
 - Otra
 - Parque Natural Regional
 - Páramo
 - Reserva Forestal Protectora Regional
 - Área de Recreación

- CONVENCIONES CARTOGRÁFICAS**
- Hidrografía**
- Jagüey P
 - Drenaje Sencillo
 - Drenaje Doble
 - Laguna
 - Jagüey
- Infraestructura**
- Construcciones
 - Torre Energía Eléctrica
 - Red Alta Tensión
 - Puente
- Relieve**
- Intermedia
 - Índice
- Administrativo**
- Límite Veredal
 - Límite Municipal
- Vías**
- Camino, Sendero
 - Vía Tipo 1
 - Vía Tipo 2
 - Vía Tipo 3
 - Vía Tipo 4
 - Vía Tipo 5
 - Vía Tipo 6
- Proyecto**
- Torre
 - Portico
 - Línea Proyecto
 - Patio de almacenamiento
 - Plazas de tendido
 - Señalización Biotica
- NOTA: Base cartográfica IGAC escala 1:25.000
 Planchas: 2801A, 261VA, 2801C, 2801B, 2801II, 2801III, 300C, 2611A, 2611C, 2611V, 300IB, 300IC, 300ID, 2801D, 2241IC, 2431A, 2421ID, 2431C, 2421VB, 2421VD, 2611B, 2241C, 2241IIA



Grupo Energía Bogotá **INGETEC**
 INGENIERIA & DISEÑO

ESTUDIO DE IMPACTO AMBIENTAL PARA EL TRAMO 2 LA VIRGINIA - ALFÉREZ DEL PROYECTO UPME 04-2014 REFUERZO SUROCCIDENTAL 500 kV

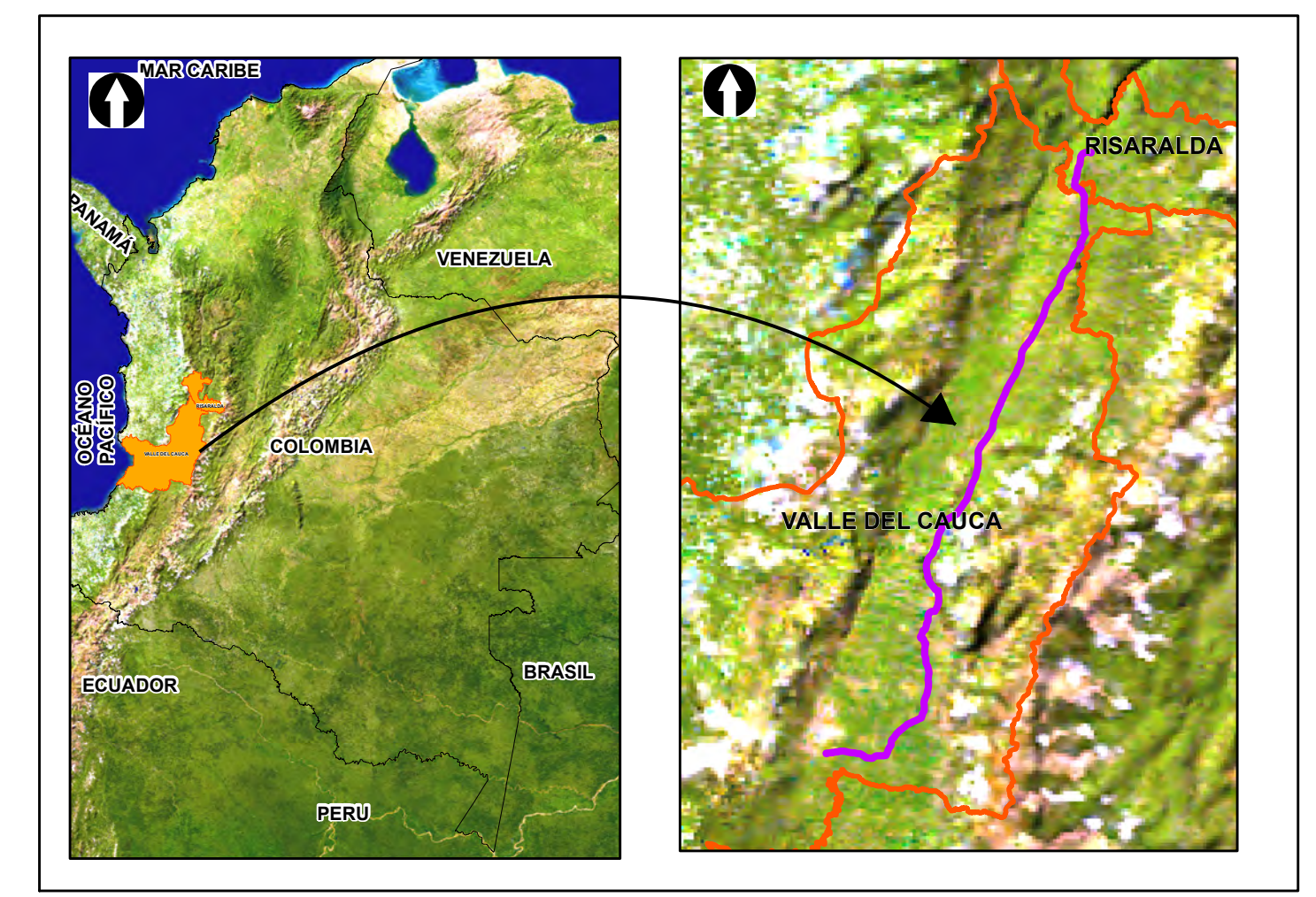
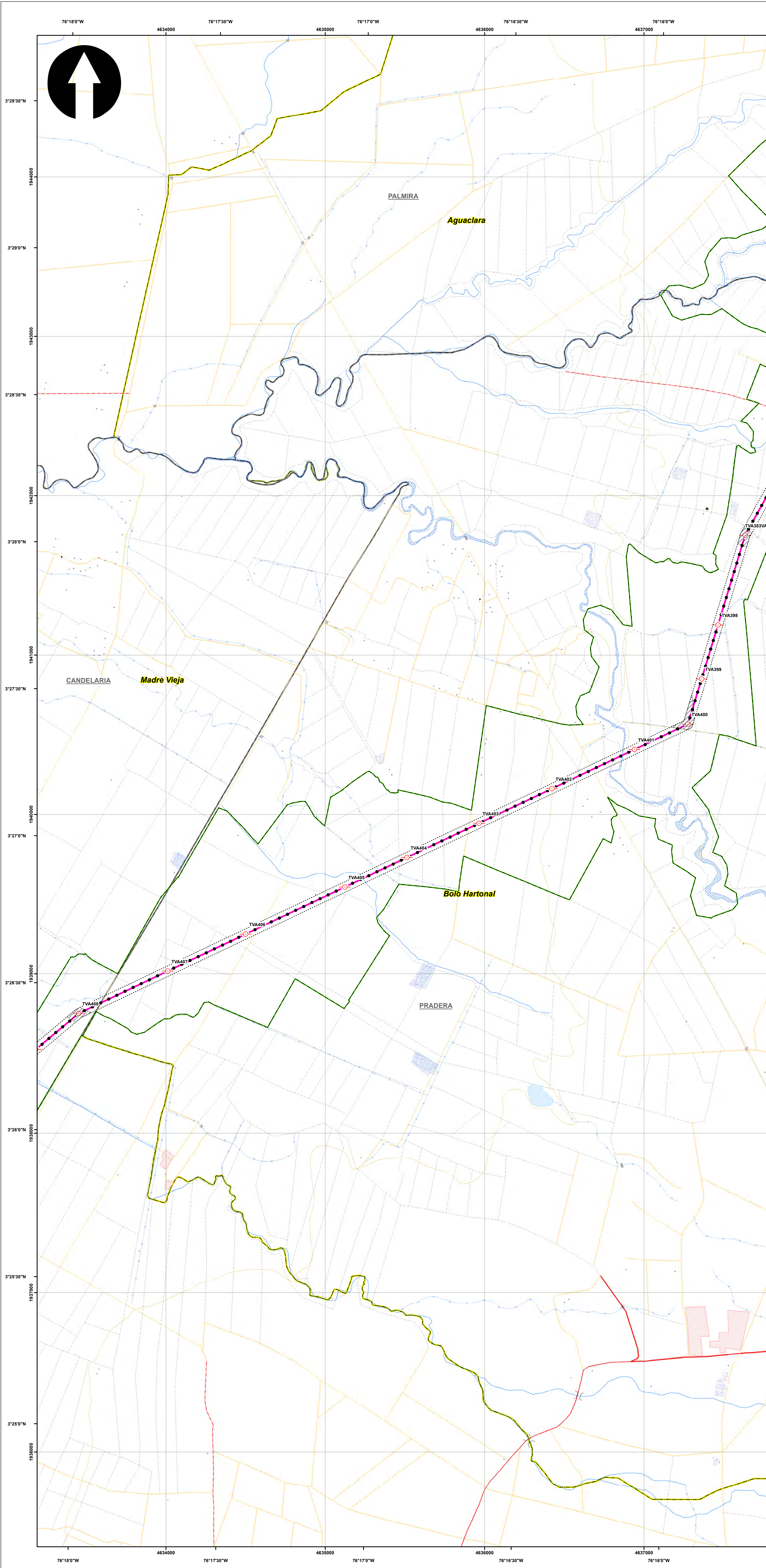
LOCALIZACIÓN DE LOS ECOSISTEMAS ESTRATÉGICOS - REGIONAL

ESCALA GRÁFICA
 0 165 330 660 990 1.320 1.650 M

Elaboró: J. Romero	Revisó: A. Saenz	Dibujó: C. Olaya
Escala Presentación: 1:10.000 Escala Trabajo: 1:25.000	Fecha: 30/05/2022	Mapa: 20 / 28
Archivo: 0451701-PG-L-BIOT-00-016.MXD	Rev: 0	

PLANO N°: 0451701-PG-L-BIOT-00-016

REV	FECHA (DD-MM-AAAA)	MODIFICACIÓN	DISEÑADOR	REVISOR DEPARTAMENTO	APROBACIÓN DIVISIÓN	APROBACIÓN PROYECTO
0						
1						
2						
3						

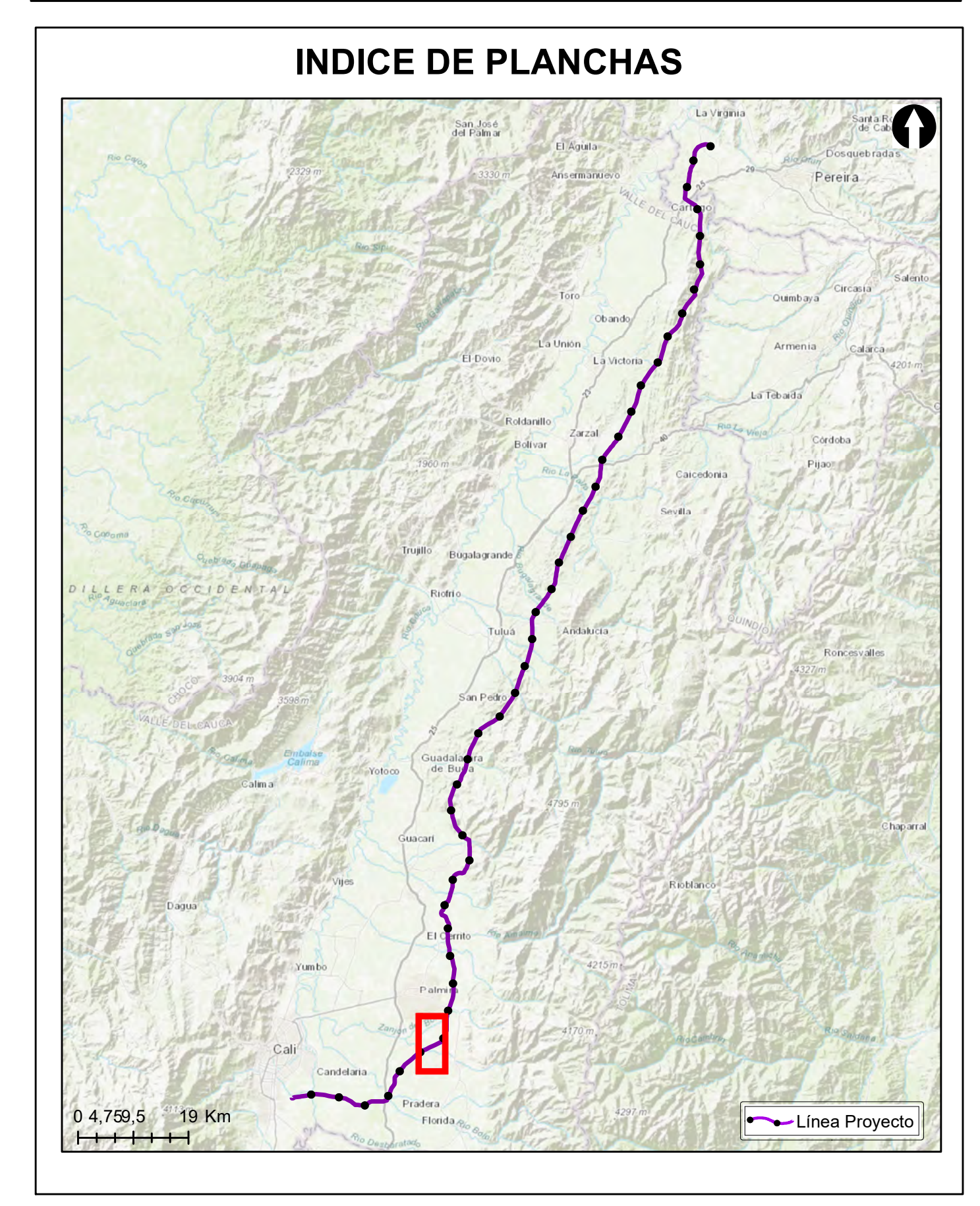


SISTEMA DE COORDENADAS

Proyección: Transverse_Mercator
 Datum: Magna Sirgas
 Origen de la zona: Unico
 Coordenadas Geográficas: 4° 35' 46.3215"
 -74° 04' 39.0285"
 Coordenadas planas: 2'000.000 metros Norte
 5'000.000 metros Este

- CONVENCIONES TEMÁTICAS**
- Ecosistemas estratégicos - Regional**
- Distrito Regional de Manejo Integrado
 - Distrito de Conservación de Suelos
 - Humedal
 - Otra
 - Parque Natural Regional
 - Páramo
 - Reserva Forestal Protectora Regional
 - Área de Recreación

- CONVENCIONES CARTOGRÁFICAS**
- Hidrografía**
- Jagüey P
 - Drenaje Sencillo
 - Drenaje Doble
 - Laguna
 - Jagüey
- Infraestructura**
- Construcciones
 - Torre Energía Eléctrica
 - Red Alta Tensión
 - Puente
- Relieve**
- Intermedia
 - Índice
- Administrativo**
- Límite Veredal
 - Límite Municipal
- Vías**
- Camino, Sendero
 - Vía Tipo 1
 - Vía Tipo 2
 - Vía Tipo 3
 - Vía Tipo 4
 - Vía Tipo 5
 - Vía Tipo 6
- Proyecto**
- Torre
 - Portico
 - Línea Proyecto
 - Patio de almacenamiento
 - Plazas de tendido
 - Señalización
 - Señalización Biotica
- NOTA: Base cartográfica IGAC escala 1:25.000
 Planchas: 2801A, 261VA, 2801C, 2801B, 2801II, 2801III, 2801IV, 300C, 2611A, 2611C, 2611V, 300IB, 300IC, 300ID, 2801D, 2241IC, 243IA, 2421ID, 2431C, 2421VB, 2421VD, 2611B, 2241C, 2241IIA



Grupo Energía Bogotá **INGETEC**
 INGENIERÍA & DISEÑO

ESTUDIO DE IMPACTO AMBIENTAL PARA EL TRAMO 2 LA VIRGINIA - ALFÉREZ DEL PROYECTO UPME 04-2014 REFUERZO SUROCCIDENTAL 500 kV

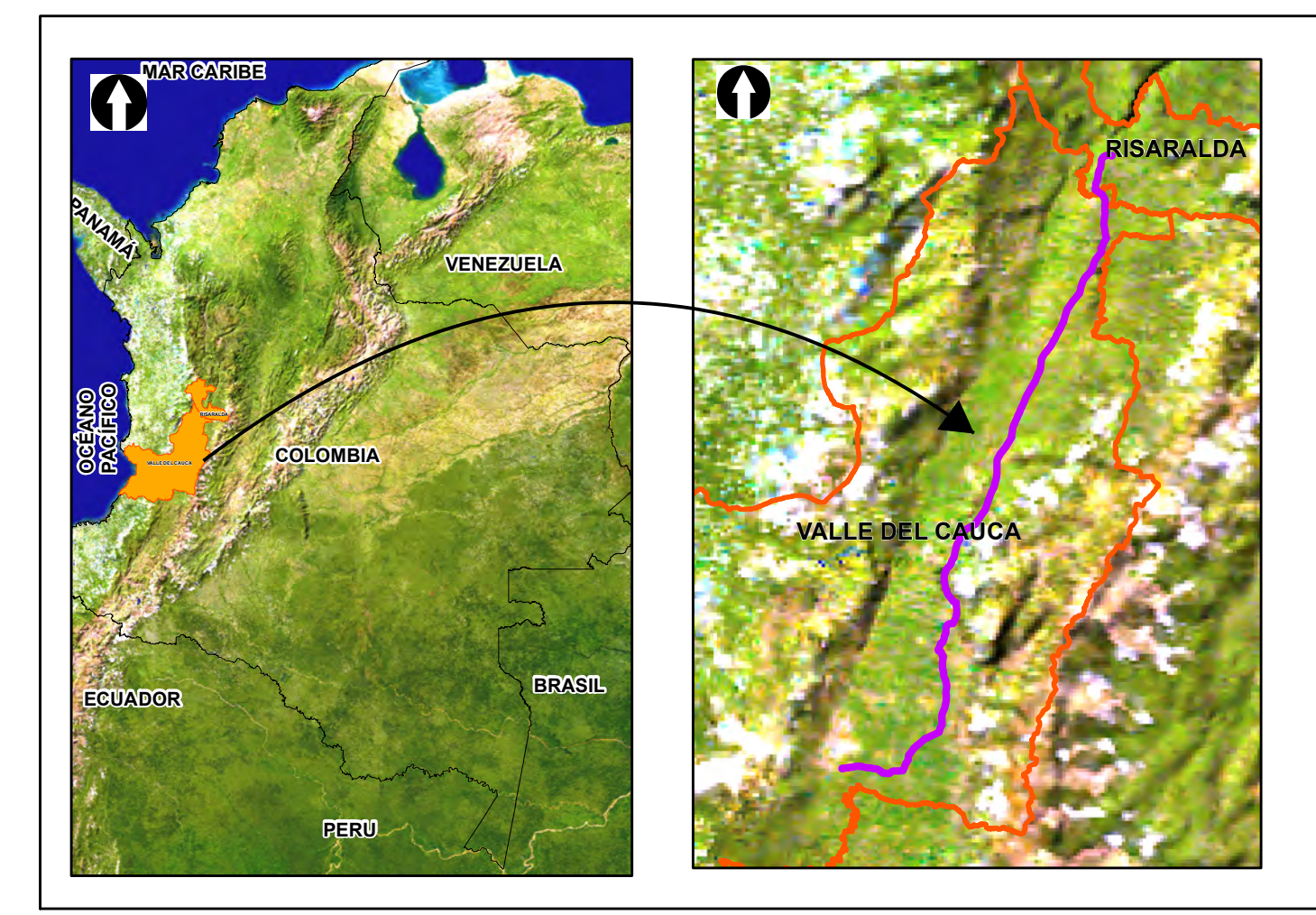
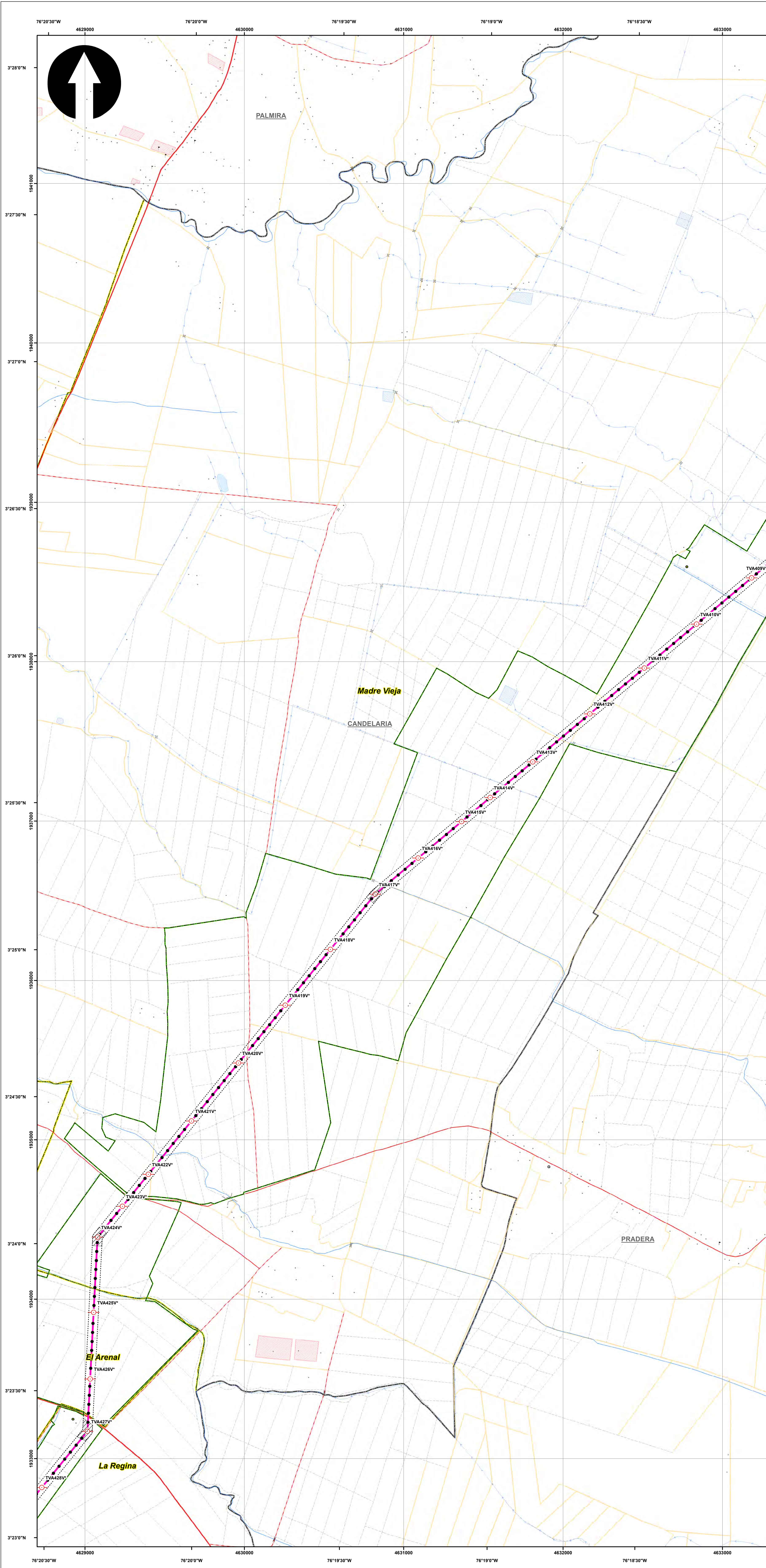
LOCALIZACIÓN DE LOS ECOSISTEMAS ESTRATÉGICOS - REGIONAL

ESCALA GRÁFICA
 0 165 330 660 990 1.320 1.650 M

Elaboró: J. Romero	Revisó: A. Saenz	Dibujó: C. Olaya
Escala Presentación: 1:10.000 Escala Trabajo: 1:25.000	Fecha: 30/05/2022	Mapa: 21 / 28
Archivo: 0451701-PG-L-BIOT-00-016.MXD	Rev: 0	

PLANO N°: 0451701-PG-L-BIOT-00-016

REV	FECHA (DD-MM-AAAA)	MODIFICACIÓN	DISEÑADOR	REVISOR DEPARTAMENTO	APROBACIÓN DIVISIÓN	APROBACIÓN PROYECTO
0						
1						
2						
3						

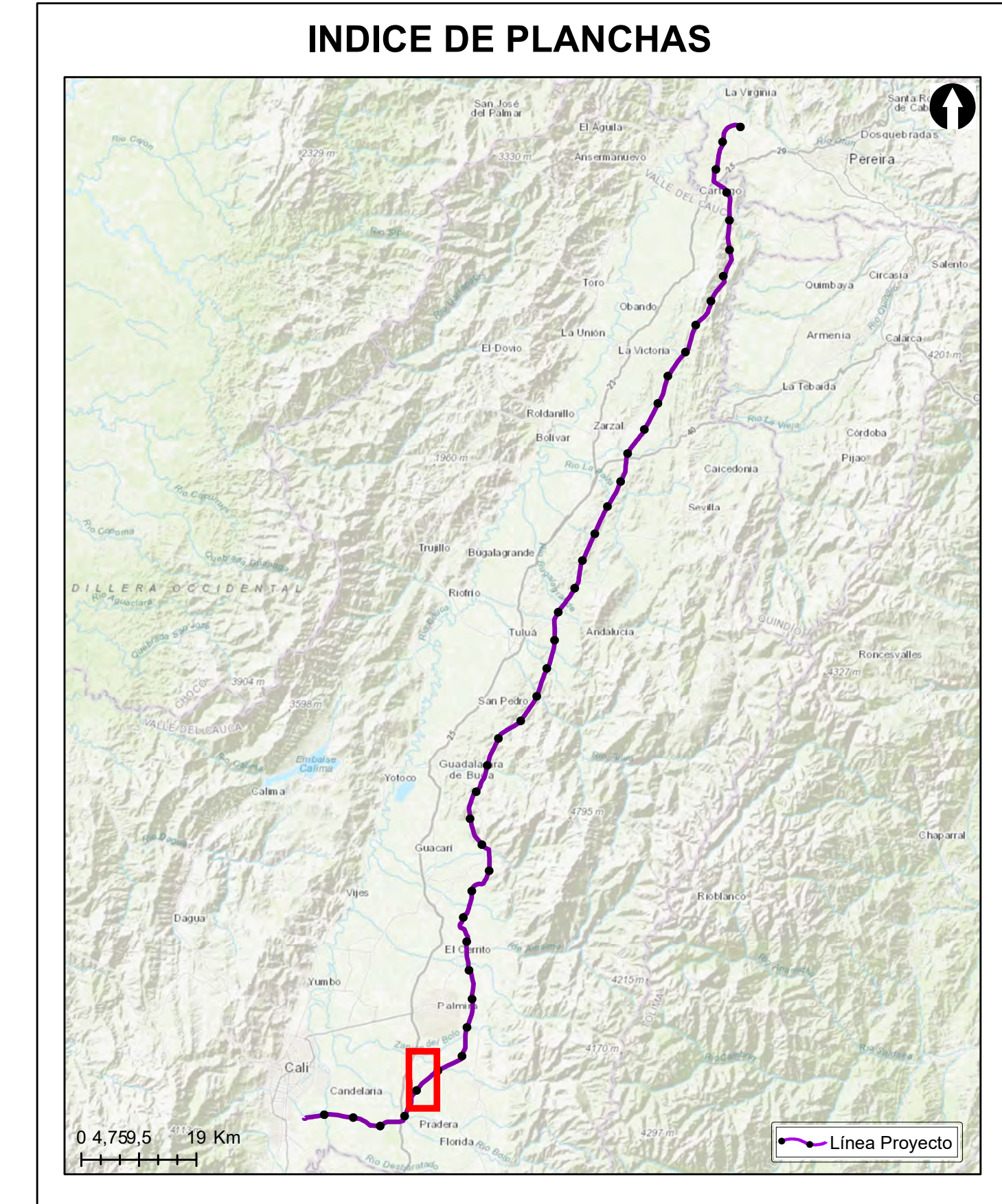


SISTEMA DE COORDENADAS

Proyección: Transverse_Mercator
 Datum: Magna Sirgas
 Origen de la zona: Unico
 Coordenadas Geográficas: 4° 35' 46.3215" N
 -74° 04' 39.0285" W
 Coordenadas planas: 2'000.000 metros Norte
 5'000.000 metros Este

- CONVENCIONES TEMÁTICAS**
- Ecosistemas estratégicos - Regional**
- Distrito Regional de Manejo Integrado
 - Distrito de Conservación de Suelos
 - Humedal
 - Otra
 - Parque Natural Regional
 - Páramo
 - Reserva Forestal Protectora Regional
 - Área de Recreación

- CONVENCIONES CARTOGRÁFICAS**
- Hidrografía**
- Jagüey P
 - Drenaje Sencillo
 - Drenaje Doble
 - Laguna
 - Jagüey
- Infraestructura**
- Construcciones
 - Torre Energía Eléctrica
 - Red Alta Tensión
 - Puente
- Relieve**
- Intermedia
 - Índice
- Administrativo**
- Límite Veredal
 - Límite Municipal
- Vías**
- Camino, Sendero
 - Vía Tipo 1
 - Vía Tipo 2
 - Vía Tipo 3
 - Vía Tipo 4
 - Vía Tipo 5
 - Vía Tipo 6
- Proyecto**
- Torre
 - Portico
 - Línea Proyecto
 - Patio de almacenamiento
 - Plazas de tendido
 - Señalización
 - Señalización Biotica
- NOTA: Base cartográfica IGAC escala 1:25.000
 Planchas: 2801A, 261VA, 2801C, 2801B, 2801I, 2801D, 300C, 2611A, 2611C, 2611V, 300IB, 300IC, 300ID, 2801D, 2431A, 2421D, 2431C, 2421V, 2421D, 2611B, 2241C, 2241IIA



Grupo Energía Bogotá **INGETEC**
 INGENIERIA & DISEÑO

ESTUDIO DE IMPACTO AMBIENTAL PARA EL TRAMO 2 LA VIRGINIA - ALFÉREZ DEL PROYECTO UPME 04-2014 REFUERZO SUROCCIDENTAL 500 kV

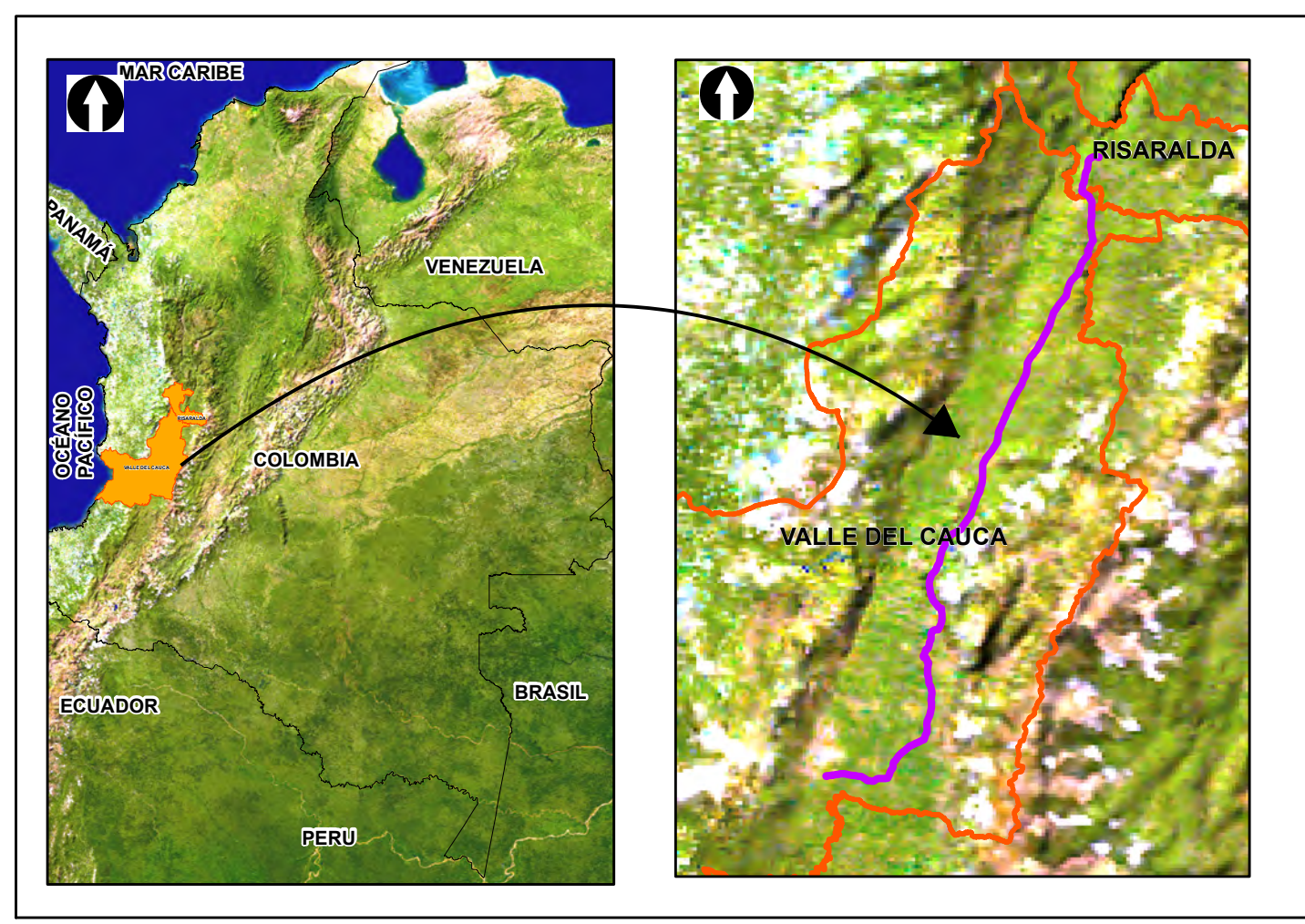
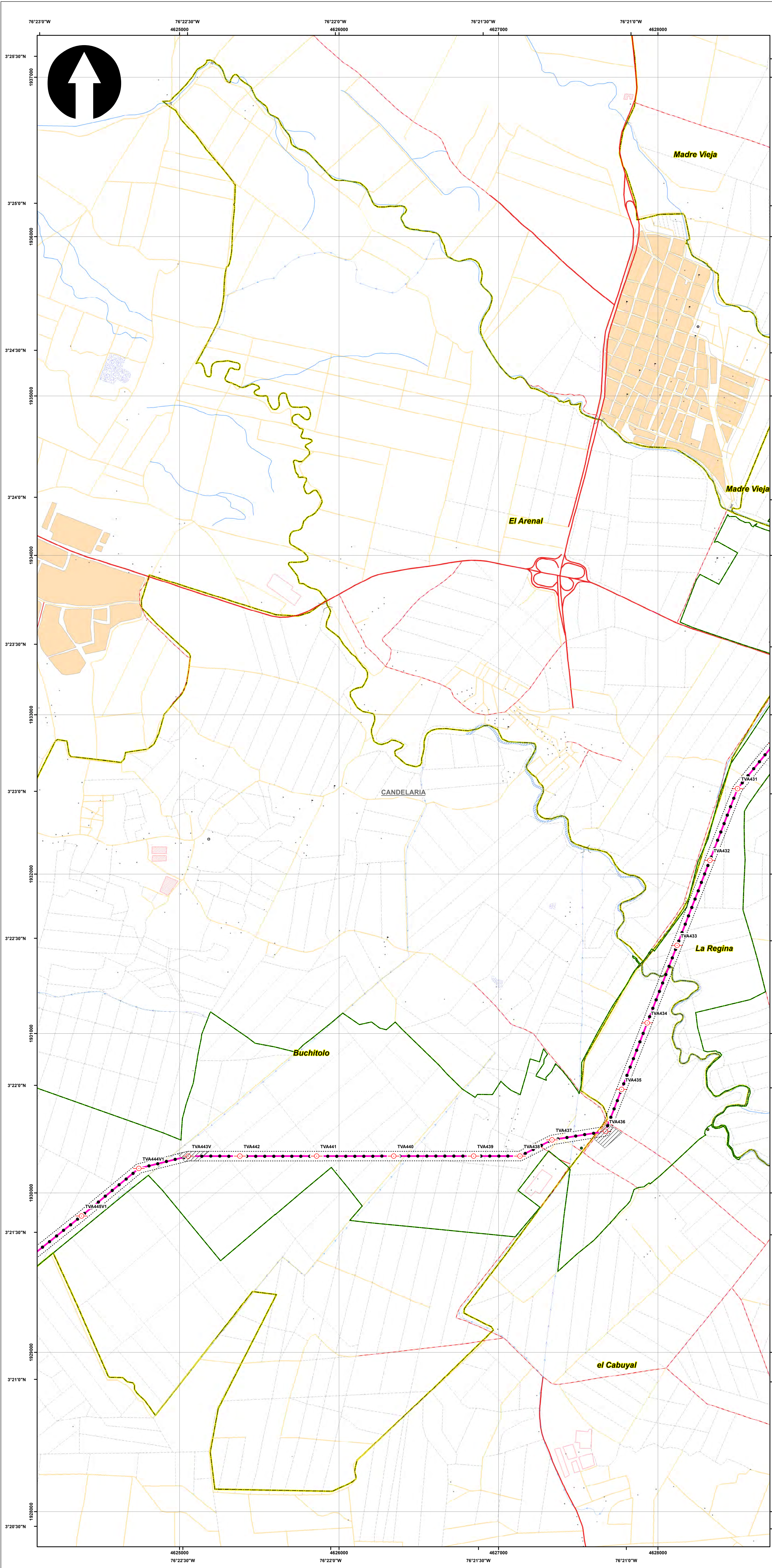
LOCALIZACIÓN DE LOS ECOSISTEMAS ESTRATÉGICOS - REGIONAL

ESCALA GRÁFICA
 0 165 330 660 990 1.320 1.650 M

Elaboró: J. Romero	Revisó: A. Saenz	Dibujó: C. Olaya
Escala Presentación: 1:10.000 Escala Trabajo: 1:25.000	Fecha: 30/05/2022	Mapa: 22 / 28
Archivo: 0451701-PG-L-BIOT-00-016.MXD	Rev: 0	

PLANO N°: 0451701-PG-L-BIOT-00-016

REV	FECHA (DD-MM-AAAA)	MODIFICACIÓN	DISEÑADOR	REVISOR DEPARTAMENTO	APROBACIÓN DIVISIÓN	APROBACIÓN PROYECTO
0						
1						
2						
3						

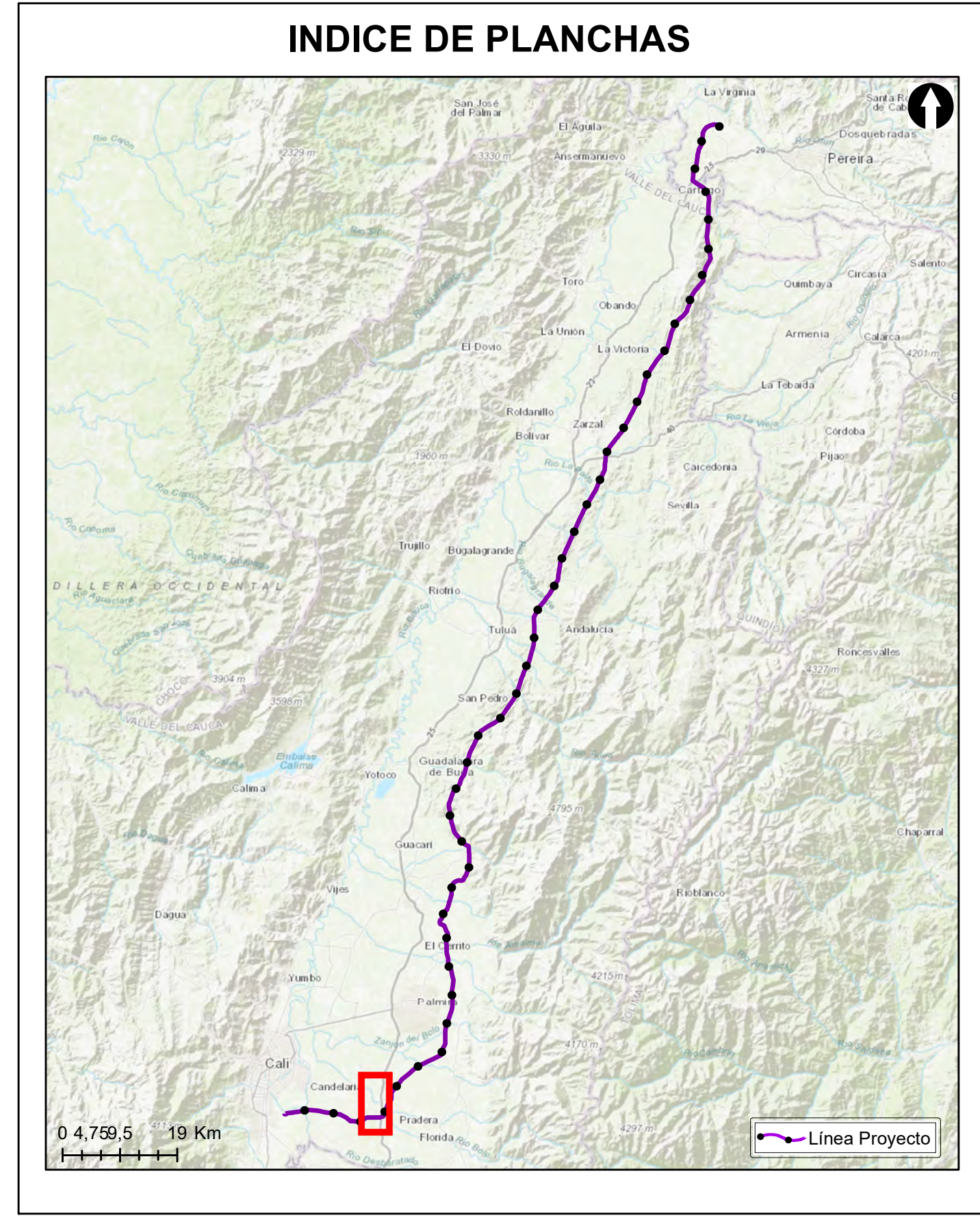


SISTEMA DE COORDENADAS

Proyección: Transverse_Mercator
 Datum: Magna Sirgas
 Origen de la zona: Unico
 Coordenadas Geográficas: 4° 35' 46.3215" N
 -74° 04' 39.0285" W
 Coordenadas planas: 2'000.000 metros Norte
 5'000.000 metros Este

- CONVENCIONES TEMÁTICAS**
- Ecosistemas estratégicos - Regional**
- Distrito Regional de Manejo Integrado
 - Distrito de Conservación de Suelos
 - Humedal
 - Otra
 - Parque Natural Regional
 - Páramo
 - Reserva Forestal Protectora Regional
 - Área de Recreación

- CONVENCIONES CARTOGRÁFICAS**
- Hidrografía**
- Jagüey P
 - Drenaje Sencillo
 - Drenaje Doble
 - Laguna
 - Jagüey
- Infraestructura**
- Construcciones
 - Torre Energía Eléctrica
 - Red Alta Tensión
 - Puente
- Relieve**
- Intermedia
 - Índice
- Administrativo**
- Límite Veredal
 - Límite Municipal
- Vías**
- Camino, Sendero
 - Vía Tipo 1
 - Vía Tipo 2
 - Vía Tipo 3
 - Vía Tipo 4
 - Vía Tipo 5
 - Vía Tipo 6
- Proyecto**
- Torre
 - Portico
 - Línea Proyecto
 - Patio de almacenamiento
 - Plazas de tendido
 - Señalización
 - Señalización Biótica
- NOTA: Base cartográfica IGAC escala 1:25.000
 Planchas: 2801A, 261VA, 2801C, 2801B, 2801II, 2801III, 300IC, 2611A, 2611C, 2611V, 300IB, 300IC, 300ID, 2801D, 2241IC, 2431A, 2421ID, 2431C, 2421VB, 2421VD, 2611B, 2241C, 2241IIA



Grupo Energía Bogotá **INGETEC**
 INGENIERÍA & DISEÑO

ESTUDIO DE IMPACTO AMBIENTAL PARA EL TRAMO 2 LA VIRGINIA - ALFÉREZ DEL PROYECTO UPME 04-2014 REFUERZO SUROCCIDENTAL 500 kV

LOCALIZACIÓN DE LOS ECOSISTEMAS ESTRATÉGICOS - REGIONAL

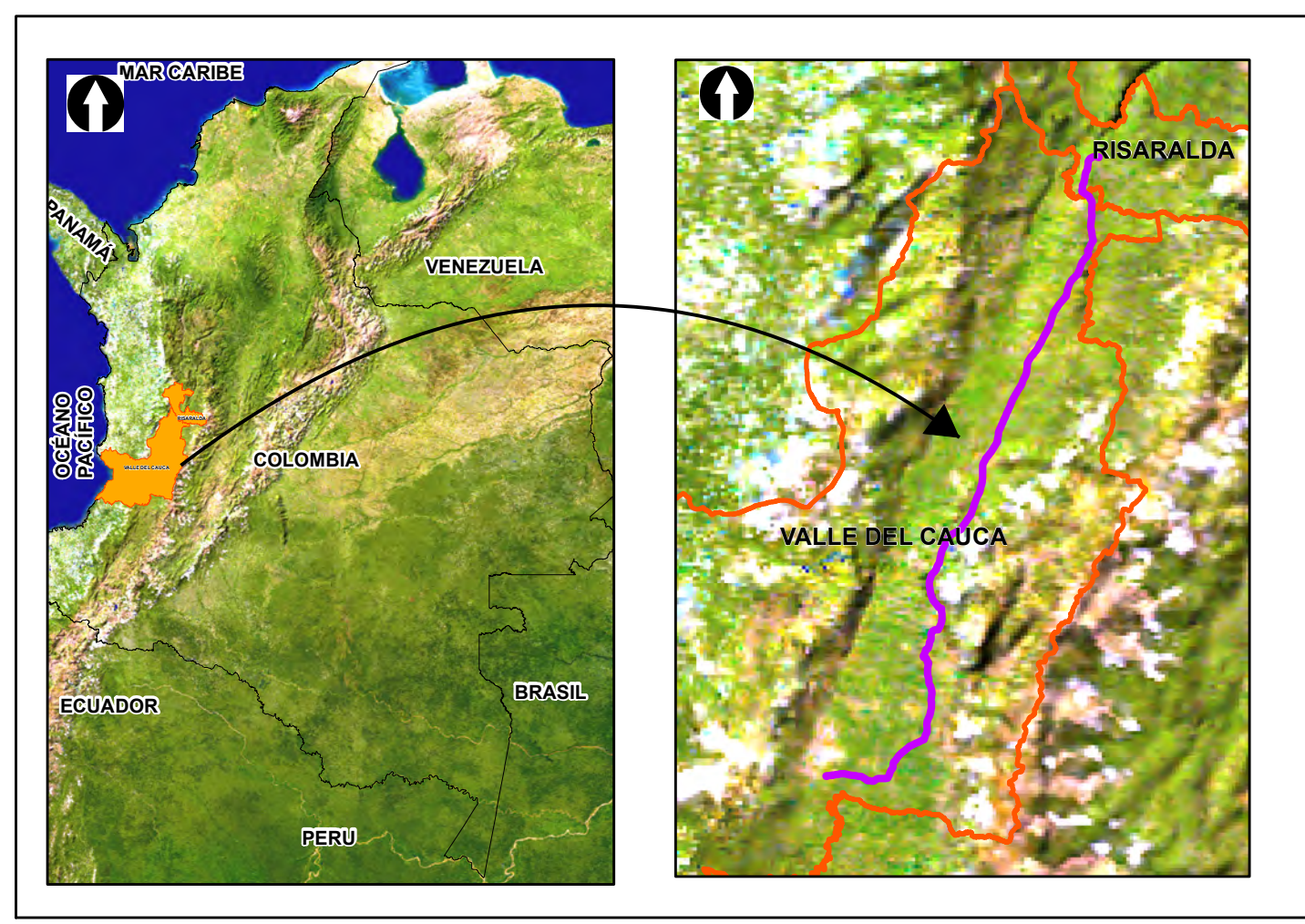
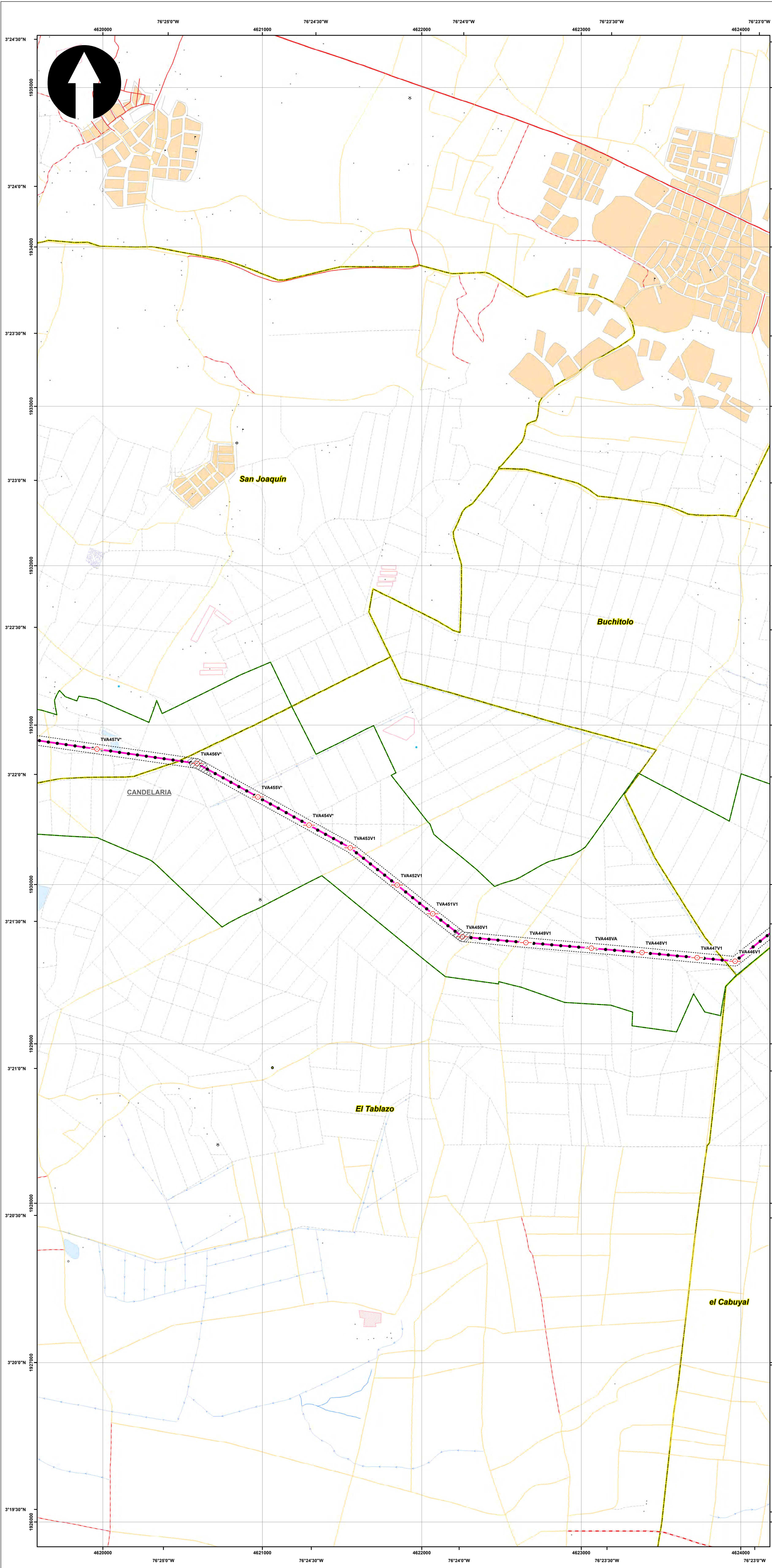
ESCALA GRÁFICA

0 165 330 660 990 1.320 1.650 M

Elaboró: J. Romero	Revisó: A. Saenz	Dibujó: C. Olaya
Escala Presentación: 1:10.000 Escala Trabajo: 1:25.000	Fecha: 30/05/2022	Mapa: 23 / 28
Archivo: 0451701-PG-L-BIOT-00-016.MXD	Rev: 0	

PLANO N°: 0451701-PG-L-BIOT-00-016

REV	FECHA (DD-MM-AAAA)	MODIFICACIÓN	DISEÑADOR	REVISOR DEPARTAMENTO	APROBACIÓN DIVISIÓN	APROBACIÓN PROYECTO
0						
1						
2						
3						

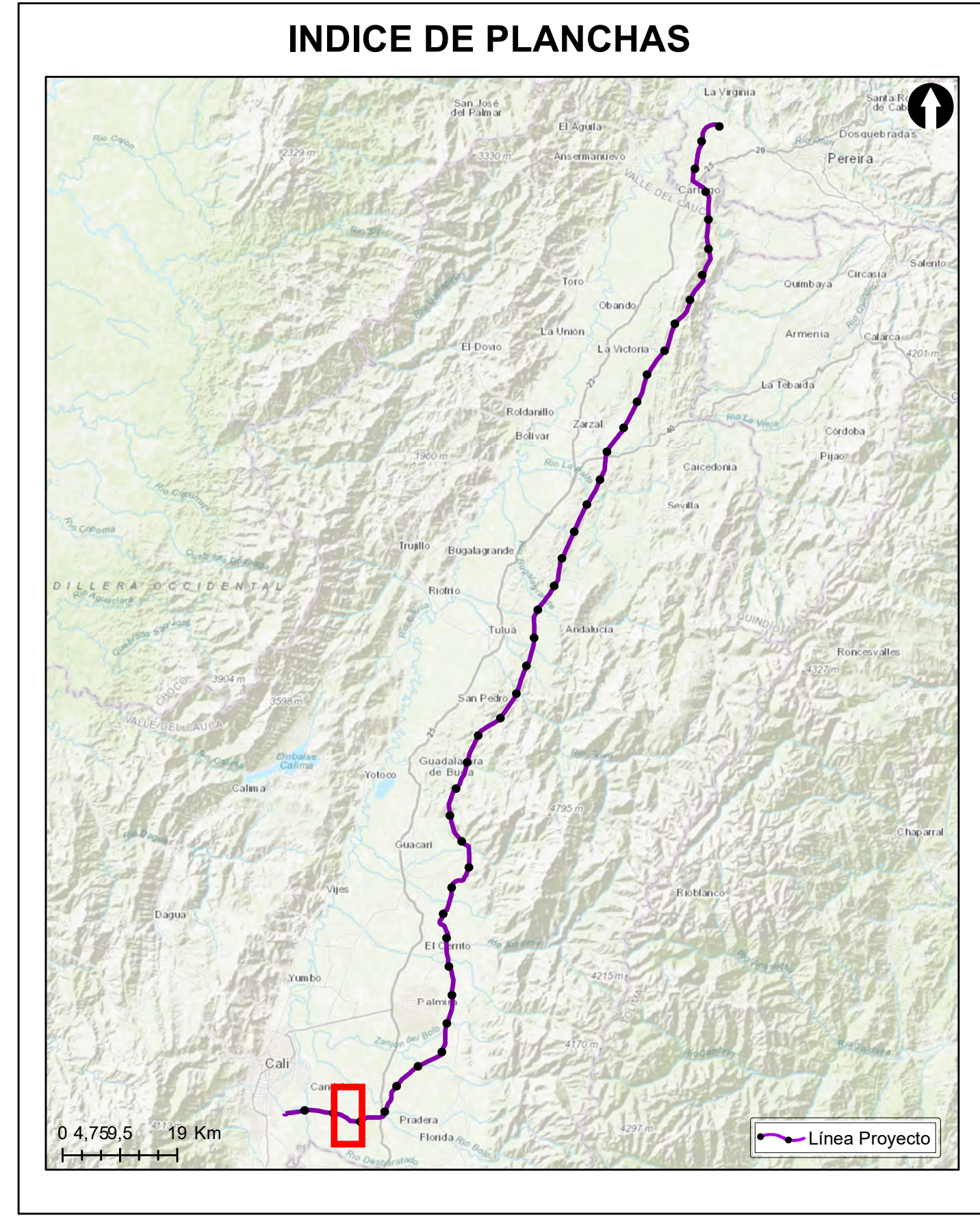


SISTEMA DE COORDENADAS

Proyección: Transverse_Mercator
 Datum: Magna Sirgas
 Origen de la zona: Unico
 Coordenadas Geográficas: 4° 35' 46.3215" N
 -74° 04' 39.0285" W
 Coordenadas planas: 2'000.000 metros Norte
 5'000.000 metros Este

- CONVENCIONES TEMÁTICAS**
- Ecosistemas estratégicos - Regional**
- Distrito Regional de Manejo Integrado
 - Distrito de Conservación de Suelos
 - Humedal
 - Otra
 - Parque Natural Regional
 - Páramo
 - Reserva Forestal Protectora Regional
 - Área de Recreación

- CONVENCIONES CARTOGRÁFICAS**
- Hidrografía**
- Jagüey P
 - Drenaje Sencillo
 - Drenaje Doble
 - Laguna
 - Jagüey
- Infraestructura**
- Construcciones
 - Torre Energía Eléctrica
 - Red Alta Tensión
 - Puente
- Relieve**
- Intermedia
 - Índice
- Administrativo**
- Límite Veredal
 - Límite Municipal
- Vías**
- Camino, Sendero
 - Vía Tipo 1
 - Vía Tipo 2
 - Vía Tipo 3
 - Vía Tipo 4
 - Vía Tipo 5
 - Vía Tipo 6
- Proyecto**
- Torre
 - Portico
 - Línea Proyecto
 - Patio de almacenamiento
 - Plazas de tendido
 - Señalización Biótica
- NOTA: Base cartográfica IGAC escala 1:25.000
 Planchas: 2801A, 261VA, 280IC, 280IB, 280IIB, 280IIC, 300C, 261IA, 261IC, 261IV, 300IB, 300IC, 300ID, 280ID, 224IIC, 243IA, 242ID, 243IC, 242IV, 242VD, 2611B, 224IC, 224IIA



Grupo Energía Bogotá **INGETEC**
 INGENIERÍA & DISEÑO

ESTUDIO DE IMPACTO AMBIENTAL PARA EL TRAMO 2 LA VIRGINIA - ALFÉREZ DEL PROYECTO UPME 04-2014 REFUERZO SUROCCIDENTAL 500 kV

LOCALIZACIÓN DE LOS ECOSISTEMAS ESTRATÉGICOS - REGIONAL

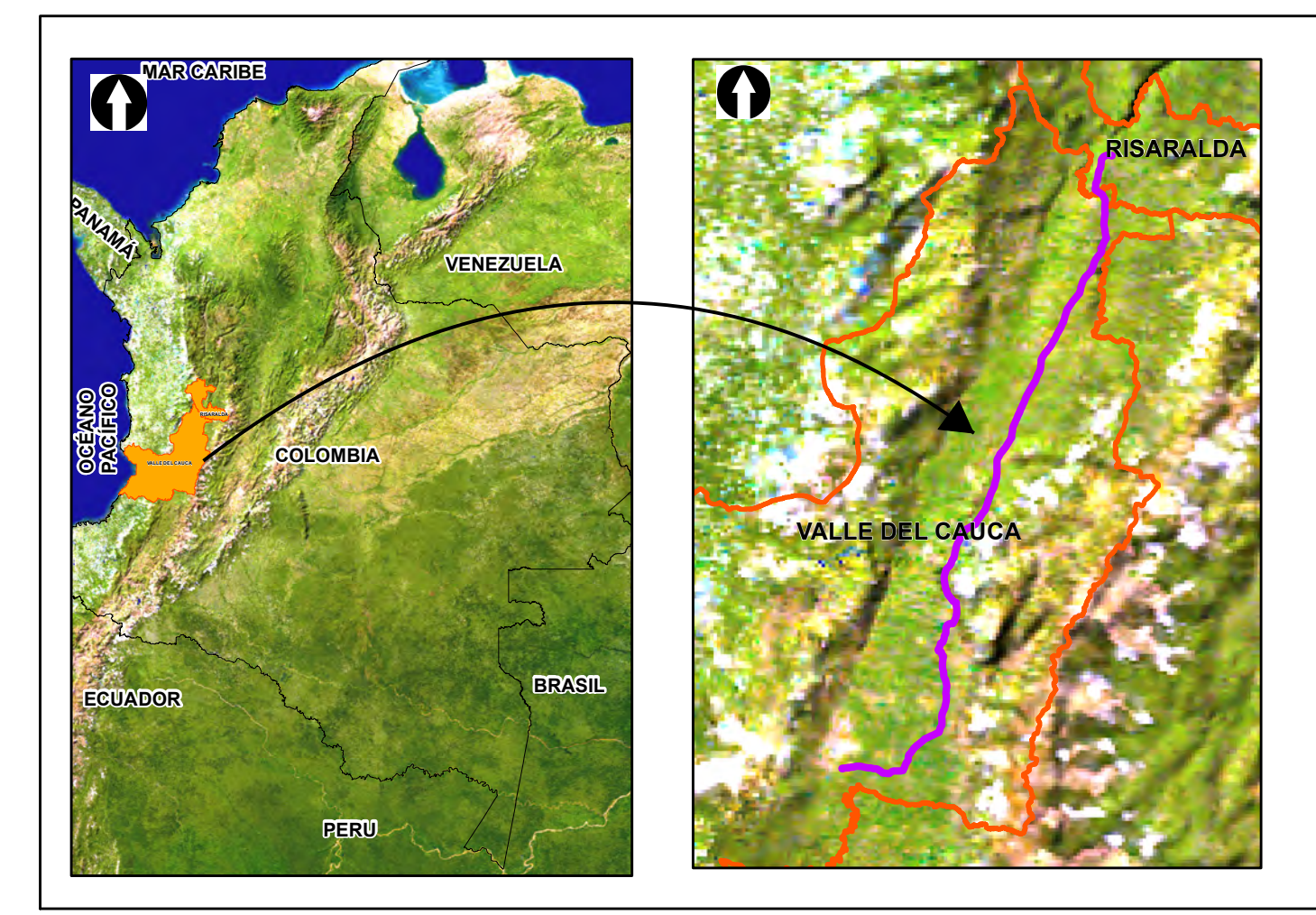
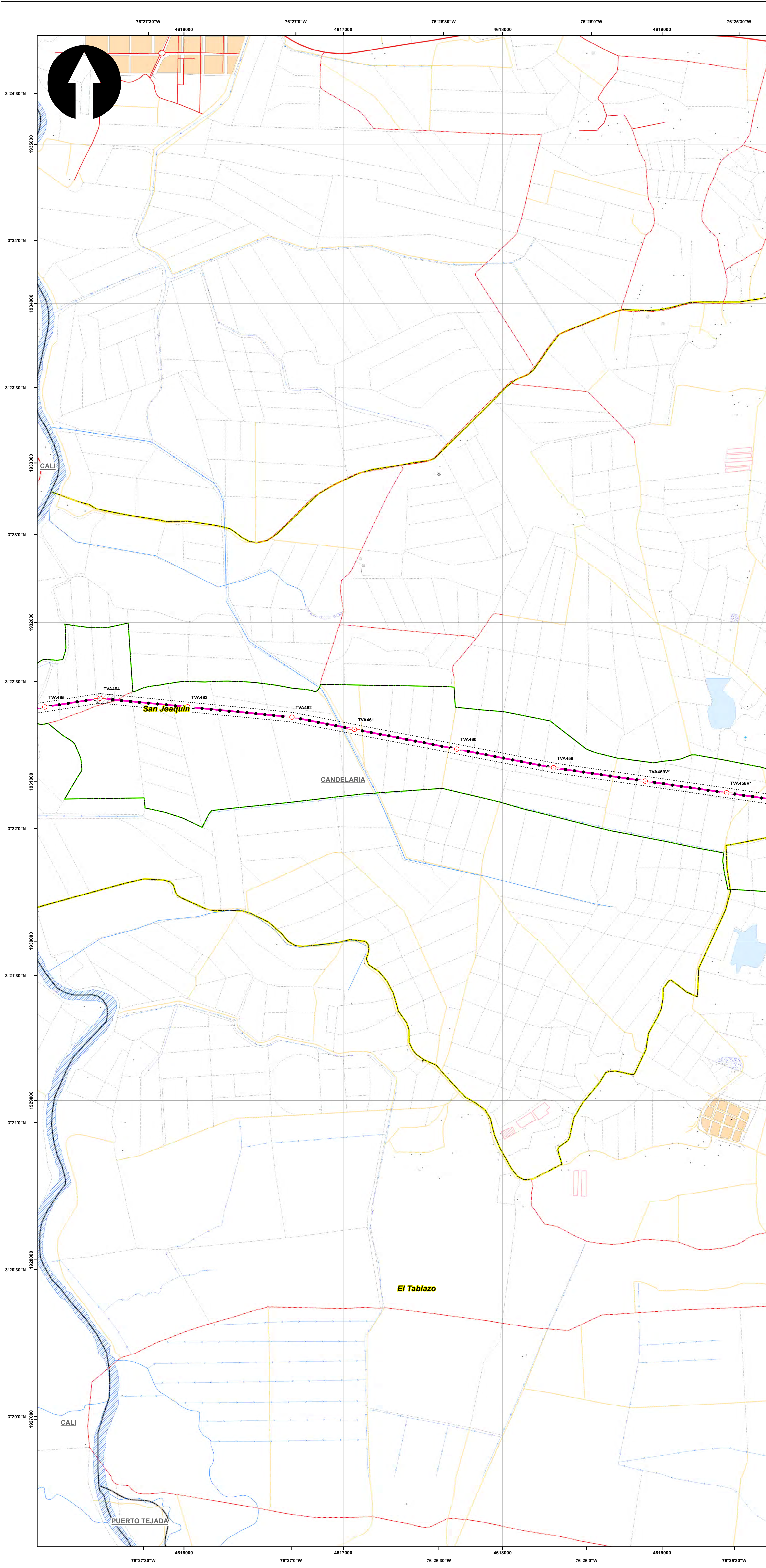
ESCALA GRÁFICA

0 165 330 660 990 1.320 1.650 M

Elaboró: J. Romero	Revisó: A. Saenz	Dibujó: C. Olaya
Escala Presentación: 1:10.000 Escala Trabajo: 1:25.000	Fecha: 30/05/2022	Mapa: 24 / 28
Archivo: 0451701-PG-L-BIOT-00-016.MXD	Rev: 0	

PLANO N°: 0451701-PG-L-BIOT-00-016

REV	FECHA (DD-MM-AAAA)	MODIFICACIÓN	DISEÑADOR	REVISOR DEPARTAMENTO	APROBACIÓN DIVISIÓN	APROBACIÓN PROYECTO
0						
1						
2						
3						

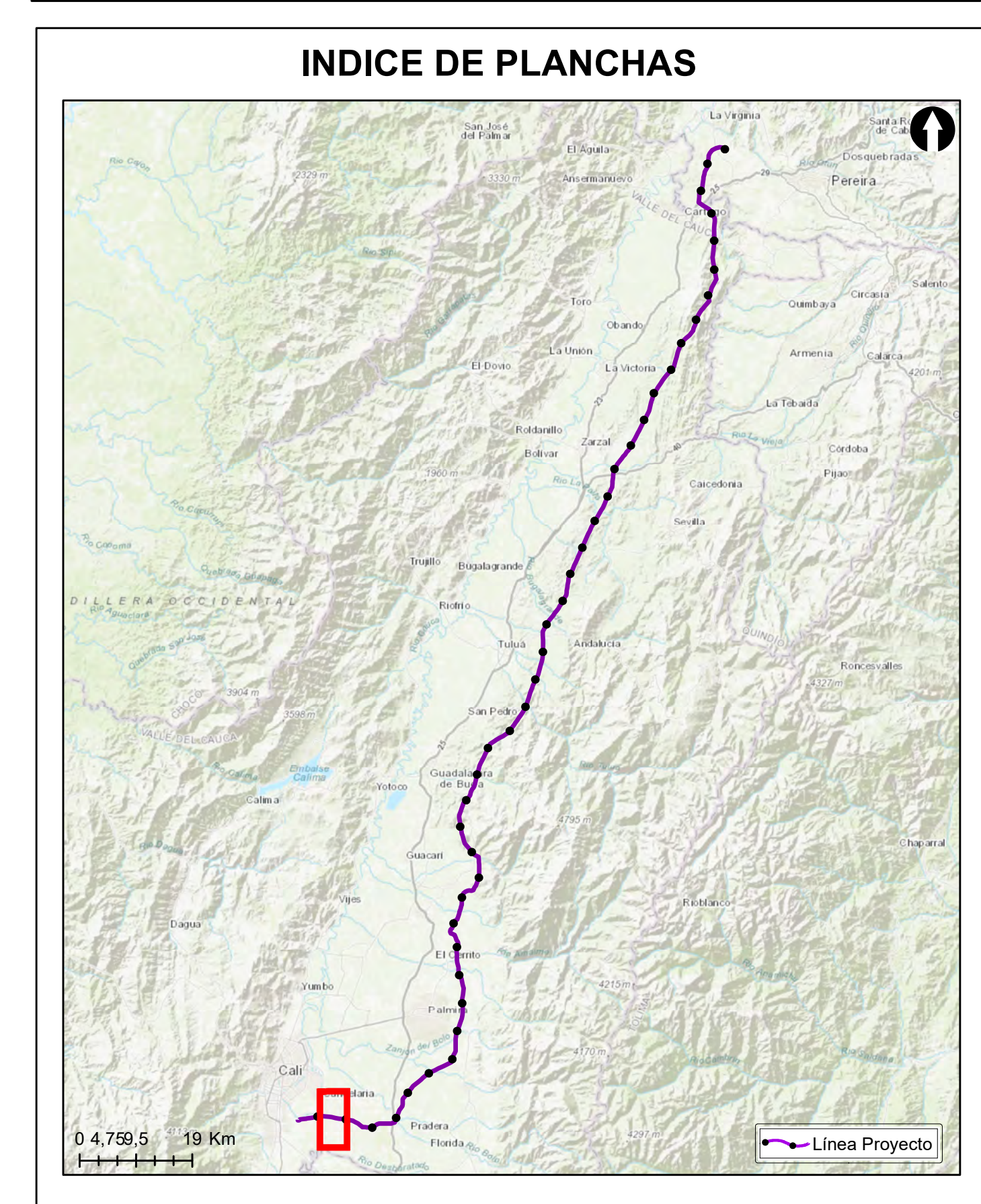


SISTEMA DE COORDENADAS

Proyección: Transverse_Mercator
 Datum: Magna Sirgas
 Origen de la zona: Unico
 Coordenadas Geográficas: 4° 35' 46.3215"
 -74° 04' 39.0285"
 Coordenadas planas: 2'000.000 metros Norte
 5'000.000 metros Este

- CONVENCIONES TEMÁTICAS**
- Ecosistemas estratégicos - Regional**
- Distrito Regional de Manejo Integrado
 - Distrito de Conservación de Suelos
 - Humedal
 - Otra
 - Parque Natural Regional
 - Páramo
 - Reserva Forestal Protectora Regional
 - Área de Recreación

- CONVENCIONES CARTOGRÁFICAS**
- Hidrografía**
- Jagüey P
 - Drenaje Sencillo
 - Drenaje Doble
 - Laguna
 - Jagüey
- Infraestructura**
- Construcciones
 - Torre Energía Eléctrica
 - Red Alta Tensión
 - Puente
- Relieve**
- Intermedia
 - Indice
- Administrativo**
- Límite Veredal
 - Límite Municipal
- Vías**
- Camino, Sendero
 - Vía Tipo 1
 - Vía Tipo 2
 - Vía Tipo 3
 - Vía Tipo 4
 - Vía Tipo 5
 - Vía Tipo 6
- Proyecto**
- Torre
 - Portico
 - Línea Proyecto
 - Patio de almacenamiento
 - Plazas de tendido
 - Señalización Biotica
- NOTA: Base cartográfica IGAC escala 1:25.000
 Planchas: 2801A, 261VA, 2801C, 2801B, 2801II, 2801III, 2801IV, 300IC, 2611A, 2611C, 2611V, 300IB, 300IC, 300ID, 2801D, 2241IC, 2431A, 2421ID, 2431C, 2421VB, 2421VD, 2611B, 2241C, 2241IIA



Grupo Energía Bogotá **INGETEC**
 INGENIERÍA & DISEÑO

ESTUDIO DE IMPACTO AMBIENTAL PARA EL TRAMO 2 LA VIRGINIA - ALFÉREZ DEL PROYECTO UPME 04-2014 REFUERZO SUROCCIDENTAL 500 kV

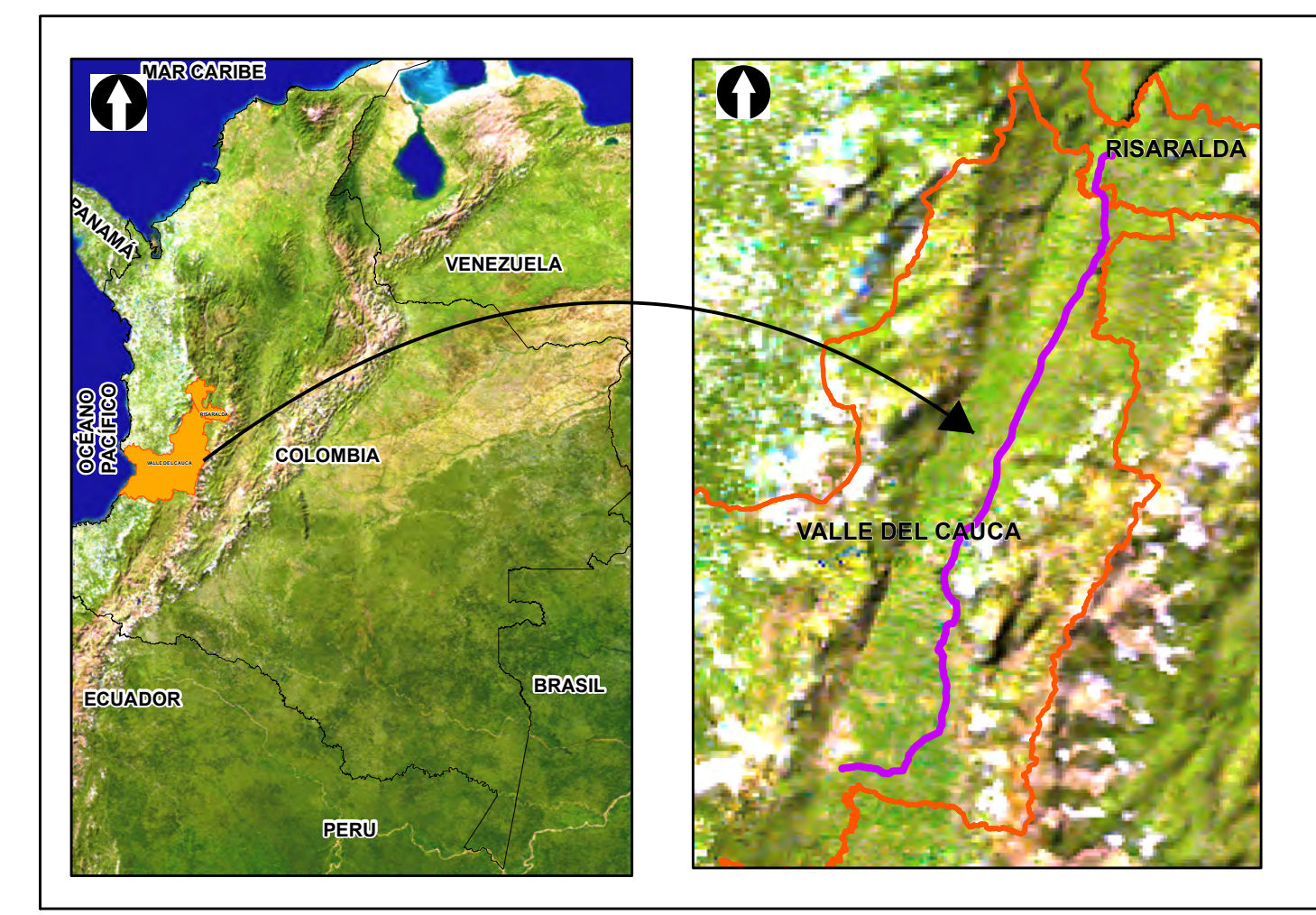
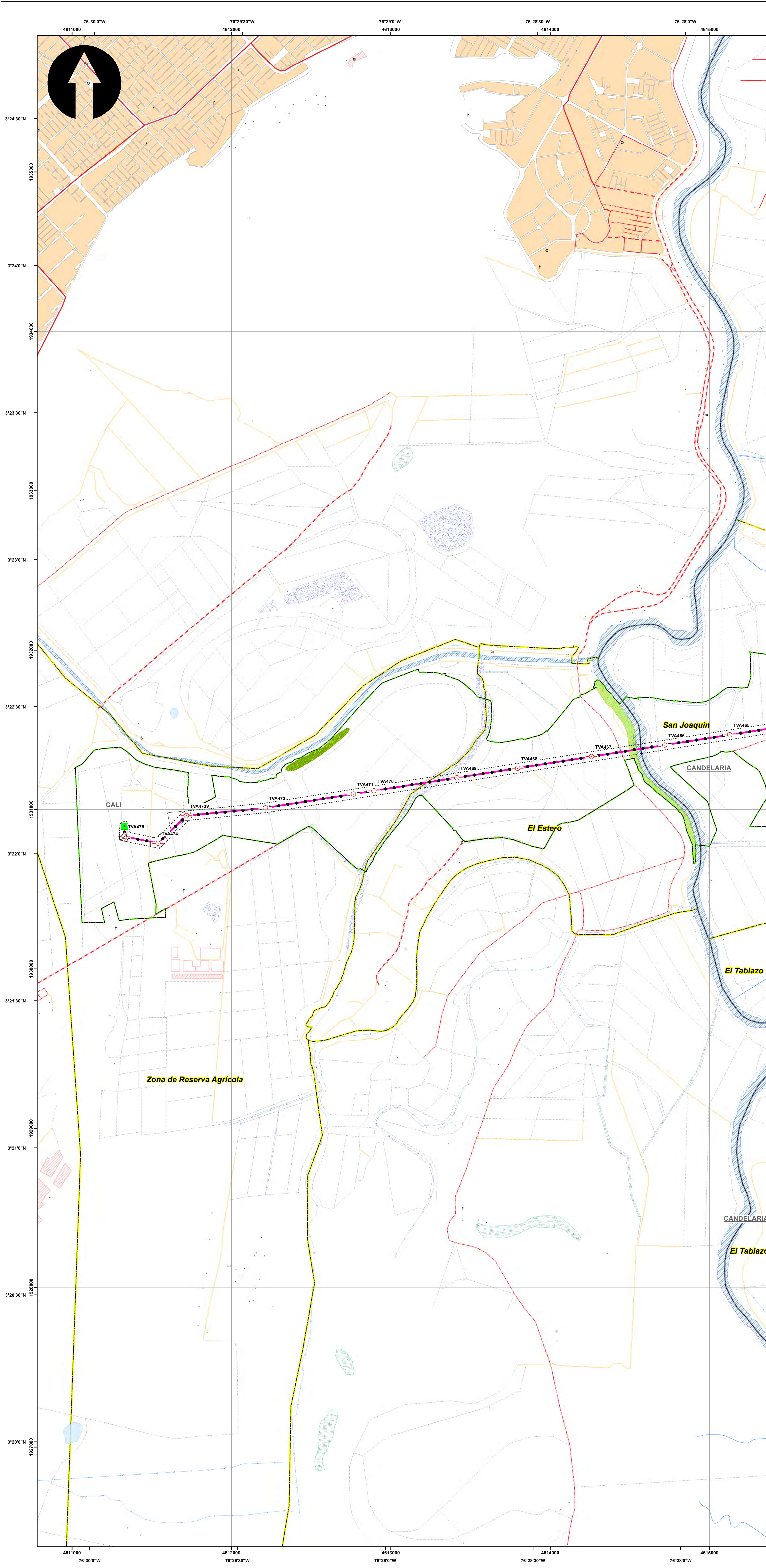
LOCALIZACIÓN DE LOS ECOSISTEMAS ESTRATÉGICOS - REGIONAL

ESCALA GRÁFICA
 0 165 330 660 990 1.320 1.650 M

Elaboró: J. Romero	Revisó: A. Saenz	Dibujó: C. Olaya
Escala Presentación: 1:10.000 Escala Trabajo: 1:25.000	Fecha: 30/05/2022	Mapa: 25 / 28
Archivo: 0451701-PG-L-BIOT-00-016.MXD	Rev: 0	

PLANO N°: 0451701-PG-L-BIOT-00-016

REV	FECHA (DD-MM-AAAA)	MODIFICACIÓN	DISEÑADOR	REVISOR DEPARTAMENTO	APROBACIÓN DIVISIÓN	APROBACIÓN PROYECTO
0						
1						
2						
3						

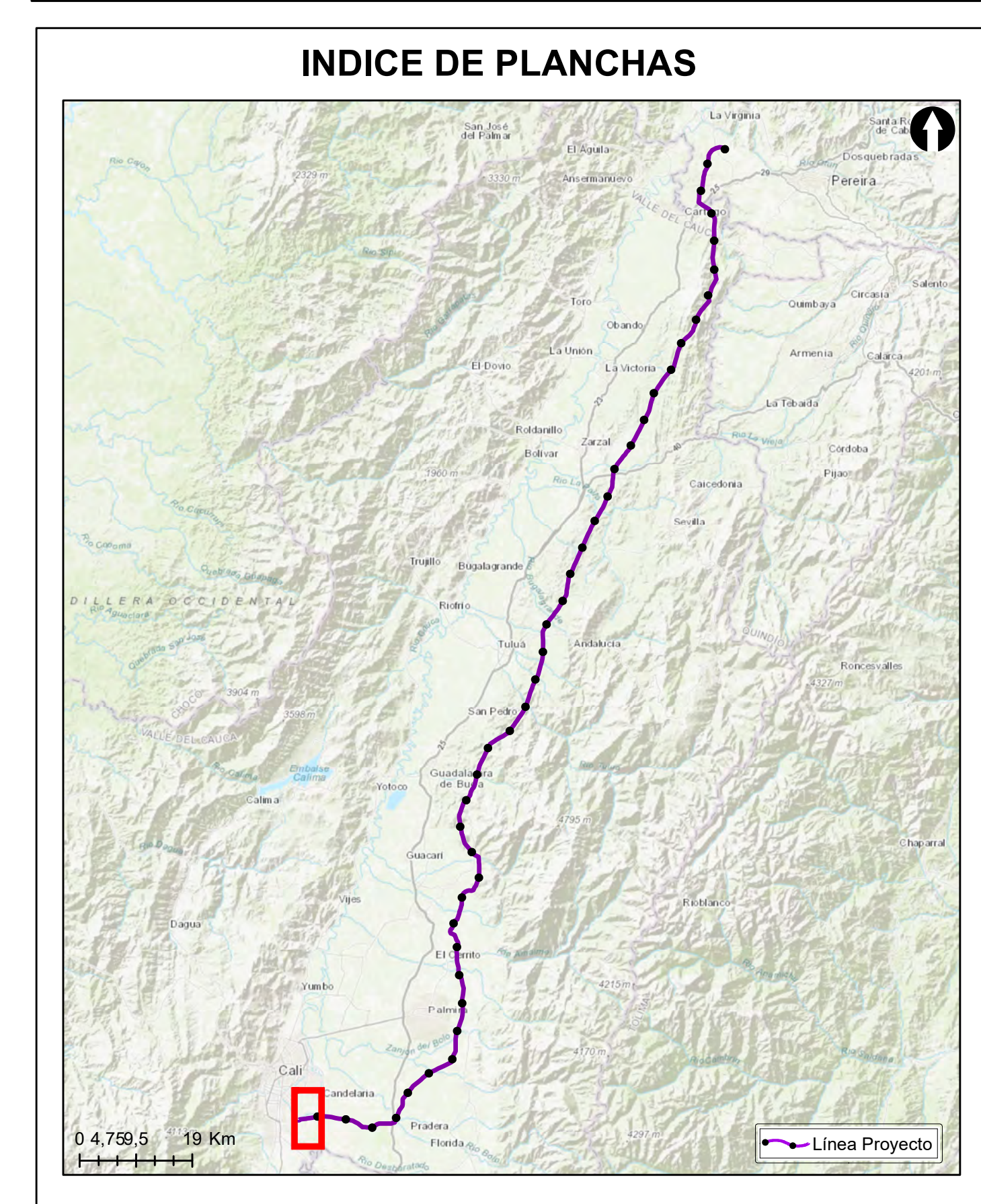


SISTEMA DE COORDENADAS

Proyección: Transverse_Mercator
 Datum: Magna Sirgas
 Origen de la zona: Unico
 Coordenadas Geográficas: 4° 35' 46.3215"
 -74° 04' 39.0285"
 Coordenadas planas: 2'000.000 metros Norte
 5'000.000 metros Este

- CONVENCIONES TEMÁTICAS**
- Ecosistemas estratégicos - Regional**
- Distrito Regional de Manejo Integrado
 - Distrito de Conservación de Suelos
 - Humedal
 - Otra
 - Parque Natural Regional
 - Páramo
 - Reserva Forestal Protectora Regional
 - Área de Recreación

- CONVENCIONES CARTOGRÁFICAS**
- Hidrografía**
- Jagüey P
 - Drenaje Sencillo
 - Drenaje Doble
 - Laguna
 - Jagüey
- Infraestructura**
- Construcciones
 - Torre Energía Eléctrica
 - Red Alta Tensión
 - Puente
- Relieve**
- Intermedia
 - Índice
- Administrativo**
- Límite Veredal
 - Límite Municipal
- Vías**
- Camino, Sendero
 - Vía Tipo 1
 - Vía Tipo 2
 - Vía Tipo 3
 - Vía Tipo 4
 - Vía Tipo 5
 - Vía Tipo 6
- Proyecto**
- Torre
 - Portico
 - Línea Proyecto
 - Patio de almacenamiento
 - Plazas de tendido
 - Señalización Biotica
- NOTA: Base cartográfica IGAC escala 1:25.000
 Planchas: 2801A, 261VA, 280IC, 280IB, 280IIB, 280IIC, 300C, 261IA, 261IC, 261IV, 300IB, 300IC, 300ID, 280ID, 224IIC, 243IA, 242ID, 243IC, 242IV, 261IIB, 224IC, 224IIIA



Grupo Energía Bogotá **INGETEC**
 INGENIERÍA & DISEÑO

ESTUDIO DE IMPACTO AMBIENTAL PARA EL TRAMO 2 LA VIRGINIA - ALFÉREZ DEL PROYECTO UPME 04-2014 REFUERZO SUROCCIDENTAL 500 kV

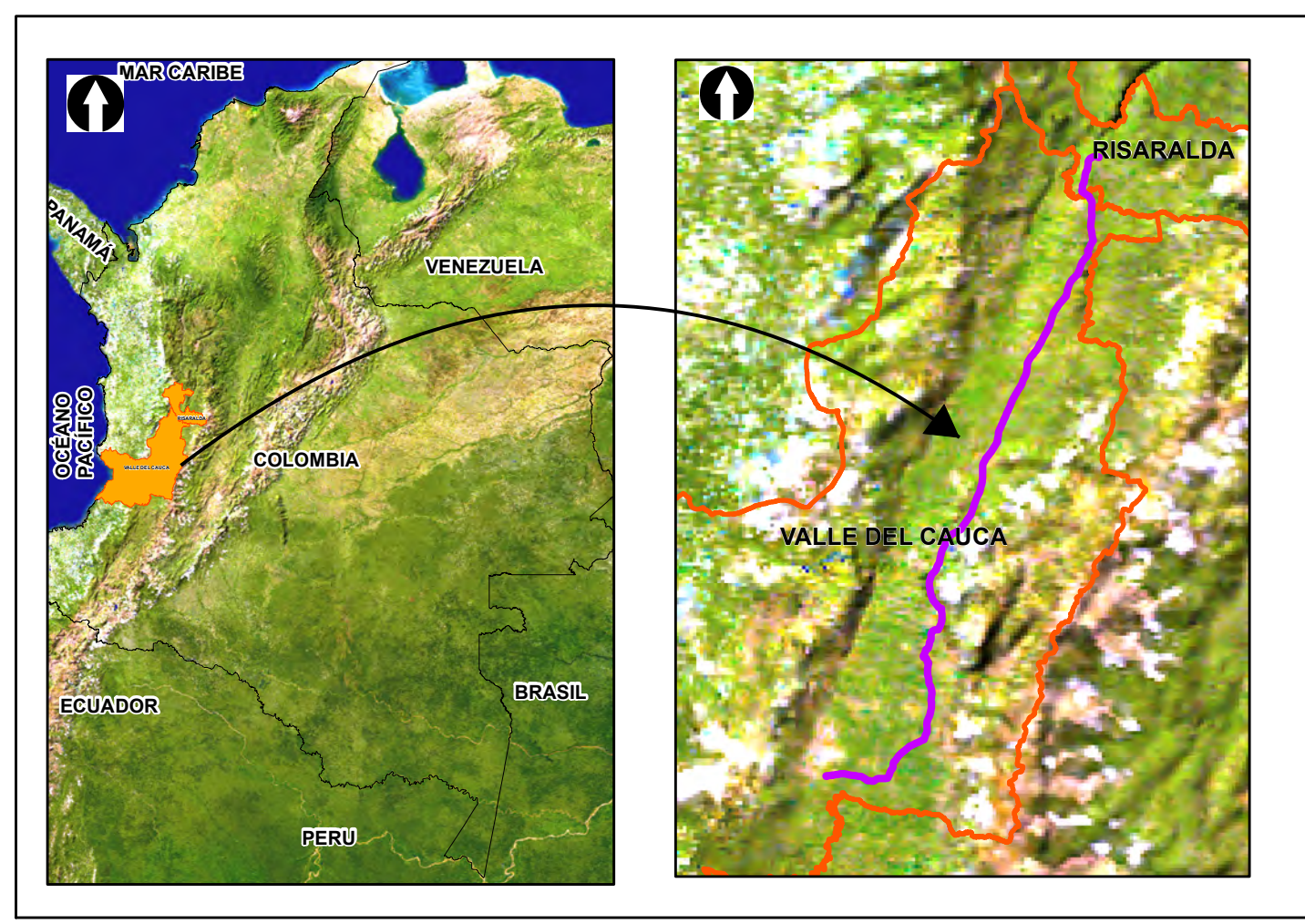
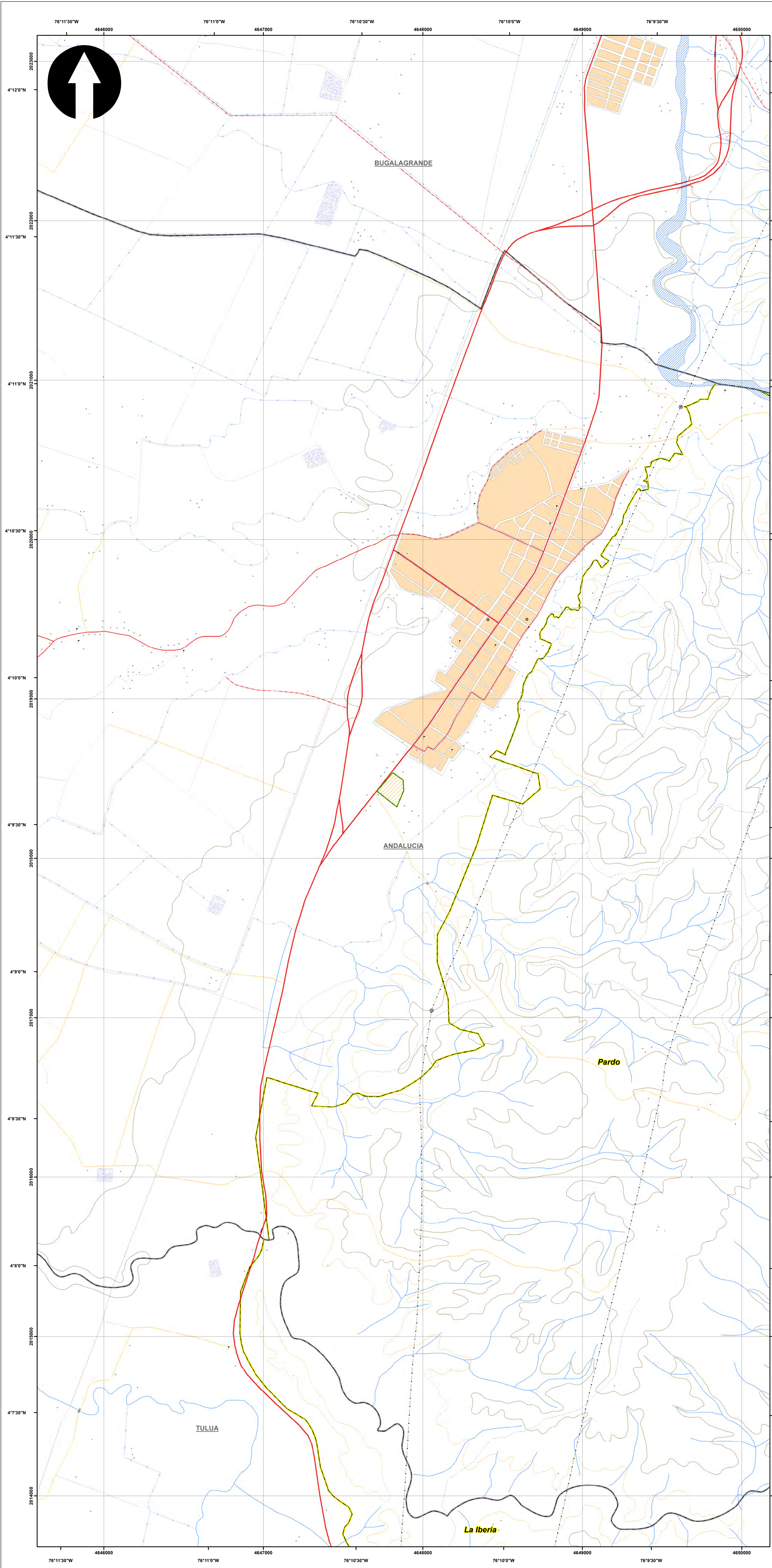
LOCALIZACIÓN DE LOS ECOSISTEMAS ESTRATÉGICOS - REGIONAL

ESCALA GRÁFICA
 0 165 330 660 990 1.320 1.650 M

Elaboró: J. Romero	Revisó: A. Saenz	Dibujó: C. Olaya
Escala Presentación: 1:10.000 Escala Trabajo: 1:25.000	Fecha: 30/05/2022	Mapa: 26 / 28
Archivo: 0451701-PG-L-BIOT-00-016.MXD	Rev: 0	

PLANO N°:
0451701-PG-L-BIOT-00-016

REV	FECHA (DD-MM-AAAA)	MODIFICACIÓN	DISEÑADOR	REVISOR DEPARTAMENTO	APROBACIÓN DIVISIÓN	APROBACIÓN PROYECTO
0						
1						
2						
3						

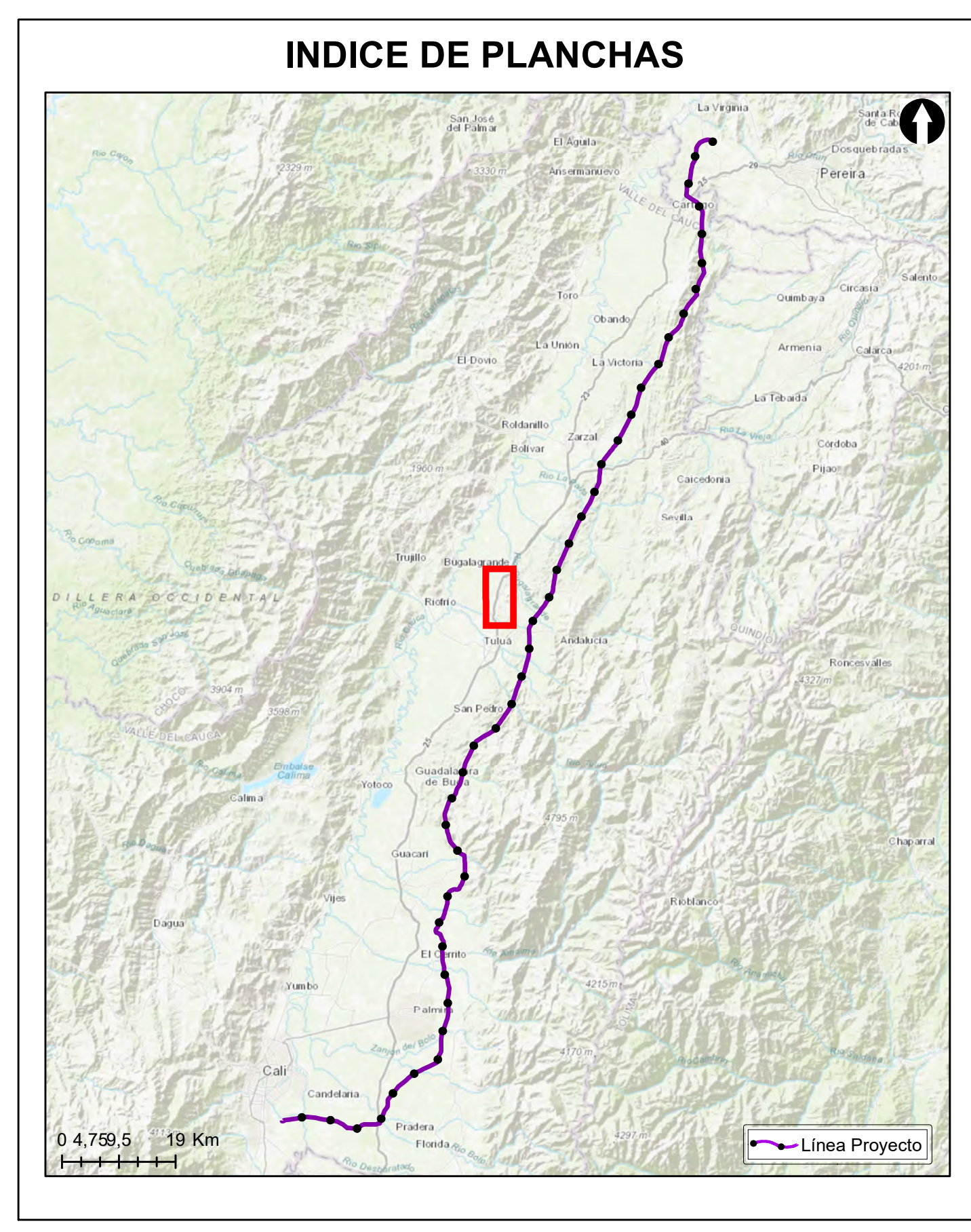


SISTEMA DE COORDENADAS

Proyección: Transverse_Mercator
 Datum: Magna Sirgas
 Origen de la zona: Unico
 Coordenadas Geográficas: 4° 35' 46.3215"
 -74° 04' 39.0285"
 Coordenadas planas: 2'000.000 metros Norte
 5'000.000 metros Este

- CONVENCIONES TEMÁTICAS**
- Ecosistemas estratégicos - Regional**
- Distrito Regional de Manejo Integrado
 - Distrito de Conservación de Suelos
 - Humedal
 - Otra
 - Parque Natural Regional
 - Páramo
 - Reserva Forestal Protectora Regional
 - Área de Recreación

- CONVENCIONES CARTOGRÁFICAS**
- Hidrografía**
- Jagüey P
 - Drenaje Sencillo
 - Drenaje Doble
 - Laguna
 - Jagüey
- Infraestructura**
- Construcciones
 - Torre Energía Eléctrica
 - Red Alta Tensión
 - Puente
- Relieve**
- Intermedia
 - Índice
- Administrativo**
- Límite Veredal
 - Límite Municipal
- Vías**
- Camino, Sendero
 - Vía Tipo 1
 - Vía Tipo 2
 - Vía Tipo 3
 - Vía Tipo 4
 - Vía Tipo 5
 - Vía Tipo 6
- Proyecto**
- Torre
 - Portico
 - Línea Proyecto
 - Patio de almacenamiento
 - Plazas de tendido
 - Señalización Biotica
- NOTA: Base cartográfica IGAC escala 1:25.000
 Planchas: 2801A, 261VA, 2801C, 2801B, 2801II, 2801ID, 300C, 2611A, 2611C, 2611V, 300IB, 300IC, 300ID, 2801D, 2241IC, 243IA, 2421ID, 243IC, 2421VB, 2421VD, 2611B, 2241C, 2241IIA



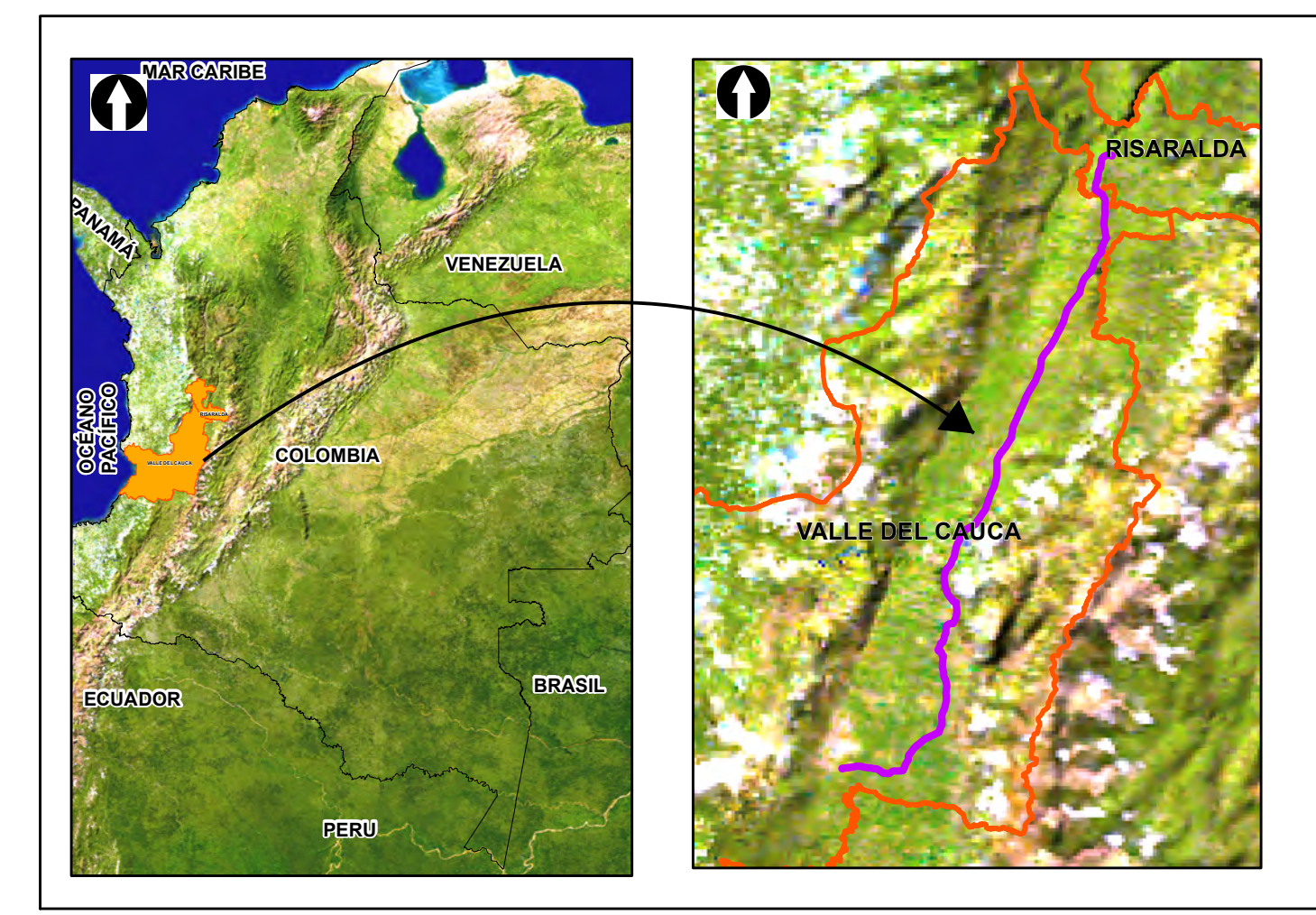
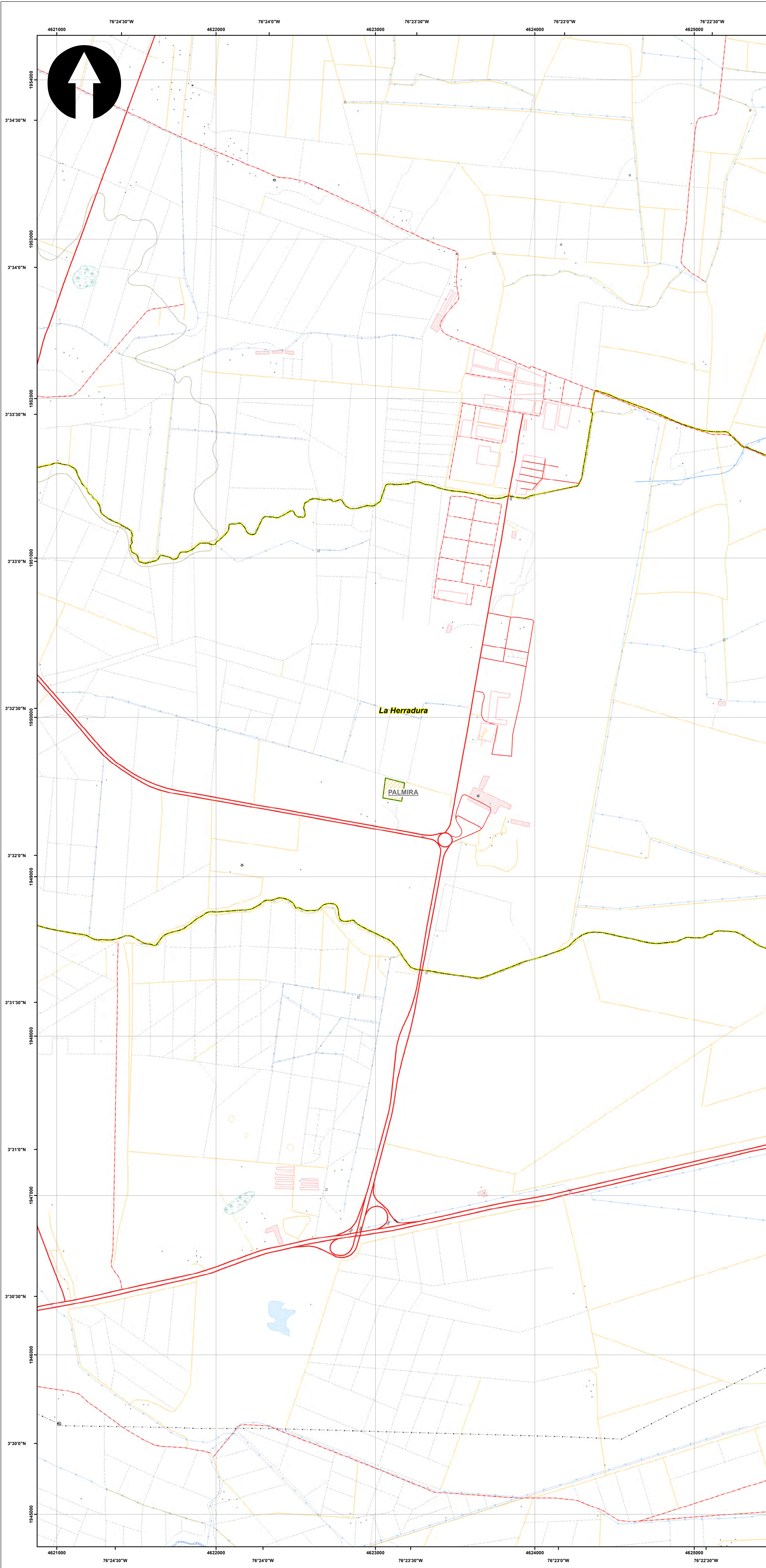
Grupo Energía Bogotá **INGETEC**
 INGENIERIA & DISEÑO

ESTUDIO DE IMPACTO AMBIENTAL PARA EL TRAMO 2 LA VIRGINIA - ALFÉREZ DEL PROYECTO UPME 04-2014 REFUERZO SUROCCIDENTAL 500 kV

LOCALIZACIÓN DE LOS ECOSISTEMAS ESTRATÉGICOS - REGIONAL

ESCALA GRÁFICA

Elaboró:	Revisó:	Dibujó:				
J. Romero	A. Saenz	C. Olaya				
Escala Presentación: 1:10.000	Fecha:	Mapa:				
Escala Trabajo: 1:25.000	30/05/2022	27 / 28				
Archivo:	Rev:					
0451701-PG-L-BIOT-00-016.MXD	0					
PLANO N°:						
0451701-PG-L-BIOT-00-016						
REV	FECHA (DD-MM-AAAA)	MODIFICACIÓN	DISEÑADOR	REVISOR DEPARTAMENTO	APROBACIÓN DIVISIÓN	APROBACIÓN PROYECTO
0						
1						
2						
3						



SISTEMA DE COORDENADAS

Proyección: Transverse_Mercator
 Datum: Magna Sirgas
 Origen de la zona: Unico
 Coordenadas Geográficas: 4° 35' 46.3215"
 -74° 04' 39.0285"
 Coordenadas planas: 2'000.000 metros Norte
 5'000.000 metros Este

CONVENCIONES TEMÁTICAS

Ecosistemas estratégicos - Regional

- Distrito Regional de Manejo Integrado
- Distrito de Conservación de Suelos
- Humedal
- Otra
- Parque Natural Regional
- Páramo
- Reserva Forestal Protectora Regional
- Área de Recreación

CONVENCIONES CARTOGRÁFICAS

Hidrografía

- Jagüey P
- Drenaje Sencillo
- Drenaje Doble
- Laguna
- Jagüey

Infraestructura

- Construcciones
- Torre Energía Eléctrica
- Red Alta Tensión
- Puente

Relieve

- Intermedia
- Índice

Administrativo

- Límite Veredal
- Límite Municipal

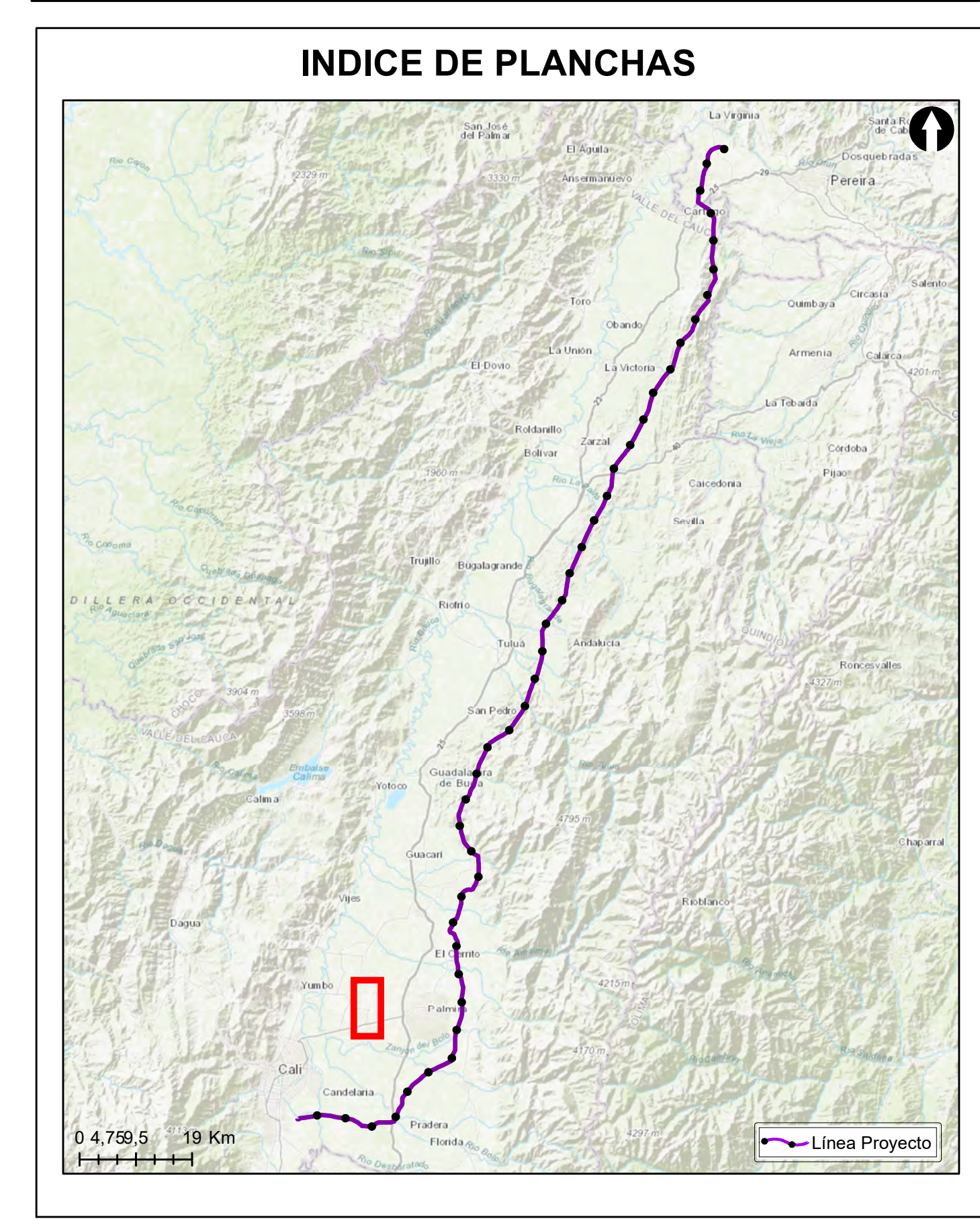
Vías

- Camino, Sendero
- Vía Tipo 1
- Vía Tipo 2
- Vía Tipo 3
- Vía Tipo 4
- Vía Tipo 5
- Vía Tipo 6

Proyecto

- Torre
- Portico
- Línea Proyecto
- Patio de almacenamiento
- Plazas de tendido
- Señalización
- Señalización Biotica

NOTA: Base cartográfica IGAC escala 1:25.000
 Planchas: 2801A, 261VA, 280IC, 280IB, 280IIB, 280IID, 300IC, 261IA, 261IC, 261IV, 300IB, 300IC, 300ID, 280ID, 224IIC, 243IA, 242IID, 243IC, 242IVB, 242IVD, 261IIB, 224IC, 224IIIA



Grupo Energía Bogotá **INGETEC**
 INGENIERÍA & DISEÑO

ESTUDIO DE IMPACTO AMBIENTAL PARA EL TRAMO 2 LA VIRGINIA - ALFÉREZ DEL PROYECTO UPME 04-2014 REFUERZO SUROCCIDENTAL 500 kV

LOCALIZACIÓN DE LOS ECOSISTEMAS ESTRATÉGICOS - REGIONAL

ESCALA GRÁFICA

0 165 330 660 990 1.320 1.650 M

Elaboró: J. Romero	Revisó: A. Saenz	Dibujó: C. Olaya
Escala Presentación: 1:10.000 Escala Trabajo: 1:25.000	Fecha: 30/05/2022	Mapa: 28 / 28
Archivo: 0451701-PG-L-BIOT-00-016.MXD	Rev: 0	

PLANO N°: 0451701-PG-L-BIOT-00-016

REV	FECHA (DD-MM-AAAA)	MODIFICACIÓN	DISEÑADOR	REVISOR DEPARTAMENTO	APROBACIÓN DIVISIÓN	APROBACIÓN PROYECTO
0						
1						
2						
3						