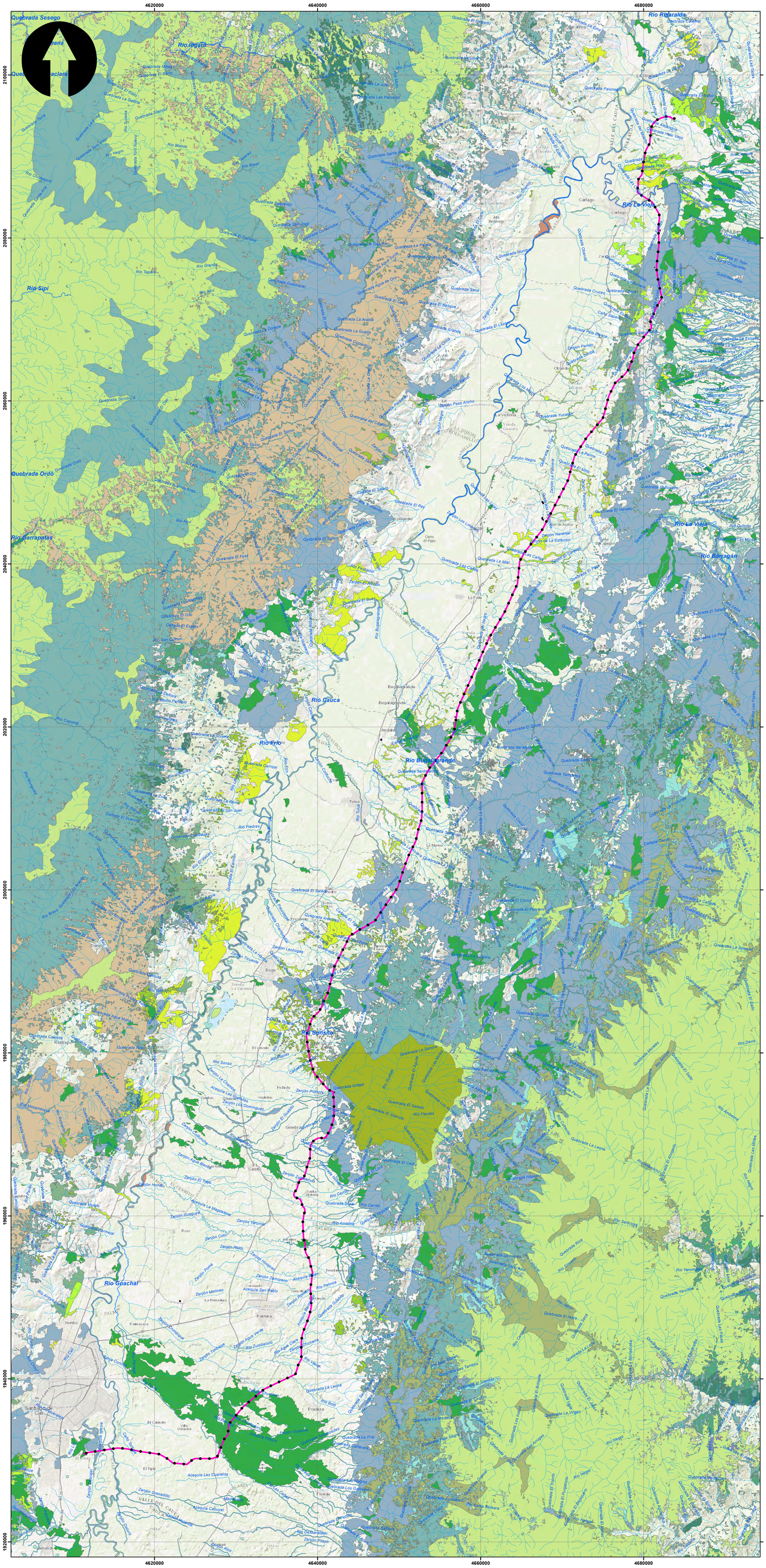

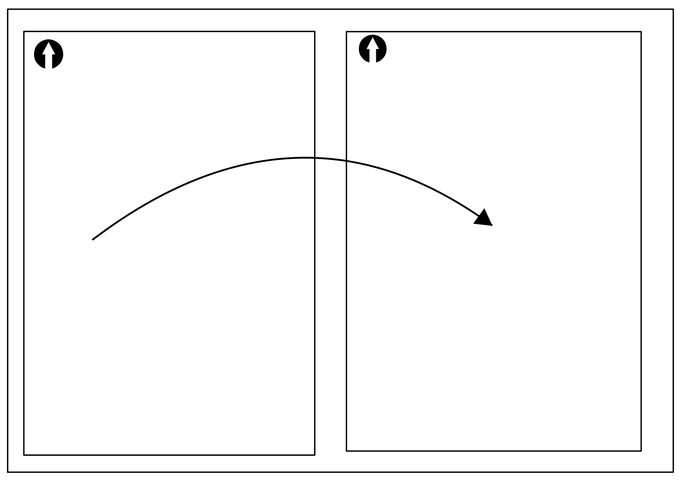

SISTEMA DE COORDENADAS

Proyección: Transverse_Mercator
Datum: Magna Sirgas
Origen de la zona:Unico
Coordenadas Geográficas: 4° 35' 46.3215"
-74° 04' 39.0285"
Coordenadas planas: 2'000.000 metros Norte
5'000.000 metros Este

CONVENCIONES TEMÁTICAS

ECOSISTEMAS ESTRATÉGICOS - NACIONAL

- Aguas cont. naturales del helobioma del Valle del Cauca
- Aguas cont. naturales del orobioma bajo de los Andes
- Aguas cont. naturales del zonobioma alterno hígrico y/o subxerofítico tropical del Alto Magdalena
- Aguas cont. naturales del zonobioma alterno hígrico y/o subxerofítico tropical del Valle del Cauca
- Bosques naturales del orobioma bajo de los Andes
- Bosques naturales del orobioma medio de los Andes
- Bosques naturales del zonobioma húmedo tropical del Pacífico y Atrato
- Central
- En Peligro
- En Peligro Crítico
- Herbazales del orobioma azonal del río Dagua
- Herbazales del orobioma bajo de los Andes
- Lagunas costeras del helobioma Pacífico y Atrato
- Pacífico
- Preocupación Menor
- Recuperación
- Rehabilitación
- Restauración
- Rio Guabas
- Vegetación secundaria del orobioma bajo de los Andes
- Vegetación secundaria del zonobioma alterno hígrico y/o subxerofítico tropical del Alto Magdalena
- Vegetación secundaria del zonobioma alterno hígrico y/o subxerofítico tropical del Valle del Cauca
- Vulnerable

CONVENCIONES CARTOGRÁFICAS

Hidrografía
- Jagüey P
- Drenaje Sencillo
- Drenaje Doble
- Laguna
- Jagüey

Infraestructura
- Construcciones
- Torre Energía Eléctrica
- Red Alta Tensión
- Puente

Relieve
- Intermedia
- Indice

Administrativo
- Límite Veredal
- Límite Municipal

Vías
- Camino, Sendero
- Vía Tipo 1
- Vía Tipo 2
- Vía Tipo 3
- Vía Tipo 4
- Vía Tipo 5
- Vía Tipo 6

Proyecto
- Torre
- Portico
- Línea Proyecto
- Patio de almacenamiento
- Plazas de tendido
- Área de Influencia Física
- Servidumbre

NOTA: Base cartográfica IGAC escala 1:25.000
Planchas : 280IIA, 261IVA, 280IIC, 280IB, 280IIIB, 280IIID, 300IC, 261IIA, 261IIC, 261IVC, 300IB, 300IC, 300ID, 280ID, 224IIIC, 243IA, 242IID, 243IC, 242IVB, 242IVD, 261IIB, 224IC, 224IIIA

INDICE DE PLANCHAS



GrupoEnergíaBogotá

INGETEC INGENIERÍA & DISEÑO

ESTUDIO DE IMPACTO AMBIENTAL PARA EL TRAMO 2 LA VIRGINIA -ALFÉREZ DEL PROYECTO UPME 04-2014
REFUERZO SUROCCIDENTAL 500 kV

LOCALIZACIÓN DE LOS ECOSISTEMAS ESTRATÉGICOS - NACIONAL

ESCALA GRÁFICA

0 3.250 6.500 13.000 19.500 26.000 32.500 M

Elaboró: J. Romero	Revisó: A. Saenz	Dibujó: C. Olaya
Escala Presentación:1:200.000 Escala Trabajo: 1 : 25.000	Fecha: 30/05/2022	Mapa: 1/1
Archivo: 0451701-PG-L-BIOT-00-015.MXD		Rev: 0

PLANO N°: **0451701-PG-L-BIOT-00-015**

REV	FECHA (DD-MM-AAAA)	MODIFICACIÓN	DISEÑADOR	REVISOR DEPARTAMENTO	APROBACIÓN DIVISIÓN	APROBACIÓN PROYECTO
0						
1						
2						
3						