

**SISTEMA DE COORDENADAS**

Proyección: Transverse\_Mercator  
 Datum: Magna Sirgas  
 Origen de la zona: Unico  
 Coordenadas Geográficas: 4° 35' 46.3215" N  
 -74° 04' 39.0285" W  
 Coordenadas planas: 2'000.000 metros Norte  
 5'000.000 metros Este

**CONVENCIONES TEMÁTICAS**

**VEDA**

- Punto Muestreo Veda

**Cobertura Tierra**

111	231	331	512	2222
112	232	333	513	3141
121	233	334	514	3231
211	241	411	1221	3232
222	242	413	2211	
223	314	511	2212	

**CONVENCIONES CARTOGRÁFICAS**

**Hidrografía**

- Jagüey P
- Drenaje Sencillo
- Drenaje Doble
- Laguna
- Jagüey

**Infraestructura**

- Construcciones
- Torre Energía Eléctrica
- Red Alta Tensión
- Puente

**Relieve**

- Intermedia
- Indice

**Administrativo**

- Límite Veredal
- Límite Municipal

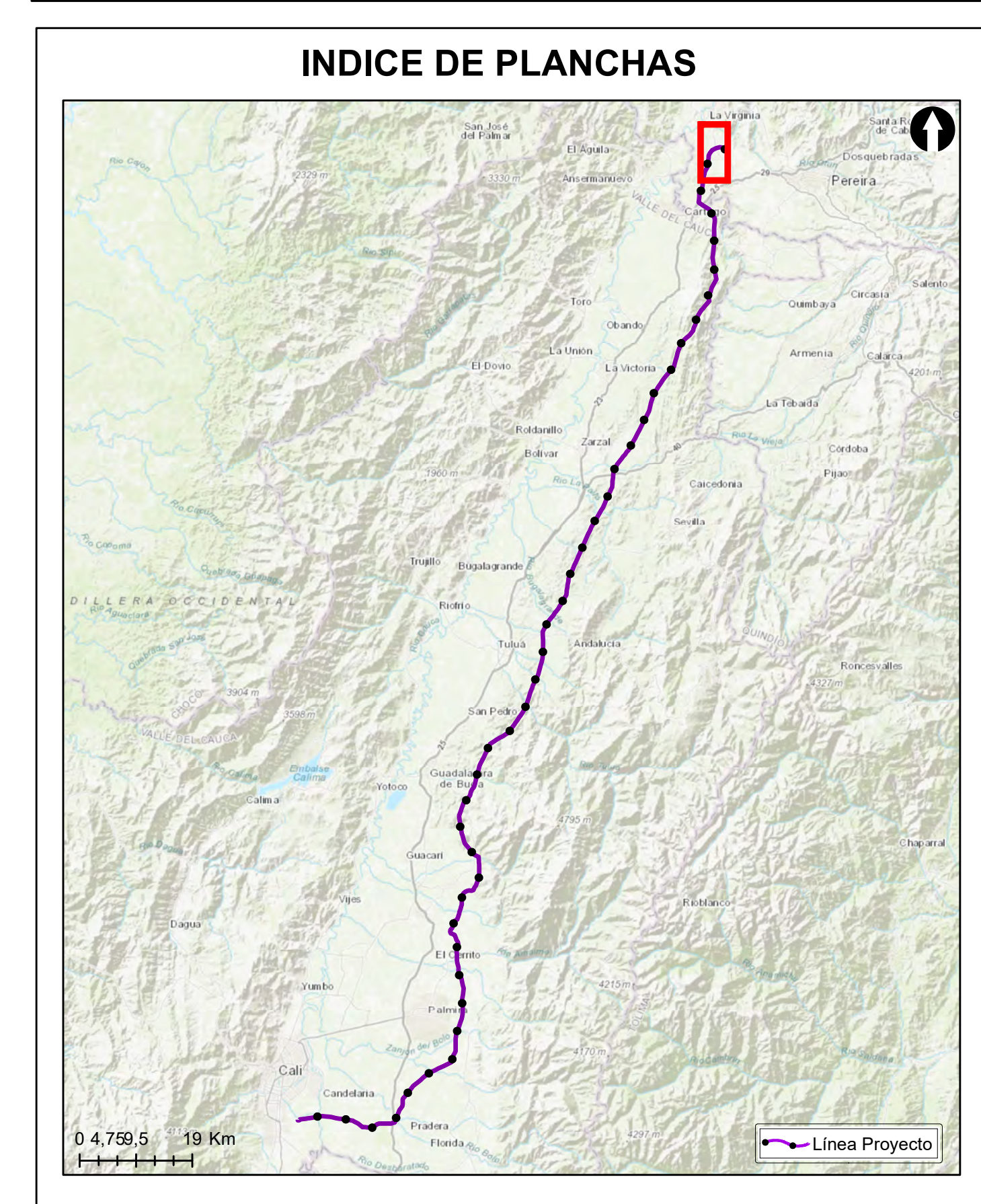
**Vías**

- Camino, Sendero
- Vía Tipo 1
- Vía Tipo 2
- Vía Tipo 3
- Vía Tipo 4
- Vía Tipo 5
- Vía Tipo 6

**Proyecto**

- Torre
- Portico
- Línea Proyecto
- Patio de almacenamiento
- Plazas de tendido
- Señal de Intendencia Biótica

NOTA: Base cartográfica IGAC escala 1:25.000  
 Planchas: 2801A, 261VA, 2801C, 2801B, 2801ID, 2801ID, 3001C, 2611A, 2611C, 2611VC, 3001B, 3001C, 3001D, 2801D, 2241IC, 2431A, 2421ID, 2431C, 2421VB, 2421VD, 2611B, 2241C, 2241IA



**Grupo Energía Bogotá** **INGETEC**  
 INGENIERIA & DISEÑO

**ESTUDIO DE IMPACTO AMBIENTAL PARA EL TRAMO 2 LA VIRGINIA - ALFÉREZ DEL PROYECTO UPME 04-2014 REFUERZO SUROCCIDENTAL 500 kV**

**PUNTOS DE MUESTREO ESPECIES VASCULARES NO ARBOREAS Y NO VASCULARES**

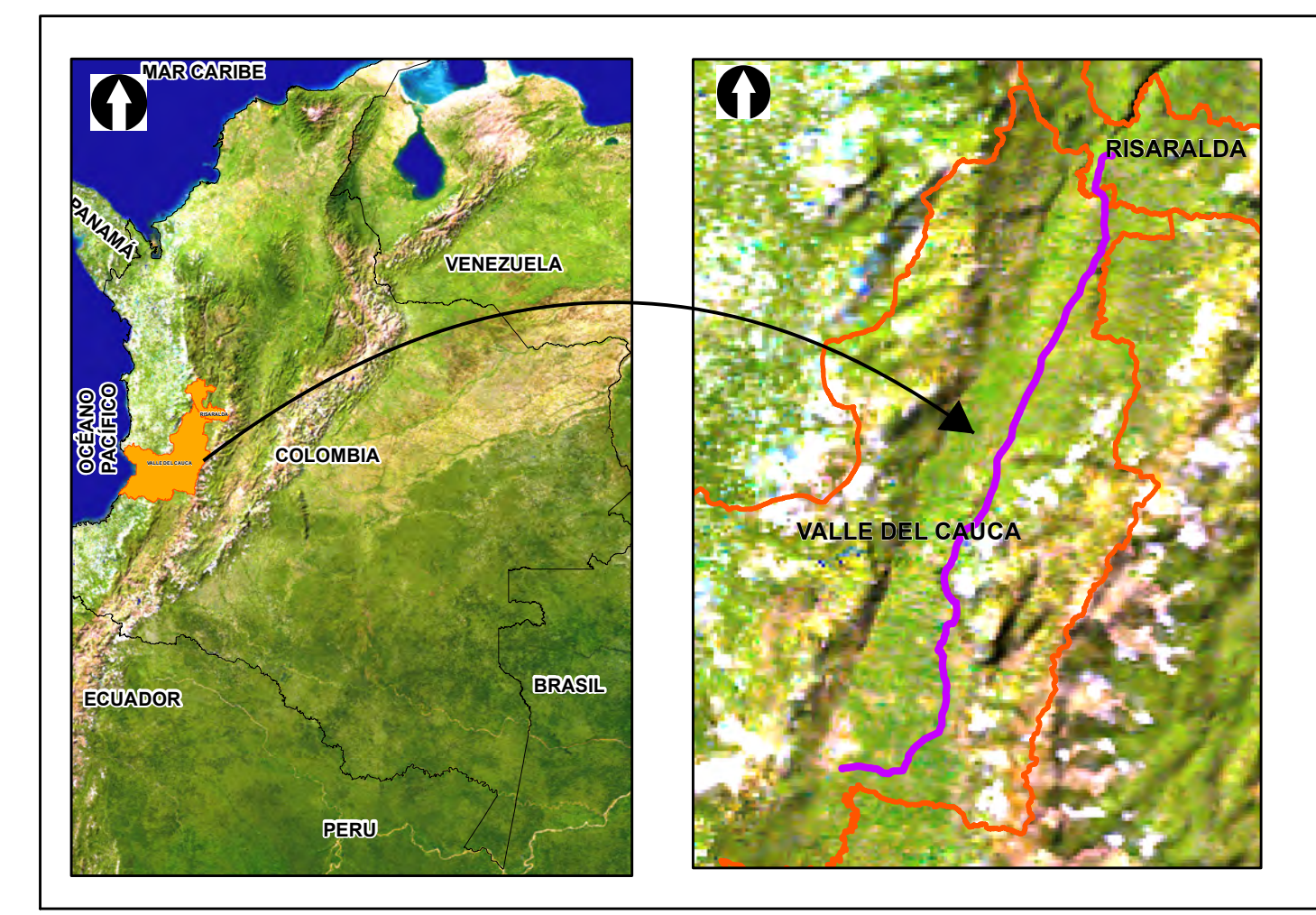
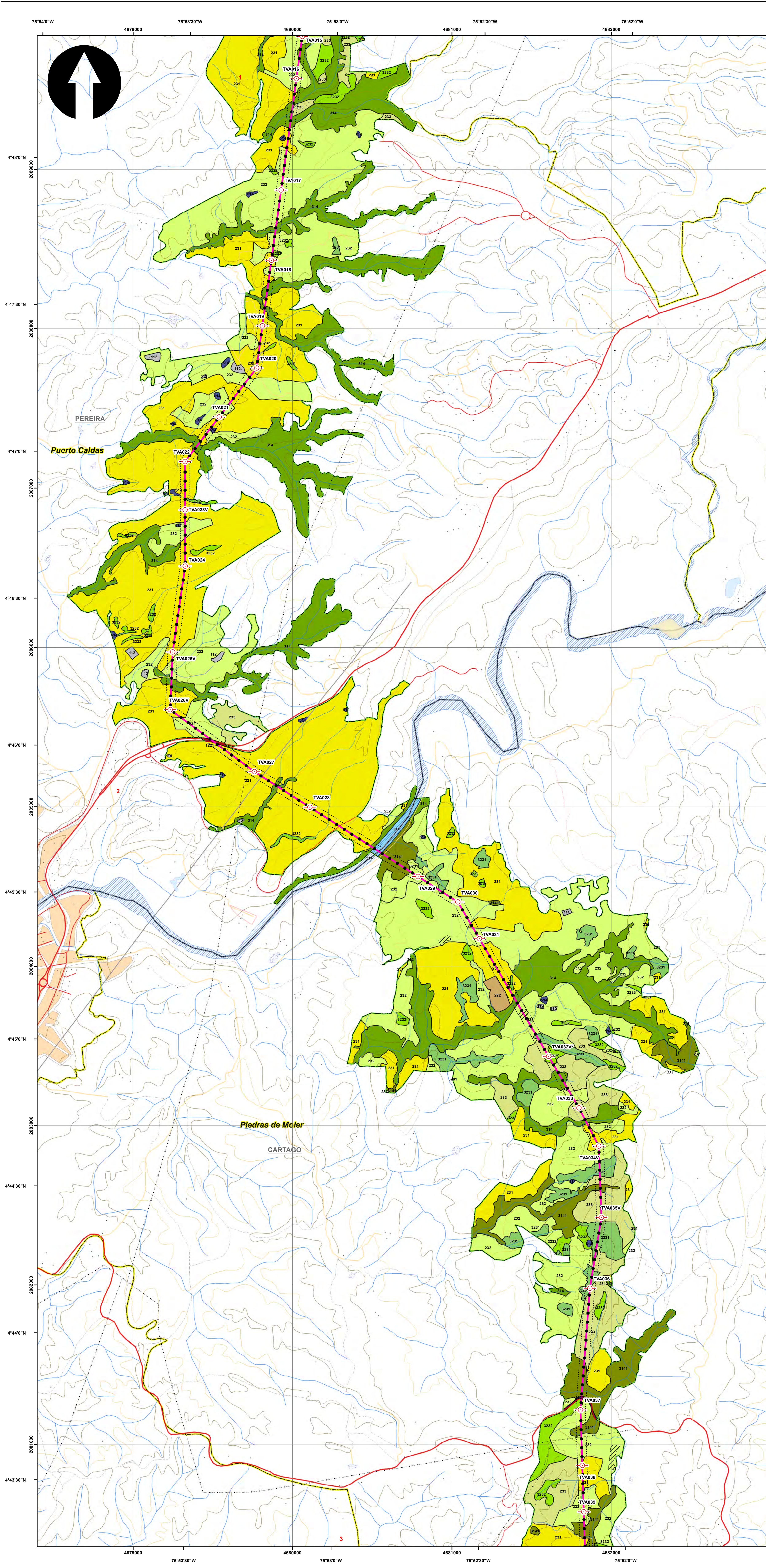
**ESCALA GRÁFICA**

0 165 330 660 990 1.320 1.650 M

Elaboró:	Revisó:	Dibujó:
J. Romero	A. Saenz	C. Olaya
Escala Presentación: 1:10.000	Fecha:	Mapa:
Escala Trabajo: 1:25.000	29/05/2022	1 / 28
Archivo:	0451701-PG-L-BIOT-00-008.MXD	Rev:
		0

**PLANO N°: 0451701-PG-L-BIOT-00-008**

REV	FECHA (DD-MM-AAAA)	MODIFICACIÓN	DISEÑADOR	REVISOR DEPARTAMENTO	APROBACIÓN DIVISIÓN	APROBACIÓN PROYECTO
0						
1						
2						
3						



**SISTEMA DE COORDENADAS**

Proyección: Transverse\_Mercator  
 Datum: Magna Sirgas  
 Origen de la zona: Único  
 Coordenadas Geográficas: 4° 35' 46.3215"  
 -74° 04' 39.0285"  
 Coordenadas planas: 2'000.000 metros Norte  
 5'000.000 metros Este

**CONVENCIONES TEMÁTICAS**

**VEDA**  
 ● Punto Muestreo Veda

**Cobertura Tierra**

111	231	331	512	2222
112	232	333	513	3141
121	233	334	514	3231
211	241	411	1221	3232
222	242	413	2211	
223	314	511	2212	

**CONVENCIONES CARTOGRÁFICAS**

**Hidrografía**

- Jagüey P
- Drenaje Sencillo
- Drenaje Doble
- Laguna
- Jagüey

**Infraestructura**

- Construcciones
- Torre Energía Eléctrica
- Red Alta Tensión
- Puente

**Relieve**

- Intermedia
- Indice

**Administrativo**

- Límite Veredal
- Límite Municipal

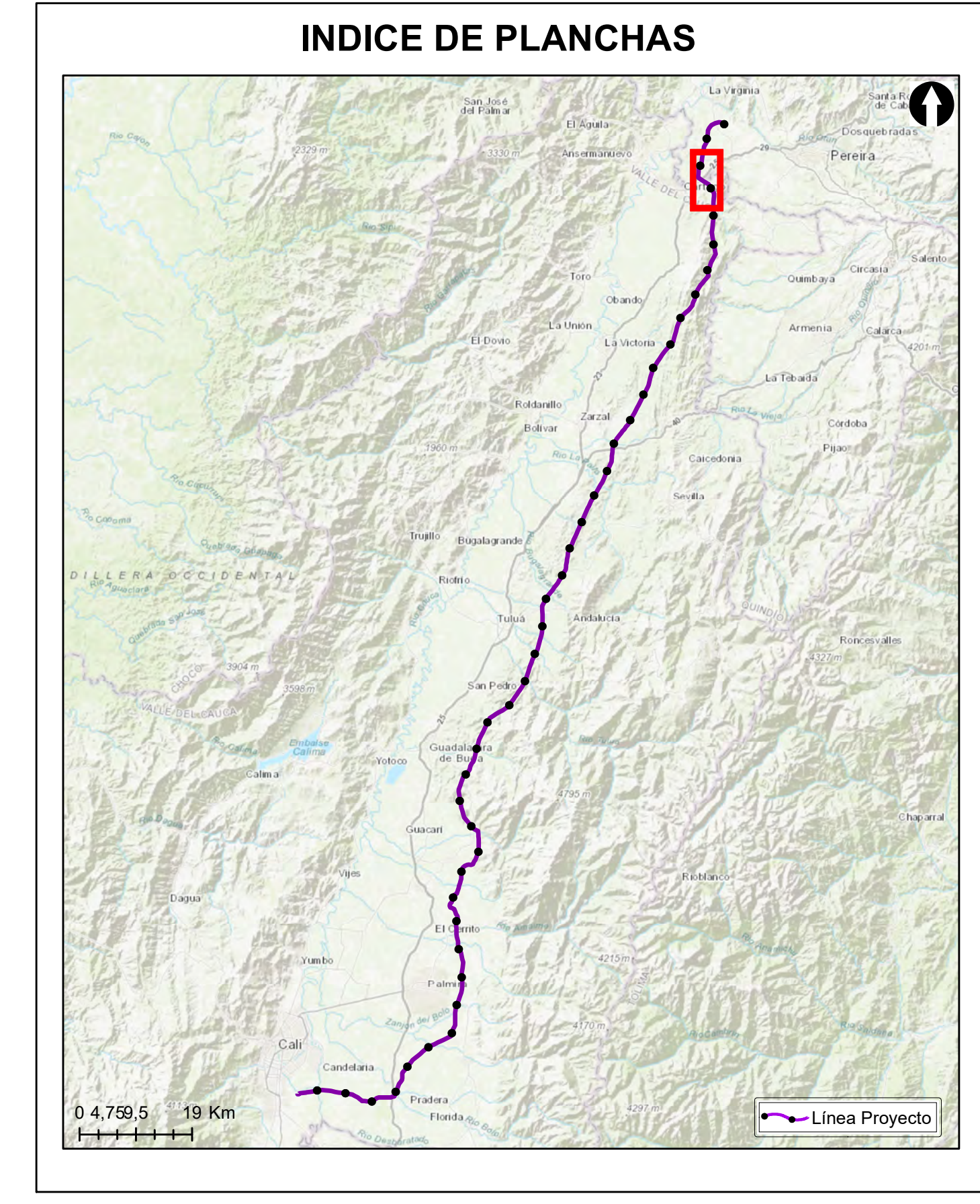
**Vías**

- Camino, Sendero
- Vía Tipo 1
- Vía Tipo 2
- Vía Tipo 3
- Vía Tipo 4
- Vía Tipo 5
- Vía Tipo 6

**Proyecto**

- Torre
- Portico
- Línea Proyecto
- Patio de almacenamiento
- Plazas de tendido
- Señal de Intendencia Biótica

NOTA: Base cartográfica IGAC escala 1:25.000  
 Planchas: 2801A, 261VA, 2801B, 2801B, 2801IB, 2801ID, 300IC, 2611A, 2611C, 2611VC, 300IB, 300IC, 300ID, 2241IC, 2431A, 2421IC, 2431C, 2421VB, 2421VD, 2611B, 2241C, 2241IA



**Grupo Energía Bogotá** **INGETEC**  
 INGENIERIA & DISEÑO

**ESTUDIO DE IMPACTO AMBIENTAL PARA EL TRAMO 2 LA VIRGINIA - ALFÉREZ DEL PROYECTO UPME 04-2014 REFUERZO SUROCCIDENTAL 500 kV**

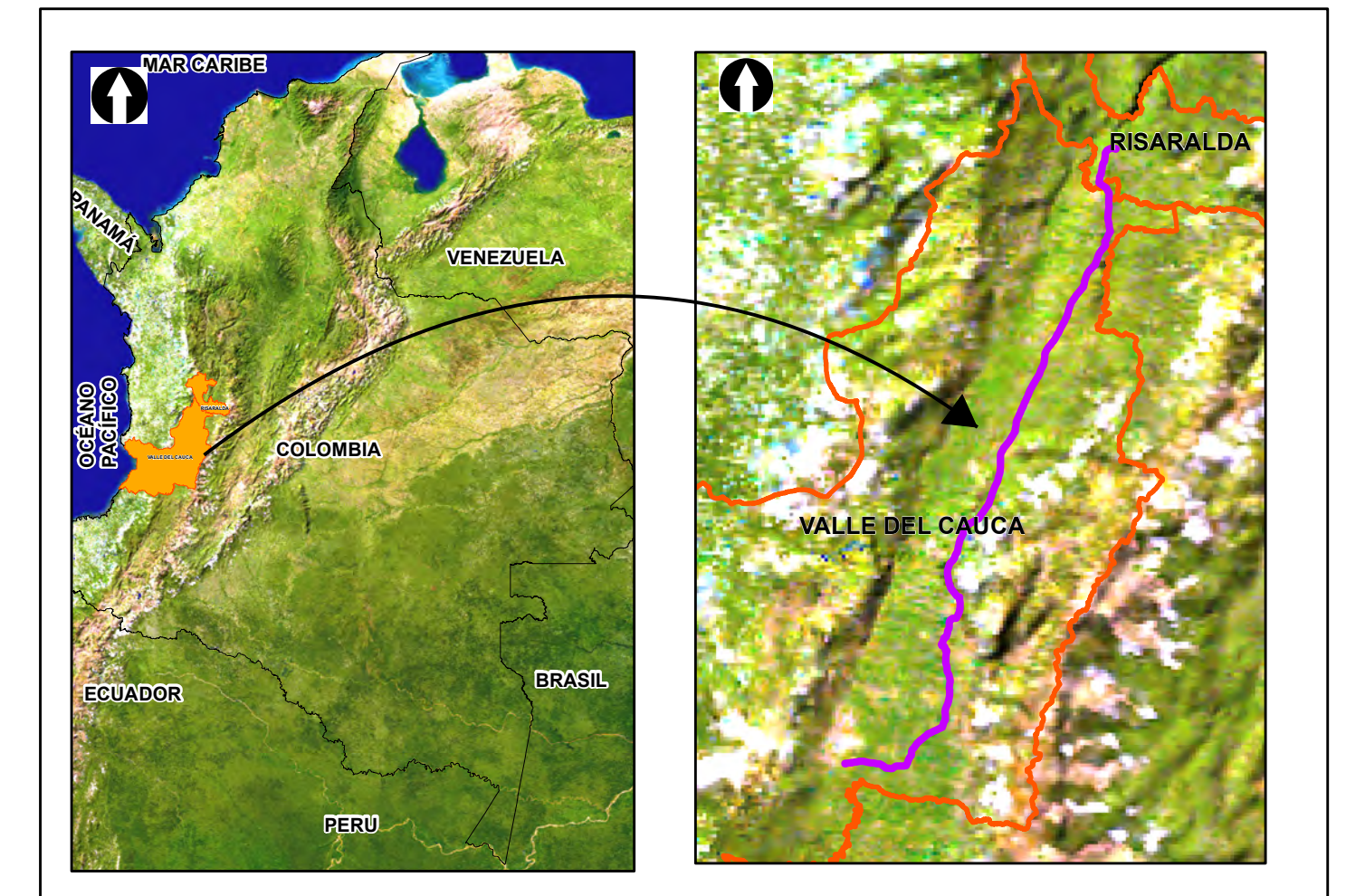
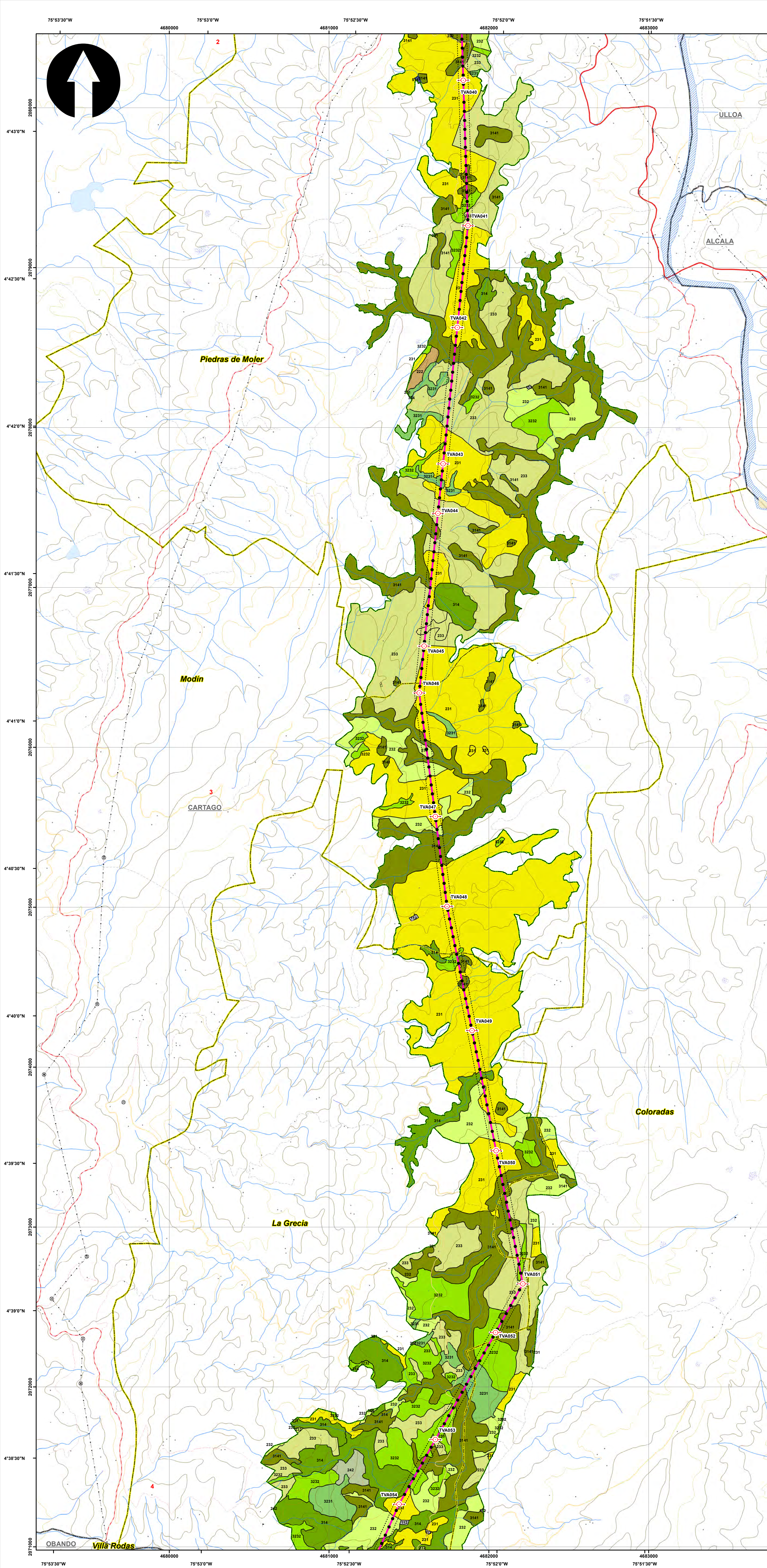
**PUNTOS DE MUESTREO ESPECIES VASCULARES NO ARBOREAS Y NO VASCULARES**

**ESCALA GRÁFICA**  
 0 165 330 660 990 1.320 1.650 M

Elaboró: J. Romero	Revisó: A. Saenz	Dibujó: C. Olaya
Escala Presentación: 1:10.000 Escala Trabajo: 1:25.000	Fecha: 29/05/2022	Mapa: 2 / 28
Archivo: 0451701-PG-L-BIOT-00-008.MXD	Rev: 0	

**PLANO N°: 0451701-PG-L-BIOT-00-008**

REV	FECHA (DD-MM-AAAA)	MODIFICACIÓN	DISEÑADOR	REVISOR DEPARTAMENTO	APROBACIÓN DIVISIÓN	APROBACIÓN PROYECTO
0						
1						
2						
3						



### SISTEMA DE COORDENADAS

Proyección: Transverse\_Mercator  
 Datum: Magna Sirgas  
 Origen de la zona: Unico  
 Coordenadas Geográficas: 4° 35' 46.3215"  
 -74° 04' 39.0285"  
 Coordenadas planas: 2'000.000 metros Norte  
 5'000.000 metros Este

### CONVENCIONES TEMÁTICAS

**VEDA**

- Punto Muestreo Veda

**Cobertura Tierra**

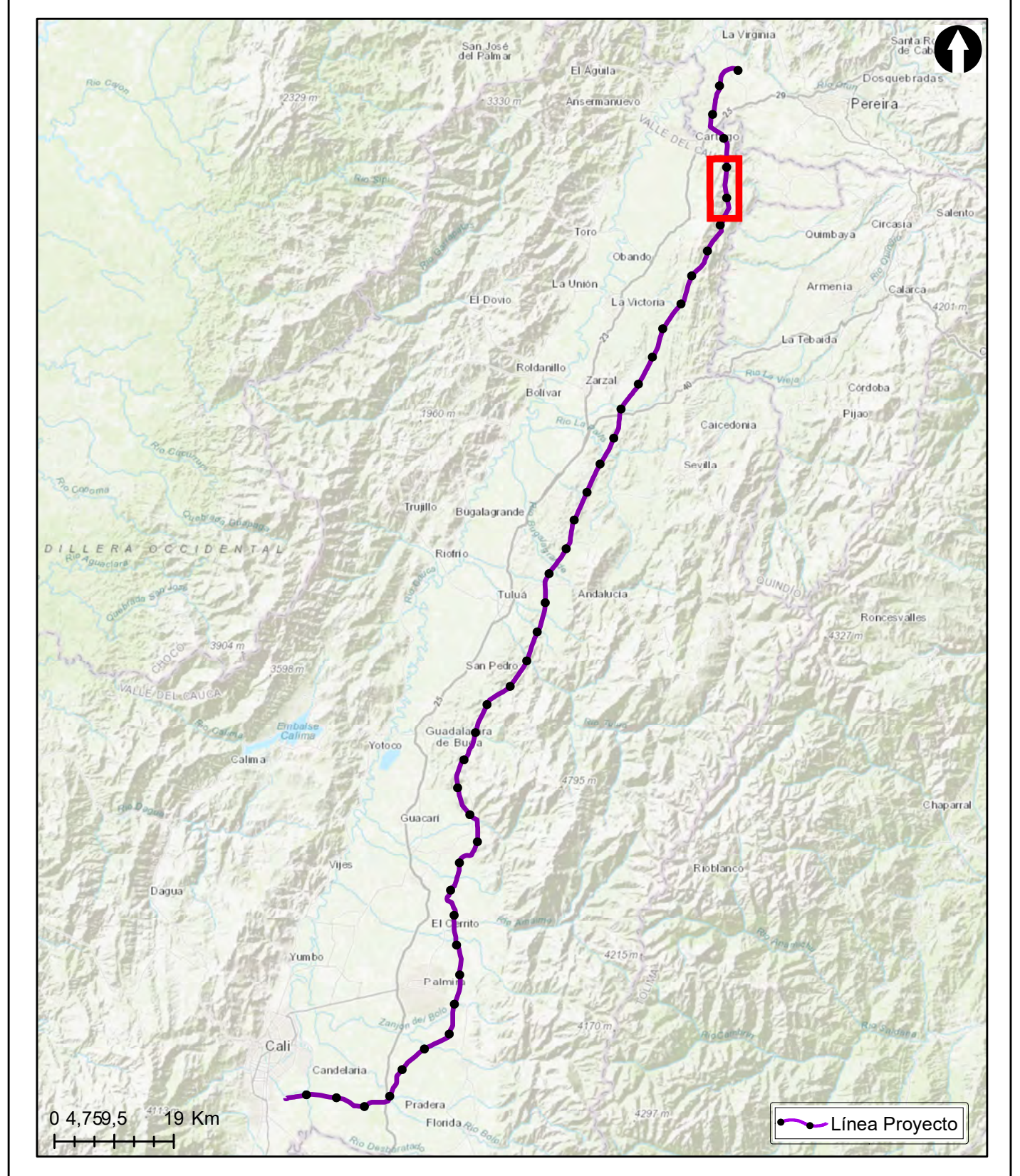
111	231	331	512	2222
112	232	333	513	3141
121	233	334	514	3231
211	241	411	1221	3232
222	242	413	2211	
223	314	511	2212	

### CONVENCIONES CARTOGRÁFICAS

<b>Hidrografía</b>	<b>Vías</b>
Jagüey P	Camino, Sendero
Drenaje Sencillo	Vía Tipo 1
Drenaje Doble	Vía Tipo 2
Laguna	Vía Tipo 3
Jagüey	Vía Tipo 4
<b>Infraestructura</b>	Vía Tipo 5
Construcciones	Vía Tipo 6
Torre Energía Eléctrica	<b>Proyecto</b>
Red Alta Tensión	Torre
Puente	Portico
<b>Relieve</b>	Línea Proyecto
Intermedia	Patio de almacenamiento
Indice	Plazas de tendido
<b>Administrativo</b>	Señal de Intendencia Biótica
Límite Veredal	
Límite Municipal	

NOTA: Base cartográfica IGAC escala 1:25.000  
 Planchas : 2801A, 261VA, 2801C, 2801B, 2801II, 2801ID, 300IC, 2611A, 2611C, 2611V, 300IB, 300IC, 300ID, 2241IC, 2431A, 2421ID, 2431C, 2421VB, 2421VD, 2611B, 2241C, 2241IIA

### INDICE DE PLANCHAS



Grupo Energía Bogotá **INGETEC**  
 INGENIERÍA & DISEÑO

ESTUDIO DE IMPACTO AMBIENTAL PARA EL TRAMO 2 LA VIRGINIA - ALFÉREZ DEL PROYECTO UPME 04-2014  
 REFUERZO SUROCCIDENTAL 500 kV

PUNTOS DE MUESTREO ESPECIES VASCULARES NO ARBOREAS Y NO VASCULARES

### ESCALA GRÁFICA



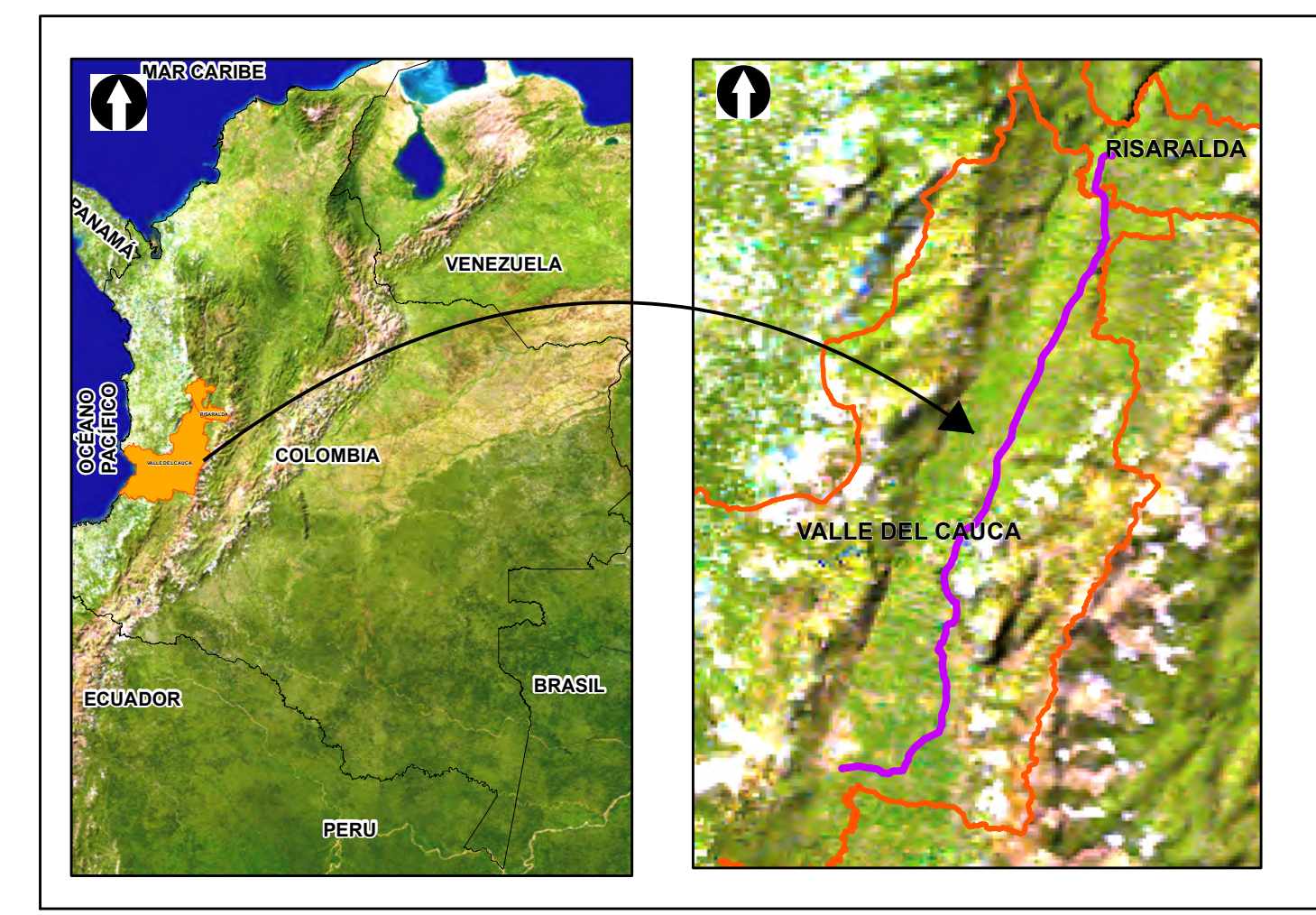
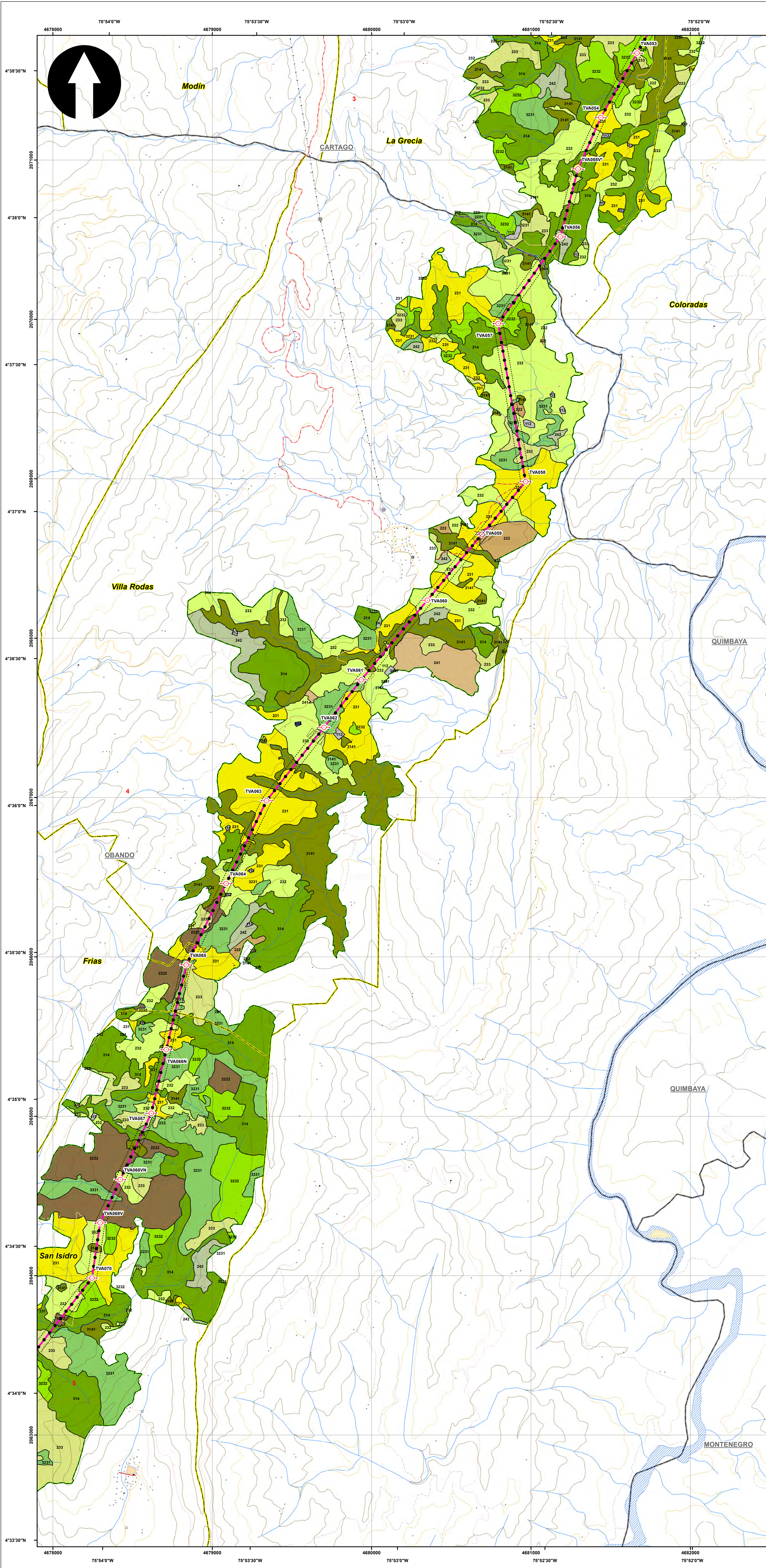
Elaboró: J. Romero Revisó: A. Saenz Dibujó: C. Olaya

Escala Presentación: 1:10.000 Fecha: 29/05/2022 Mapa: 3 / 28  
 Escala Trabajo: 1:25.000

Archivo: 0451701-PG-L-BIOT-00-008.MXD Rev: 0

PLANO N°: 0451701-PG-L-BIOT-00-008

REV	FECHA (DD-MM-AAAA)	MODIFICACIÓN	DISEÑADOR	REVISOR DEPARTAMENTO	APROBACIÓN DIVISIÓN	APROBACIÓN PROYECTO
0						
1						
2						
3						



**SISTEMA DE COORDENADAS**

Proyección: Transverse\_Mercator  
 Datum: Magna Sirgas  
 Origen de la zona: Unico  
 Coordenadas Geográficas: 4° 35' 46.3215"  
 -74° 04' 39.0285"  
 Coordenadas planas: 2'000.000 metros Norte  
 5'000.000 metros Este

**CONVENCIONES TEMÁTICAS**

**VEDA**

- Punto Muestreo Veda

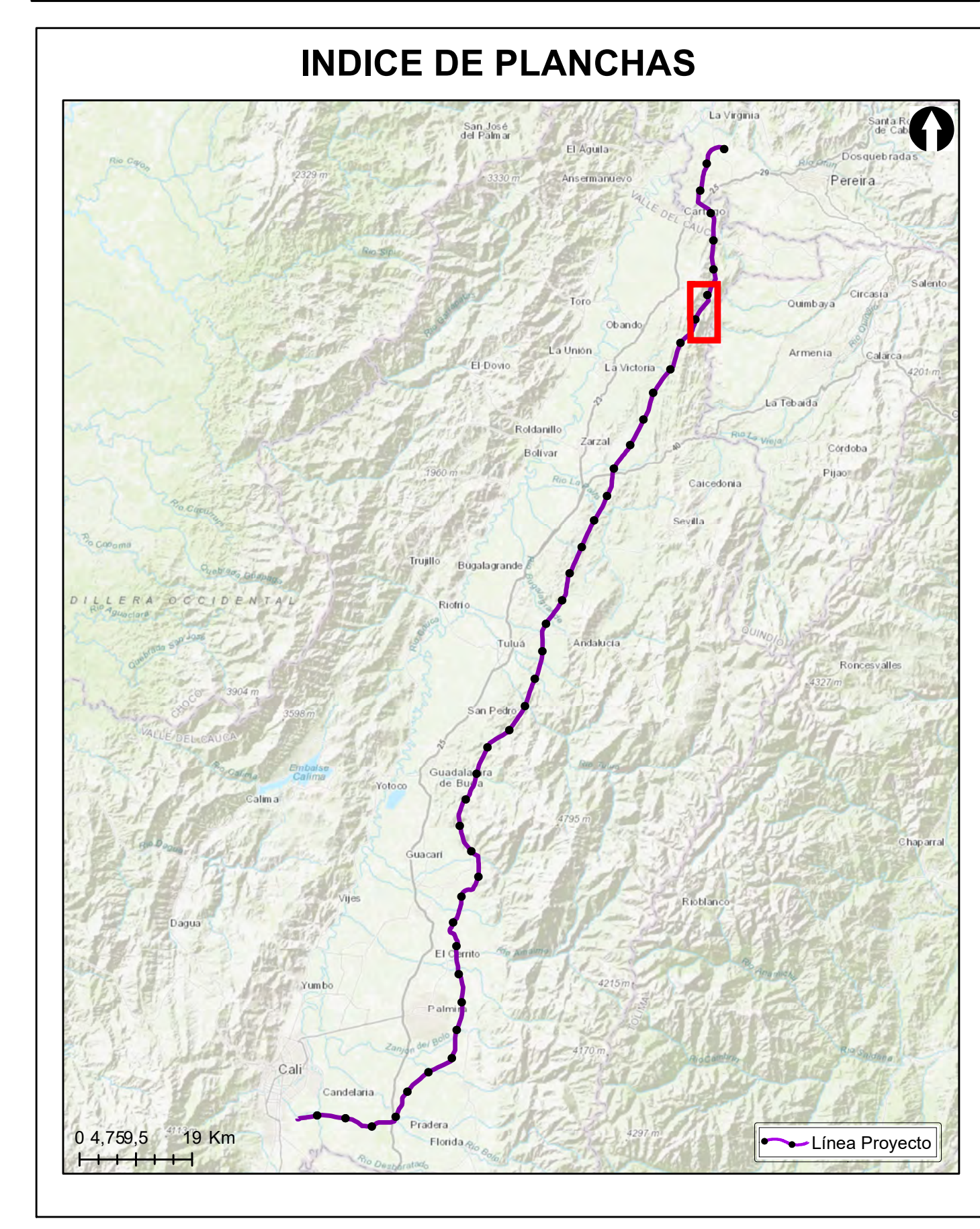
**Cobertura Tierra**

111	231	331	512	2222
112	232	333	513	3141
121	233	334	514	3231
211	241	411	1221	3232
222	242	413	2211	
223	314	511	2212	

**CONVENCIONES CARTOGRÁFICAS**

<b>Hidrografía</b>	<b>Vías</b>
Jagüey P	Camino, Sendero
Drenaje Sencillo	Vía Tipo 1
Drenaje Doble	Vía Tipo 2
Laguna	Vía Tipo 3
Jagüey	Vía Tipo 4
<b>Infraestructura</b>	Vía Tipo 5
Construcciones	Vía Tipo 6
Torre Energía Eléctrica	<b>Proyecto</b>
Red Alta Tensión	Torre
Puente	Portico
<b>Relieve</b>	Línea Proyecto
Intermedia	Patio de almacenamiento
Indice	Plazas de tendido
<b>Administrativo</b>	Señal de Atención Biotica
Límite Veredal	
Límite Municipal	

NOTA: Base cartográfica IGAC escala 1:25.000  
 Planchas: 2801A, 261VA, 2801C, 2801B, 2801IB, 2801ID, 300IC, 2611A, 2611C, 2611V, 300IB, 300IC, 300ID, 2241IC, 2431A, 2421ID, 2431C, 2421VB, 2421VD, 2611B, 2241C, 2241IA



**Grupo Energía Bogotá** **INGETEC**  
 INGENIERIA & DISEÑO

**ESTUDIO DE IMPACTO AMBIENTAL PARA EL TRAMO 2 LA VIRGINIA - ALFÉREZ DEL PROYECTO UPME 04-2014 REFUERZO SUROCCIDENTAL 500 kV**

**PUNTOS DE MUESTREO ESPECIES VASCULARES NO ARBOREAS Y NO VASCULARES**

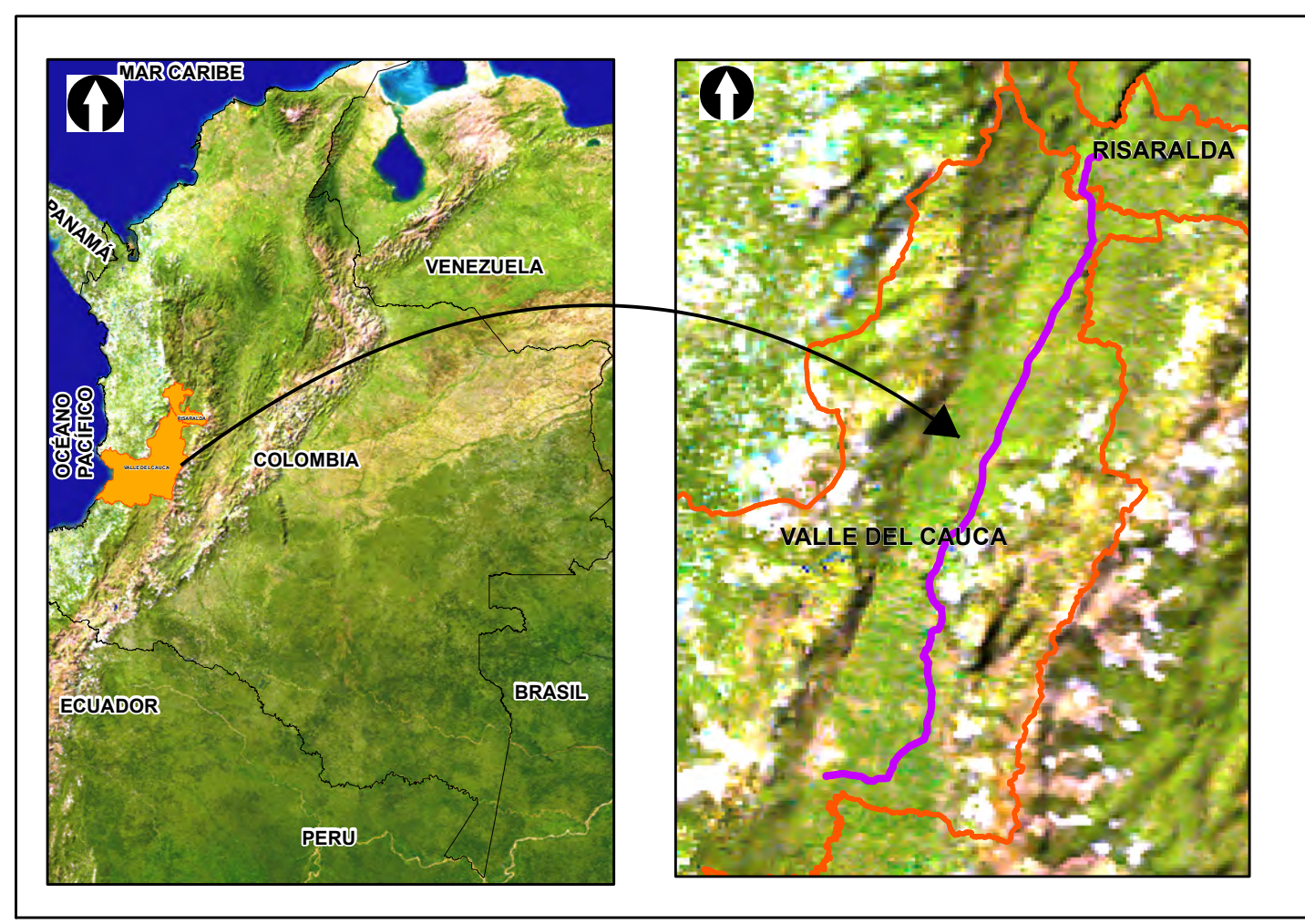
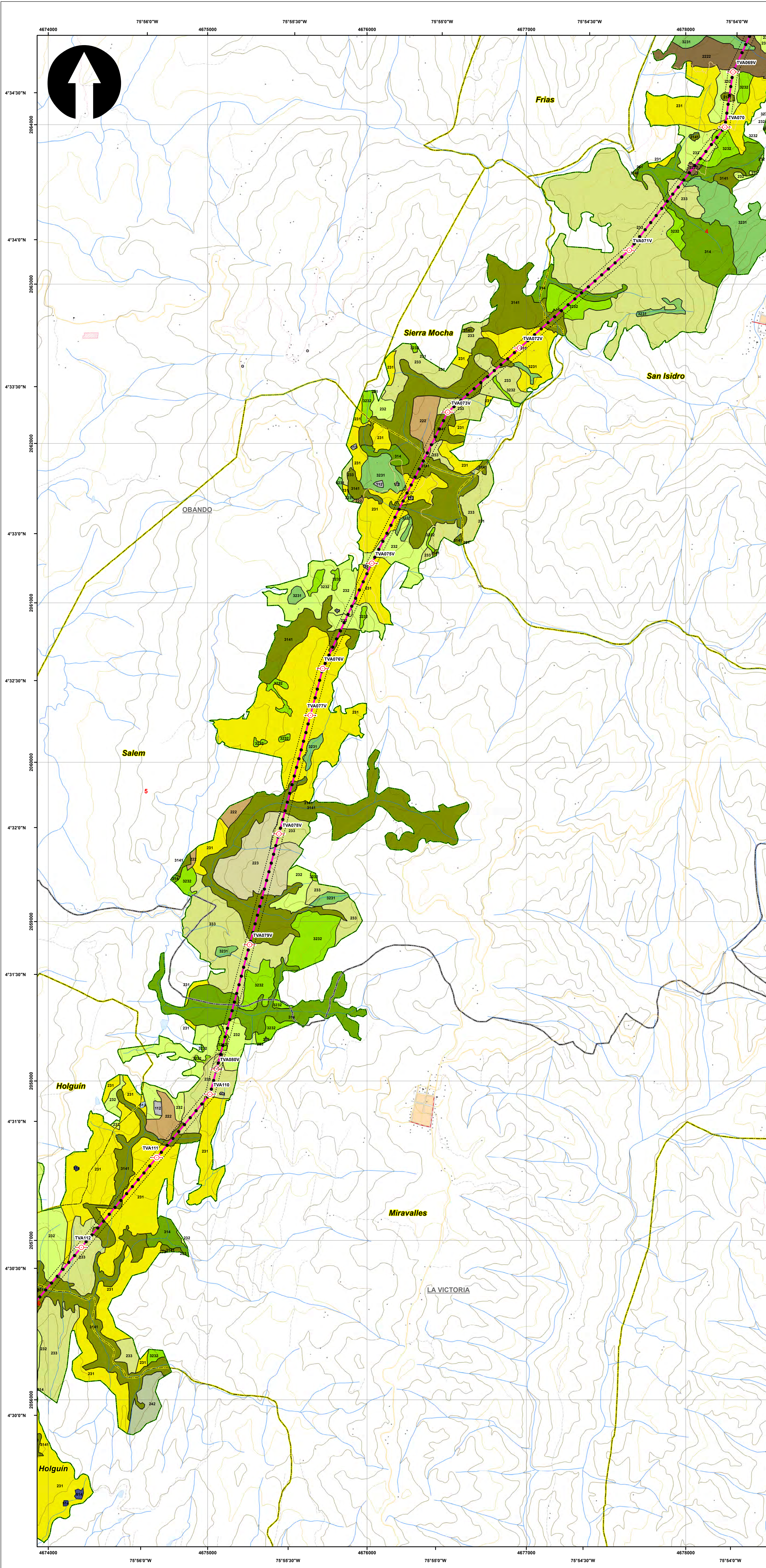
**ESCALA GRÁFICA**

0 165 330 660 990 1.320 1.650 M

Elaboró:	Revisó:	Dibujó:
J. Romero	A. Saenz	C. Olaya
Escala Presentación: 1:10.000	Fecha:	Mapa:
Escala Trabajo: 1:25.000	29/05/2022	4 / 28
Archivo:	0451701-PG-L-BIOT-00-008.MXD	Rev:
		0

**PLANO N°: 0451701-PG-L-BIOT-00-008**

REV	FECHA (DD-MM-AAAA)	MODIFICACIÓN	DISEÑADOR	REVISOR DEPARTAMENTO	APROBACIÓN DIVISIÓN	APROBACIÓN PROYECTO
0						
1						
2						
3						



**SISTEMA DE COORDENADAS**

Proyección: Transverse\_Mercator  
 Datum: Magna Sirgas  
 Origen de la zona: Unico  
 Coordenadas Geográficas: 4° 35' 46.3215"  
 -74° 04' 39.0285"  
 Coordenadas planas: 2'000.000 metros Norte  
 5'000.000 metros Este

**CONVENCIONES TEMÁTICAS**

**VEDA**

- Punto Muestreo Veda

**Cobertura Tierra**

111	231	331	512	2222
112	232	333	513	3141
121	233	334	514	3231
211	241	411	1221	3232
222	242	413	2211	
223	314	511	2212	

**CONVENCIONES CARTOGRÁFICAS**

**Hidrografía**

- Jagüey P
- Drenaje Sencillo
- Drenaje Doble
- Laguna
- Jagüey

**Infraestructura**

- Construcciones
- Torre Energía Eléctrica
- Red Alta Tensión
- Puente

**Relieve**

- Intermedia
- Indice

**Administrativo**

- Límite Veredal
- Límite Municipal

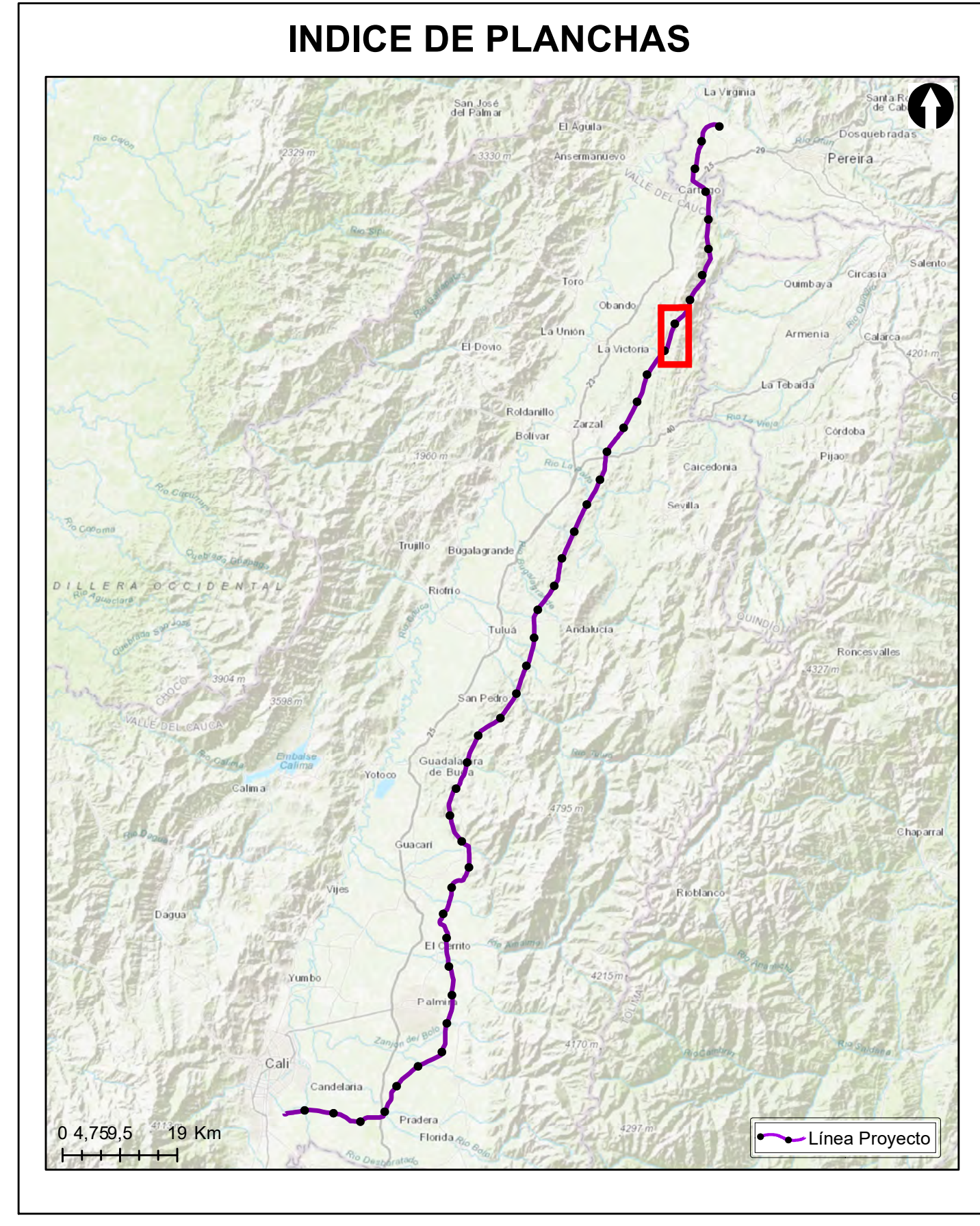
**Vías**

- Camino, Sendero
- Vía Tipo 1
- Vía Tipo 2
- Vía Tipo 3
- Vía Tipo 4
- Vía Tipo 5
- Vía Tipo 6

**Proyecto**

- Torre
- Portico
- Línea Proyecto
- Patio de almacenamiento
- Plazas de tendido
- Señal de Intendencia Biótica

NOTA: Base cartográfica IGAC escala 1:25.000  
 Planchas: 2801A, 261VA, 2801C, 2801B, 2801D, 2801E, 3001C, 2611A, 2611C, 2611V, 3001B, 3001C, 3001D, 2801D, 2241IC, 2431A, 2421ID, 2431C, 2421VB, 2421VD, 2611B, 2241C, 2241IA



**Grupo Energía Bogotá** **INGETEC**  
 INGENIERÍA & DISEÑO

**ESTUDIO DE IMPACTO AMBIENTAL PARA EL TRAMO 2 LA VIRGINIA - ALFÉREZ DEL PROYECTO UPME 04-2014 REFUERZO SUROCCIDENTAL 500 kV**

**PUNTOS DE MUESTREO ESPECIES VASCULARES NO ARBOREAS Y NO VASCULARES**

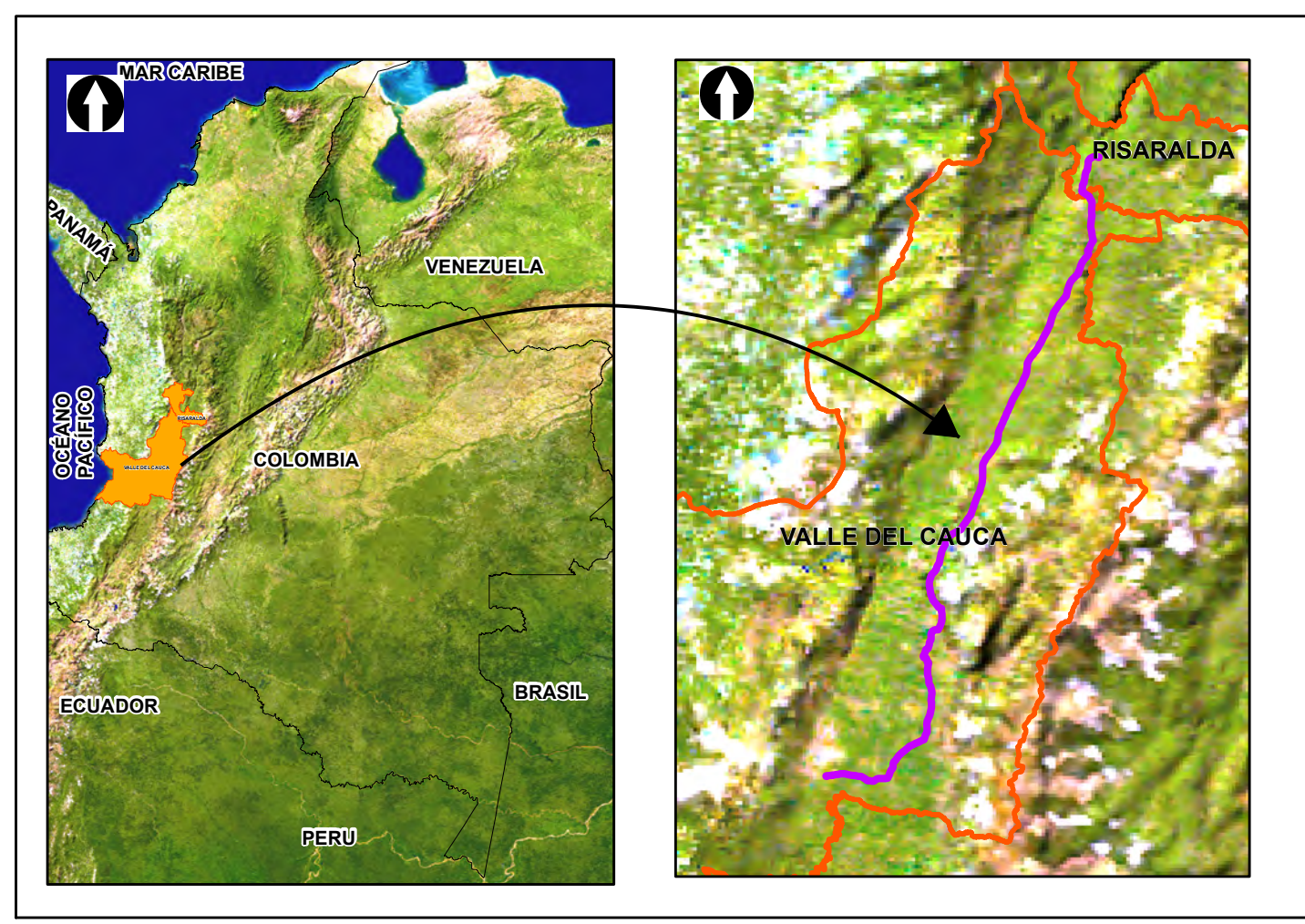
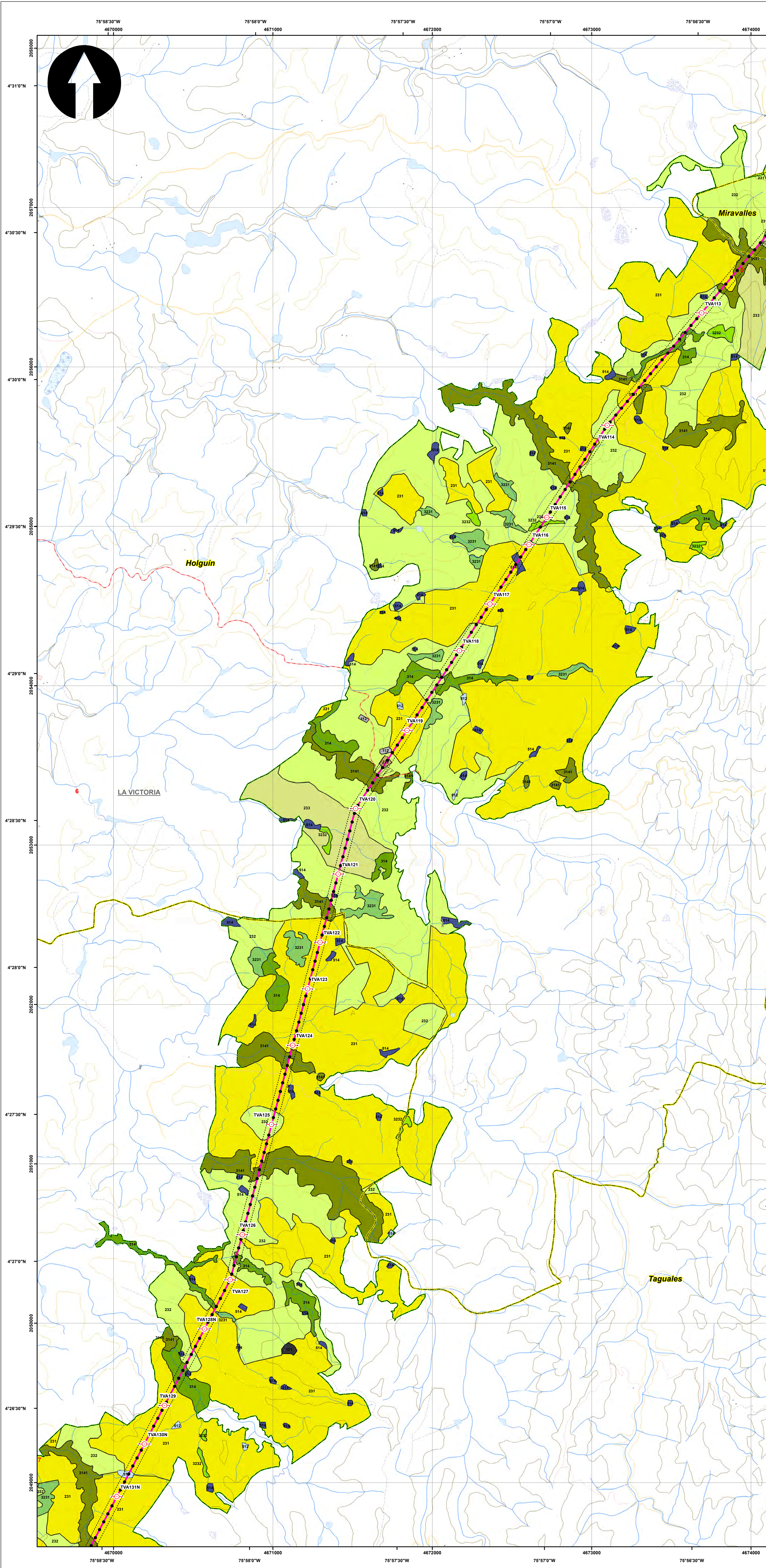
**ESCALA GRÁFICA**

0 165 330 660 990 1.320 1.650 M

Elaboró: J. Romero	Revisó: A. Saenz	Dibujó: C. Olaya
Escala Presentación: 1:10.000 Escala Trabajo: 1:25.000	Fecha: 29/05/2022	Mapa: 5 / 28
Archivo: 0451701-PG-L-BIOT-00-008.MXD	Rev: 0	

**PLANO N°: 0451701-PG-L-BIOT-00-008**

REV	FECHA (DD-MM-AAAA)	MODIFICACIÓN	DISEÑADOR	REVISOR DEPARTAMENTO	APROBACIÓN DIVISIÓN	APROBACIÓN PROYECTO
0						
1						
2						
3						



**SISTEMA DE COORDENADAS**

Proyección: Transverse\_Mercator  
 Datum: Magna Sirgas  
 Origen de la zona: Único  
 Coordenadas Geográficas: 4° 35' 46.3215" -74° 04' 39.0285"  
 Coordenadas planas: 2'000.000 metros Norte 5'000.000 metros Este

**CONVENCIONES TEMÁTICAS**

**VEDA**  
 ● Punto Muestreo Veda

**Cobertura Tierra**

111	231	331	512	2222
112	232	333	513	3141
121	233	334	514	3231
211	241	411	1221	3232
222	242	413	2211	
223	314	511	2212	

**CONVENCIONES CARTOGRÁFICAS**

**Hidrografía**  
 ● Jagüey P  
 --- Drenaje Sencillo  
 --- Drenaje Doble  
 --- Laguna  
 --- Jagüey

**Infraestructura**  
 ◆ Construcciones  
 ⊕ Torre Energía Eléctrica  
 --- Red Alta Tensión  
 --- Puentes

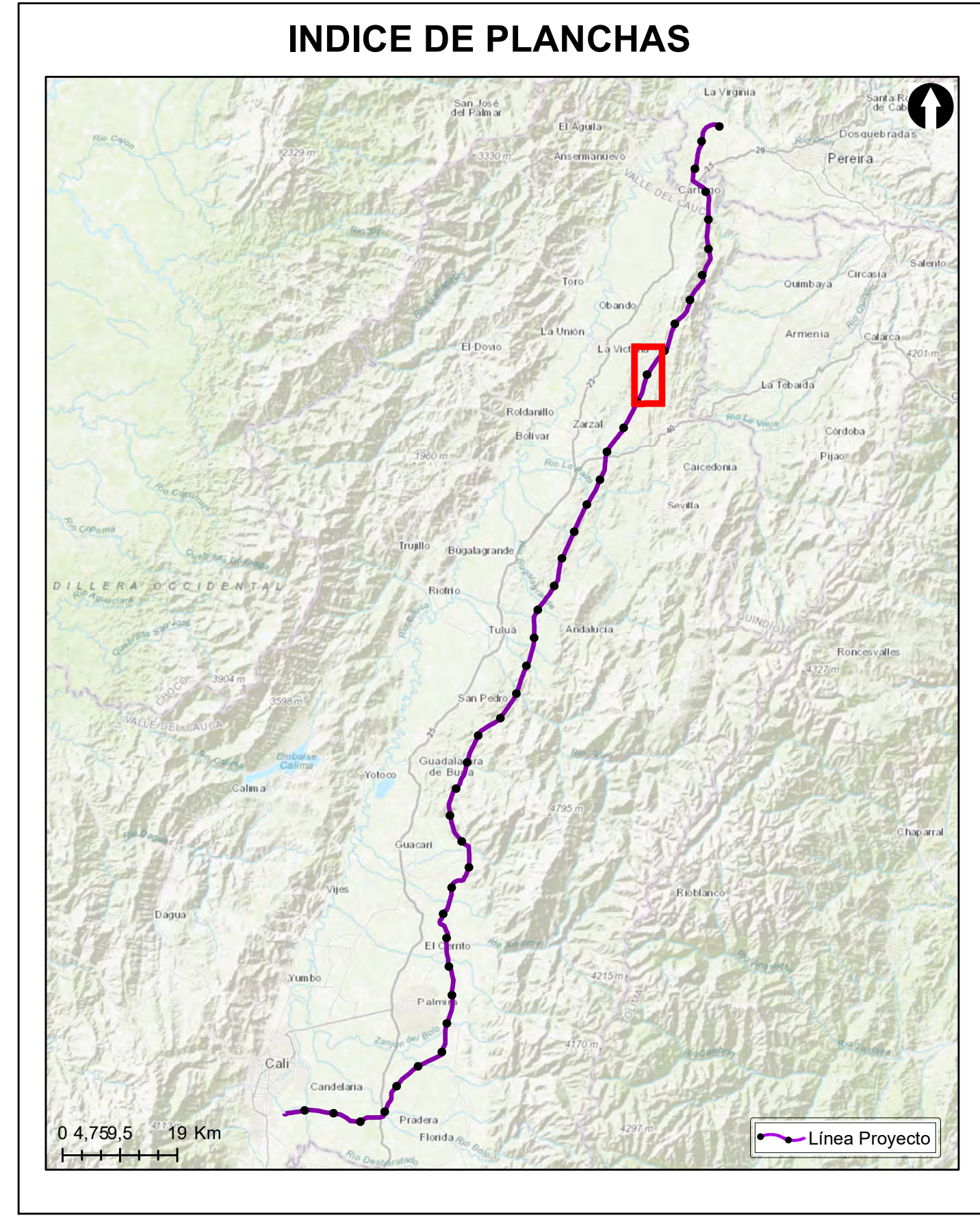
**Relieve**  
 --- Intermedia  
 --- Índice

**Administrativo**  
 --- Límite Veredal  
 --- Límite Municipal

**Vías**  
 --- Camino, Sendero  
 --- Vía Tipo 1  
 --- Vía Tipo 2  
 --- Vía Tipo 3  
 --- Vía Tipo 4  
 --- Vía Tipo 5  
 --- Vía Tipo 6

**Proyecto**  
 --- Torre  
 --- Portico  
 --- Línea Proyecto  
 --- Patio de almacenamiento  
 --- Plazas de tendido  
 --- Señalización

NOTA: Base cartográfica IGAC escala 1:25.000  
 Planchas: 2801A, 261VA, 2801C, 2801B, 2801IB, 2801ID, 300C, 2611A, 2611C, 2611V, 300IB, 300IC, 300ID, 2241C, 2431A, 2421D, 2431C, 2421V, 2611B, 2241C, 2241IIA



**Grupo Energía Bogotá** **INGETEC**  
 INGENIERÍA & DISEÑO

**ESTUDIO DE IMPACTO AMBIENTAL PARA EL TRAMO 2 LA VIRGINIA - ALFÉREZ DEL PROYECTO UPME 04-2014 REFUERZO SUROCCIDENTAL 500 kV**

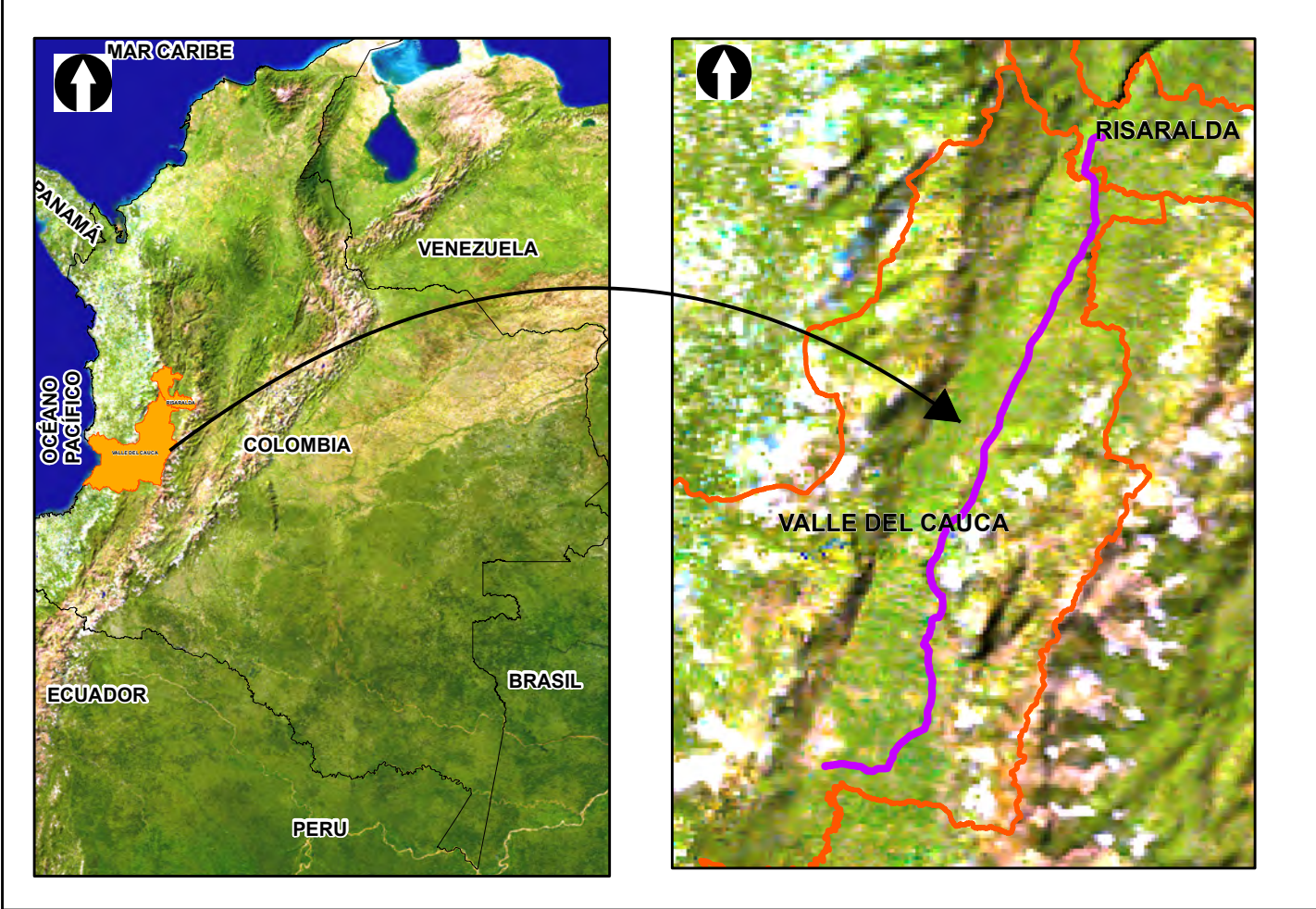
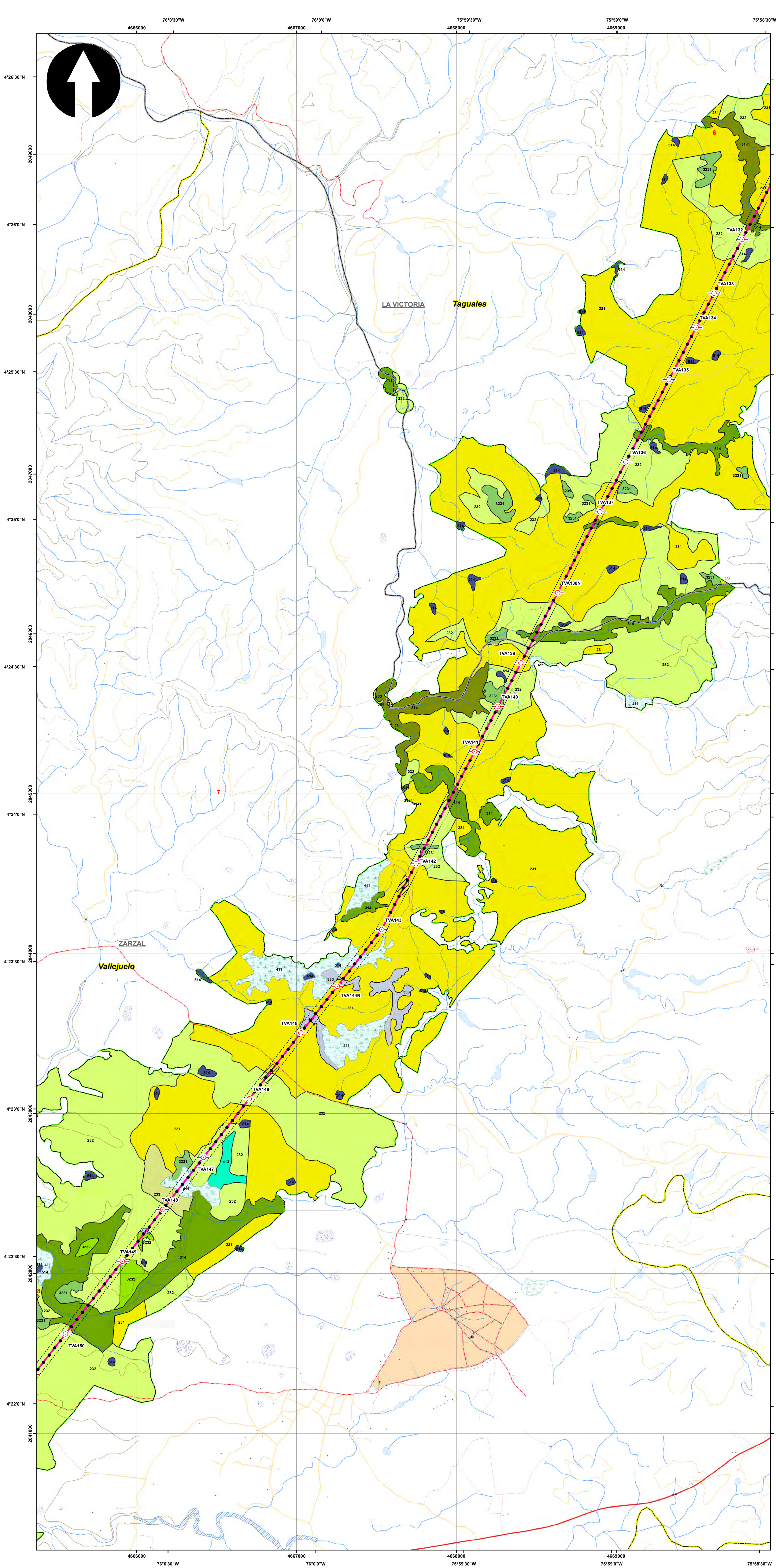
**PUNTOS DE MUESTREO ESPECIES VASCULARES NO ARBOREAS Y NO VASCULARES**

**ESCALA GRÁFICA**  
 0 165 330 660 990 1.320 1.650 M

Elaboró: J. Romero	Revisó: A. Saenz	Dibujó: C. Olaya
Escala Presentación: 1:10.000 Escala Trabajo: 1:25.000	Fecha: 29/05/2022	Mapa: 6 / 28
Archivo: 0451701-PG-L-BIOT-00-008.MXD	Rev: 0	

**PLANO N°: 0451701-PG-L-BIOT-00-008**

REV	FECHA (DD-MM-AAAA)	MODIFICACIÓN	DISEÑADOR	REVISOR DEPARTAMENTO	APROBACIÓN DIVISIÓN	APROBACIÓN PROYECTO
0						
1						
2						
3						



**SISTEMA DE COORDENADAS**

Proyección: Transverse\_Mercator  
 Datum: Magna Sirgas  
 Origen de la zona: Unico  
 Coordenadas Geográficas: 4° 35' 46.3215" -74° 04' 39.0285"  
 Coordenadas planas: 2'000.000 metros Norte 5'000.000 metros Este

**CONVENCIONES TEMÁTICAS**

**VEDA**

- Punto Muestreo Veda

**Cobertura Tierra**

111	231	331	512	2222
112	232	333	513	3141
121	233	334	514	3231
211	241	411	1221	3232
222	242	413	2211	
223	314	511	2212	

**CONVENCIONES CARTOGRÁFICAS**

**Hidrografía**

- Jagüey P
- Drenaje Sencillo
- Drenaje Doble
- Laguna
- Jagüey

**Infraestructura**

- Construcciones
- Torre Energía Eléctrica
- Red Alta Tensión
- Puente

**Relieve**

- Intermedia
- Indice

**Administrativo**

- Límite Veredal
- Límite Municipal

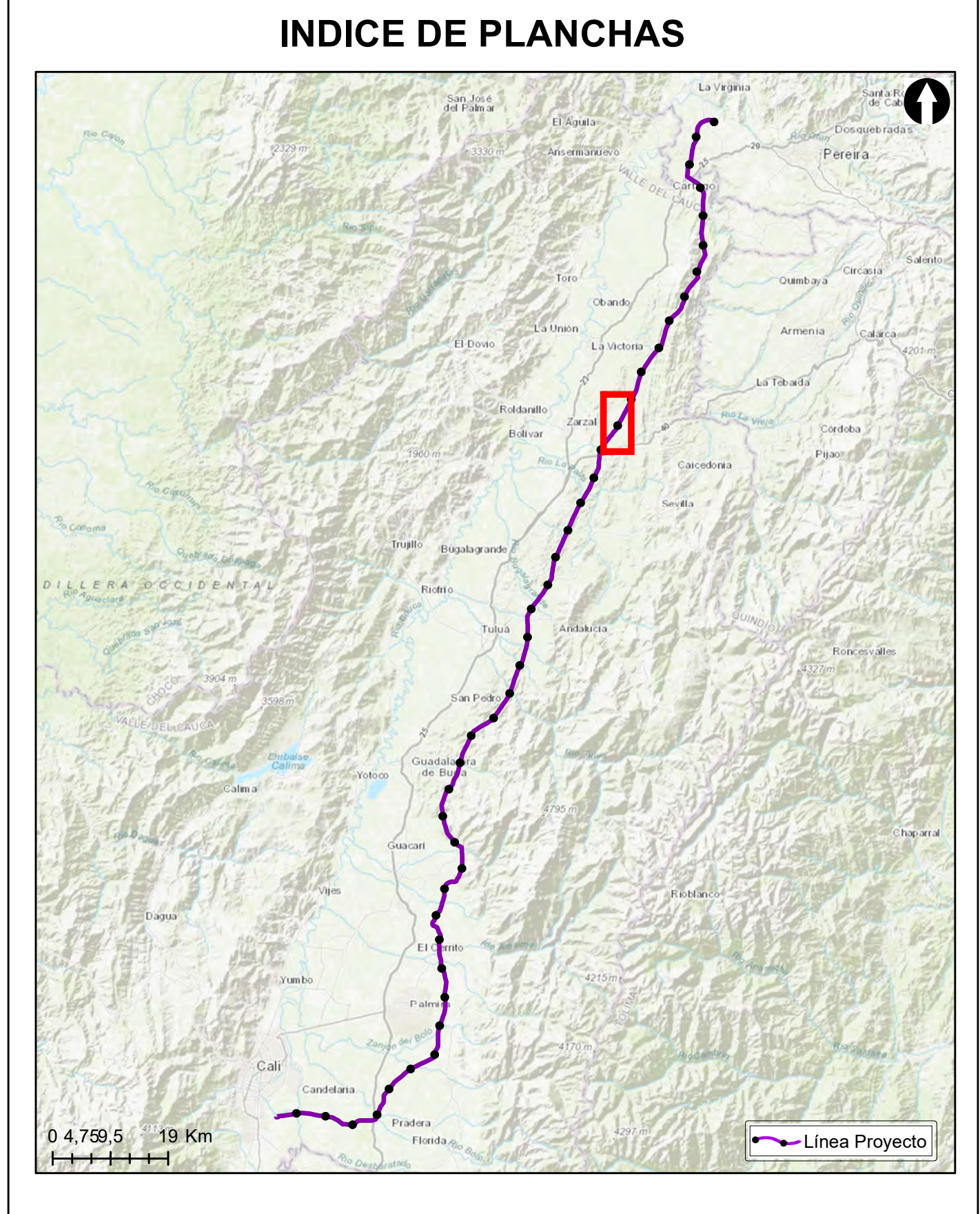
**Vías**

- Camino, Sendero
- Vía Tipo 1
- Vía Tipo 2
- Vía Tipo 3
- Vía Tipo 4
- Vía Tipo 5
- Vía Tipo 6

**Proyecto**

- Torre
- Portico
- Línea Proyecto
- Patio de almacenamiento
- Plazas de tendido
- Señal de Intendencia Biótica

NOTA: Base cartográfica IGAC escala 1:25.000  
 Planchas: 2801A, 261VA, 280IC, 280IB, 280IIB, 280IIC, 300IC, 2611A, 2611C, 2611V, 300IB, 300IC, 300ID, 224IIC, 243IA, 242IIC, 243IC, 242IVB, 242IVD, 2611B, 224IC, 224IIA



**Grupo Energía Bogotá** **INGETEC**  
 INGENIERÍA & DISEÑO

**ESTUDIO DE IMPACTO AMBIENTAL PARA EL TRAMO 2 LA VIRGINIA - ALFÉREZ DEL PROYECTO UPME 04-2014 REFUERZO SUROCCIDENTAL 500 kV**

**PUNTOS DE MUESTREO ESPECIES VASCULARES NO ARBOREAS Y NO VASCULARES**

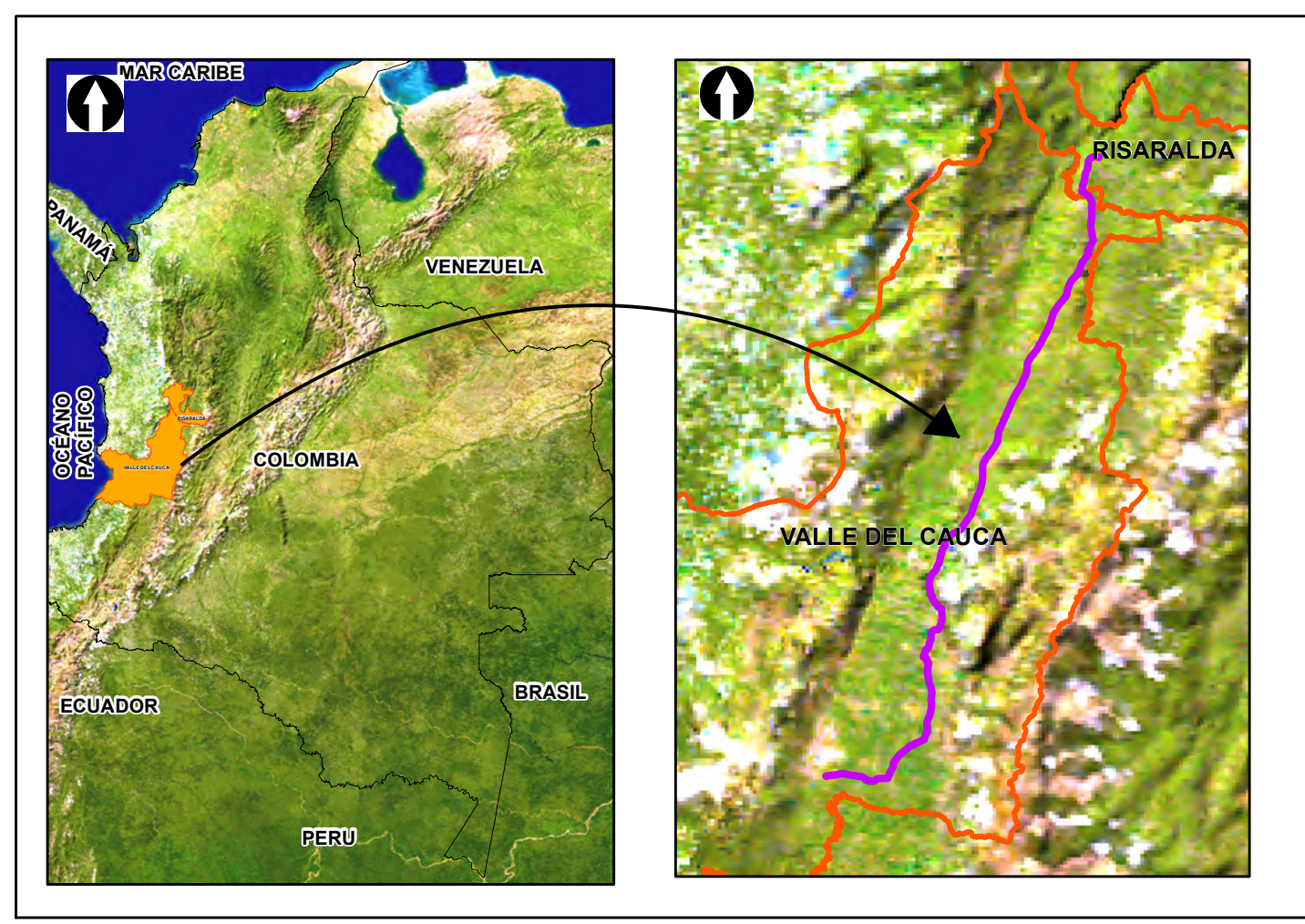
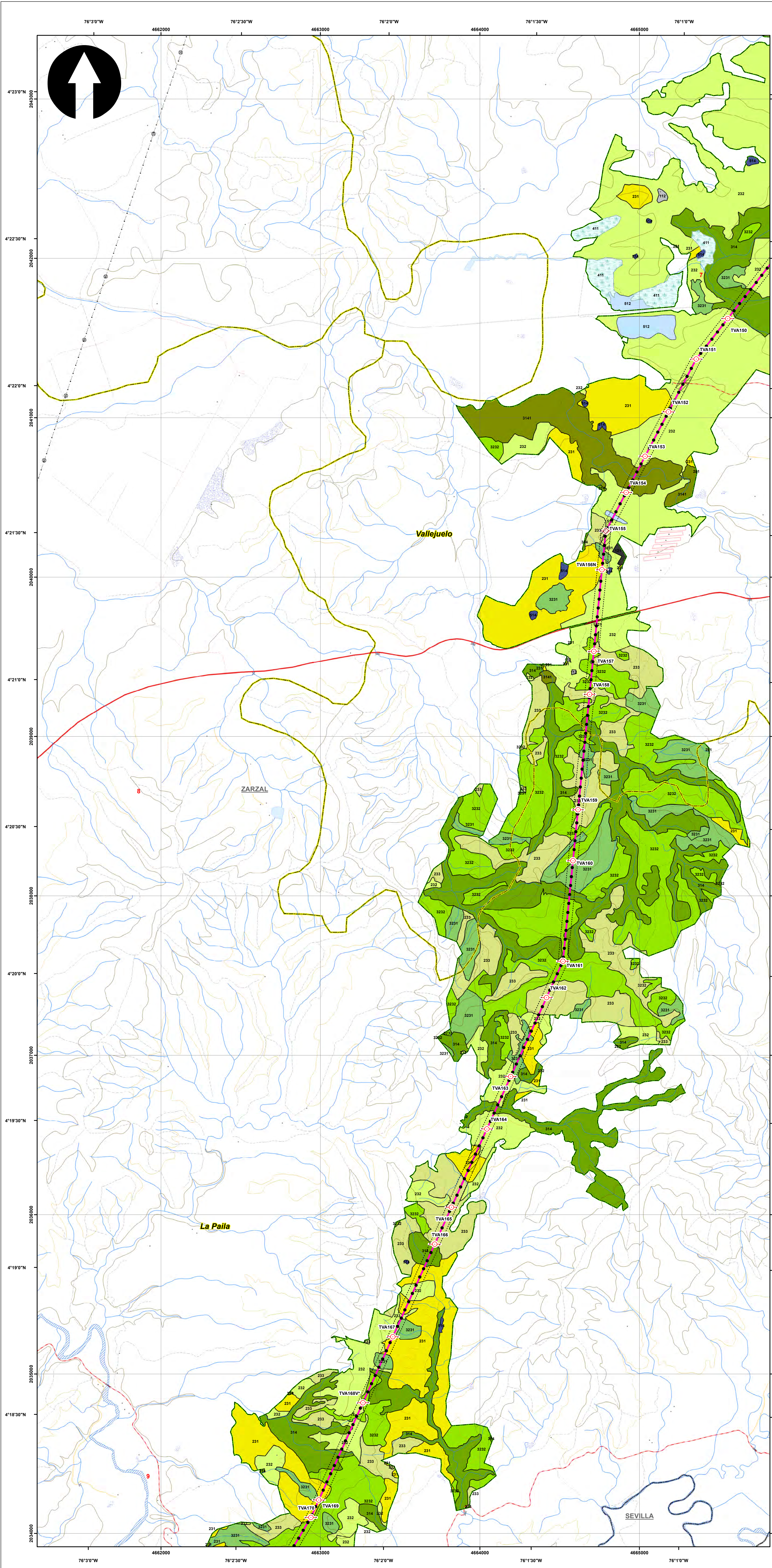
**ESCALA GRÁFICA**

0 165 330 660 990 1.320 1.650 M

Elaboró: J. Romero	Revisó: A. Saenz	Dibujó: C. Olaya
Escala Presentación: 1:10.000 Escala Trabajo: 1:25.000	Fecha: 29/05/2022	Mapa: 7 / 28
Archivo: 0451701-PG-L-BIOT-00-008.MXD	Rev: 0	

**PLANO N°: 0451701-PG-L-BIOT-00-008**

REV	FECHA (DD-MM-AAAA)	MODIFICACIÓN	DISEÑADOR	REVISOR DEPARTAMENTO	APROBACIÓN DIVISIÓN	APROBACIÓN PROYECTO
0						
1						
2						
3						



**SISTEMA DE COORDENADAS**

Proyección: Transverse\_Mercator  
 Datum: Magna Sirgas  
 Origen de la zona: Unico  
 Coordenadas Geográficas: 4° 35' 46.3215" N  
 -74° 04' 39.0285" W  
 Coordenadas planas: 2'000.000 metros Norte  
 5'000.000 metros Este

**CONVENCIONES TEMÁTICAS**

**VEDA**

- Punto Muestreo Veda

**Cobertura Tierra**

111	231	331	512	2222
112	232	333	513	3141
121	233	334	514	3231
211	241	411	1221	3232
222	242	413	2211	
223	314	511	2212	

**CONVENCIONES CARTOGRÁFICAS**

**Hidrografía**

- Jagüey P
- Drenaje Sencillo
- Drenaje Doble
- Laguna
- Jagüey

**Infraestructura**

- Construcciones
- Torre Energía Eléctrica
- Red Alta Tensión
- Puente

**Relieve**

- Intermedia
- Indice

**Administrativo**

- Límite Veredal
- Límite Municipal

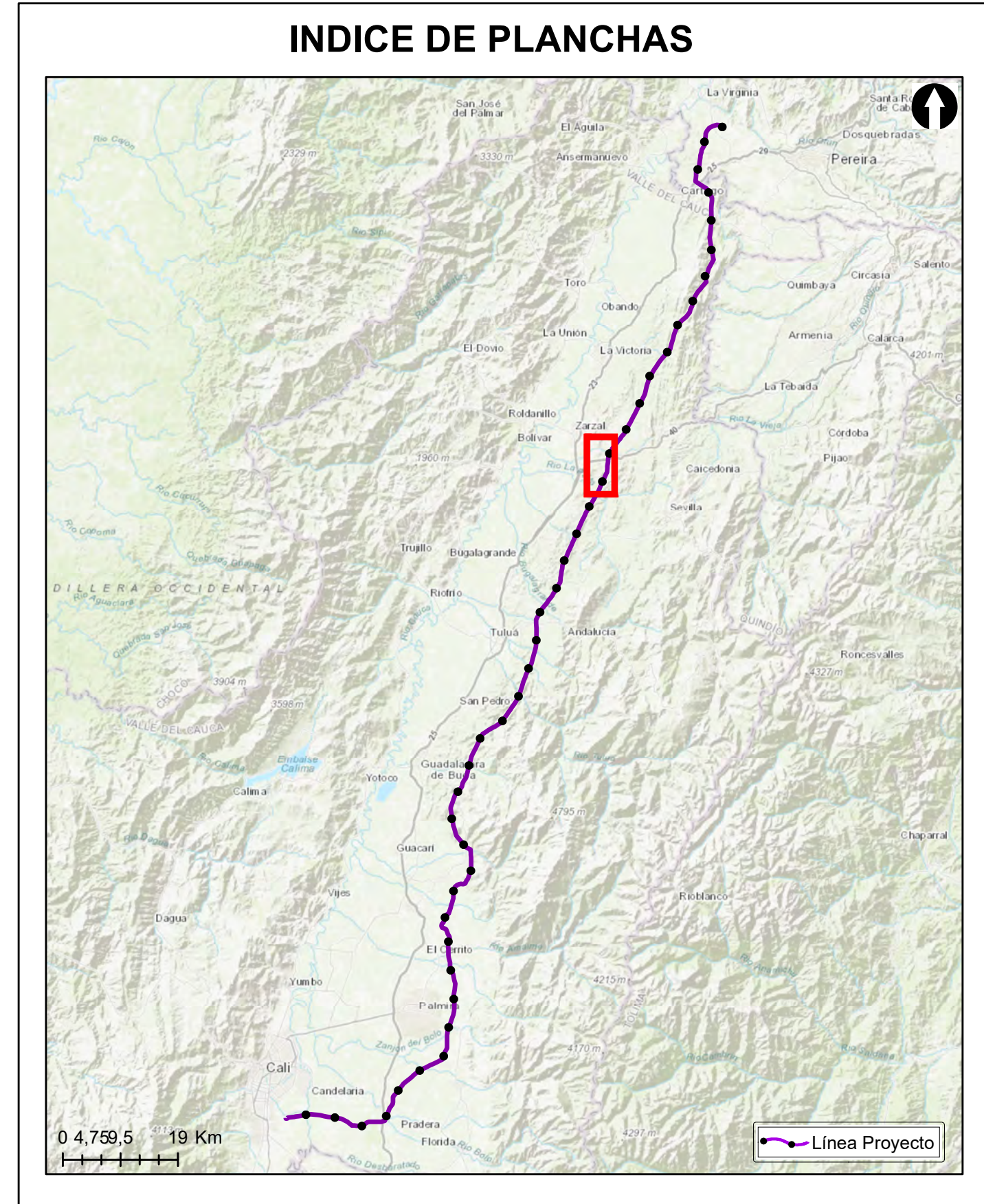
**Vías**

- Camino, Sendero
- Vía Tipo 1
- Vía Tipo 2
- Vía Tipo 3
- Vía Tipo 4
- Vía Tipo 5
- Vía Tipo 6

**Proyecto**

- Torre
- Portico
- Línea Proyecto
- Patio de almacenamiento
- Plazas de tendido
- Señal de Intendencia Biótica

NOTA: Base cartográfica IGAC escala 1:25.000  
 Planchas: 2801A, 261VA, 2801C, 2801B, 2801D, 300IC, 2611A, 2611C, 2611V, 300IB, 300IC, 300ID, 2241IC, 2431A, 2421ID, 2431C, 2421VB, 2421V, 2611B, 2241C, 2241IA



**Grupo Energía Bogotá** **INGETEC**  
 INGENIERÍA & DISEÑO

**ESTUDIO DE IMPACTO AMBIENTAL PARA EL TRAMO 2 LA VIRGINIA - ALFÉREZ DEL PROYECTO UPME 04-2014 REFUERZO SUROCCIDENTAL 500 kV**

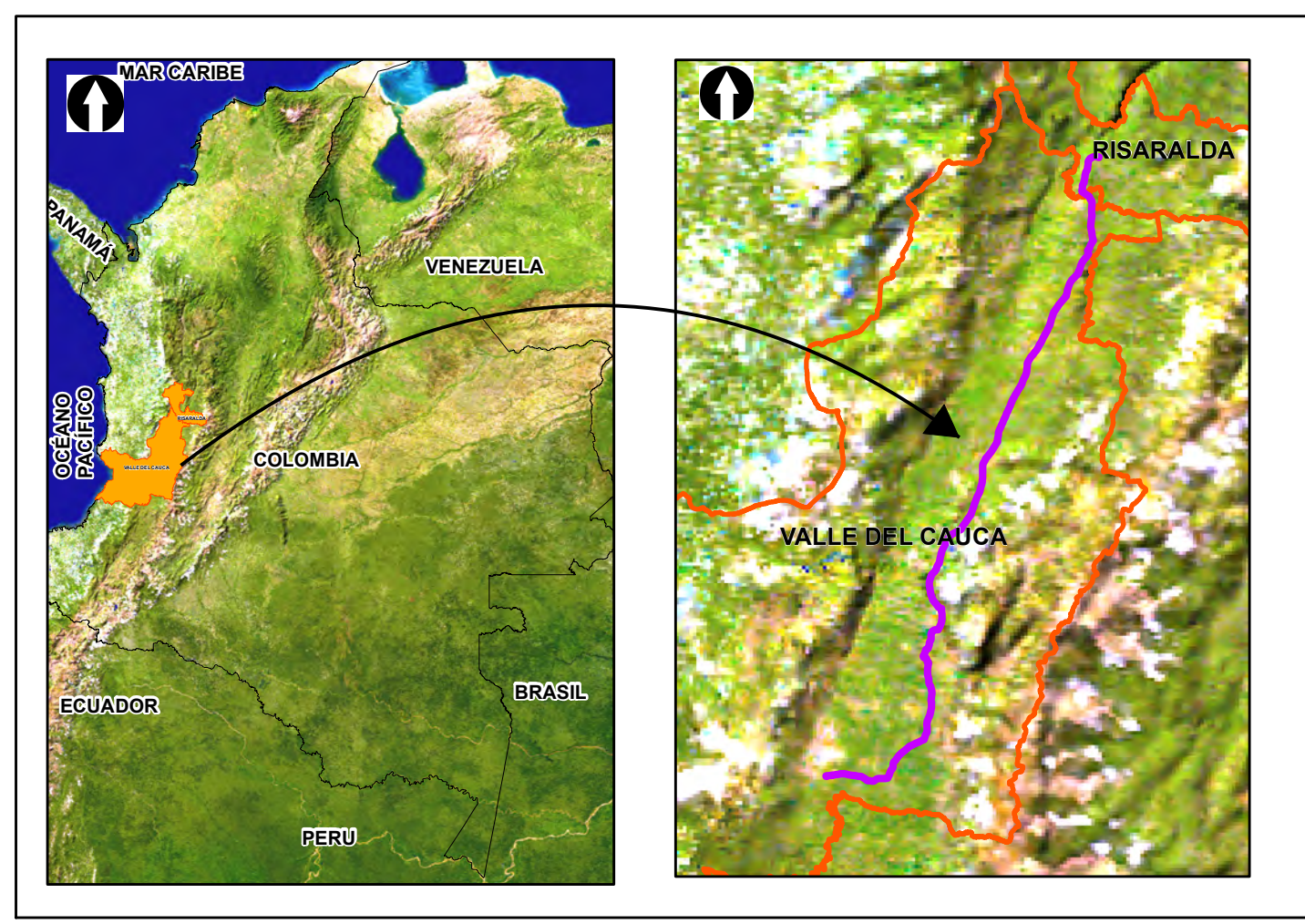
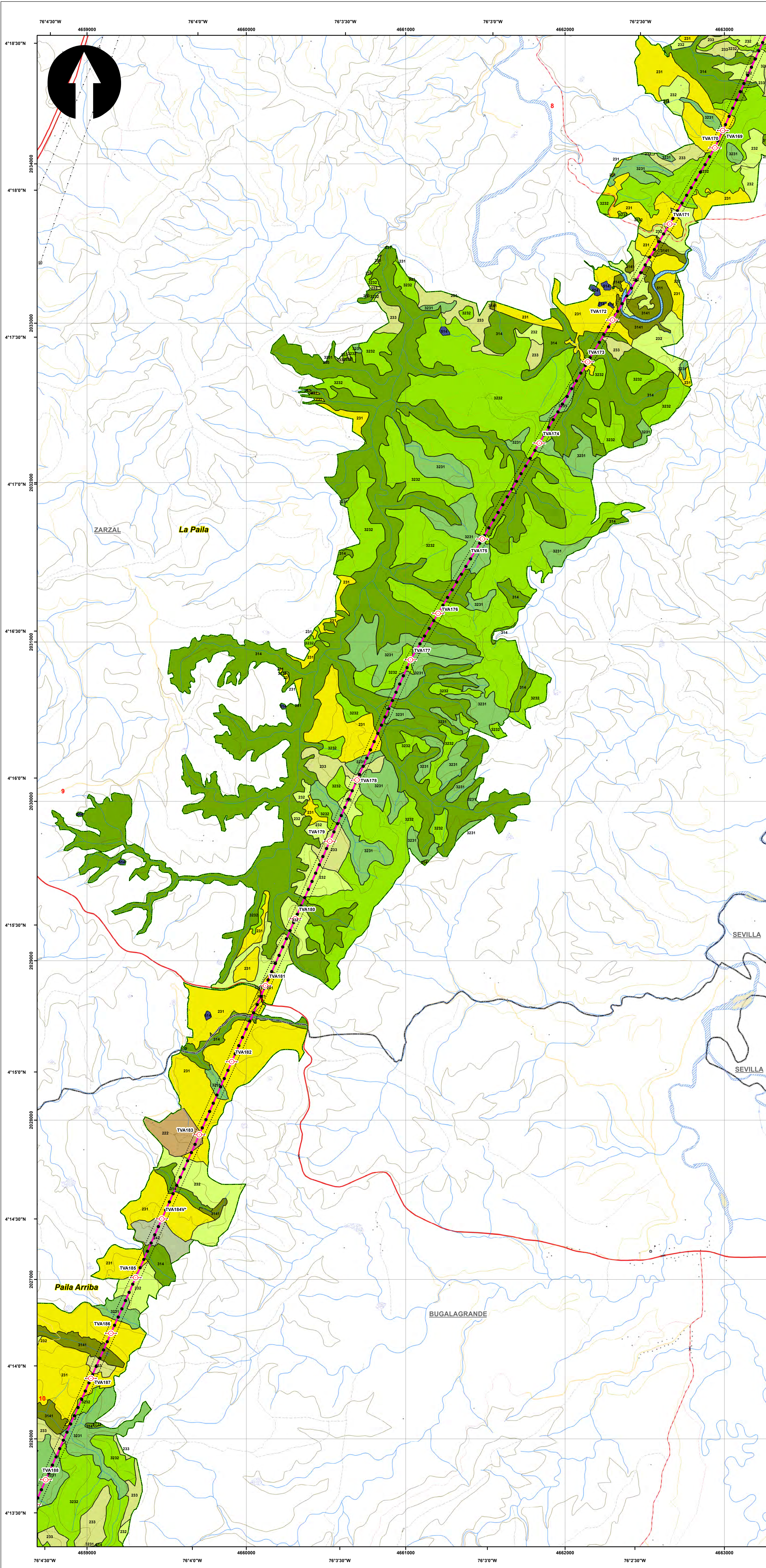
**PUNTOS DE MUESTREO ESPECIES VASCULARES NO ARBOREAS Y NO VASCULARES**

**ESCALA GRÁFICA**

0 165 330 660 990 1.320 1.650 M

Elaboró:	Revisó:	Dibujó:				
J. Romero	A. Saenz	C. Olaya				
Escala Presentación: 1:10.000	Fecha:	Mapa:				
Escala Trabajo: 1:25.000	29/05/2022	8 / 28				
Archivo:	Rev:					
0451701-PG-L-BIOT-00-008.MXD	0					
<b>PLANO N°: 0451701-PG-L-BIOT-00-008</b>						
REV	FECHA (DD-MM-AAAA)	MODIFICACIÓN	DISEÑADOR	REVISOR DEPARTAMENTO	APROBACIÓN DIVISIÓN	APROBACIÓN PROYECTO
0						
1						
2						
3						





**SISTEMA DE COORDENADAS**

Proyección: Transverse\_Mercator  
 Datum: Magna Sirgas  
 Origen de la zona: Único  
 Coordenadas Geográficas: 4° 35' 46.3215" -74° 04' 39.0285"  
 Coordenadas planas: 2'000.000 metros Norte 5'000.000 metros Este

**CONVENCIONES TEMÁTICAS**

**VEDA**

- Punto Muestreo Veda

**Cobertura Tierra**

111	231	331	512	2222
112	232	333	513	3141
121	233	334	514	3231
211	241	411	1221	3232
222	242	413	2211	
223	314	511	2212	

**CONVENCIONES CARTOGRÁFICAS**

**Hidrografía**

- Jagüey P
- Drenaje Sencillo
- Drenaje Doble
- Laguna
- Jagüey

**Infraestructura**

- Construcciones
- Torre Energía Eléctrica
- Red Alta Tensión
- Puente

**Relieve**

- Intermedia
- Indice

**Administrativo**

- Límite Veredal
- Límite Municipal

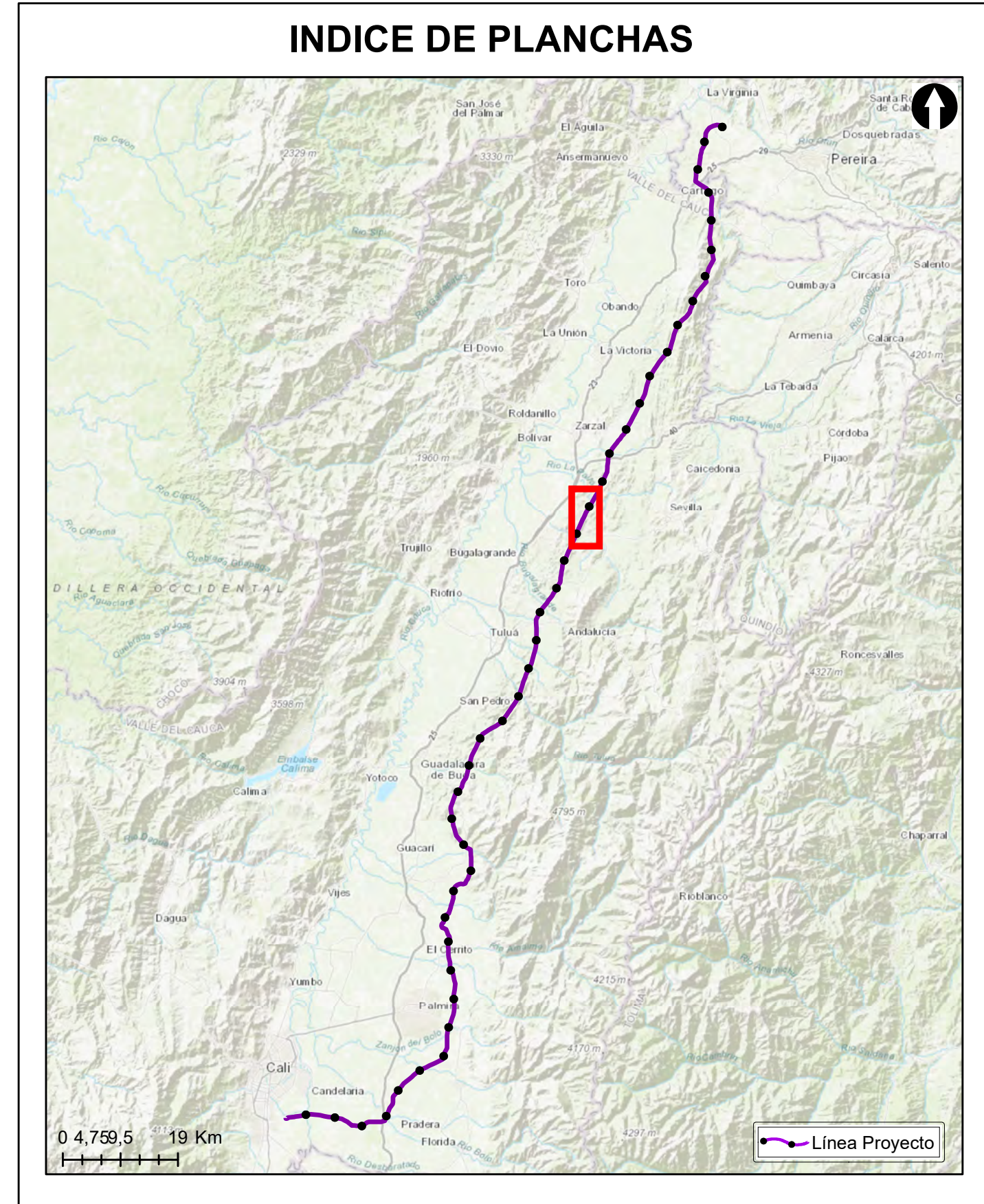
**Vías**

- Camino, Sendero
- Vía Tipo 1
- Vía Tipo 2
- Vía Tipo 3
- Vía Tipo 4
- Vía Tipo 5
- Vía Tipo 6

**Proyecto**

- Torre
- Portico
- Línea Proyecto
- Patio de almacenamiento
- Plazas de tendido
- Señalización
- Significación Biótica

NOTA: Base cartográfica IGAC escala 1:25.000  
 Planchas: 2801A, 261VA, 280IC, 280IB, 280IIB, 280IID, 300IC, 261IA, 261IC, 261IVC, 300IB, 300IC, 300ID, 224IIC, 243IA, 242IID, 243IC, 242IVB, 242IVD, 261IB, 224IC, 224IIIA



**Grupo Energía Bogotá** **INGETEC**  
 INGENIERIA & DISEÑO

**ESTUDIO DE IMPACTO AMBIENTAL PARA EL TRAMO 2 LA VIRGINIA - ALFEREZ DEL PROYECTO UPME 04-2014 REFUERZO SUROCCIDENTAL 500 kV**

**PUNTOS DE MUESTREO ESPECIES VASCULARES NO ARBOREAS Y NO VASCULARES**

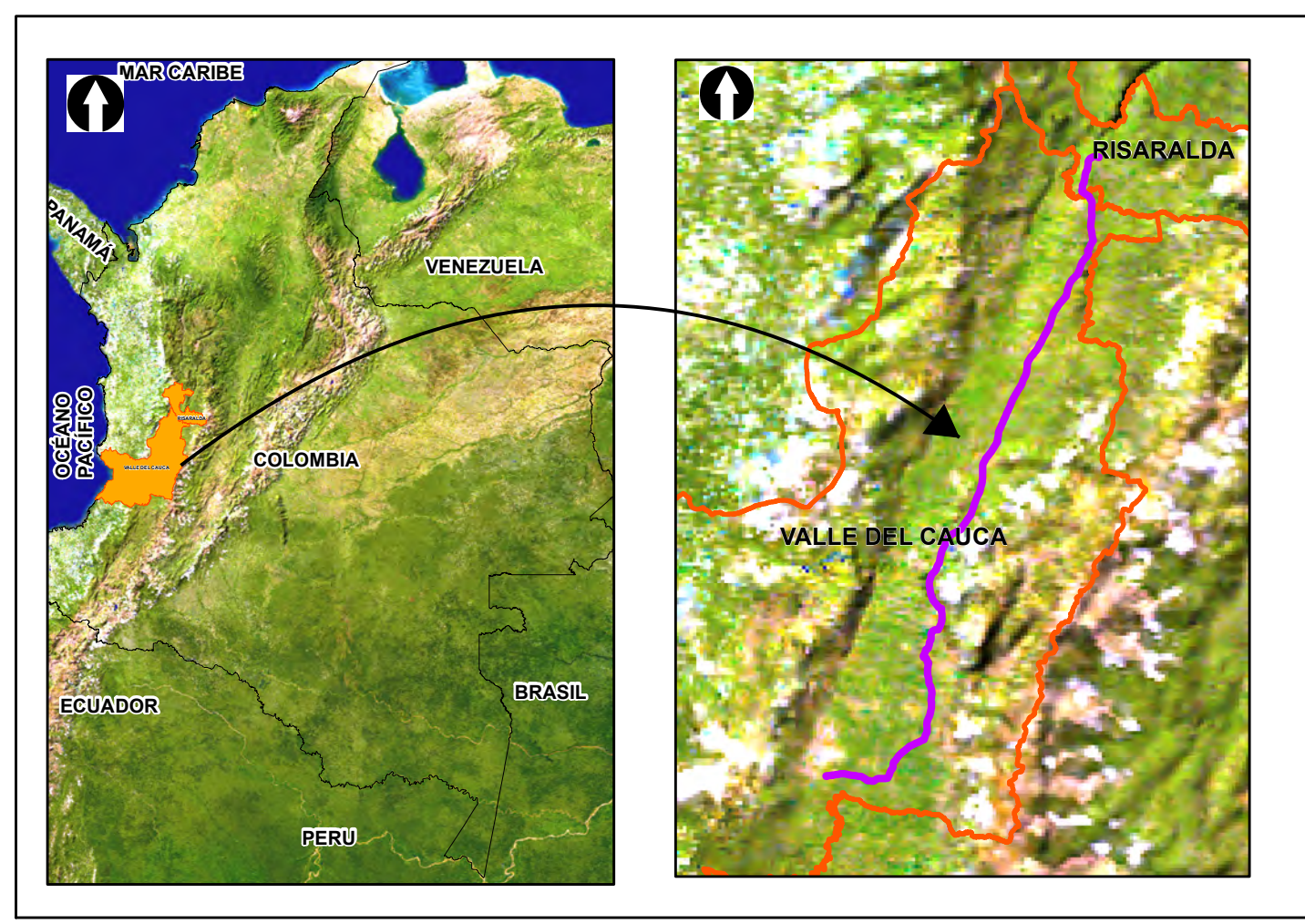
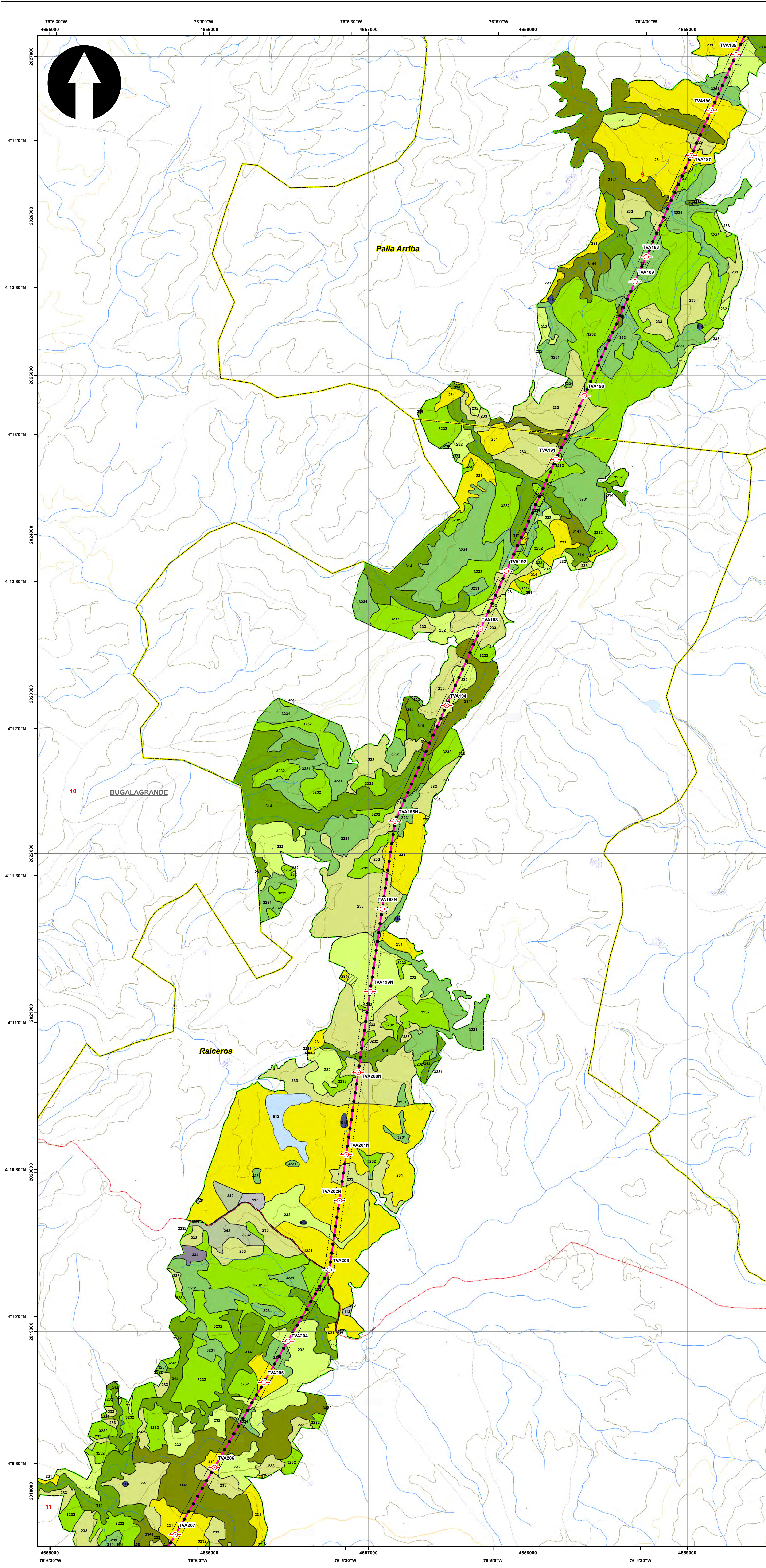
**ESCALA GRÁFICA**

0 165 330 660 990 1.320 1.650 M

Elaboró: J. Romero	Revisó: A. Saenz	Dibujó: C. Olaya
Escala Presentación: 1:10.000 Escala Trabajo: 1:25.000	Fecha: 29/05/2022	Mapa: 9 / 28
Archivo: 0451701-PG-L-BIOT-00-008.MXD	Rev: 0	

**PLANO N°: 0451701-PG-L-BIOT-00-008**

REV	FECHA (DD-MM-AAAA)	MODIFICACIÓN	DISEÑADOR	REVISOR DEPARTAMENTO	APROBACIÓN DIVISIÓN	APROBACIÓN PROYECTO
0						
1						
2						
3						



**SISTEMA DE COORDENADAS**

Proyección: Transverse\_Mercator  
 Datum: Magna Sirgas  
 Origen de la zona: Unico  
 Coordenadas Geográficas: 4° 35' 46.3215"  
 -74° 04' 39.0285"  
 Coordenadas planas: 2'000.000 metros Norte  
 5'000.000 metros Este

**CONVENCIONES TEMÁTICAS**

**VEDA**

- Punto Muestreo Veda

**Cobertura Tierra**

111	231	331	512	2222
112	232	333	513	3141
121	233	334	514	3231
211	241	411	1221	3232
222	242	413	2211	
223	314	511	2212	

**CONVENCIONES CARTOGRÁFICAS**

**Hidrografía**

- Jagüey P
- Drenaje Sencillo
- Drenaje Doble
- Laguna
- Jagüey

**Infraestructura**

- Construcciones
- Torre Energía Eléctrica
- Red Alta Tensión
- Puente

**Relieve**

- Intermedia
- Indice

**Administrativo**

- Límite Veredal
- Límite Municipal

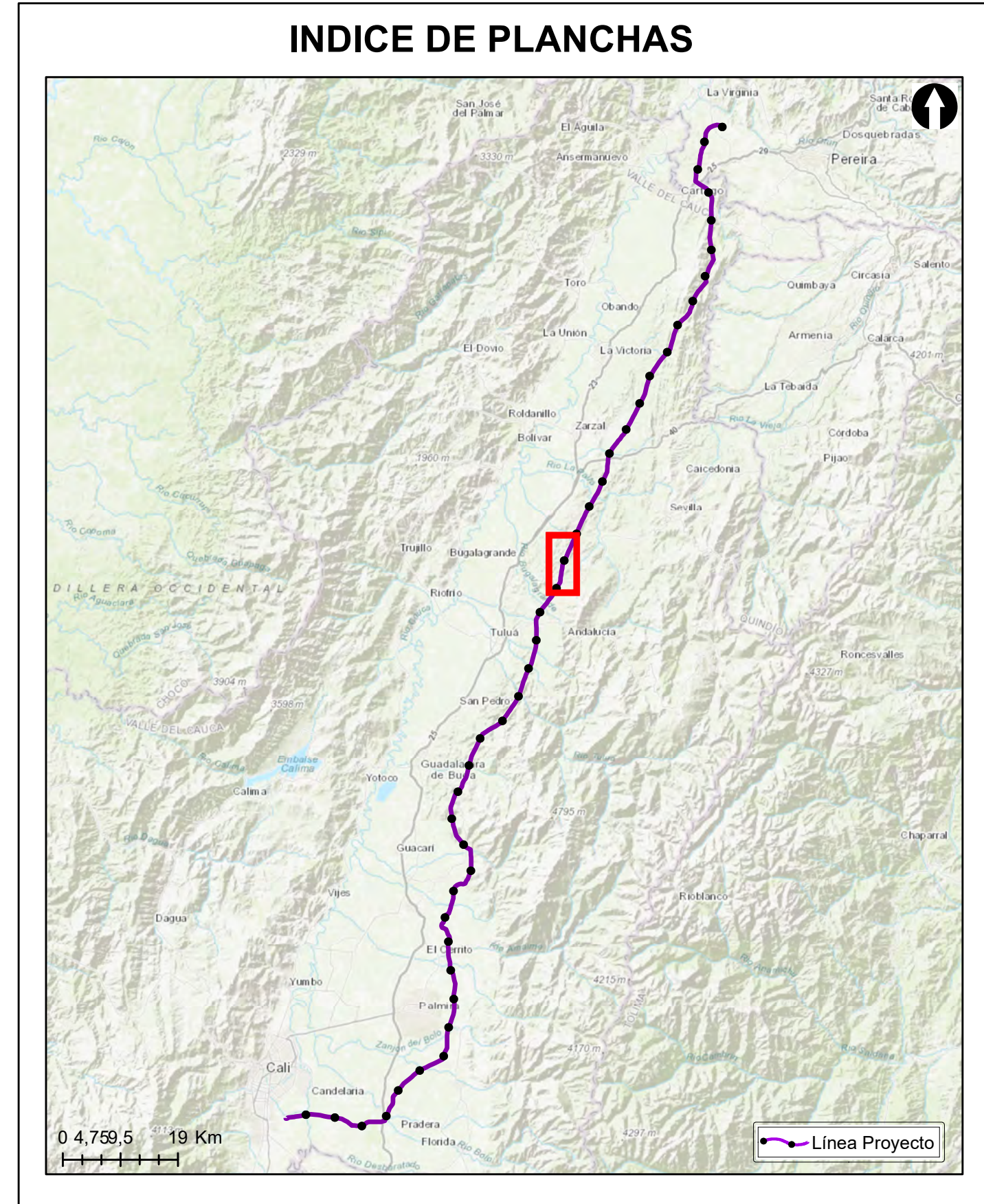
**Vías**

- Camino, Sendero
- Vía Tipo 1
- Vía Tipo 2
- Vía Tipo 3
- Vía Tipo 4
- Vía Tipo 5
- Vía Tipo 6

**Proyecto**

- Torre
- Portico
- Línea Proyecto
- Patio de almacenamiento
- Plazas de tendido
- Señal de Intendencia Biótica

NOTA: Base cartográfica IGAC escala 1:25.000  
 Planchas: 2801A, 261VA, 2801C, 2801B, 2801IIB, 2801IID, 300IC, 2611A, 2611C, 2611VC, 300IB, 300IC, 300ID, 2241C, 2431A, 2421D, 2431C, 2421VB, 2421VD, 2611B, 2241C, 2241IIA



**Grupo Energía Bogotá** **INGETEC**  
 INGENIERÍA & DISEÑO

**ESTUDIO DE IMPACTO AMBIENTAL PARA EL TRAMO 2 LA VIRGINIA - ALFÉREZ DEL PROYECTO UPME 04-2014 REFUERZO SUROCCIDENTAL 500 kV**

**PUNTOS DE MUESTREO ESPECIES VASCULARES NO ARBOREAS Y NO VASCULARES**

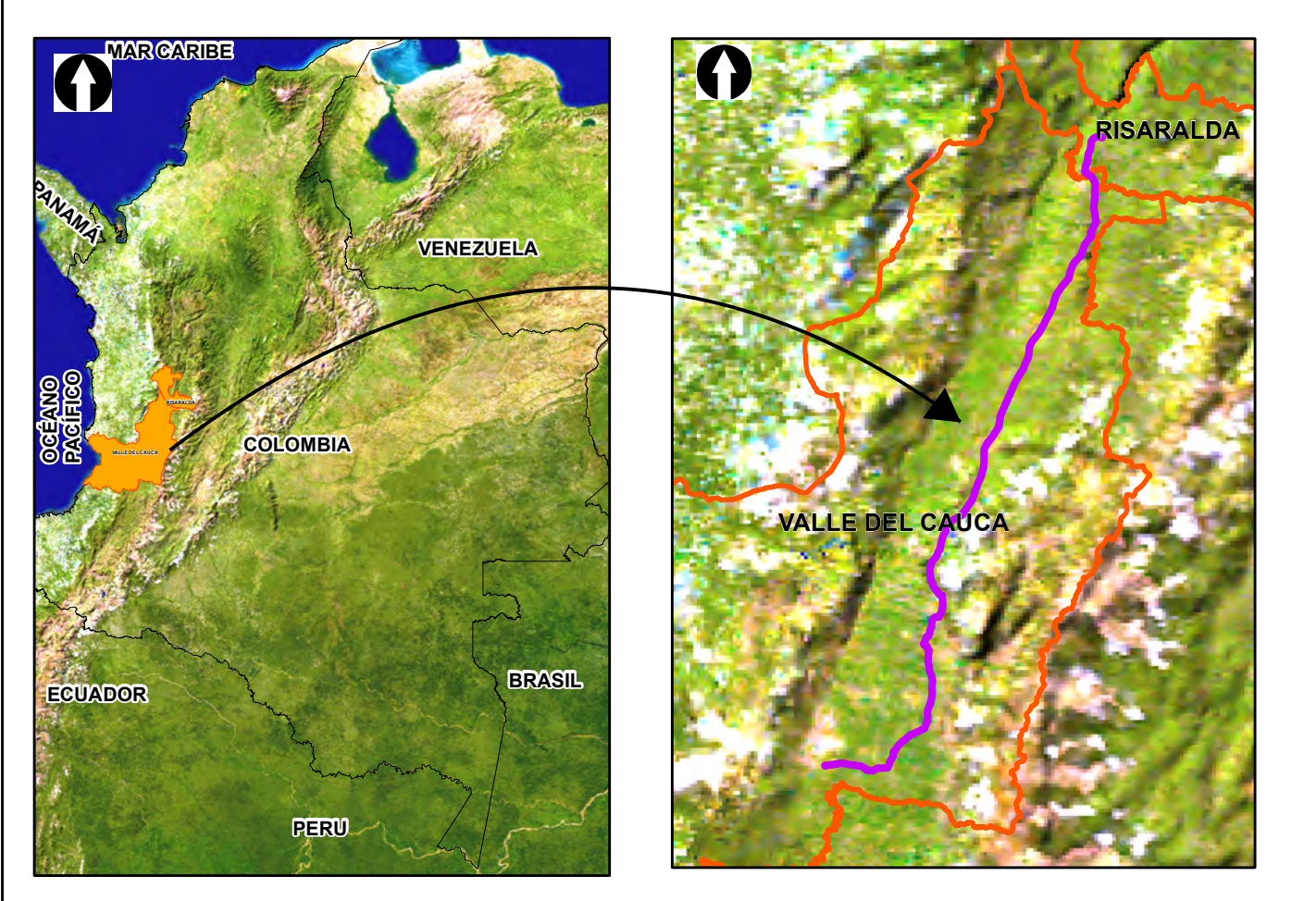
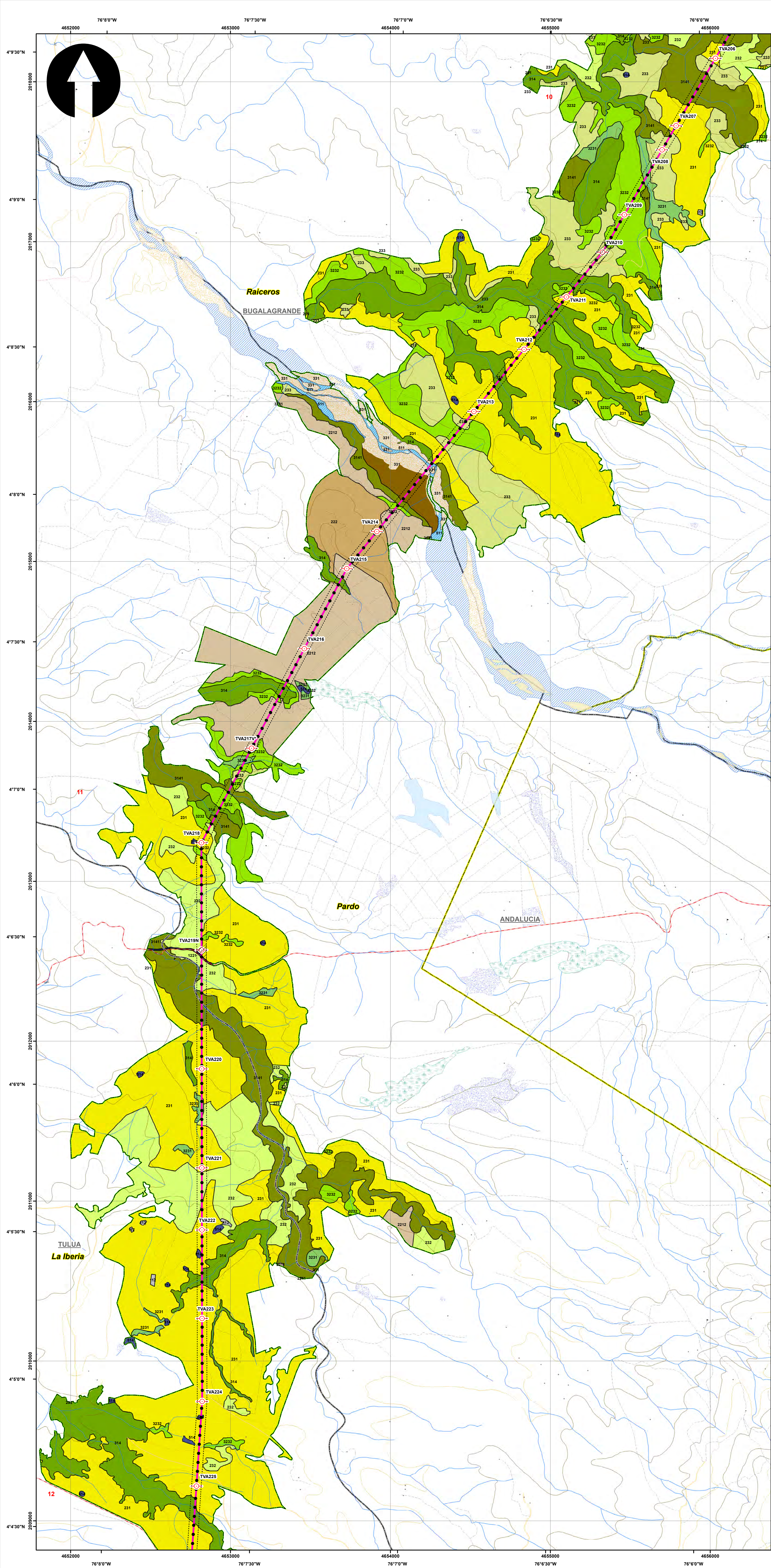
**ESCALA GRÁFICA**

0 165 330 660 990 1.320 1.650 M

Elaboró: J. Romero	Revisó: A. Saenz	Dibujó: C. Olaya
Escala Presentación: 1:10.000 Escala Trabajo: 1:25.000	Fecha: 29/05/2022	Mapa: 10 / 28
Archivo: 0451701-PG-L-BIOT-00-008.MXD	Rev: 0	

**PLANO N°: 0451701-PG-L-BIOT-00-008**

REV	FECHA (DD-MM-AAAA)	MODIFICACIÓN	DISEÑADOR	REVISOR DEPARTAMENTO	APROBACIÓN DIVISIÓN	APROBACIÓN PROYECTO
0						
1						
2						
3						



### SISTEMA DE COORDENADAS

Proyección: Transverse\_Mercator  
 Datum: Magna Sirgas  
 Origen de la zona: Unico  
 Coordenadas Geográficas: 4° 35' 46.3215"  
 -74° 04' 39.0285"  
 Coordenadas planas: 2'000.000 metros Norte  
 5'000.000 metros Este

### CONVENCIONES TEMÁTICAS

#### VEDA

Punto Muestreo Veda

#### Cobertura Tierra

111	231	331	512	2222
112	232	333	513	3141
121	233	334	514	3231
211	241	411	1221	3232
222	242	413	2211	
223	314	511	2212	

### CONVENCIONES CARTOGRÁFICAS

#### Hidrografía

- Jagüey P
- Drenaje Sencillo
- Drenaje Doble
- Laguna
- Jagüey

#### Infraestructura

- Construcciones
- Torre Energía Eléctrica
- Red Alta Tensión
- Puente

#### Relieve

- Intermedia
- Indice

#### Administrativo

- Límite Veredal
- Límite Municipal

#### Vías

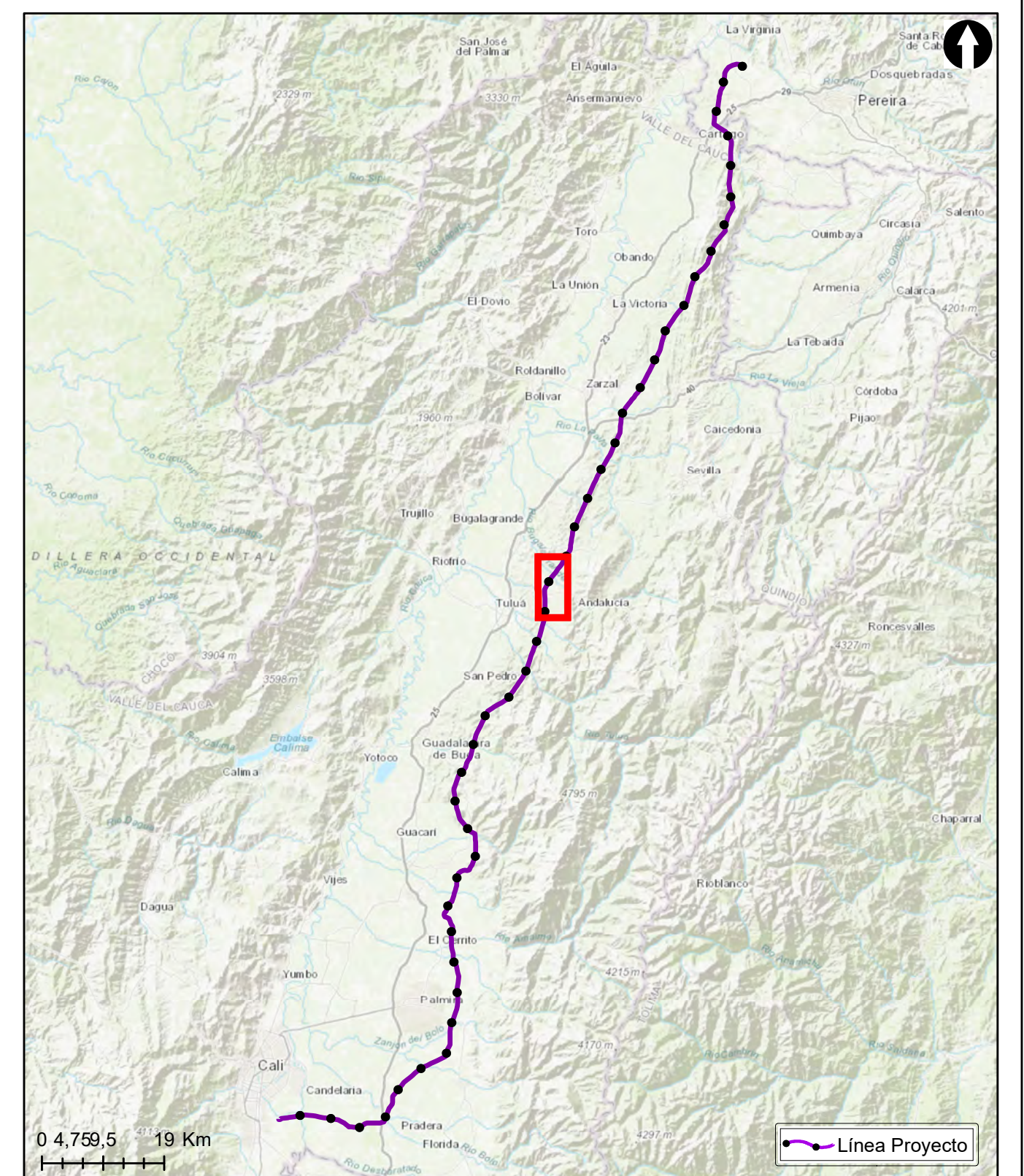
- Camino, Sendero
- Vía Tipo 1
- Vía Tipo 2
- Vía Tipo 3
- Vía Tipo 4
- Vía Tipo 5
- Vía Tipo 6

#### Proyecto

- Torre
- Portico
- Línea Proyecto
- Patio de almacenamiento
- Plazas de tendido
- Señal de Eficiencia Biótica

NOTA: Base cartográfica IGAC escala 1:25.000  
 Planchas: 2801A, 261VA, 2801C, 2801B, 2801H, 2801I, 3001C, 2611A, 2611C, 2611V, 3001B, 3001C, 3001D, 2241C, 2431A, 2421D, 2431C, 2421V, 2421D, 2611B, 2241C, 2241H

### INDICE DE PLANCHAS



Grupo Energía Bogotá **INGETEC**  
 INGENIERÍA & DISEÑO

ESTUDIO DE IMPACTO AMBIENTAL PARA EL TRAMO 2 LA VIRGINIA-ALFÉREZ DEL PROYECTO UPME 04-2014  
 REFUERZO SUROCCIDENTAL 500 kV

PUNTOS DE MUESTREO ESPECIES VASCULARES NO ARBOREAS Y NO VASCULARES

### ESCALA GRÁFICA



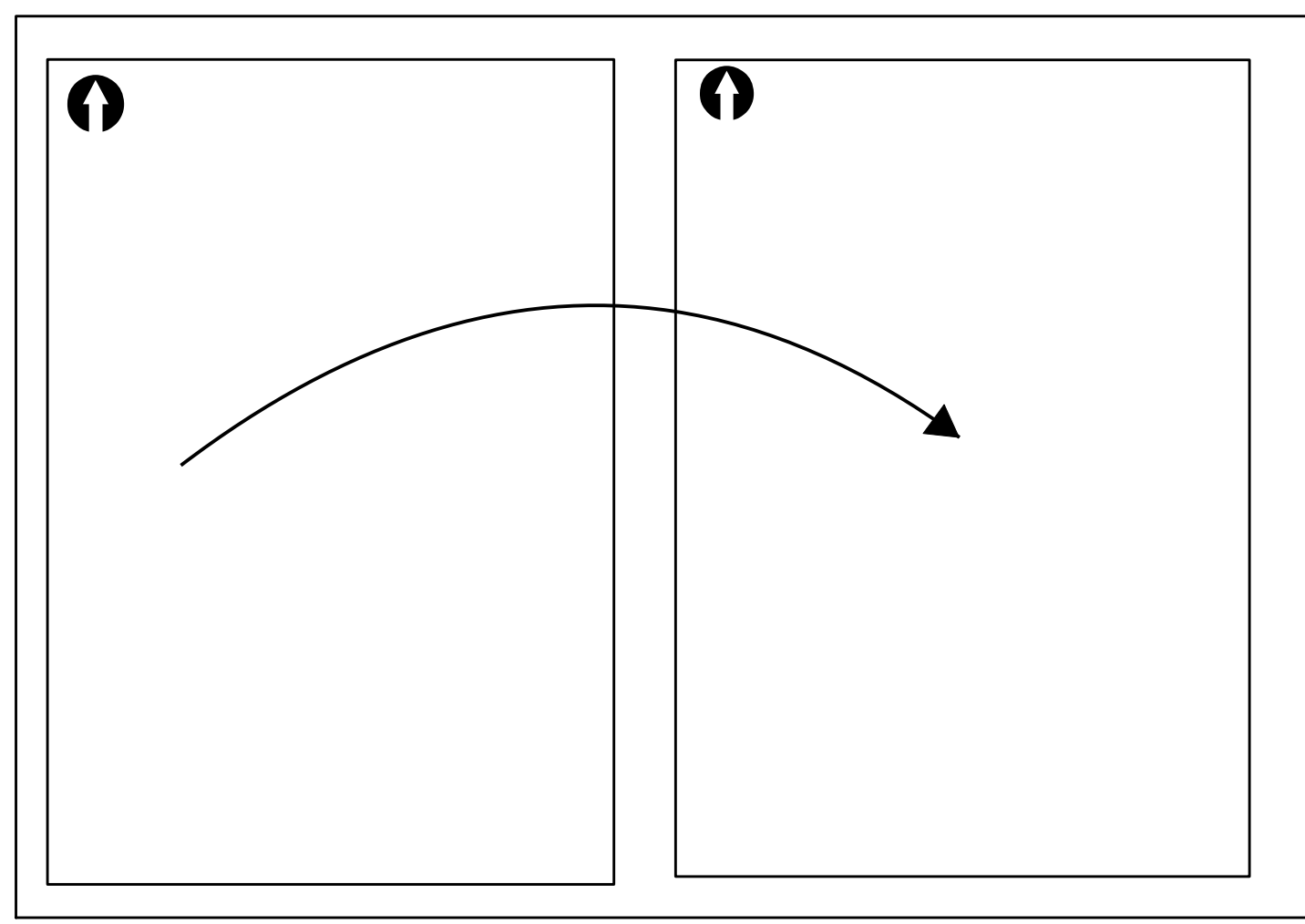
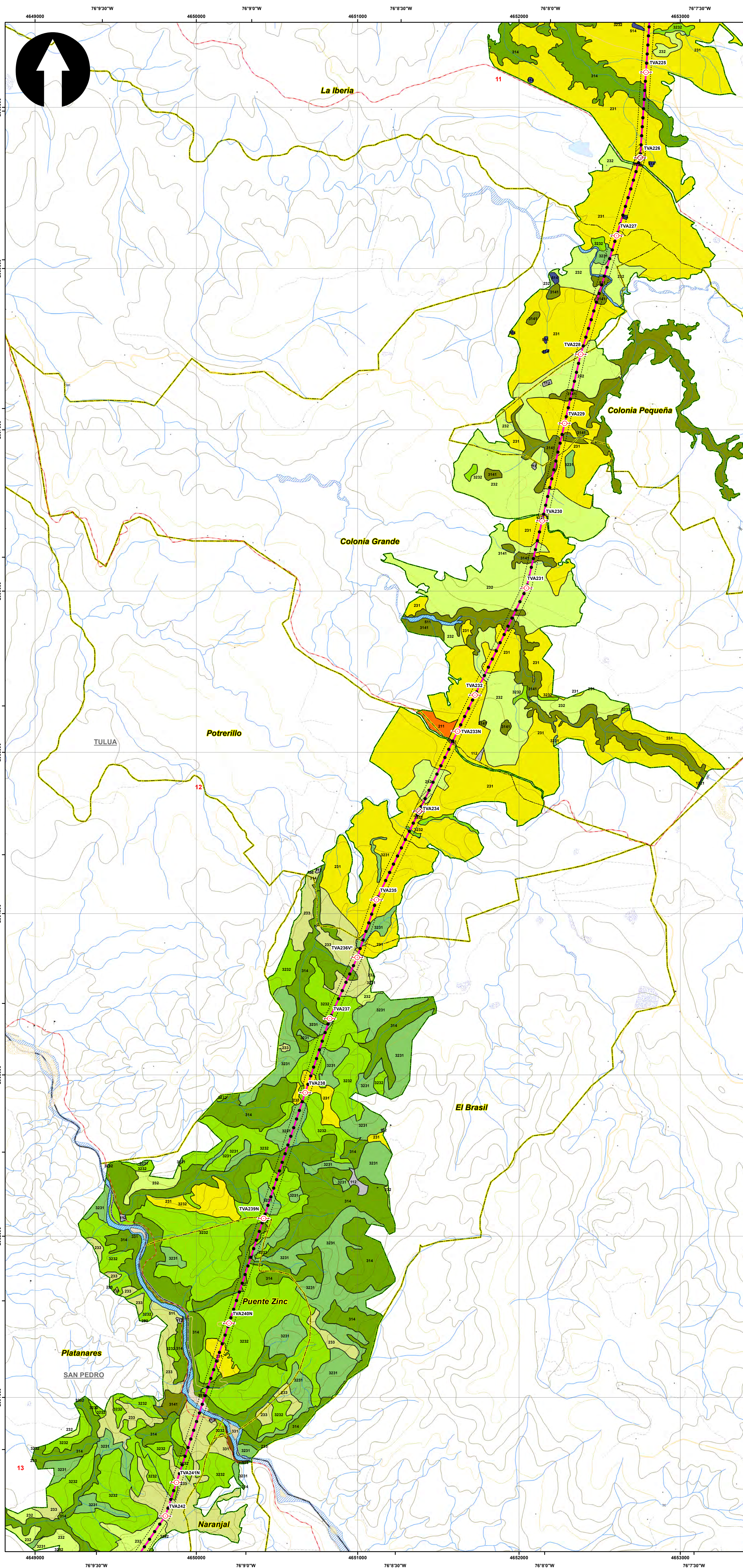
Elaboró: J. Romero Revisó: A. Saenz Dibujó: C. Olaya

Escala Presentación: 1:10.000 Fecha: 29/05/2022 Mapa: 11 / 28

Archivo: 0451701-PG-L-BIOT-00-008.MXD Rev: 0

PLANO N°: 0451701-PG-L-BIOT-00-008

REV	FECHA (DD-MM-AAAA)	MODIFICACIÓN	DISEÑADOR	REVISOR DEPARTAMENTO	APROBACIÓN DIVISIÓN	APROBACIÓN PROYECTO
0						
1						
2						
3						



**SISTEMA DE COORDENADAS**

Proyección: Transverse\_Mercator  
 Datum: Magna Sirgas  
 Origen de la zona: Unico  
 Coordenadas Geográficas: 4° 35' 46.3215"  
 -74° 04' 39.0285"  
 Coordenadas planas: 2'000.000 metros Norte  
 5'000.000 metros Este

**CONVENCIONES TEMÁTICAS**

**VEDA**

- Punto Muestreo Veda

**Cobertura Tierra**

111	231	331	512	2222
112	232	333	513	3141
121	233	334	514	3231
211	241	411	1221	3232
222	242	413	2211	
223	314	511	2212	

**CONVENCIONES CARTOGRÁFICAS**

**Hidrografía**

- Jagüey P
- Drenaje Sencillo
- Drenaje Doble
- Laguna
- Jagüey

**Infraestructura**

- Construcciones
- Torre Energía Eléctrica
- Red Alta Tensión
- Puente

**Relieve**

- Intermedia
- Indice

**Administrativo**

- Límite Veredal
- Límite Municipal


**Vías**

- Camino, Sendero
- Vía Tipo 1
- Vía Tipo 2
- Vía Tipo 3
- Vía Tipo 4
- Vía Tipo 5
- Vía Tipo 6

**Proyecto**

- Torre
- Portico
- Línea Proyecto
- Patio de almacenamiento
- Plazas de tendido
- Señal de Intendencia Biótica

NOTA: Base cartográfica IGAC escala 1:25.000  
 Planchas: 2801A, 261VA, 2801C, 2801B, 2801II, 2801ID, 300IC, 2611A, 2611C, 2611V, 300IB, 300IC, 300ID, 2241IC, 2431A, 2421ID, 2431C, 2421VB, 2421VD, 2611B, 2241C, 2241IIA



**Grupo Energía Bogotá** **INGETEC**  
 INGENIERÍA & DISEÑO

**ESTUDIO DE IMPACTO AMBIENTAL PARA EL TRAMO 2 LA VIRGINIA - ALFÉREZ DEL PROYECTO UPME 04-2014 REFUERZO SUROCCIDENTAL 500 kV**

**PUNTOS DE MUESTREO ESPECIES VASCULARES NO ARBOREAS Y NO VASCULARES**

**ESCALA GRÁFICA**

Elaboró: J. Romero      Revisó: A. Saenz      Dibujó: C. Olaya

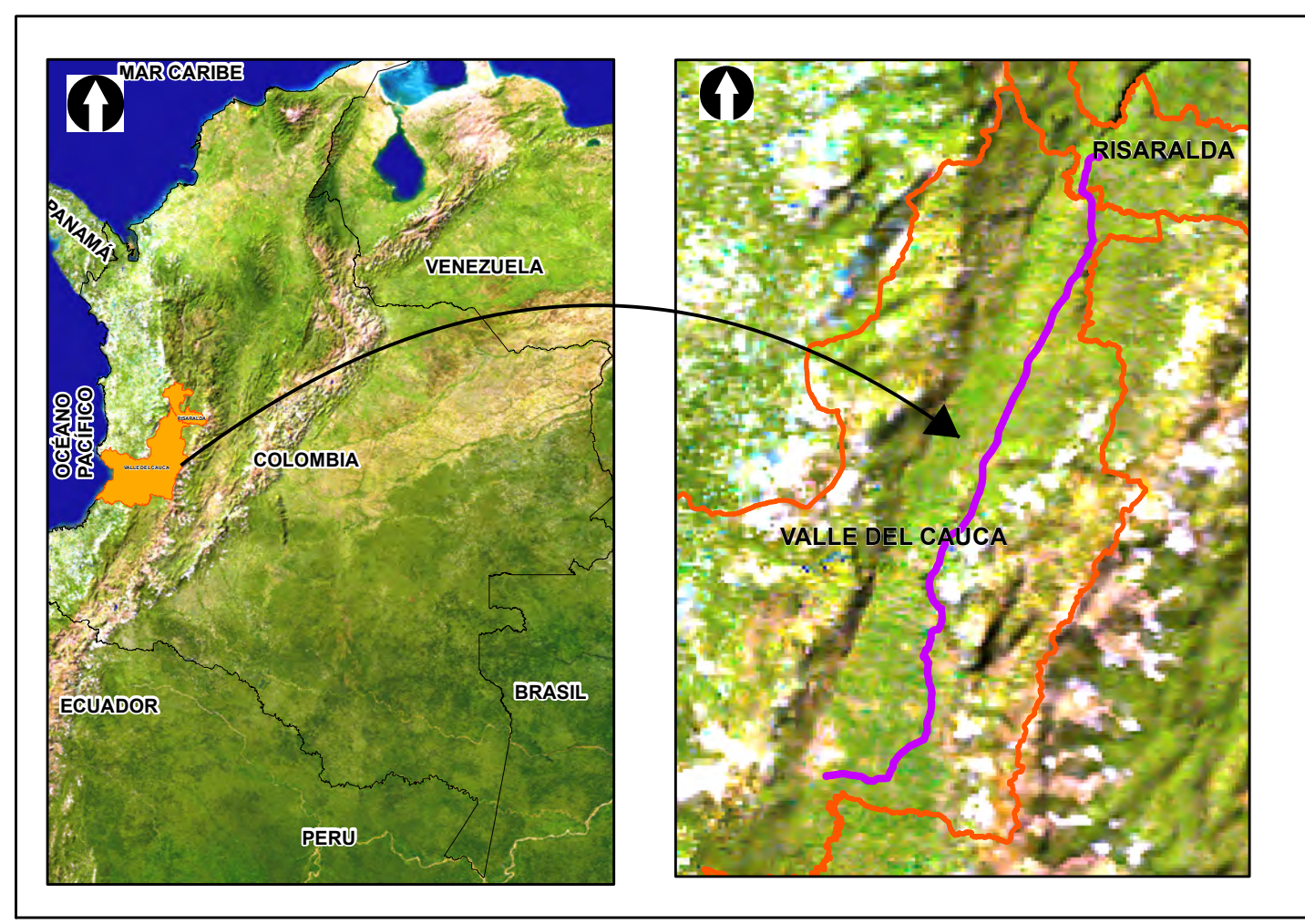
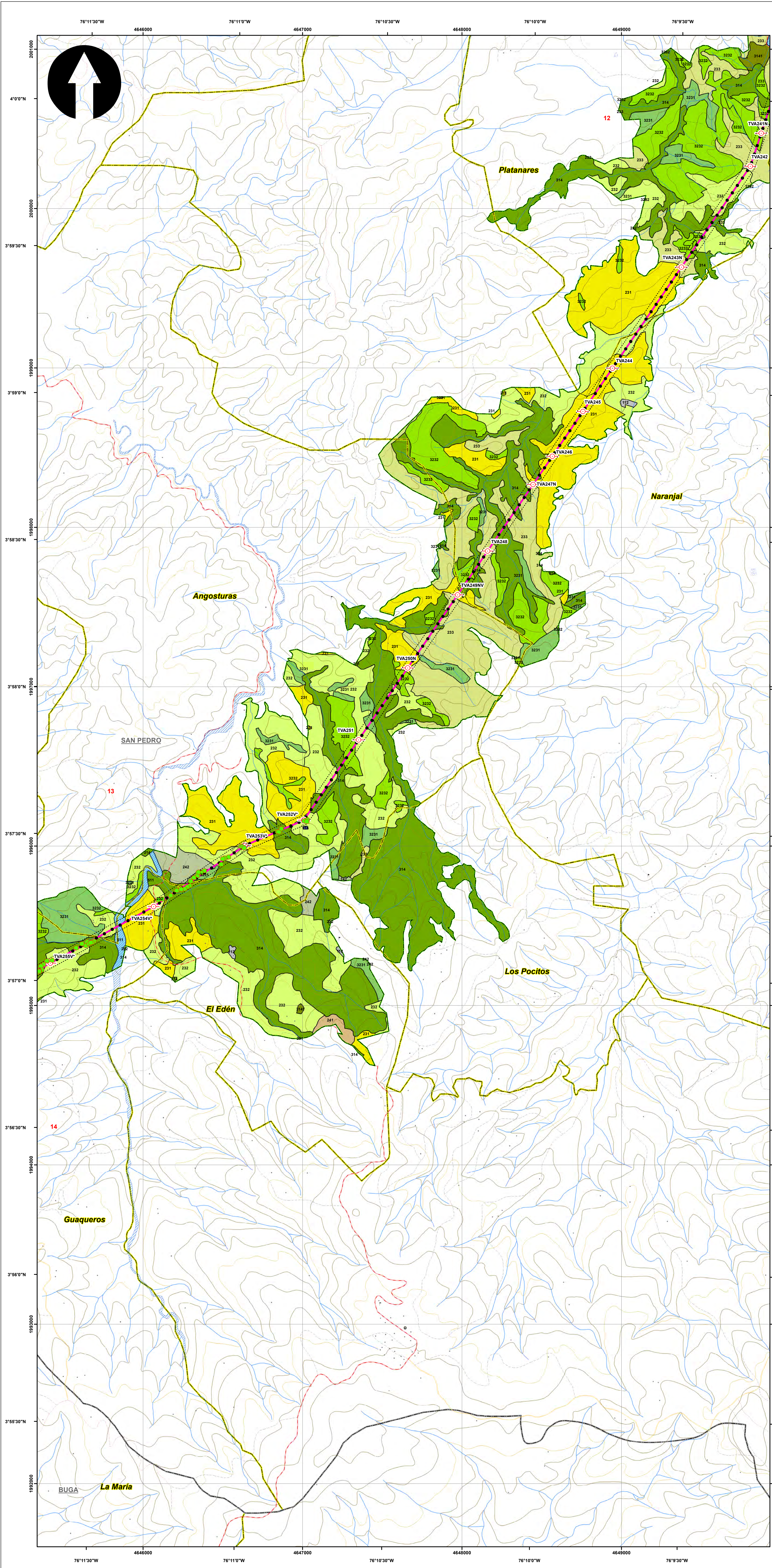
Escala Presentación: 1:10.000      Fecha: 29/05/2022      Mapa: 12 / 28

Escala Trabajo: 1 : 25.000

Archivo: 0451701-PG-L-BIOT-00-008.MXD      Rev: 0

**PLANO N°: 0451701-PG-L-BIOT-00-008**

REV	FECHA (DD-MM-AAAA)	MODIFICACIÓN	DISEÑADOR	REVISOR DEPARTAMENTO	APROBACIÓN DIVISIÓN	APROBACIÓN PROYECTO
0						
1						
2						
3						



**SISTEMA DE COORDENADAS**

Proyección: Transverse\_Mercator  
 Datum: Magna Sirgas  
 Origen de la zona: Único  
 Coordenadas Geográficas: 4° 35' 46.3215"  
 -74° 04' 39.0285"  
 Coordenadas planas: 2'000.000 metros Norte  
 5'000.000 metros Este

**CONVENCIONES TEMÁTICAS**

**VEDA**

- Punto Muestreo Veda

**Cobertura Tierra**

111	231	331	512	2222
112	232	333	513	3141
121	233	334	514	3231
211	241	411	1221	3232
222	242	413	2211	
223	314	511	2212	

**CONVENCIONES CARTOGRÁFICAS**

**Hidrografía**

- Jagüey P
- Drenaje Sencillo
- Drenaje Doble
- Laguna
- Jagüey

**Infraestructura**

- Construcciones
- Torre Energía Eléctrica
- Red Alta Tensión
- Puente

**Relieve**

- Intermedia
- Índice

**Administrativo**

- Límite Veredal
- Límite Municipal

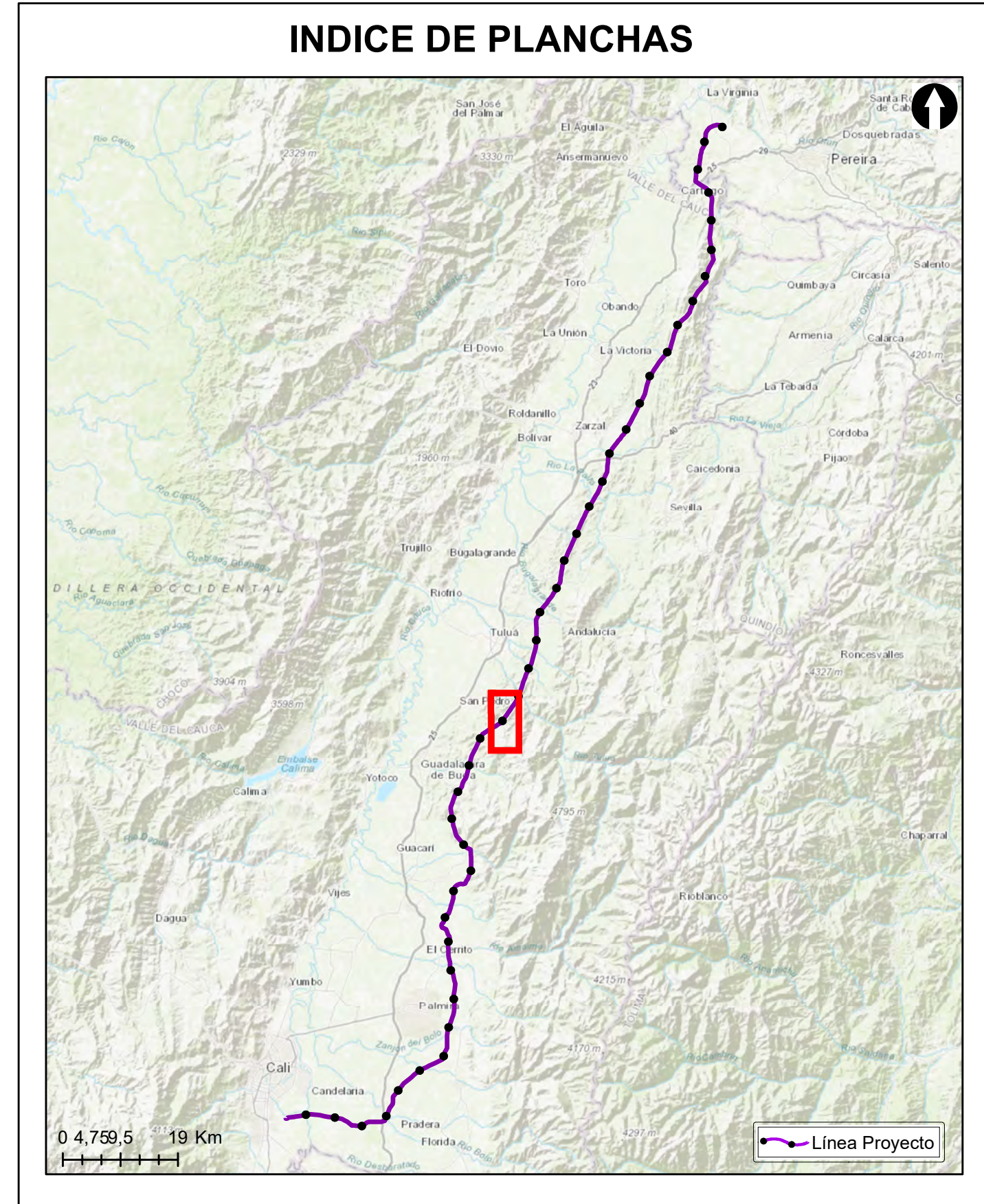
**Vías**

- Camino, Sendero
- Vía Tipo 1
- Vía Tipo 2
- Vía Tipo 3
- Vía Tipo 4
- Vía Tipo 5
- Vía Tipo 6

**Proyecto**

- Torre
- Portico
- Línea Proyecto
- Patio de almacenamiento
- Plazas de tendido
- Señal de Intendencia Biótica

NOTA: Base cartográfica IGAC escala 1:25.000  
 Planchas: 2801A, 261VA, 2801C, 2801B, 2801IB, 2801ID, 3001C, 2611A, 2611C, 2611V, 3001B, 3001C, 3001D, 2801D, 2241IC, 2431A, 2421ID, 2431C, 2421VB, 2421VD, 2611B, 2241C, 2241IIA



**Grupo Energía Bogotá** **INGETEC**  
 INGENIERÍA & DISEÑO

**ESTUDIO DE IMPACTO AMBIENTAL PARA EL TRAMO 2 LA VIRGINIA - ALFÉREZ DEL PROYECTO UPME 04-2014 REFUERZO SUROCCIDENTAL 500 kV**

**PUNTOS DE MUESTREO ESPECIES VASCULARES NO ARBOREAS Y NO VASCULARES**

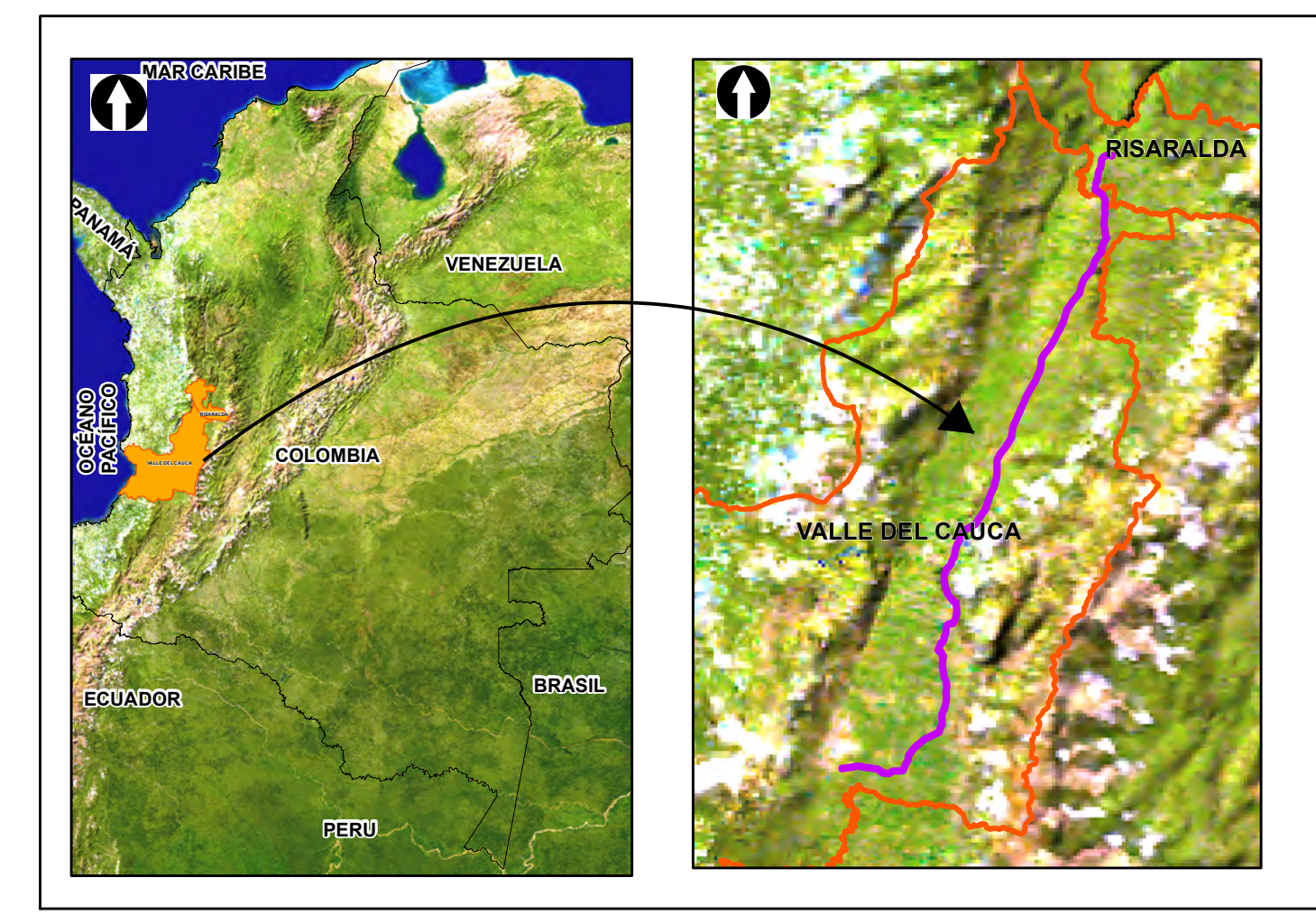
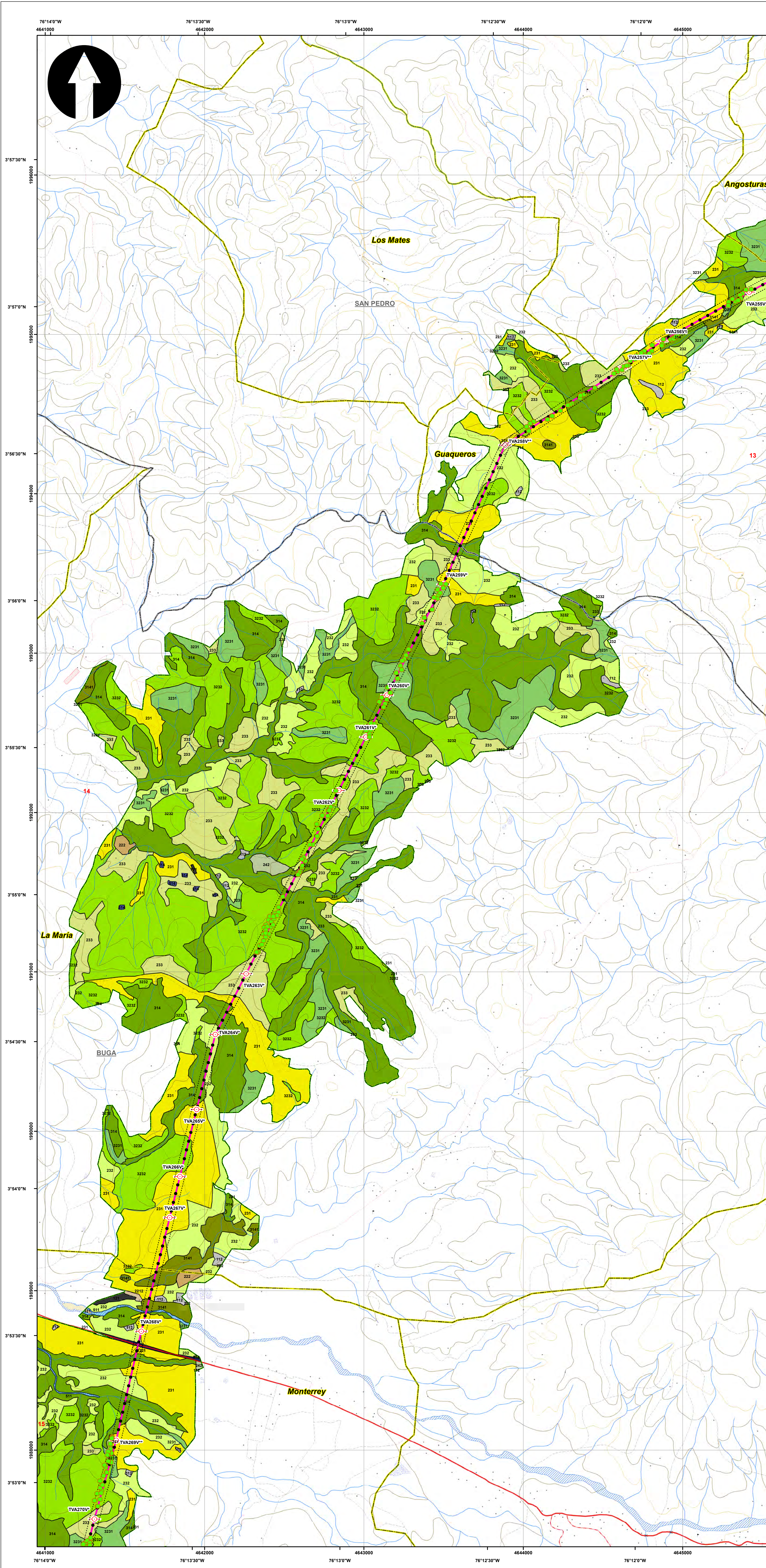
**ESCALA GRÁFICA**

0 165 330 660 990 1.320 1.650 M

Elaboró: J. Romero	Revisó: A. Saenz	Dibujó: C. Olaya
Escala Presentación: 1:10.000 Escala Trabajo: 1:25.000	Fecha: 29/05/2022	Mapa: 13 / 28
Archivo: 0451701-PG-L-BIOT-00-008.MXD	Rev: 0	

**PLANO N°: 0451701-PG-L-BIOT-00-008**

REV	FECHA (DD-MM-AAAA)	MODIFICACIÓN	DISEÑADOR	REVISOR DEPARTAMENTO	APROBACIÓN DIVISIÓN	APROBACIÓN PROYECTO
0						
1						
2						
3						



**SISTEMA DE COORDENADAS**

Proyección: Transverse\_Mercator  
 Datum: Magna Sirgas  
 Origen de la zona: Único  
 Coordenadas Geográficas: 4° 35' 46.3215" N, -74° 04' 39.0285" W  
 Coordenadas planas: 2'000.000 metros Norte, 5'000.000 metros Este

**CONVENCIONES TEMÁTICAS**

**VEDA**

- Punto Muestreo Veda

**Cobertura Tierra**

111	231	331	512	2222
112	232	333	513	3141
121	233	334	514	3231
211	241	411	1221	3232
222	242	413	2211	
223	314	511	2212	

**CONVENCIONES CARTOGRÁFICAS**

**Hidrografía**

- Jagüey P
- Drenaje Sencillo
- Drenaje Doble
- Laguna
- Jagüey

**Infraestructura**

- Construcciones
- Torre Energía Eléctrica
- Red Alta Tensión
- Puente

**Relieve**

- Intermedia
- Índice

**Administrativo**

- Límite Veredal
- Límite Municipal

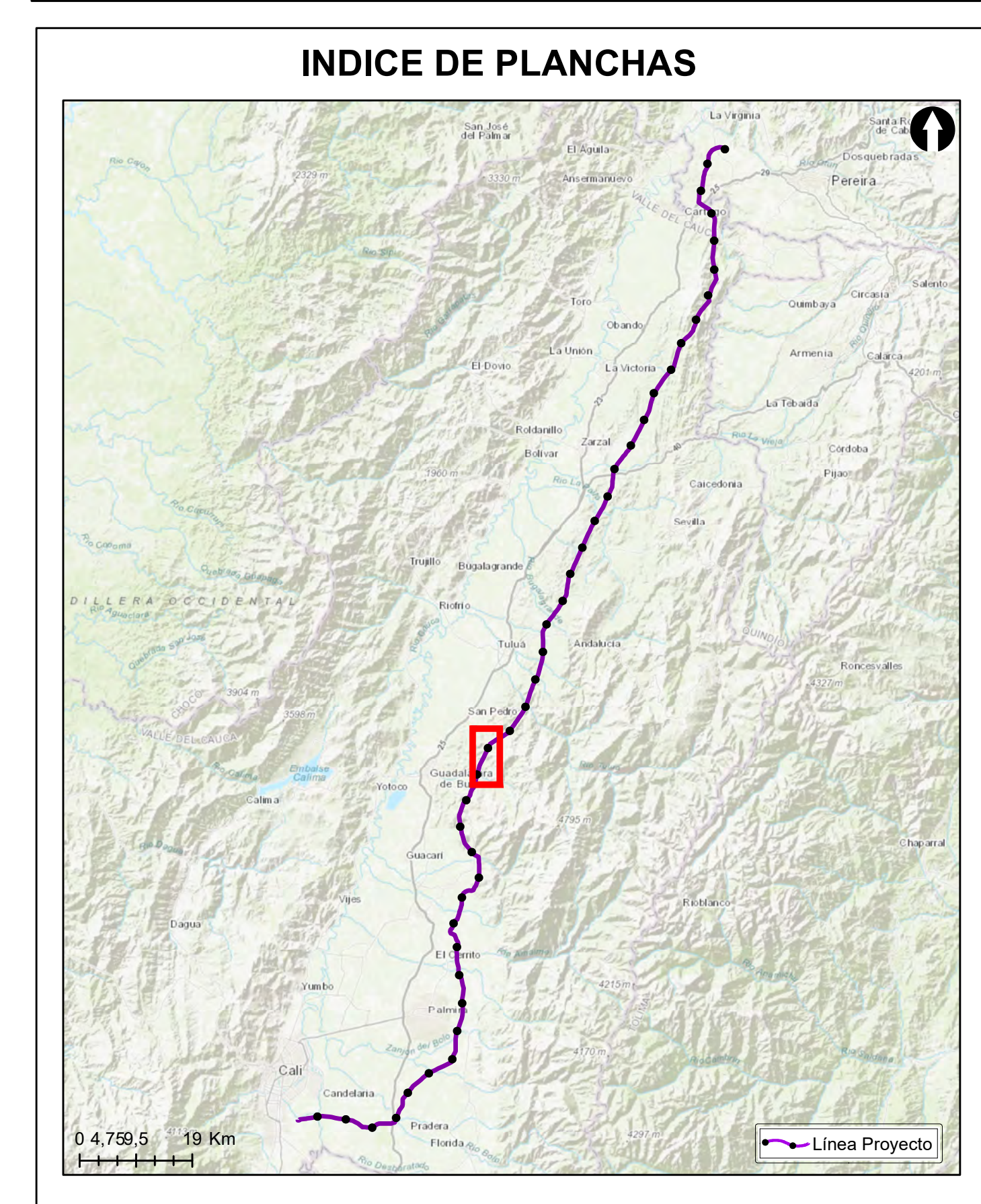
**Vías**

- Camino, Sendero
- Vía Tipo 1
- Vía Tipo 2
- Vía Tipo 3
- Vía Tipo 4
- Vía Tipo 5
- Vía Tipo 6

**Proyecto**

- Torre
- Portico
- Línea Proyecto
- Patio de almacenamiento
- Plazas de tendido
- Señalización
- Estación Biótica

NOTA: Base cartográfica IGAC escala 1:25.000  
 Planchas: 2801A, 261VA, 2801C, 2801B, 2801D, 2801E, 3001C, 2611A, 2611C, 2611V, 3001B, 3001C, 3001D, 2801D, 2241IC, 2431A, 2421ID, 2431C, 2421VB, 2421VD, 2611B, 2241C, 2241IA



**Grupo Energía Bogotá** **INGETEC**  
 INGENIERÍA & DISEÑO

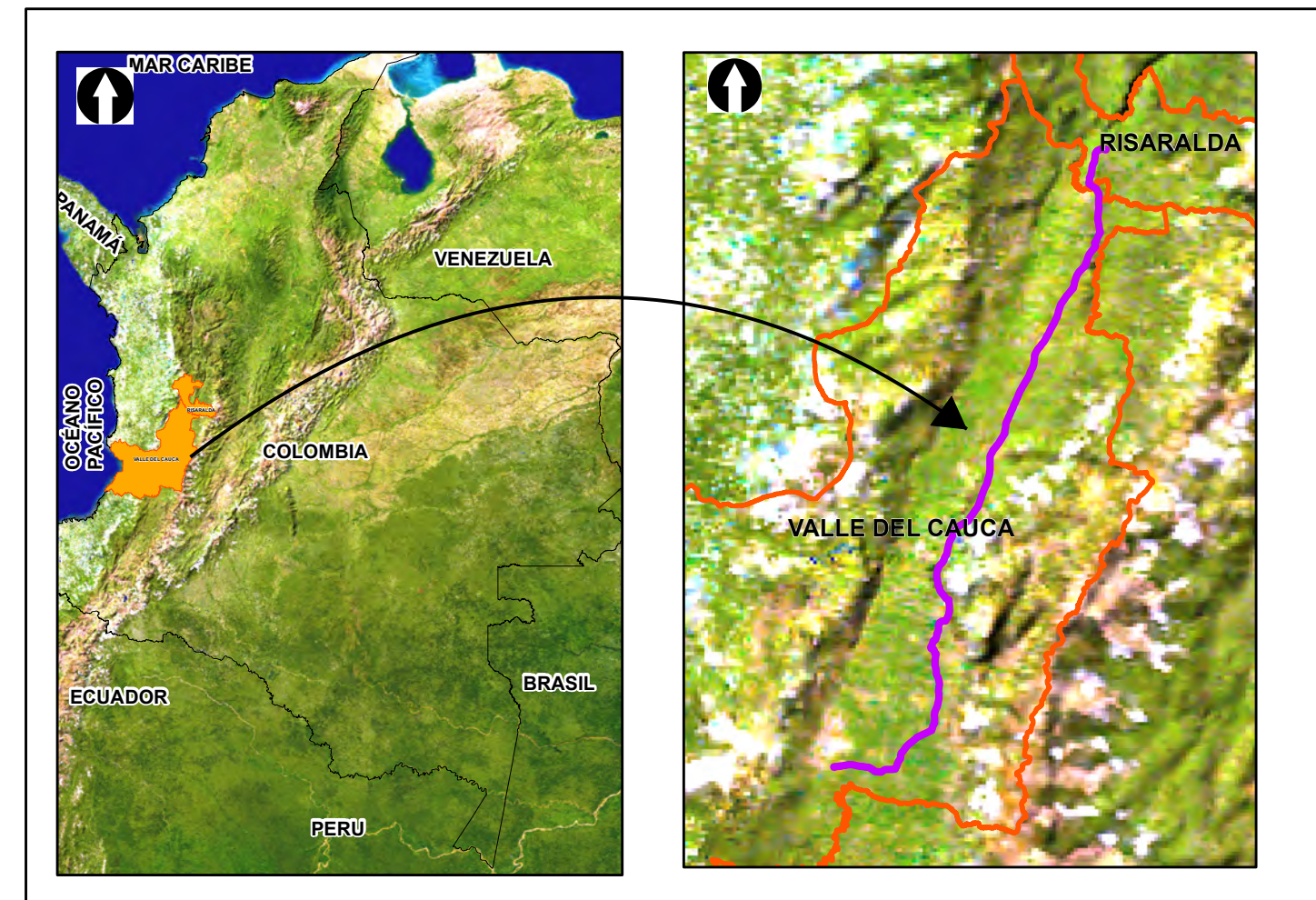
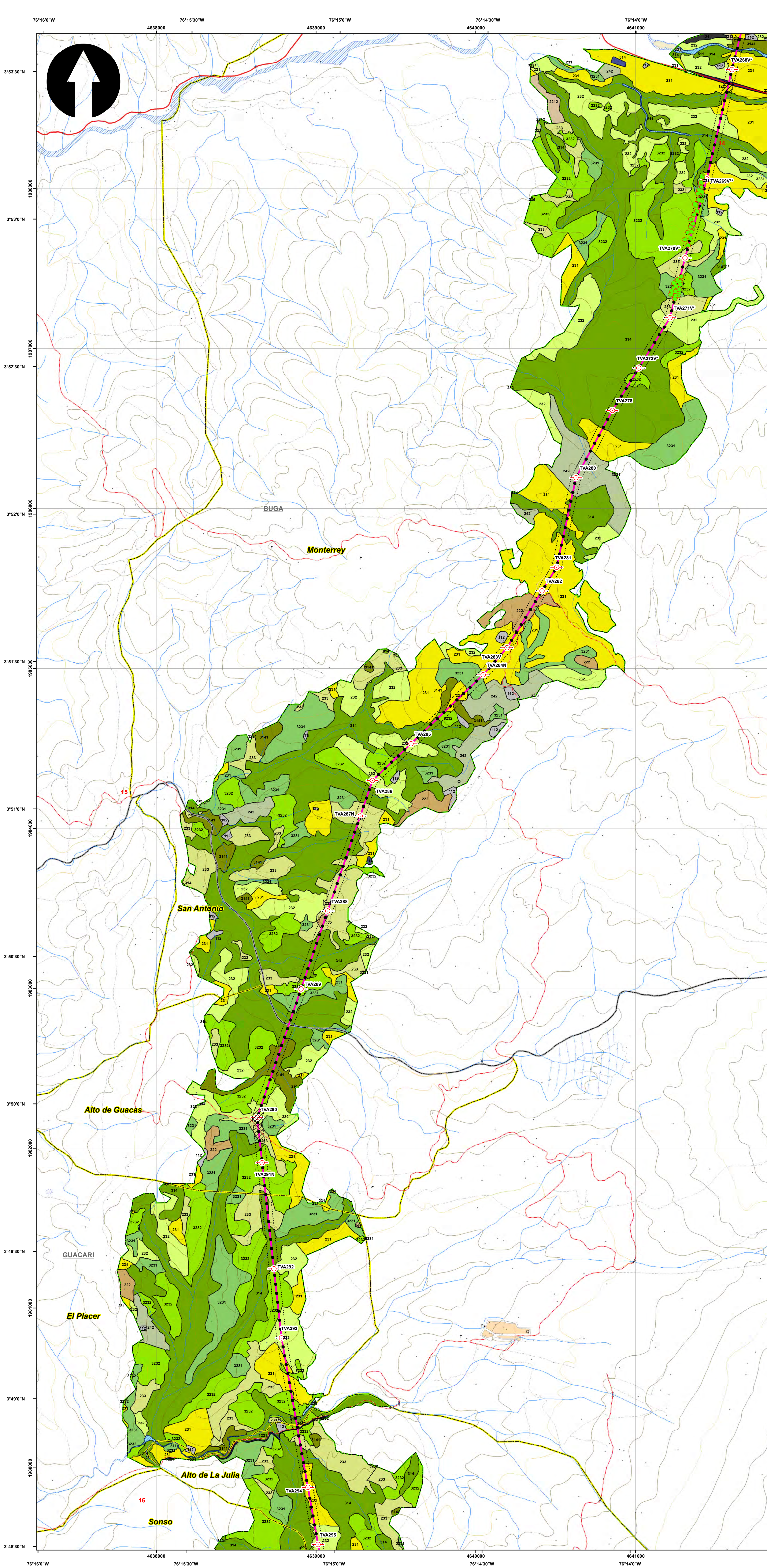
**ESTUDIO DE IMPACTO AMBIENTAL PARA EL TRAMO 2 LA VIRGINIA - ALFÉREZ DEL PROYECTO UPME 04-2014 REFUERZO SUROCCIDENTAL 500 kV**

**PUNTOS DE MUESTREO ESPECIES VASCULARES NO ARBOREAS Y NO VASCULARES**

**ESCALA GRÁFICA**

0 165 330 660 990 1.320 1.650 M

Elaboró:	Revisó:	Dibujó:				
J. Romero	A. Saenz	C. Olaya				
Escala Presentación: 1:10.000	Fecha: 29/05/2022	Mapa: 14 / 28				
Escala Trabajo: 1:25.000						
Archivo: 0451701-PG-L-BIOT-00-008.MXD		Rev: 0				
PLANO N°: <b>0451701-PG-L-BIOT-00-008</b>						
REV	FECHA (DD-MM-AAAA)	MODIFICACIÓN	DISEÑADOR	REVISOR DEPARTAMENTO	APROBACIÓN DIVISIÓN	APROBACIÓN PROYECTO
0						
1						
2						
3						



### SISTEMA DE COORDENADAS

Proyección: Transverse\_Mercator  
 Datum: Magna Sirgas  
 Origen de la zona: Único  
 Coordenadas Geográficas: 4° 35' 46.3215"  
 -74° 04' 39.0285"  
 Coordenadas planas: 2'000.000 metros Norte  
 5'000.000 metros Este

### CONVENCIONES TEMÁTICAS

#### VEDA

● Punto Muestreo Veda

#### Cobertura Tierra

111	231	331	512	2222
112	232	333	513	3141
121	233	334	514	3231
211	241	411	1221	3232
222	242	413	2211	
223	314	511	2212	

### CONVENCIONES CARTOGRÁFICAS

#### Hidrografía

- Jagüey P
- Drenaje Sencillo
- Drenaje Doble
- Laguna
- Jagüey

#### Infraestructura

- Construcciones
- Torre Energía Eléctrica
- Red Alta Tensión
- Puente

#### Relieve

- Intermedia
- Índice

#### Administrativo

- Límite Veredal
- Límite Municipal

#### Vías

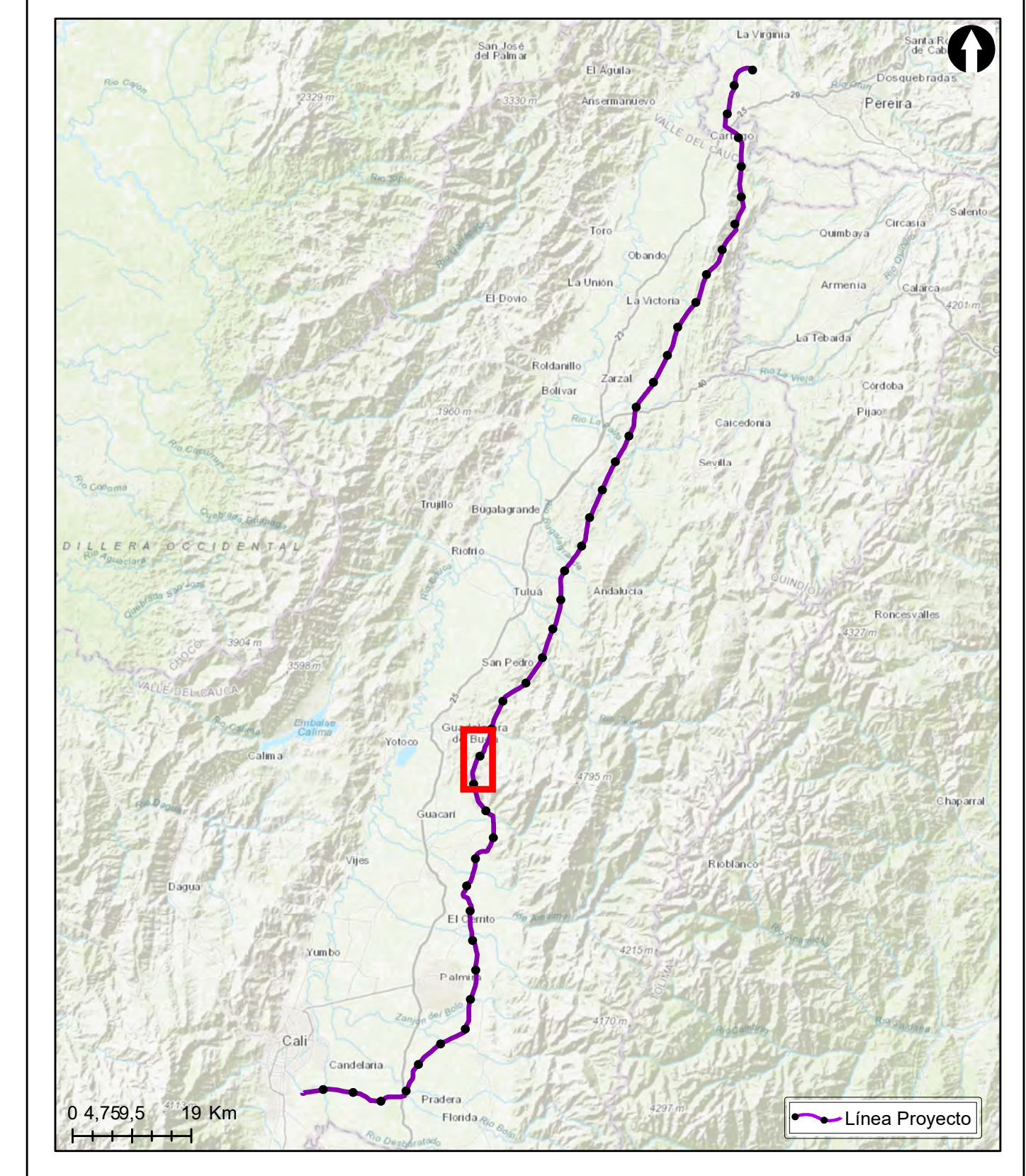
- Camino, Sendero
- Vía Tipo 1
- Vía Tipo 2
- Vía Tipo 3
- Vía Tipo 4
- Vía Tipo 5
- Vía Tipo 6

#### Proyecto

- Torre
- Portico
- Línea Proyecto
- Patio de almacenamiento
- Plazas de tendido
- Señalización
- Señalización Biotica

NOTA: Base cartográfica IGAC escala 1:25.000  
 Planchas : 2801A, 261VA, 2801C, 2801B, 2801D, 2801E, 3001C, 2611A, 2611C, 2611V, 3001B, 3001C, 3001D, 2801D, 2241A, 2431A, 2421D, 2431C, 2421V, 2611B, 2241C, 2241A

### INDICE DE PLANCHAS



**Grupo Energía Bogotá** **INGETEC**  
 INGENIERIA & DISEÑO

ESTUDIO DE IMPACTO AMBIENTAL PARA EL TRAMO 2 LA VIRGINIA - ALFÉREZ DEL PROYECTO UPME 04-2014  
 REFUERZO SUROCCIDENTAL 500 kV

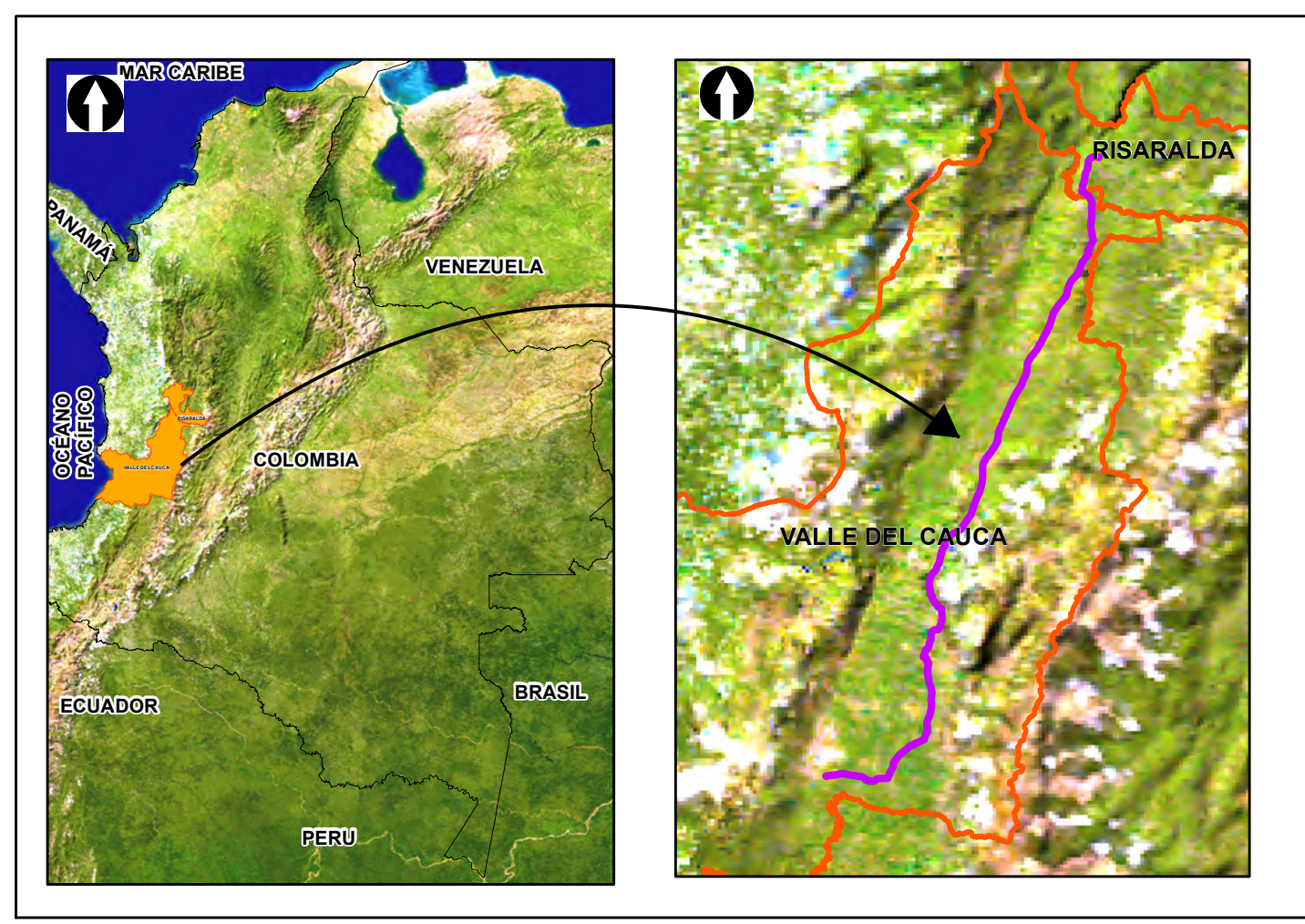
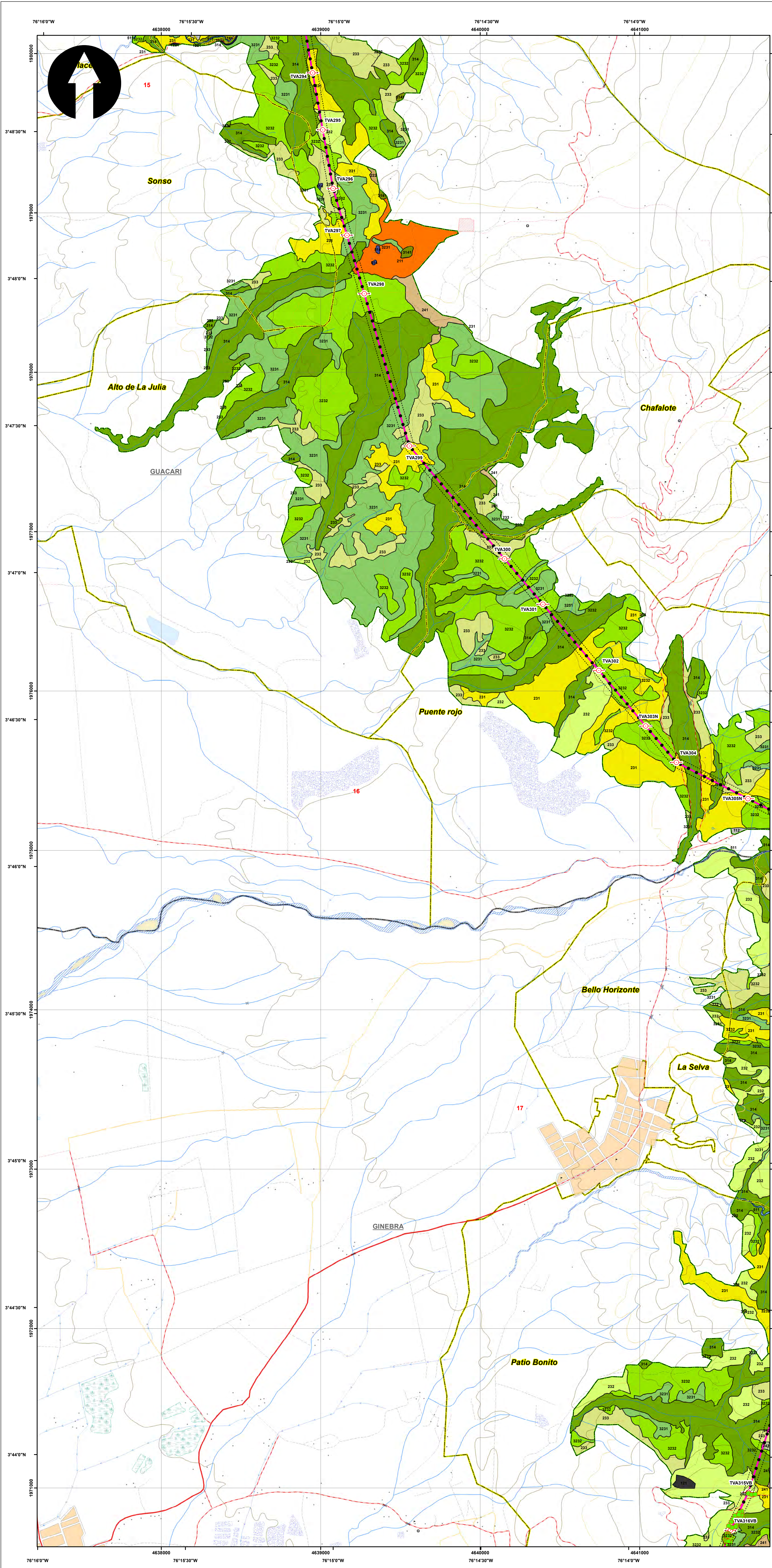
PUNTOS DE MUESTREO ESPECIES VASCULARES NO ARBOREAS Y NO VASCULARES

ESCALA GRÁFICA  
 0 165 330 660 990 1.320 1.650 M

Elaboró: J. Romero	Revisó: A. Saenz	Dibujó: C. Olaya
Escala Presentación: 1:10.000 Escala Trabajo: 1:25.000	Fecha: 29/05/2022	Mapa: 15 / 28
Archivo: 0451701-PG-L-BIOT-00-008.MXD	Rev: 0	

PLANO N°:  
**0451701-PG-L-BIOT-00-008**

REV	FECHA (DD-MM-AAAA)	MODIFICACIÓN	DISEÑADOR	REVISOR DEPARTAMENTO	APROBACIÓN DIVISIÓN	APROBACIÓN PROYECTO
0						
1						
2						
3						



**SISTEMA DE COORDENADAS**

Proyección: Transverse\_Mercator  
 Datum: Magna Sirgas  
 Origen de la zona: Único  
 Coordenadas Geográficas: 4° 35' 46.3215" N, -74° 04' 39.0285" W  
 Coordenadas planas: 2'000.000 metros Norte, 5'000.000 metros Este

**CONVENCIONES TEMÁTICAS**

**VEDA**

- Punto Muestreo Veda

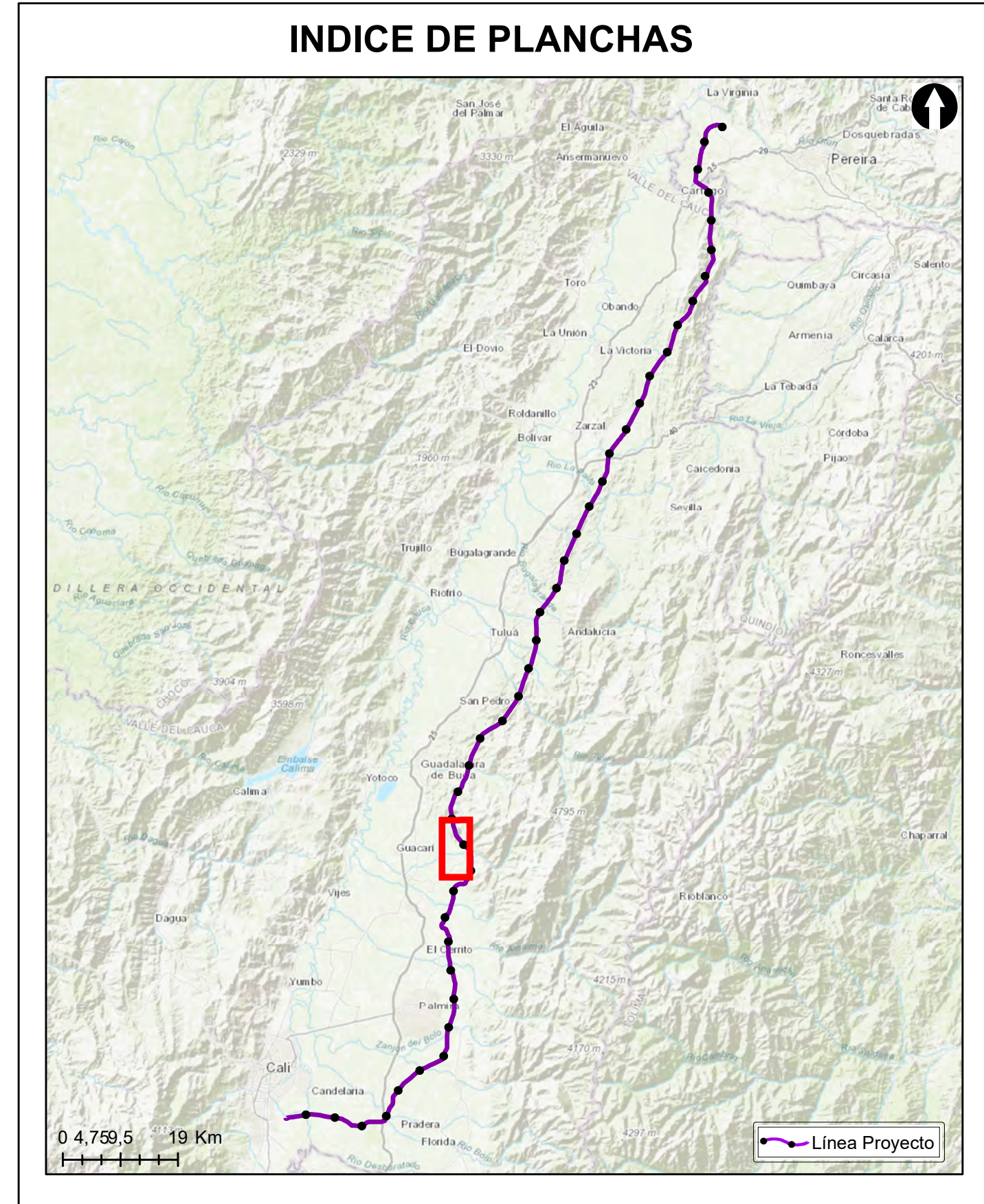
**Cobertura Tierra**

111	231	331	512	2222
112	232	333	513	3141
121	233	334	514	3231
211	241	411	1221	3232
222	242	413	2211	
223	314	511	2212	

**CONVENCIONES CARTOGRÁFICAS**

<b>Hidrografía</b>	<b>Vías</b>
Jagüey P	Camino, Sendero
Drenaje Sencillo	Vía Tipo 1
Drenaje Doble	Vía Tipo 2
Laguna	Vía Tipo 3
Jagüey	Vía Tipo 4
<b>Infraestructura</b>	Vía Tipo 5
Construcciones	Vía Tipo 6
Torre Energía Eléctrica	<b>Proyecto</b>
Red Alta Tensión	Torre
Puente	Portico
<b>Relieve</b>	Línea Proyecto
Intermedia	Patio de almacenamiento
Indice	Plazas de tendido
<b>Administrativo</b>	Señal de Intendencia Biotica
Límite Veredal	
Límite Municipal	

NOTA: Base cartográfica IGAC escala 1:25.000  
 Planchas: 2801A, 261VA, 2801C, 2801B, 2801D, 2801E, 3001C, 2611A, 2611C, 2611V, 3001B, 3001C, 3001D, 2241IIC, 2431A, 2421ID, 2431C, 2421VB, 2421VD, 2611B, 2241C, 2241IIA



**Grupo Energía Bogotá** **INGETEC**  
 INGENIERÍA & DISEÑO

**ESTUDIO DE IMPACTO AMBIENTAL PARA EL TRAMO 2 LA VIRGINIA - ALFÉREZ DEL PROYECTO UPME 04-2014 REFUERZO SUROCCIDENTAL 500 kV**

**PUNTOS DE MUESTREO ESPECIES VASCULARES NO ARBOREAS Y NO VASCULARES**

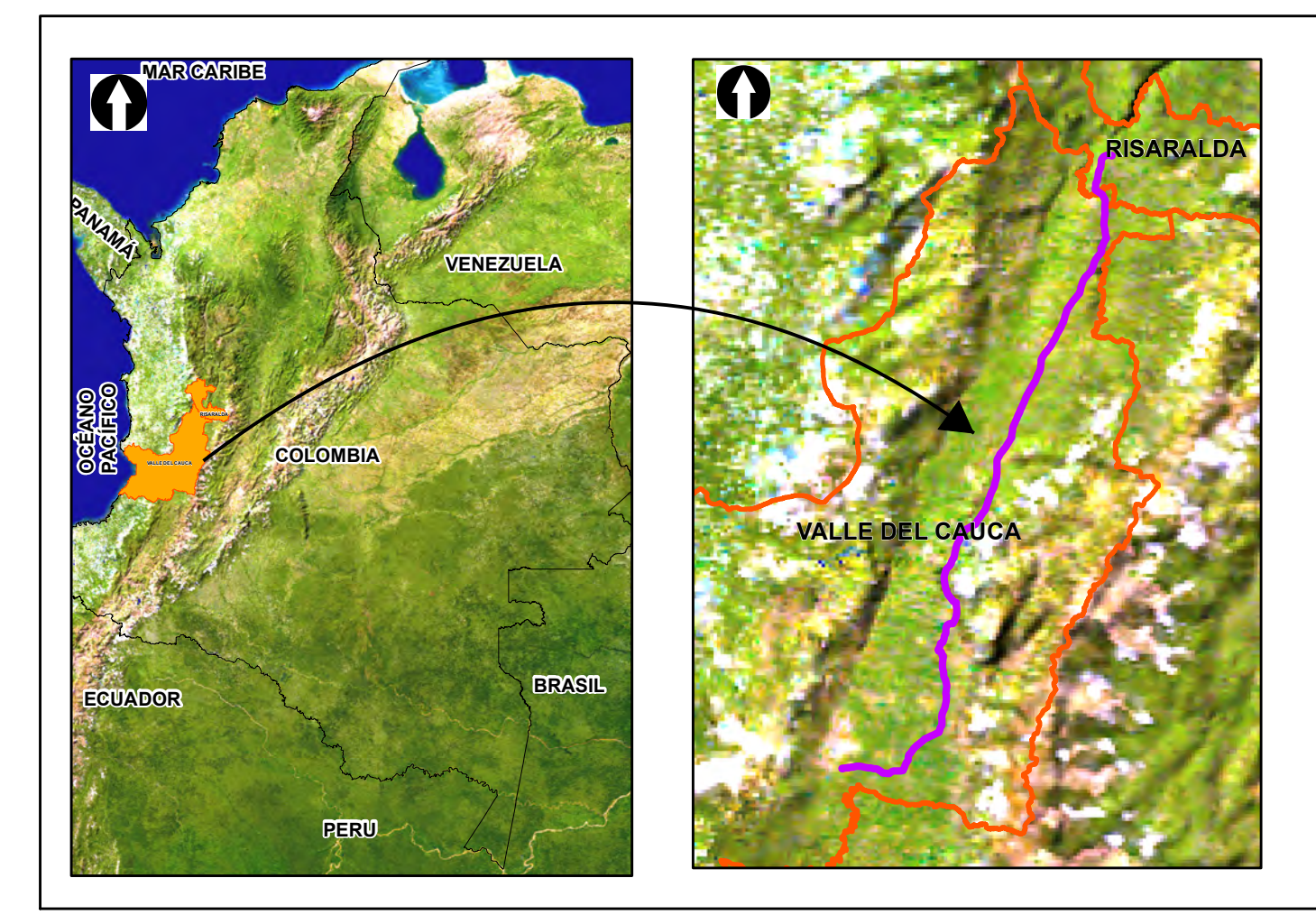
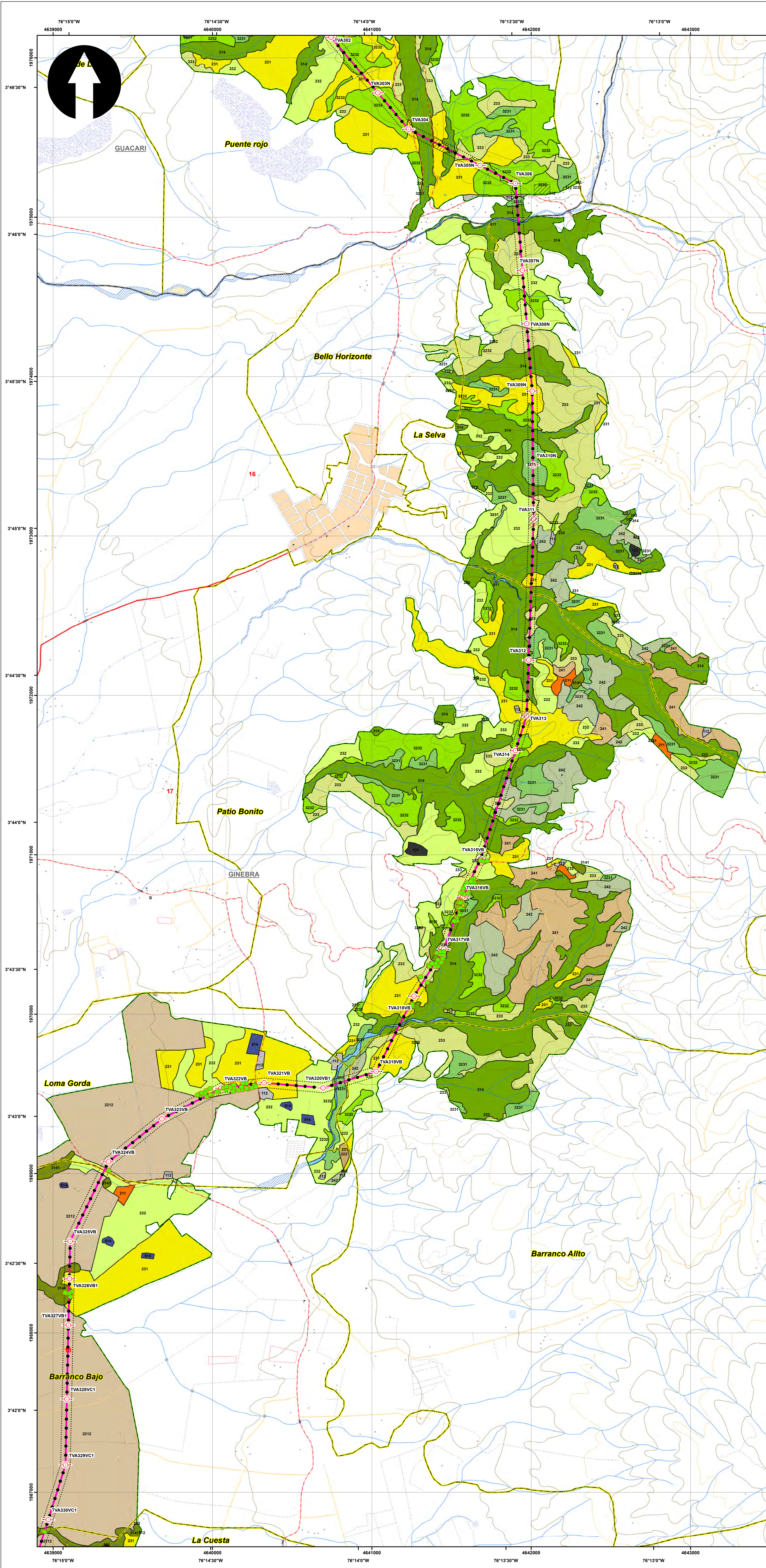
**ESCALA GRÁFICA**  
 0 165 330 660 990 1.320 1.650 M

Elaboró:	Revisó:	Dibujó:
J. Romero	A. Saenz	C. Olaya
Escala Presentación: 1:10.000	Fecha:	Mapa:
Escala Trabajo: 1:25.000	29/05/2022	16 / 28
Archivo:	0451701-PG-L-BIOT-00-008.MXD	Rev:
		0

**PLANO N°: 0451701-PG-L-BIOT-00-008**

REV	FECHA (DD-MM-AAAA)	MODIFICACIÓN	DISEÑADOR	REVISOR DEPARTAMENTO	APROBACIÓN DIVISIÓN	APROBACIÓN PROYECTO
0						
1						
2						
3						





**SISTEMA DE COORDENADAS**

Proyección: Transverse\_Mercator  
 Datum: Magna Sirgas  
 Origen de la zona: Único  
 Coordenadas Geográficas: 4° 35' 46.3215"  
 -74° 04' 39.0285"  
 Coordenadas planas: 2'000.000 metros Norte  
 5'000.000 metros Este

**CONVENCIONES TEMÁTICAS**

**VEDA**

- Punto Muestreo Veda

**Cobertura Tierra**

111	231	331	512	2222
112	232	333	513	3141
121	233	334	514	3231
211	241	411	1221	3232
222	242	413	2211	
223	314	511	2212	

**CONVENCIONES CARTOGRÁFICAS**

**Hidrografía**

- Jagüey P
- Drenaje Sencillo
- Drenaje Doble
- Laguna
- Jagüey

**Infraestructura**

- Construcciones
- Torre Energía Eléctrica
- Red Alta Tensión
- Puente

**Relieve**

- Intermedia
- Indice

**Administrativo**

- Límite Veredal
- Límite Municipal

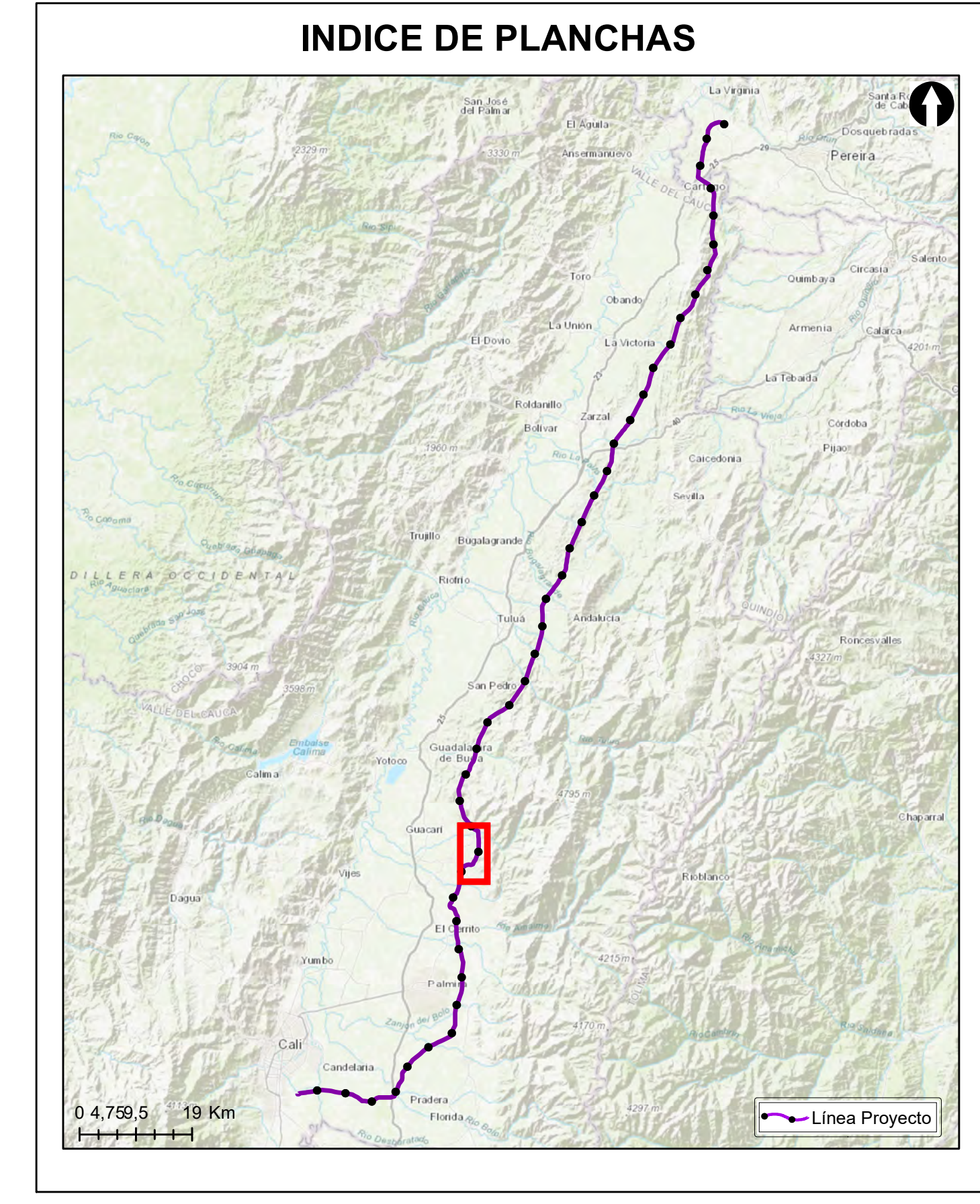
**Vías**

- Camino, Sendero
- Vía Tipo 1
- Vía Tipo 2
- Vía Tipo 3
- Vía Tipo 4
- Vía Tipo 5
- Vía Tipo 6

**Proyecto**

- Torre
- Portico
- Línea Proyecto
- Patio de almacenamiento
- Plazas de tendido
- Señal de Intendencia Biótica

NOTA: Base cartográfica IGAC escala 1:25.000  
 Planchas: 2801A, 261VA, 2801C, 2801B, 2801II, 2801III, 300IC, 2611A, 2611C, 2611V, 300IB, 300IC, 300ID, 2241IC, 2431A, 2421ID, 2431C, 2421VB, 2421VD, 2611B, 2241C, 2241IIA



**Grupo Energía Bogotá** **INGETEC**  
 INGENIERÍA & DISEÑO

**ESTUDIO DE IMPACTO AMBIENTAL PARA EL TRAMO 2 LA VIRGINIA - ALFÉREZ DEL PROYECTO UPME 04-2014 REFUERZO SUROCCIDENTAL 500 kV**

**PUNTOS DE MUESTREO ESPECIES VASCULARES NO ARBOREAS Y NO VASCULARES**

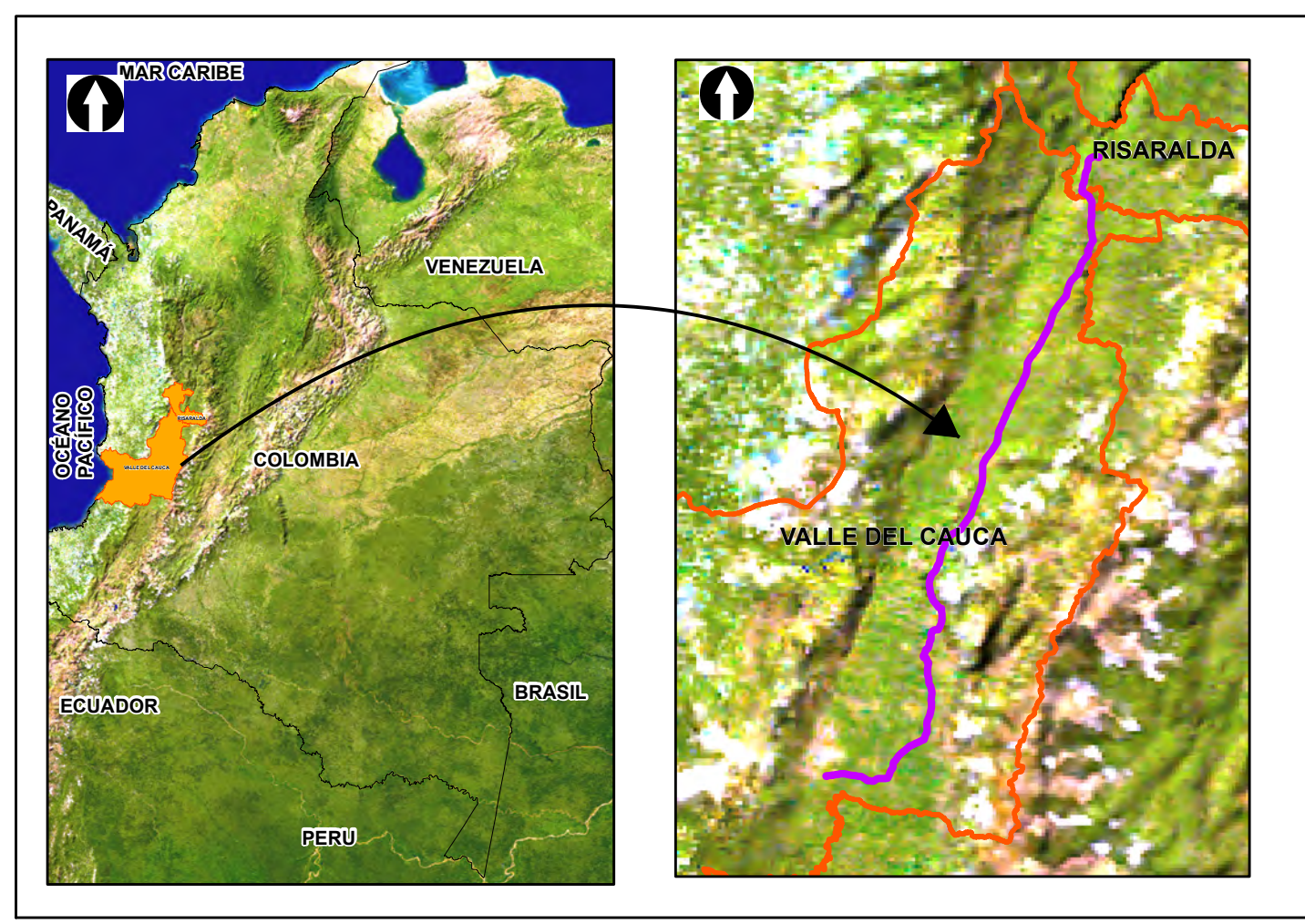
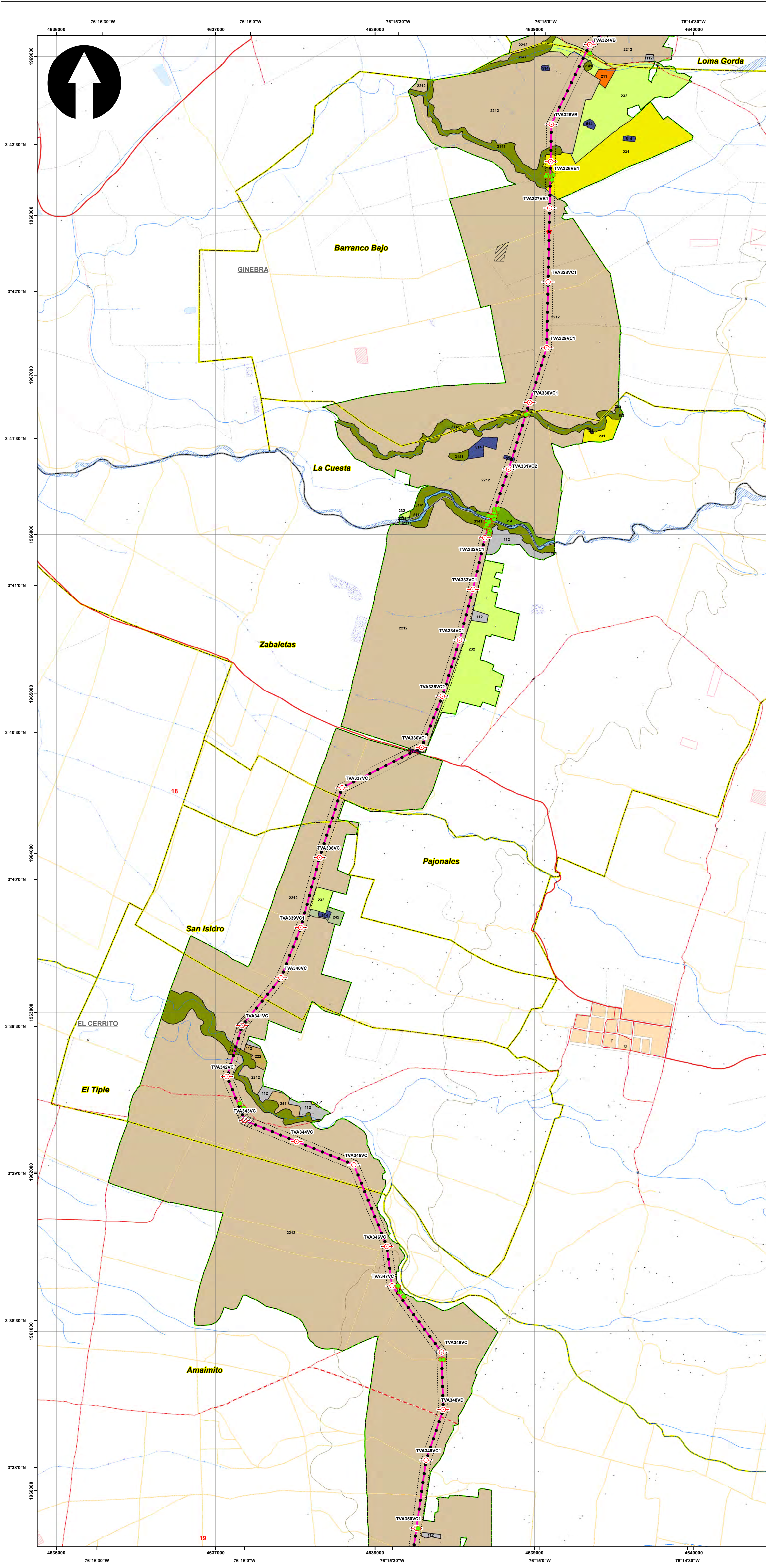
**ESCALA GRÁFICA**

0 165 330 660 990 1.320 1.650 M

Elaboró: J. Romero	Revisó: A. Saenz	Dibujó: C. Olaya
Escala Presentación: 1:10.000 Escala Trabajo: 1:25.000	Fecha: 29/05/2022	Mapa: 17 / 28
Archivo: 0451701-PG-L-BIOT-00-008.MXD	Rev: 0	

**PLANO N°: 0451701-PG-L-BIOT-00-008**

REV	FECHA (DD-MM-AAAA)	MODIFICACIÓN	DISEÑADOR	REVISOR DEPARTAMENTO	APROBACIÓN DIVISIÓN	APROBACIÓN PROYECTO
0						
1						
2						
3						



**SISTEMA DE COORDENADAS**

Proyección: Transverse\_Mercator  
 Datum: Magna Sirgas  
 Origen de la zona: Unico  
 Coordenadas Geográficas: 4° 35' 46.3215"  
 -74° 04' 39.0285"  
 Coordenadas planas: 2'000.000 metros Norte  
 5'000.000 metros Este

**CONVENCIONES TEMÁTICAS**

**VEDA**

- Punto Muestreo Veda

**Cobertura Tierra**

111	231	331	512	2222
112	232	333	513	3141
121	233	334	514	3231
211	241	411	1221	3232
222	242	413	2211	
223	314	511	2212	

**CONVENCIONES CARTOGRÁFICAS**

**Hidrografía**

- Jagüey P
- Drenaje Sencillo
- Drenaje Doble
- Laguna
- Jagüey

**Infraestructura**

- Construcciones
- Torre Energía Eléctrica
- Red Alta Tensión
- Puente

**Relieve**

- Intermedia
- Indice

**Administrativo**

- Límite Veredal
- Límite Municipal

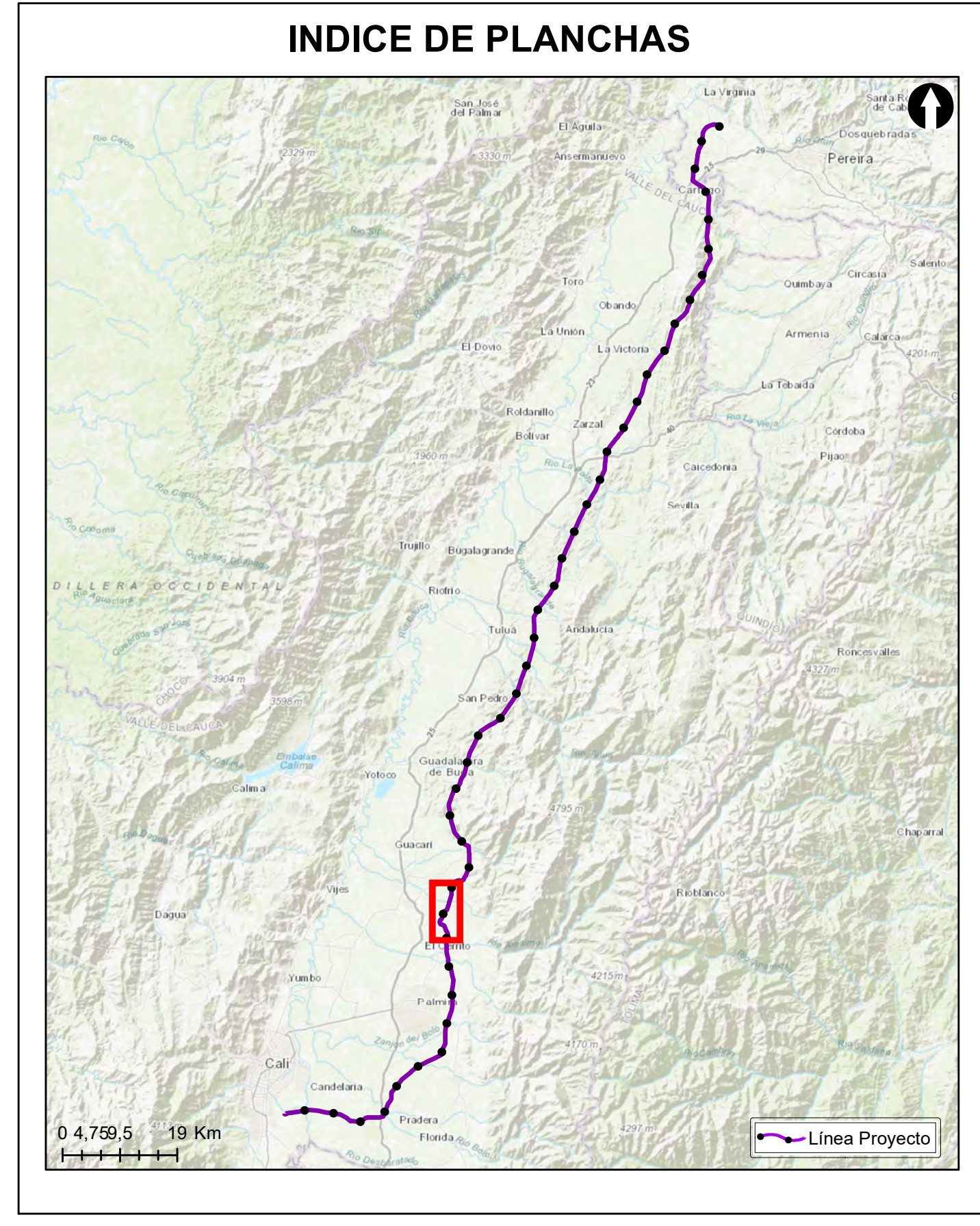
**Vías**

- Camino, Sendero
- Vía Tipo 1
- Vía Tipo 2
- Vía Tipo 3
- Vía Tipo 4
- Vía Tipo 5
- Vía Tipo 6

**Proyecto**

- Torre
- Portico
- Línea Proyecto
- Patio de almacenamiento
- Plazas de tendido
- Señal de Intendencia Biótica

NOTA: Base cartográfica IGAC escala 1:25.000  
 Planchas: 2801A, 261VA, 2801C, 2801B, 2801D, 2801E, 300IC, 2611A, 2611C, 2611V, 300IB, 300IC, 300ID, 2801D, 243IA, 2421D, 243IC, 2421V, 2421D, 2611B, 2241C, 2241A



**Grupo Energía Bogotá** **INGETEC**  
 INGENIERÍA & DISEÑO

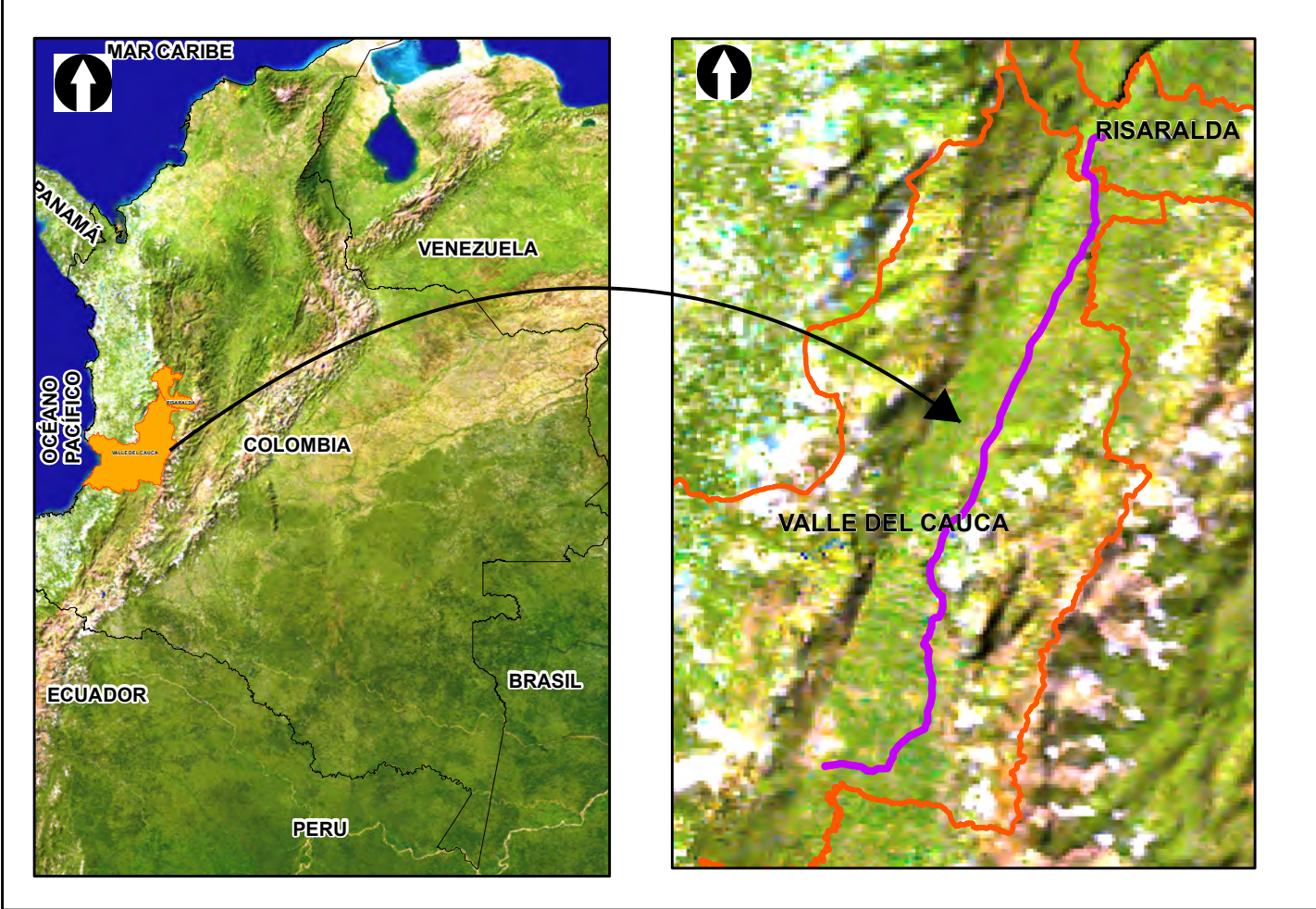
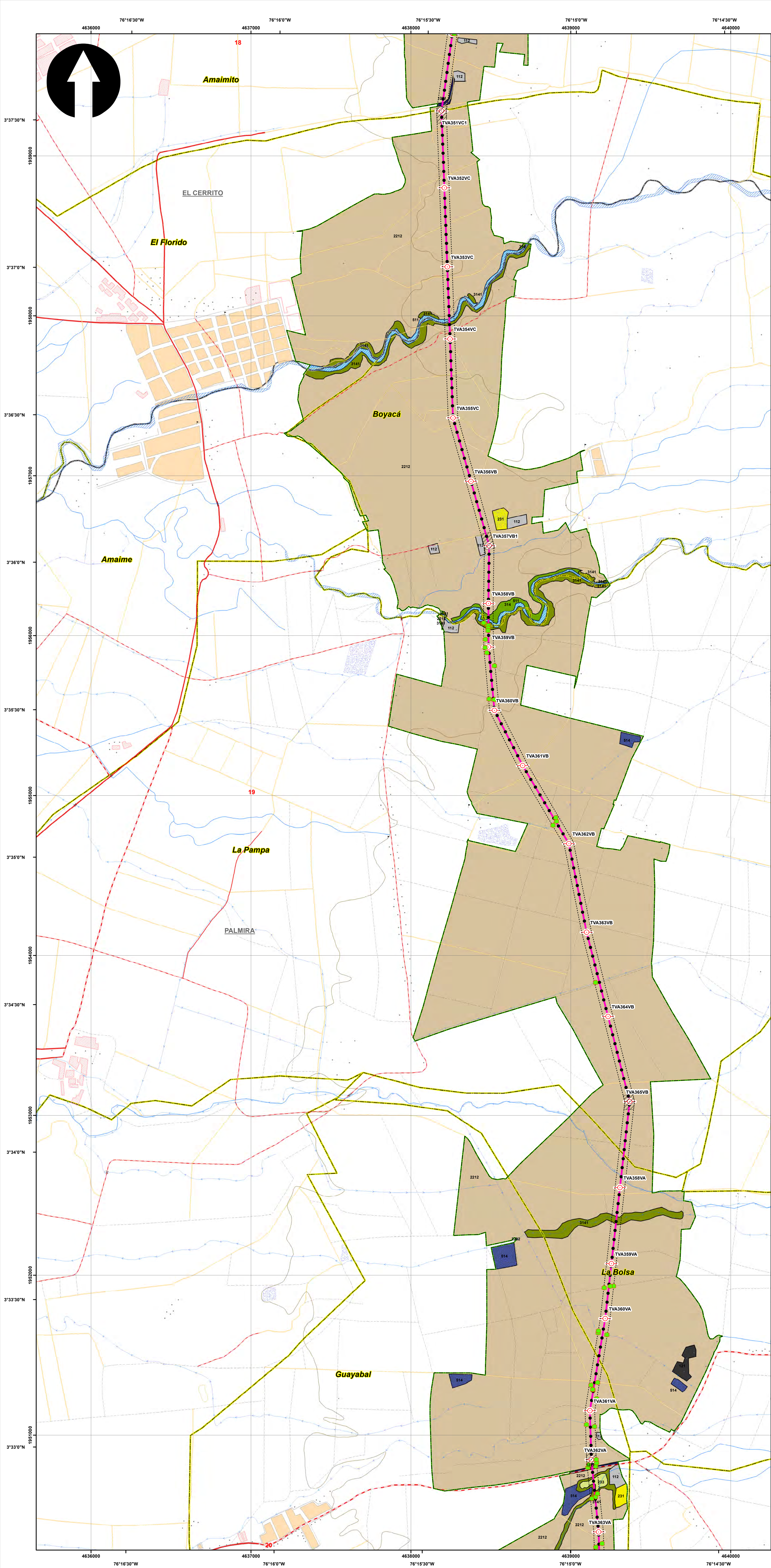
**ESTUDIO DE IMPACTO AMBIENTAL PARA EL TRAMO 2 LA VIRGINIA - ALFÉREZ DEL PROYECTO UPME 04-2014 REFUERZO SUROCCIDENTAL 500 kV**

**PUNTOS DE MUESTREO ESPECIES VASCULARES NO ARBOREAS Y NO VASCULARES**

**ESCALA GRÁFICA**

Elaboró:	Revisó:	Dibujó:
J. Romero	A. Saenz	C. Olaya
Escala Presentación: 1:10.000	Fecha:	Mapa:
Escala Trabajo: 1:25.000	29/05/2022	18 / 28
Archivo:	Rev:	
0451701-PG-L-BIOT-00-008.MXD	0	
PLANO N°: <b>0451701-PG-L-BIOT-00-008</b>		

REV	FECHA (DD-MM-AAAA)	MODIFICACIÓN	DISEÑADOR	REVISOR DEPARTAMENTO	APROBACIÓN DIVISIÓN	APROBACIÓN PROYECTO
0						
1						
2						
3						



**SISTEMA DE COORDENADAS**

Proyección: Transverse\_Mercator  
 Datum: Magna Sirgas  
 Origen de la zona: Unico  
 Coordenadas Geográficas: 4° 35' 46.3215" N, -74° 04' 39.0285" W  
 Coordenadas planas: 2'000.000 metros Norte, 5'000.000 metros Este

**CONVENCIONES TEMÁTICAS**

**VEDA**  
 ● Punto Muestreo Veda

**Cobertura Tierra**

111	231	331	512	2222
112	232	333	513	3141
121	233	334	514	3231
211	241	411	1221	3232
222	242	413	2211	
223	314	511	2212	

**CONVENCIONES CARTOGRÁFICAS**

**Hidrografía**  
 ● Jagüey P  
 --- Drenaje Sencillo  
 --- Drenaje Doble  
 --- Laguna  
 --- Jagüey

**Infraestructura**  
 ◆ Construcciones  
 ⊕ Torre Energía Eléctrica  
 --- Red Alta Tensión  
 --- Puentes

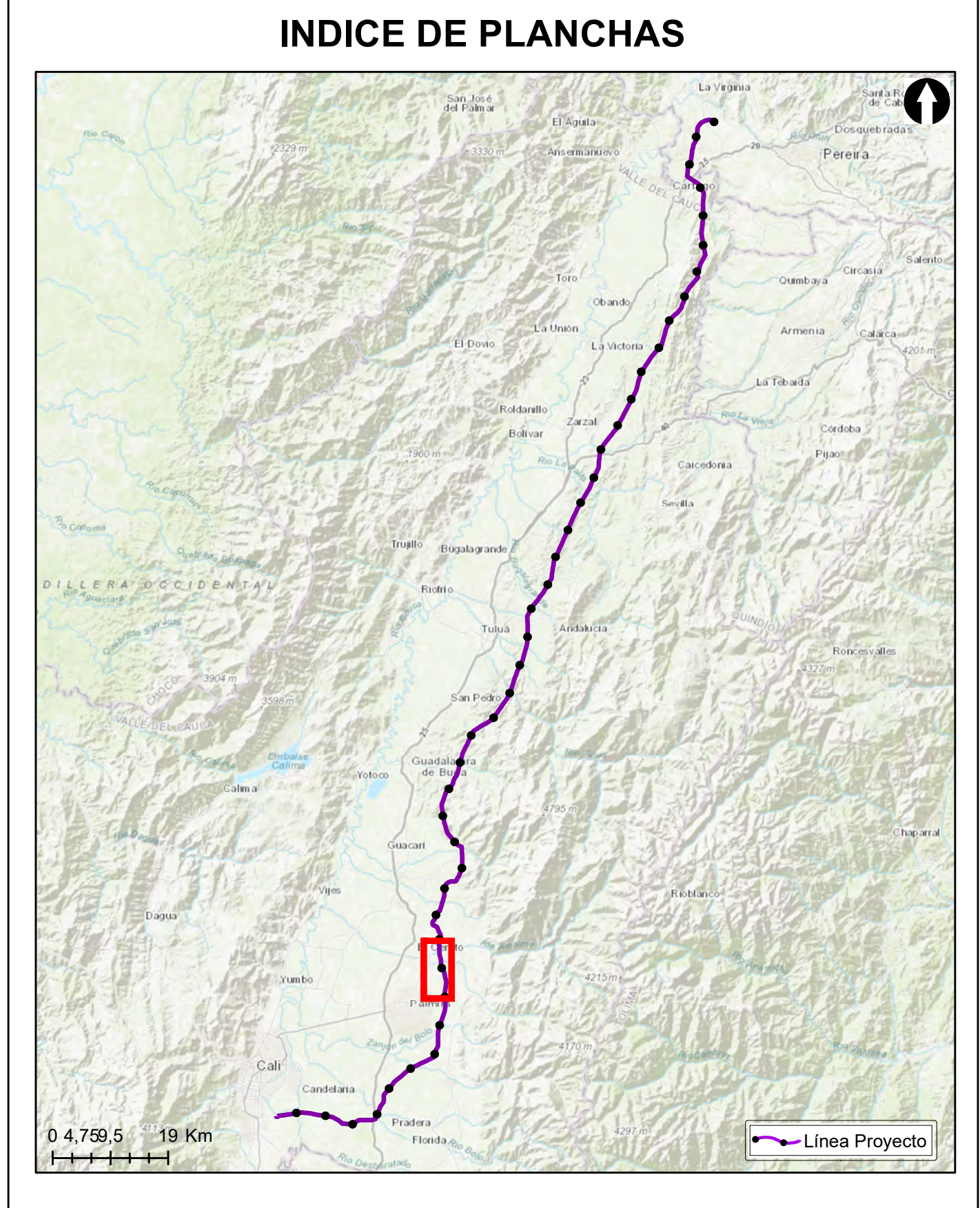
**Relieve**  
 --- Intermedia  
 --- Índice

**Administrativo**  
 --- Límite Veredal  
 --- Límite Municipal

**Vías**  
 --- Camino, Sendero  
 --- Vía Tipo 1  
 --- Vía Tipo 2  
 --- Vía Tipo 3  
 --- Vía Tipo 4  
 --- Vía Tipo 5  
 --- Vía Tipo 6

**Proyecto**  
 ● Torre  
 ● Portico  
 --- Línea Proyecto  
 --- Patio de almacenamiento  
 --- Plazas de tendido  
 --- Señalización

NOTA: Base cartográfica IGAC escala 1:25.000  
 Planchas: 2801A, 261VA, 2801C, 2801B, 2801II, 2801III, 300IC, 2611A, 2611C, 2611V, 300IB, 300IC, 300ID, 2801D, 2241IC, 2431A, 2421ID, 2431C, 2421VB, 2421VD, 2611B, 2241C, 2241IIA



**Grupo Energía Bogotá** **INGETEC**  
 INGENIERIA & DISEÑO

**ESTUDIO DE IMPACTO AMBIENTAL PARA EL TRAMO 2 LA VIRGINIA - ALFÉREZ DEL PROYECTO UPME 04-2014 REFUERZO SUROCCIDENTAL 500 kV**

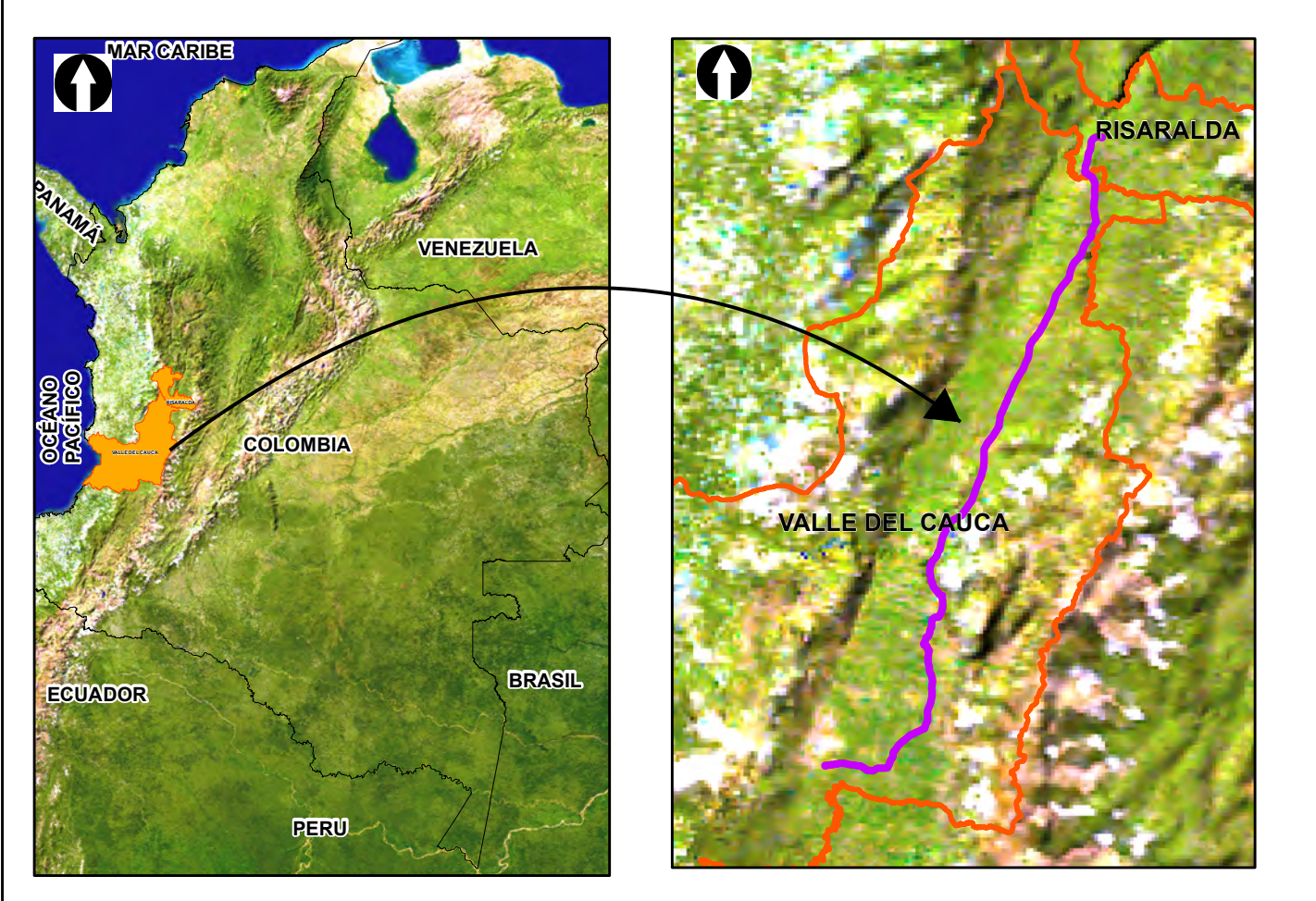
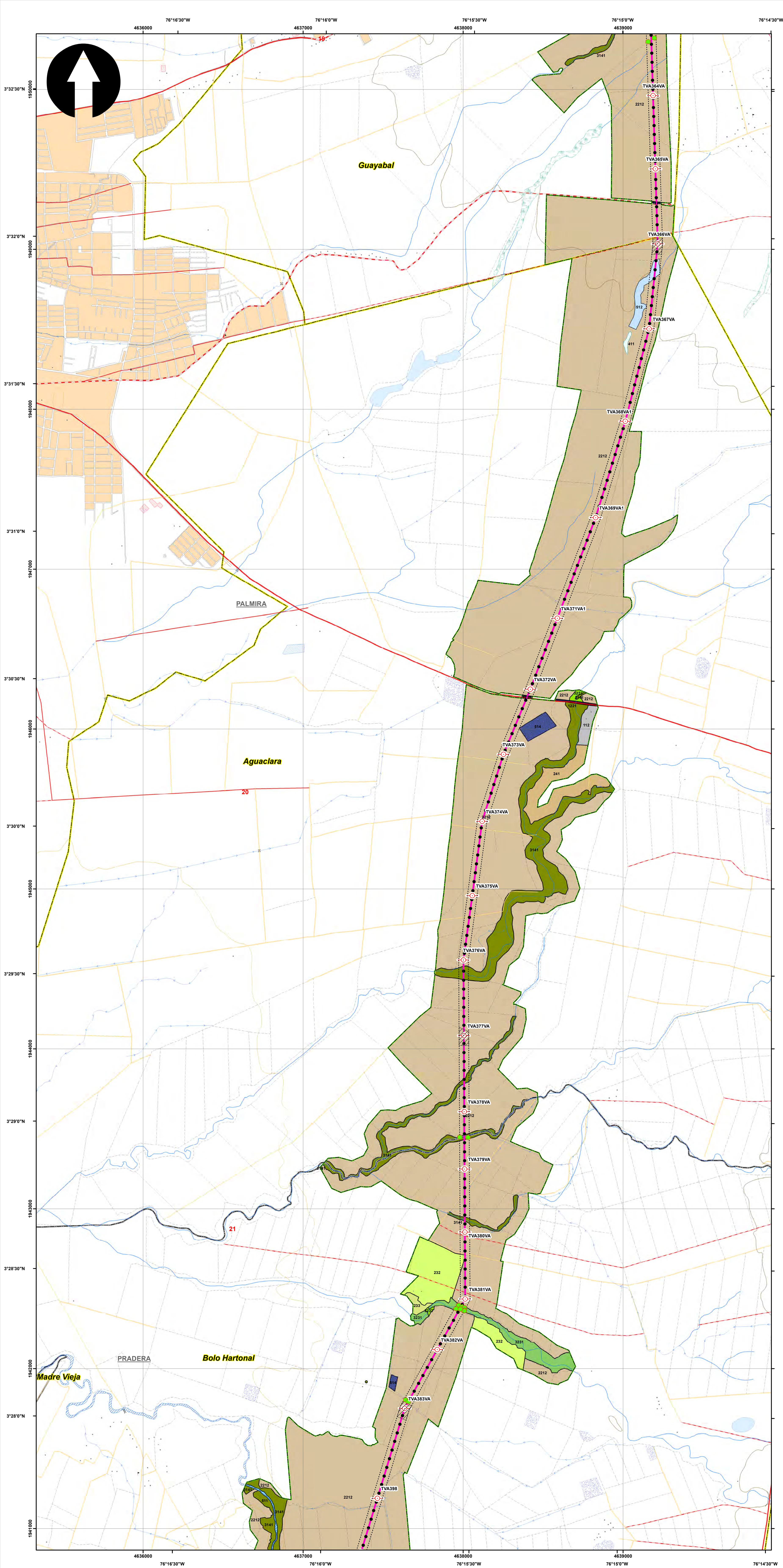
**PUNTOS DE MUESTREO ESPECIES VASCULARES NO ARBOREAS Y NO VASCULARES**

**ESCALA GRÁFICA**  
 0 165 330 660 990 1.320 1.650 M

Elaboró: J. Romero	Revisó: A. Saenz	Dibujó: C. Olaya
Escala Presentación: 1:10.000 Escala Trabajo: 1:25.000	Fecha: 29/05/2022	Mapa: 19 / 28
Archivo: 0451701-PG-L-BIOT-00-008.MXD	Rev: 0	

**PLANO N°: 0451701-PG-L-BIOT-00-008**

REV	FECHA (DD-MM-AAAA)	MODIFICACIÓN	DISEÑADOR	REVISOR DEPARTAMENTO	APROBACIÓN DIVISIÓN	APROBACIÓN PROYECTO
0						
1						
2						
3						



**SISTEMA DE COORDENADAS**

Proyección: Transverse\_Mercator  
 Datum: Magna Sirgas  
 Origen de la zona: Unico  
 Coordenadas Geográficas: 4° 35' 46.3215" N  
 -74° 04' 39.0285" W  
 Coordenadas planas: 2'000.000 metros Norte  
 5'000.000 metros Este

**CONVENCIONES TEMÁTICAS**

**VEDA**

- Punto Muestreo Veda

**Cobertura Tierra**

111	231	331	512	2222
112	232	333	513	3141
121	233	334	514	3231
211	241	411	1221	3232
222	242	413	2211	
223	314	511	2212	

**CONVENCIONES CARTOGRÁFICAS**

**Hidrografía**

- Jagüey P
- Drenaje Sencillo
- Drenaje Doble
- Laguna
- Jagüey

**Infraestructura**

- Construcciones
- Torre Energía Eléctrica
- Red Alta Tensión
- Puente

**Relieve**

- Intermedia
- Indice

**Administrativo**

- Límite Veredal
- Límite Municipal

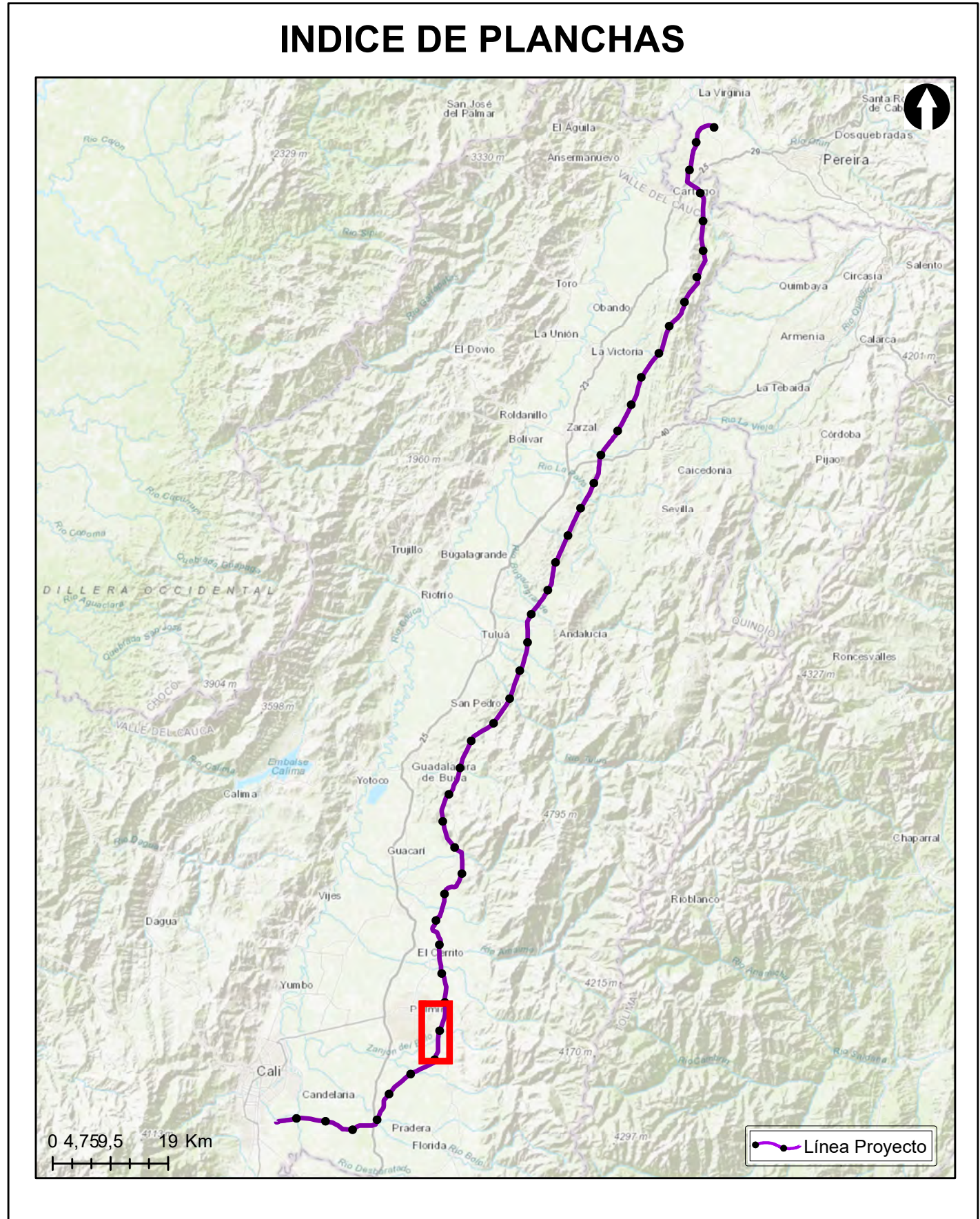
**Vías**

- Camino, Sendero
- Vía Tipo 1
- Vía Tipo 2
- Vía Tipo 3
- Vía Tipo 4
- Vía Tipo 5
- Vía Tipo 6

**Proyecto**

- Torre
- Portico
- Línea Proyecto
- Patio de almacenamiento
- Plazas de tendido
- Señal de Eficiencia Biótica

NOTA: Base cartográfica IGAC escala 1:25.000  
 Planchas: 2801A, 261VA, 2801C, 2801B, 2801D, 2801E, 300IC, 2611A, 2611C, 2611V, 300IB, 300IC, 300ID, 2801D, 2241IC, 2431A, 2421ID, 2431C, 2421VB, 2421VD, 2611B, 2241C, 2241IIA



**Grupo Energía Bogotá** **INGETEC**  
 INGENIERIA & DISEÑO

**ESTUDIO DE IMPACTO AMBIENTAL PARA EL TRAMO 2 LA VIRGINIA - ALFÉREZ DEL PROYECTO UPME 04-2014 REFUERZO SUROCCIDENTAL 500 kV**

**PUNTOS DE MUESTREO ESPECIES VASCULARES NO ARBOREAS Y NO VASCULARES**

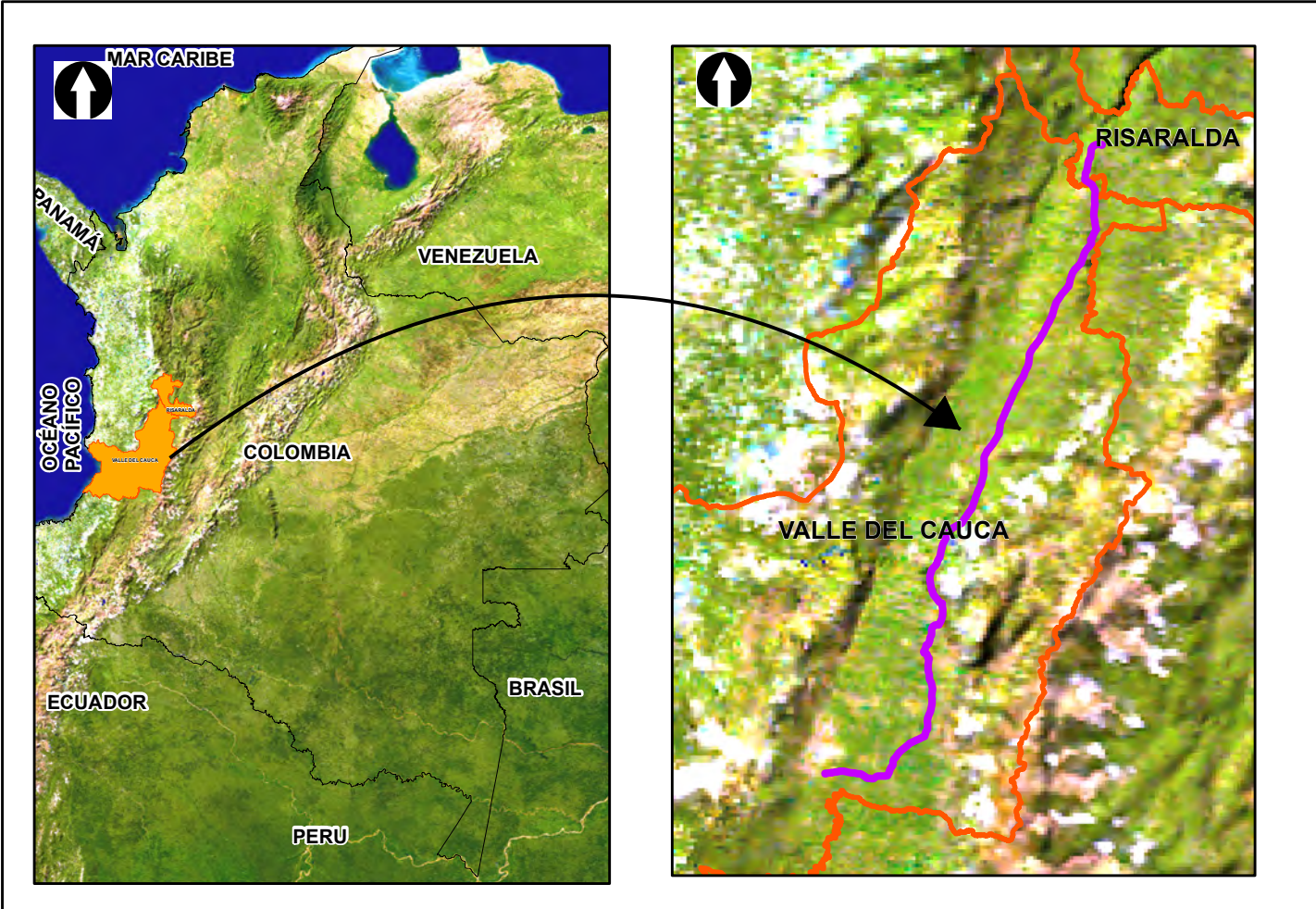
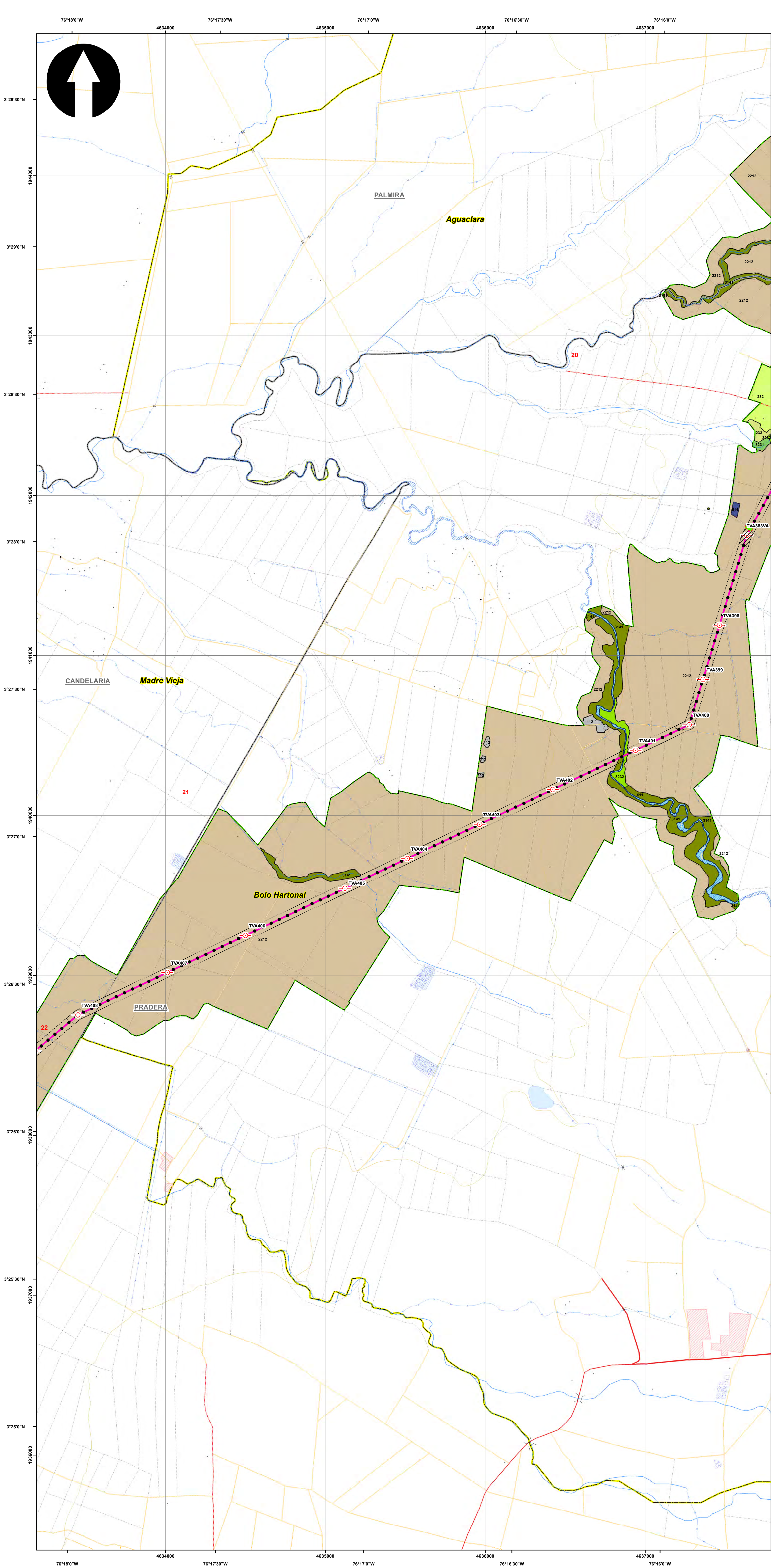
**ESCALA GRÁFICA**

0 165 330 660 990 1.320 1.650 M

Elaboró: J. Romero	Revisó: A. Saenz	Dibujó: C. Olaya
Escala Presentación: 1:10.000 Escala Trabajo: 1:25.000	Fecha: 30/05/2022	Mapa: 20 / 28
Archivo: 0451701-PG-L-BIOT-00-008.MXD	Rev: 0	

**PLANO N°: 0451701-PG-L-BIOT-00-008**

REV	FECHA (DD-MM-AAAA)	MODIFICACIÓN	DISEÑADOR	REVISOR DEPARTAMENTO	APROBACIÓN DIVISIÓN	APROBACIÓN PROYECTO
0						
1						
2						
3						



**SISTEMA DE COORDENADAS**

Proyección: Transverse\_Mercator  
 Datum: Magna Sirgas  
 Origen de la zona: Unico  
 Coordenadas Geográficas: 4° 35' 46.3215"  
 -74° 04' 39.0285"  
 Coordenadas planas: 2'000.000 metros Norte  
 5'000.000 metros Este

**CONVENCIONES TEMÁTICAS**

**VEDA**

- Punto Muestreo Veda

**Cobertura Tierra**

111	231	331	512	2222
112	232	333	513	3141
121	233	334	514	3231
211	241	411	1221	3232
222	242	413	2211	
223	314	511	2212	

**CONVENCIONES CARTOGRÁFICAS**

**Hidrografía**

- Jagüey P
- Drenaje Sencillo
- Drenaje Doble
- Laguna
- Jagüey

**Infraestructura**

- Construcciones
- Torre Energía Eléctrica
- Red Alta Tensión
- Puente

**Relieve**

- Intermedia
- Indice

**Administrativo**

- Límite Veredal
- Límite Municipal

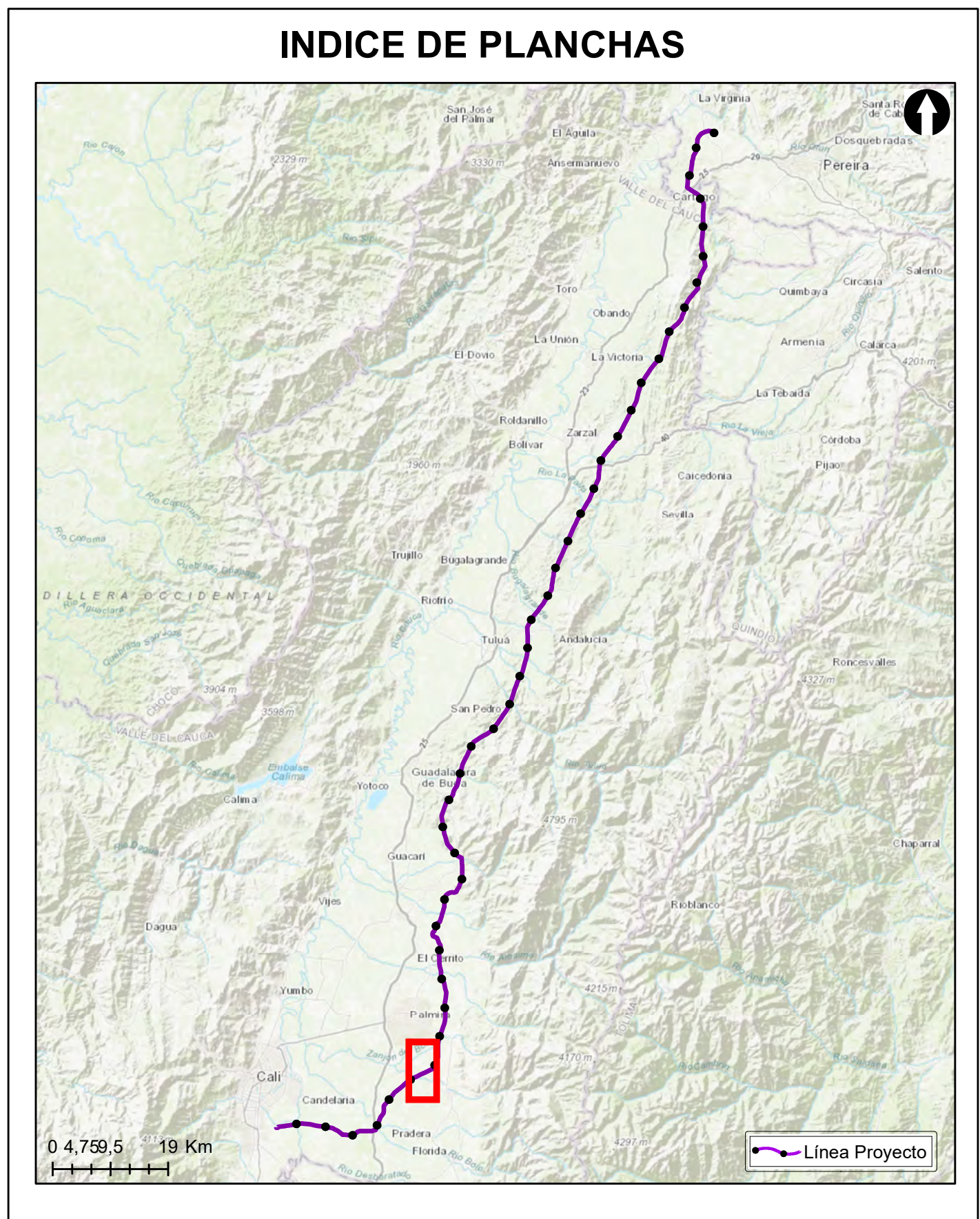
**Vías**

- Camino, Sendero
- Vía Tipo 1
- Vía Tipo 2
- Vía Tipo 3
- Vía Tipo 4
- Vía Tipo 5
- Vía Tipo 6

**Proyecto**

- Torre
- Portico
- Línea Proyecto
- Patio de almacenamiento
- Plazas de tendido
- Señalización
- Señalización Biotica

NOTA: Base cartográfica IGAC escala 1:25.000  
 Planchas: 2801A, 261VA, 2801C, 2801B, 2801II, 2801III, 300C, 2611A, 2611C, 2611V, 300IB, 300IC, 300ID, 2801D, 2421A, 2431A, 2421ID, 2431C, 2421VB, 2421VD, 2611B, 2241C, 2241IIA



**Grupo Energía Bogotá** **INGETEC**  
 INGENIERIA & DISEÑO

**ESTUDIO DE IMPACTO AMBIENTAL PARA EL TRAMO 2 LA VIRGINIA - ALFÉREZ DEL PROYECTO UPME 04-2014 REFUERZO SUROCCIDENTAL 500 kV**

**PUNTOS DE MUESTREO ESPECIES VASCULARES NO ARBOREAS Y NO VASCULARES**

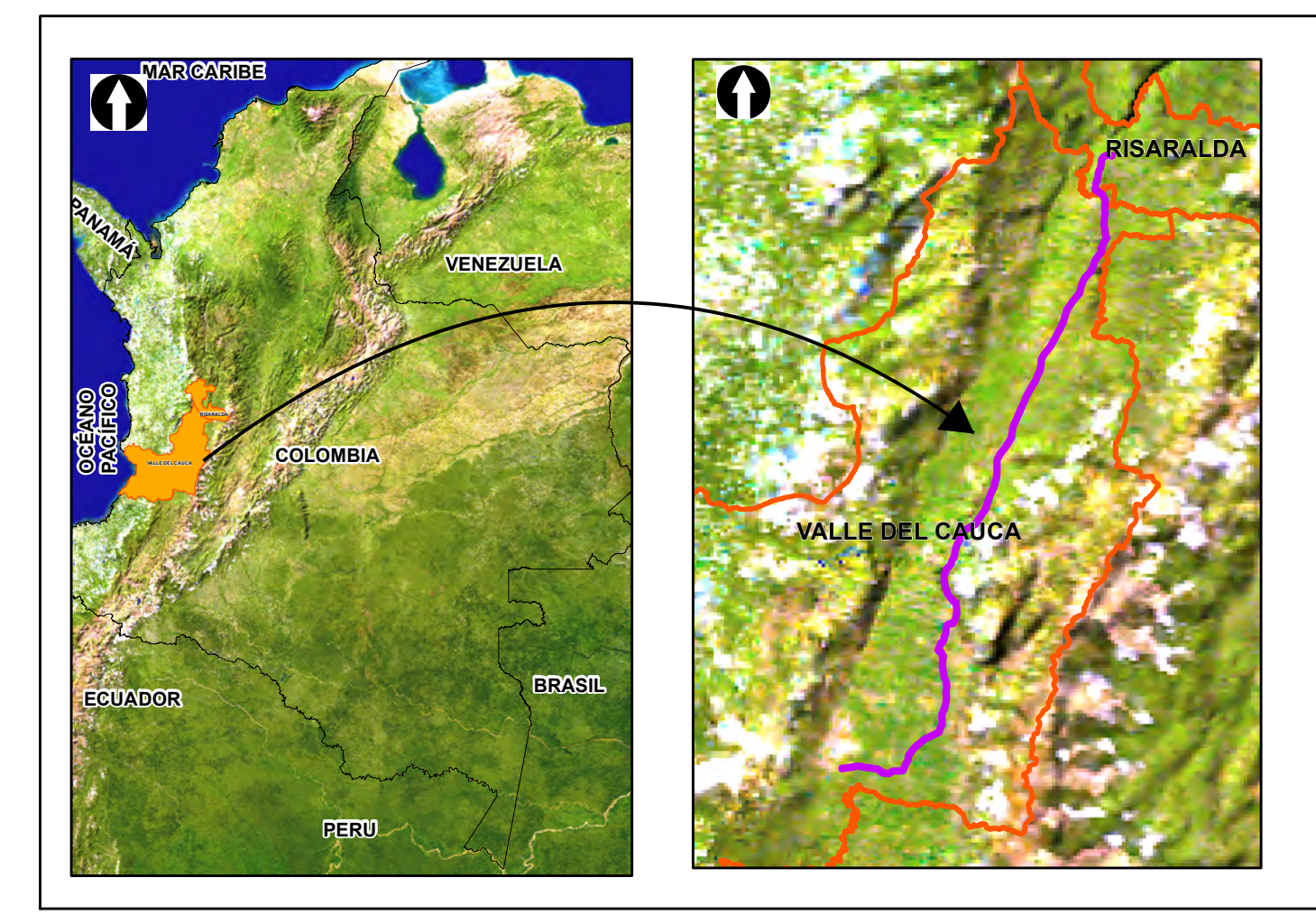
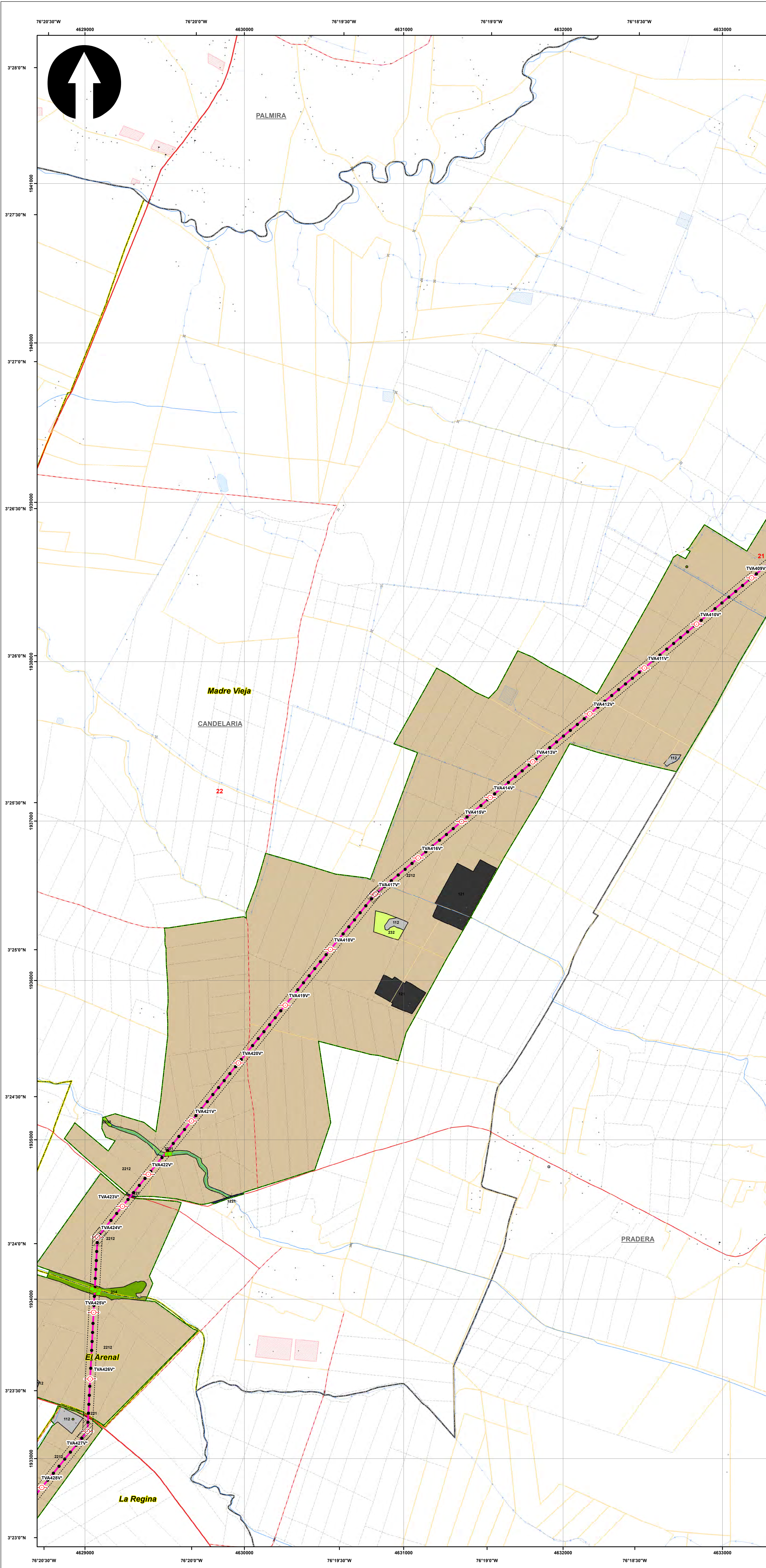
**ESCALA GRÁFICA**

0 165 330 660 990 1.320 1.650 M

Elaboró: J. Romero	Revisó: A. Saenz	Dibujó: C. Olaya
Escala Presentación: 1:10.000 Escala Trabajo: 1:25.000	Fecha: 30/05/2022	Mapa: 21 / 28
Archivo: 0451701-PG-L-BIOT-00-008.MXD	Rev: 0	

**PLANO N°: 0451701-PG-L-BIOT-00-008**

REV	FECHA (DD-MM-AAAA)	MODIFICACIÓN	DISEÑADOR	REVISOR DEPARTAMENTO	APROBACIÓN DIVISIÓN	APROBACIÓN PROYECTO
0						
1						
2						
3						



**SISTEMA DE COORDENADAS**

Proyección: Transverse\_Mercator  
 Datum: Magna Sirgas  
 Origen de la zona: Unico  
 Coordenadas Geográficas: 4° 35' 46.3215"  
 -74° 04' 39.0285"  
 Coordenadas planas: 2'000.000 metros Norte  
 5'000.000 metros Este

**CONVENCIONES TEMÁTICAS**

**VEDA**

- Punto Muestreo Veda

**Cobertura Tierra**

111	231	331	512	2222
112	232	333	513	3141
121	233	334	514	3231
211	241	411	1221	3232
222	242	413	2211	
223	314	511	2212	

**CONVENCIONES CARTOGRÁFICAS**

**Hidrografía**

- Jagüey P
- Drenaje Sencillo
- Drenaje Doble
- Laguna
- Jagüey

**Infraestructura**

- Construcciones
- Torre Energía Eléctrica
- Red Alta Tensión
- Puente

**Relieve**

- Intermedia
- Indice

**Administrativo**

- Límite Veredal
- Límite Municipal

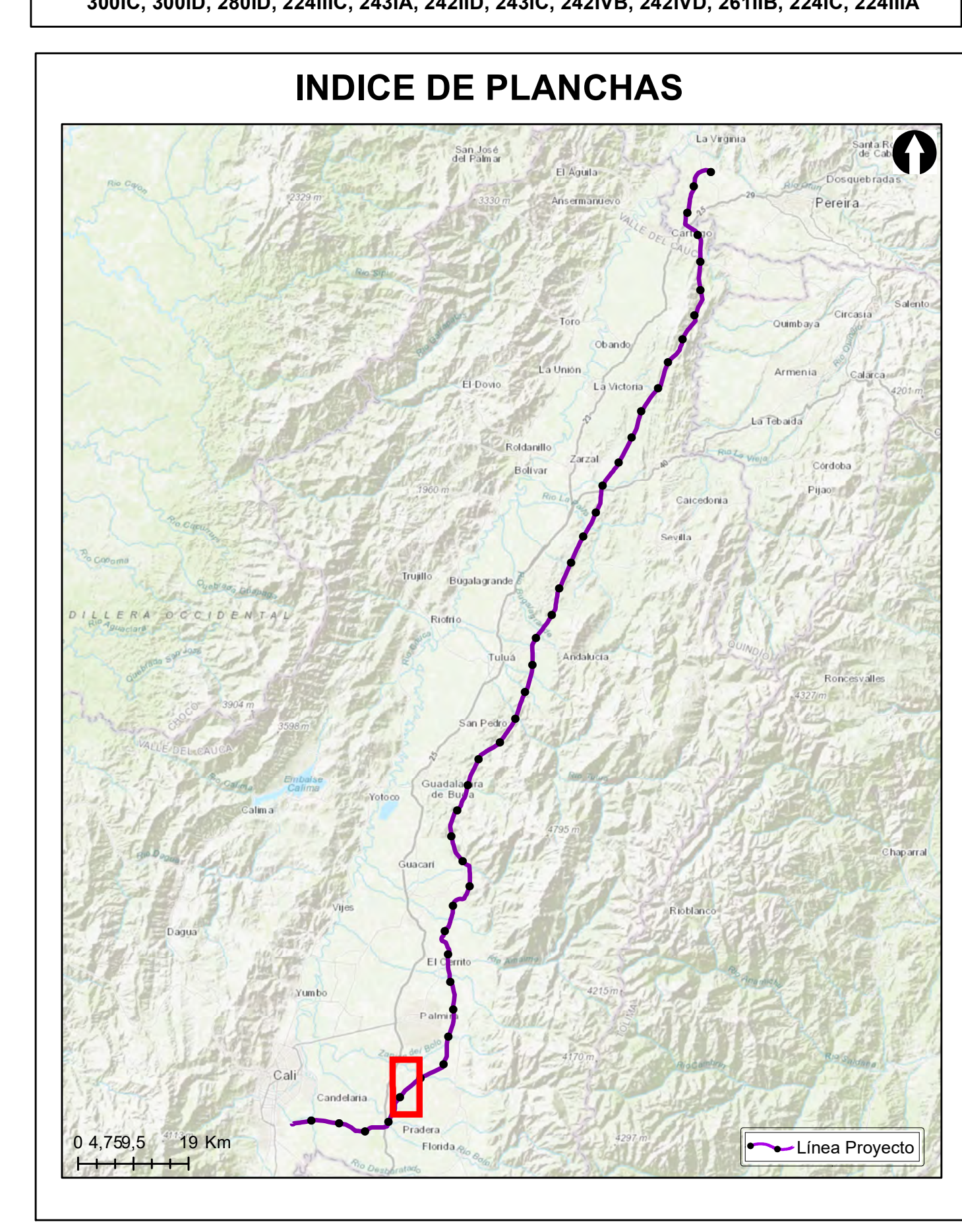
**Vías**

- Camino, Sendero
- Vía Tipo 1
- Vía Tipo 2
- Vía Tipo 3
- Vía Tipo 4
- Vía Tipo 5
- Vía Tipo 6

**Proyecto**

- Torre
- Portico
- Línea Proyecto
- Patio de almacenamiento
- Plazas de tendido
- Señal de Intendencia Biótica

NOTA: Base cartográfica IGAC escala 1:25.000  
 Planchas: 2801A, 261VA, 2801C, 2801B, 2801IB, 2801ID, 300IC, 2611A, 2611C, 2611VC, 300IB, 300IC, 300ID, 2241IC, 2431A, 2421ID, 2431C, 2421VB, 2421VD, 2611B, 2241C, 2241IA



**Grupo Energía Bogotá** **INGETEC**  
 INGENIERÍA & DISEÑO

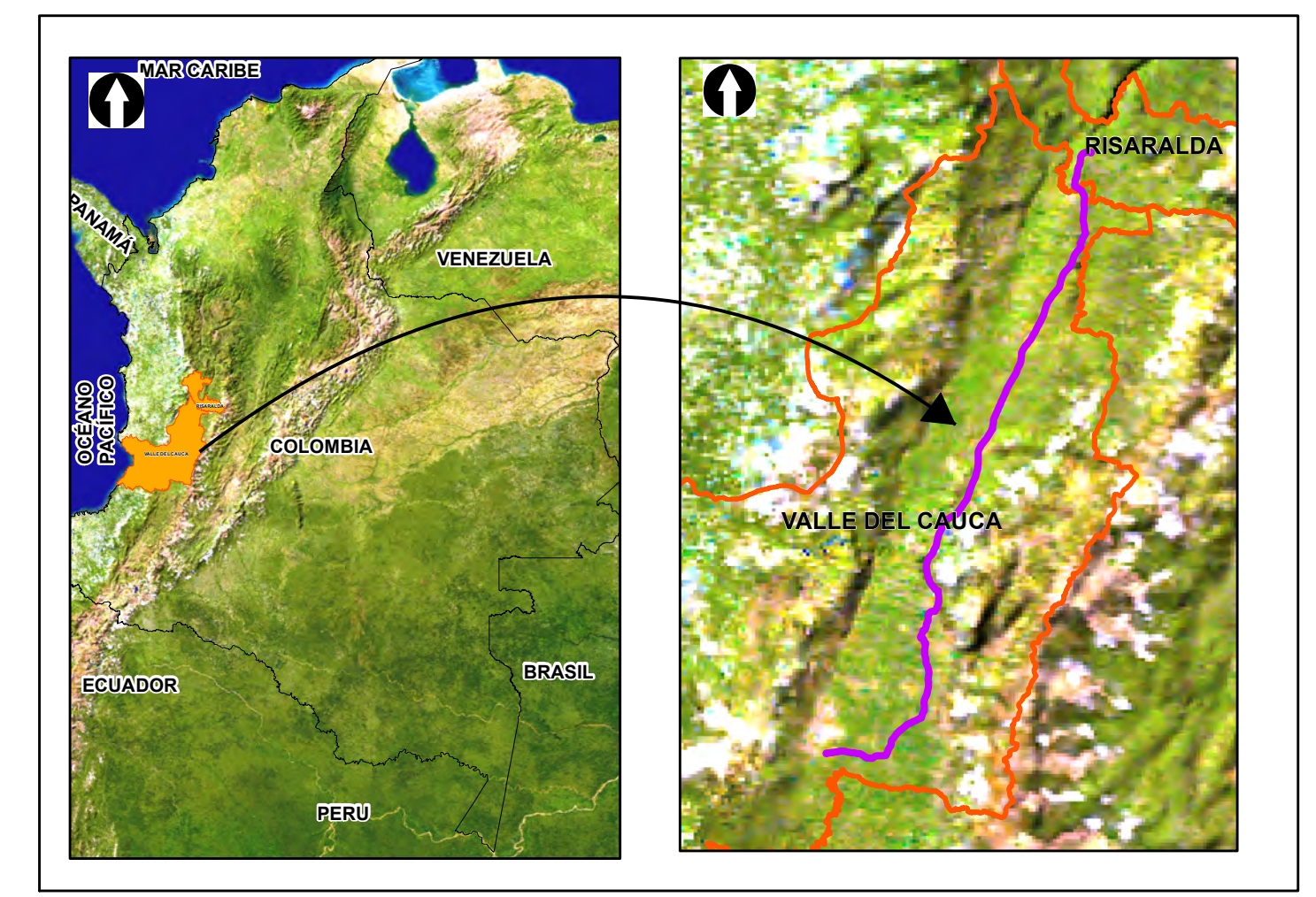
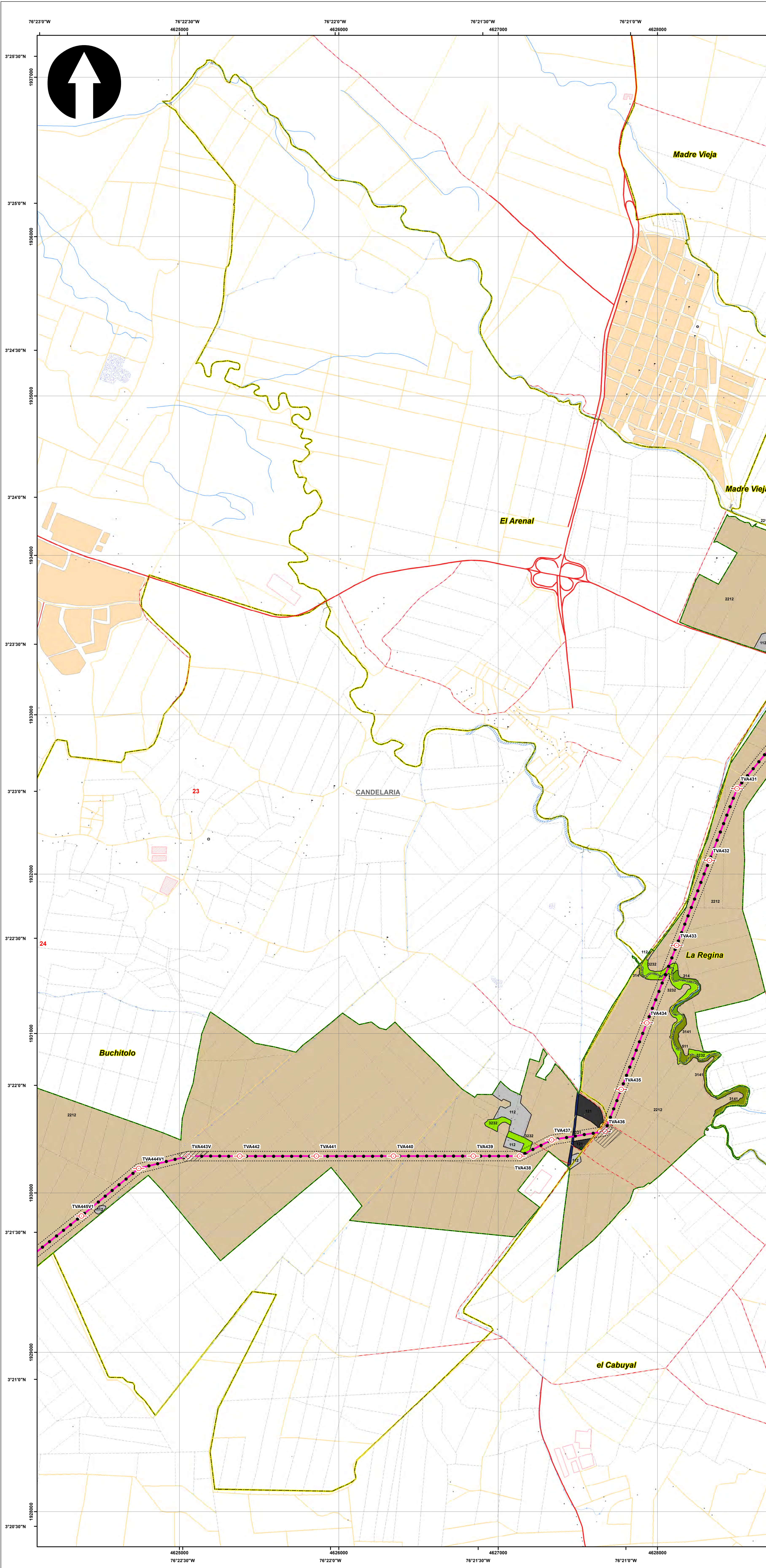
**ESTUDIO DE IMPACTO AMBIENTAL PARA EL TRAMO 2 LA VIRGINIA - ALFÉREZ DEL PROYECTO UPME 04-2014 REFUERZO SUROCCIDENTAL 500 kV**

**PUNTOS DE MUESTREO ESPECIES VASCULARES NO ARBOREAS Y NO VASCULARES**

**ESCALA GRÁFICA**

0 165 330 660 990 1.320 1.650 M

Elaboró:	Revisó:	Dibujó:				
J. Romero	A. Saenz	C. Olaya				
Escala Presentación: 1:10.000	Fecha:	Mapa:				
Escala Trabajo: 1:25.000	30/05/2022	22 / 28				
Archivo:	Rev:					
0451701-PG-L-BIOT-00-008.MXD	0					
PLANO N°: <b>0451701-PG-L-BIOT-00-008</b>						
REV	FECHA (DD-MM-AAAA)	MODIFICACIÓN	DISEÑADOR	REVISOR DEPARTAMENTO	APROBACIÓN DIVISIÓN	APROBACIÓN PROYECTO
0						
1						
2						
3						



**SISTEMA DE COORDENADAS**

Proyección: Transverse\_Mercator  
 Datum: Magna Sirgas  
 Origen de la zona: Unico  
 Coordenadas Geográficas: 4° 35' 46.3215" -74° 04' 39.0285"  
 Coordenadas planas: 2'000.000 metros Norte 5'000.000 metros Este

**CONVENCIONES TEMÁTICAS**

**VEDA**

- Punto Muestreo Veda

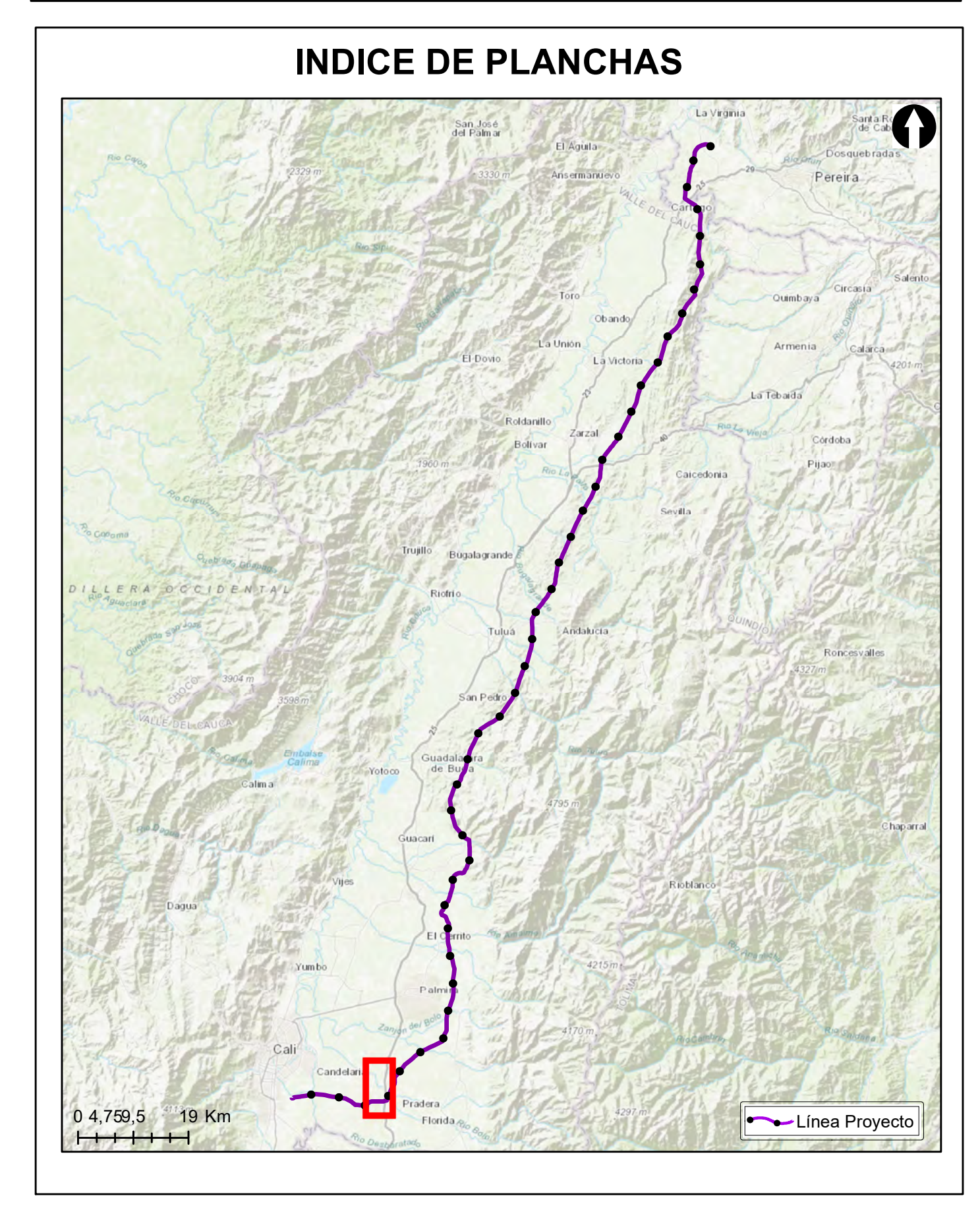
**Cobertura Tierra**

111	231	331	512	2222
112	232	333	513	3141
121	233	334	514	3231
211	241	411	1221	3232
222	242	413	2211	
223	314	511	2212	

**CONVENCIONES CARTOGRÁFICAS**

<b>Hidrografía</b>	<b>Vías</b>
Jagüey P	Camino, Sendero
Drenaje Sencillo	Vía Tipo 1
Drenaje Doble	Vía Tipo 2
Laguna	Vía Tipo 3
Jagüey	Vía Tipo 4
<b>Infraestructura</b>	Vía Tipo 5
Construcciones	Vía Tipo 6
Torre Energía Eléctrica	<b>Proyecto</b>
Red Alta Tensión	Torre
Puente	Portico
<b>Relieve</b>	Línea Proyecto
Intermedia	Patio de almacenamiento
Indice	Plazas de tendido
<b>Administrativo</b>	Señal de Eficiencia Biótica
Límite Veredal	
Límite Municipal	

NOTA: Base cartográfica IGAC escala 1:25.000  
 Planchas: 2801A, 261VA, 280IC, 280IB, 280IIB, 280IIC, 300IC, 261IA, 261IC, 261IVC, 300IB, 300IC, 300ID, 224IIC, 243IA, 242IIC, 243IC, 242IVB, 242IVD, 261IIB, 224IC, 224IIIA



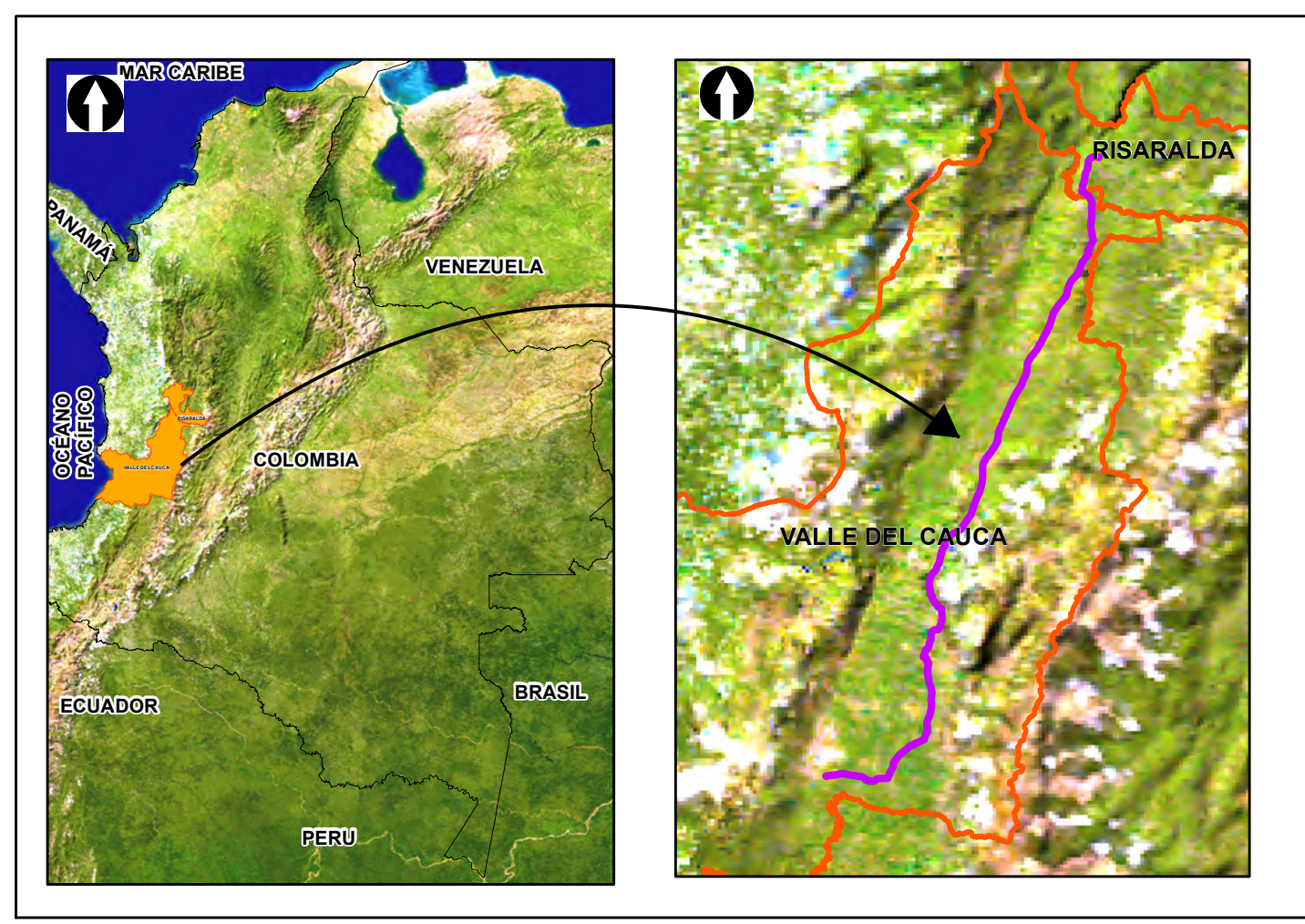
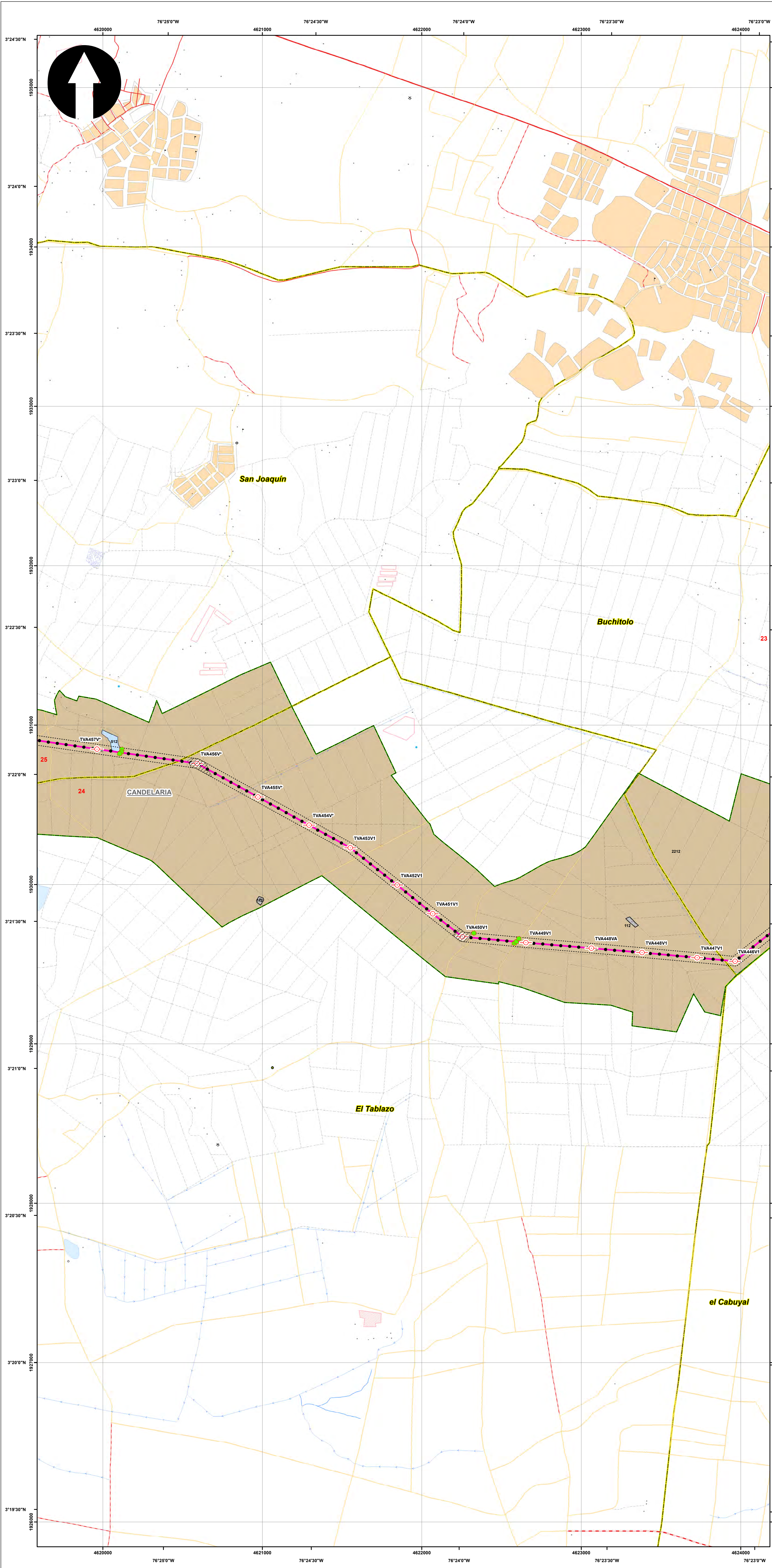
**Grupo Energía Bogotá** **INGETEC**  
 INGENIERÍA & DISEÑO

**ESTUDIO DE IMPACTO AMBIENTAL PARA EL TRAMO 2 LA VIRGINIA - ALFÉREZ DEL PROYECTO UPME 04-2014 REFUERZO SUROCCIDENTAL 500 kV**

**PUNTOS DE MUESTREO ESPECIES VASCULARES NO ARBOREAS Y NO VASCULARES**

**ESCALA GRÁFICA**  
 0 165 330 660 990 1.320 1.650 M

Elaboró:	Revisó:	Dibujó:				
J. Romero	A. Saenz	C. Olaya				
Escala Presentación: 1:10.000	Fecha:	Mapa:				
Escala Trabajo: 1:25.000	30/05/2022	23 / 28				
Archivo:	Rev:					
0451701-PG-L-BIOT-00-008.MXD	0					
PLANO N°: <b>0451701-PG-L-BIOT-00-008</b>						
REV	FECHA (DD-MM-AAAA)	MODIFICACIÓN	DISEÑADOR	REVISOR DEPARTAMENTO	APROBACIÓN DIVISIÓN	APROBACIÓN PROYECTO
0						
1						
2						
3						



**SISTEMA DE COORDENADAS**

Proyección: Transverse\_Mercator  
 Datum: Magna Sirgas  
 Origen de la zona: Unico  
 Coordenadas Geográficas: 4° 35' 46.3215" N  
 -74° 04' 39.0285" W  
 Coordenadas planas: 2'000.000 metros Norte  
 5'000.000 metros Este

**CONVENCIONES TEMÁTICAS**

**VEDA**

- Punto Muestreo Veda

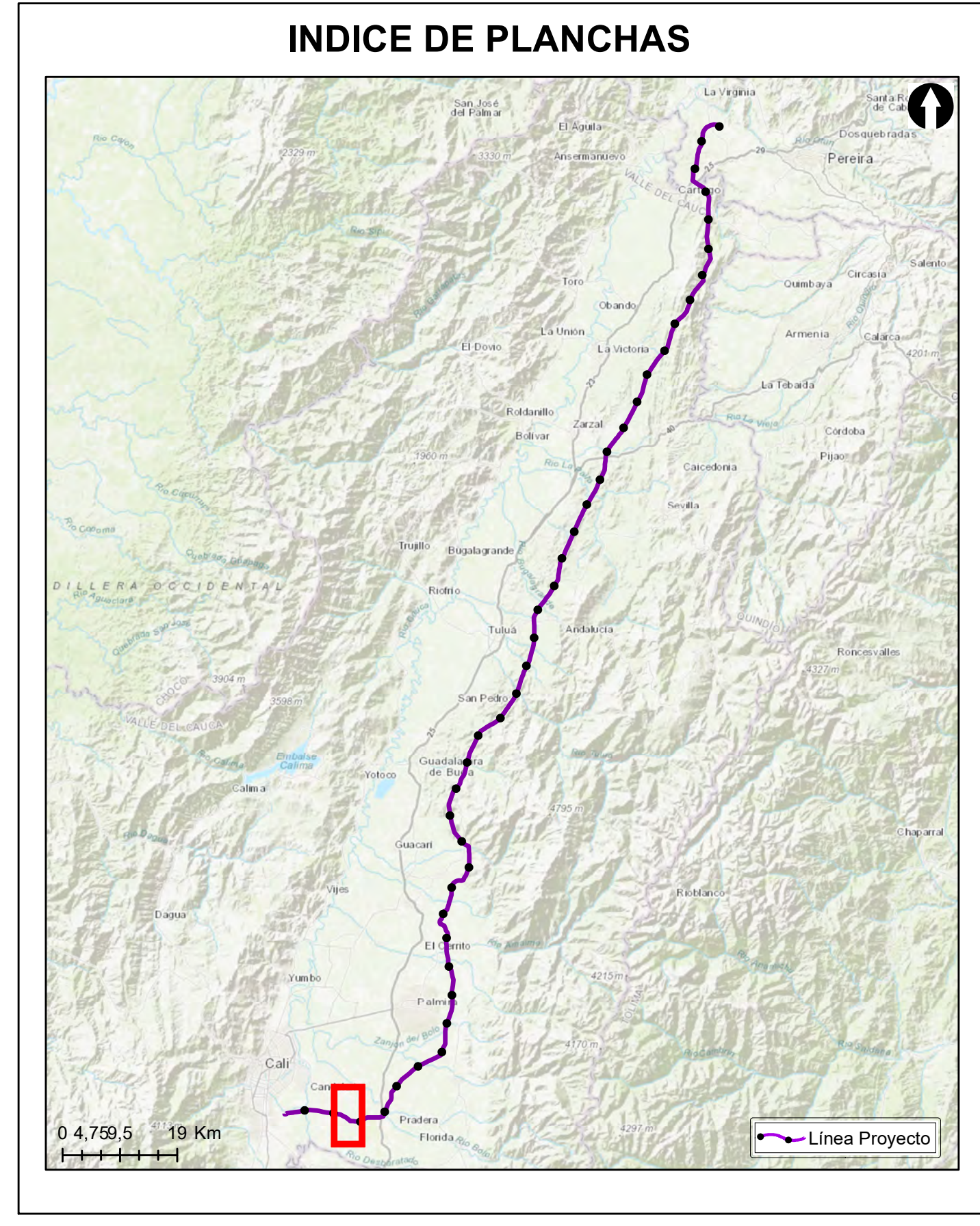
**Cobertura Tierra**

111	231	331	512	2222
112	232	333	513	3141
121	233	334	514	3231
211	241	411	1221	3232
222	242	413	2211	
223	314	511	2212	

**CONVENCIONES CARTOGRÁFICAS**

<b>Hidrografía</b>	<b>Vías</b>
Jagüey P	Camino, Sendero
Drenaje Sencillo	Vía Tipo 1
Drenaje Doble	Vía Tipo 2
Laguna	Vía Tipo 3
Jagüey	Vía Tipo 4
<b>Infraestructura</b>	Vía Tipo 5
Construcciones	Vía Tipo 6
Torre Energía Eléctrica	<b>Proyecto</b>
Red Alta Tensión	Torre
Puente	Portico
<b>Relieve</b>	Línea Proyecto
Intermedia	Patio de almacenamiento
Indice	Plazas de tendido
<b>Administrativo</b>	Señal de Intendencia Biótica
Límite Veredal	
Límite Municipal	

NOTA: Base cartográfica IGAC escala 1:25.000  
 Planchas: 2801A, 261VA, 280IC, 280IB, 280IIB, 280IIC, 300IC, 261IA, 261IC, 261IV, 300IB, 300IC, 300ID, 224IIC, 243IA, 242IIC, 243IC, 242IV, 242V, 261IB, 224IC, 224IIA



**Grupo Energía Bogotá** **INGETEC**  
 INGENIERIA & DISEÑO

**ESTUDIO DE IMPACTO AMBIENTAL PARA EL TRAMO 2 LA VIRGINIA - ALFÉREZ DEL PROYECTO UPME 04-2014 REFUERZO SUROCCIDENTAL 500 kV**

**PUNTOS DE MUESTREO ESPECIES VASCULARES NO ARBOREAS Y NO VASCULARES**

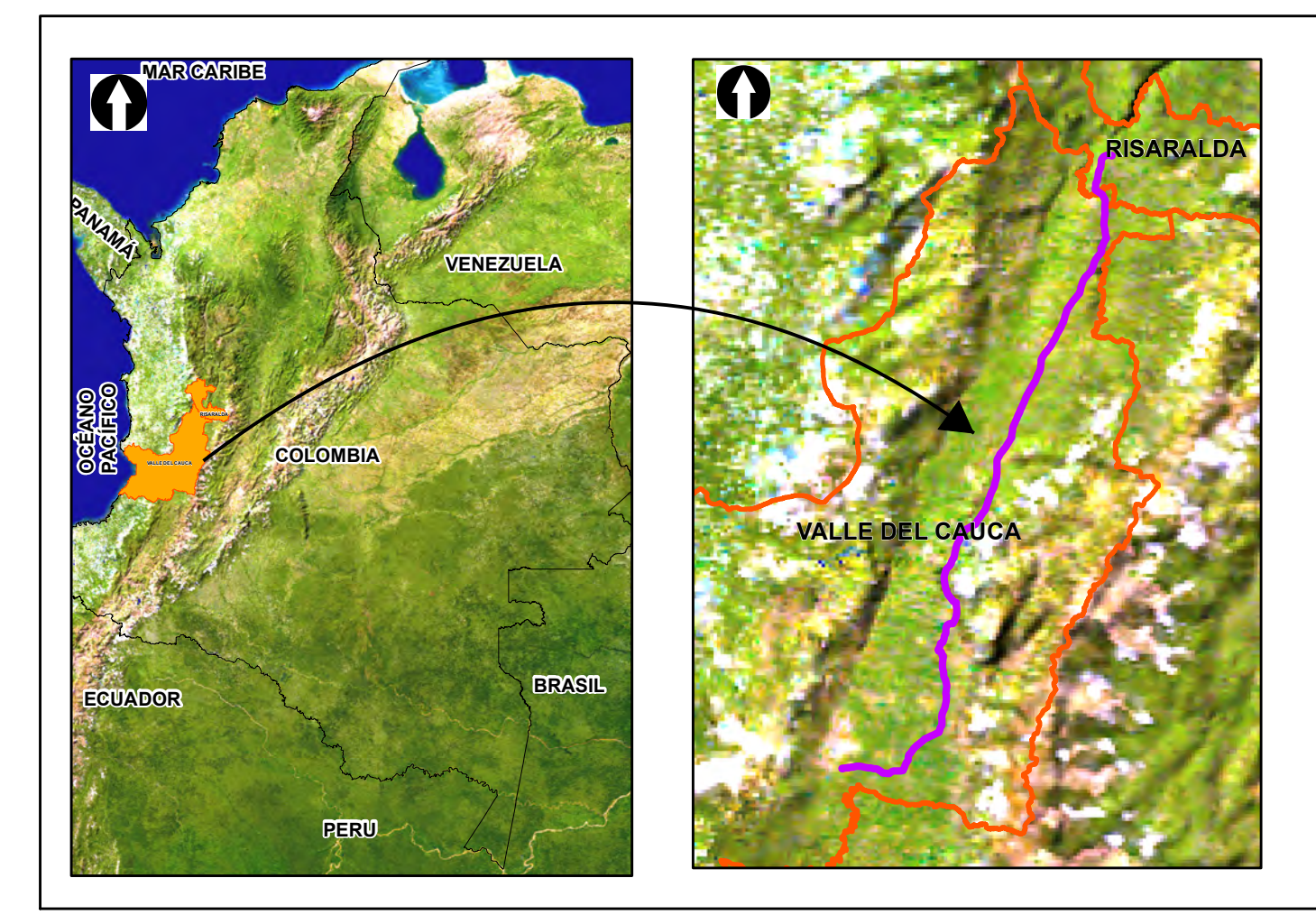
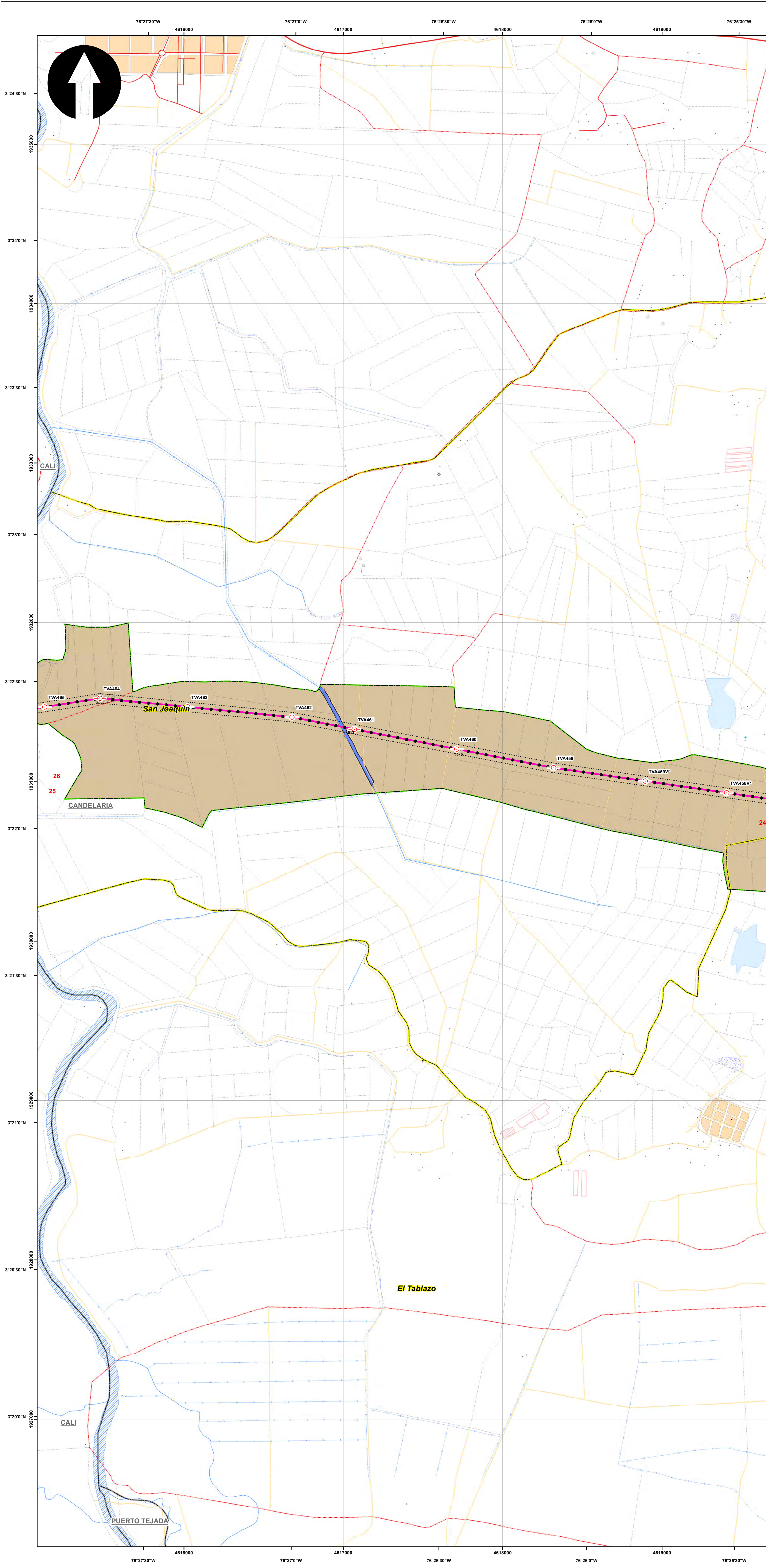
**ESCALA GRÁFICA**  
 0 165 330 660 990 1.320 1.650 M

Elaboró: J. Romero	Revisó: A. Saenz	Dibujó: C. Olaya
Escala Presentación: 1:10.000 Escala Trabajo: 1:25.000	Fecha: 30/05/2022	Mapa: 24 / 28
Archivo: 0451701-PG-L-BIOT-00-008.MXD	Rev: 0	

**PLANO N°: 0451701-PG-L-BIOT-00-008**

REV	FECHA (DD-MM-AAAA)	MODIFICACIÓN	DISEÑADOR	REVISOR DEPARTAMENTO	APROBACIÓN DIVISIÓN	APROBACIÓN PROYECTO
0						
1						
2						
3						





**SISTEMA DE COORDENADAS**

Proyección: Transverse\_Mercator  
 Datum: Magna Sirgas  
 Origen de la zona: Unico  
 Coordenadas Geográficas: 4° 35' 46.3215" N  
 -74° 04' 39.0285" W  
 Coordenadas planas: 2'000.000 metros Norte  
 5'000.000 metros Este

**CONVENCIONES TEMÁTICAS**

**VEDA**

- Punto Muestreo Veda

**Cobertura Tierra**

111	231	331	512	2222
112	232	333	513	3141
121	233	334	514	3231
211	241	411	1221	3232
222	242	413	2211	
223	314	511	2212	

**CONVENCIONES CARTOGRÁFICAS**

**Hidrografía**

- Jagüey P
- Drenaje Sencillo
- Drenaje Doble
- Laguna
- Jagüey

**Infraestructura**

- Construcciones
- Torre Energía Eléctrica
- Red Alta Tensión
- Puente

**Relieve**

- Intermedia
- Indice

**Administrativo**

- Límite Veredal
- Límite Municipal

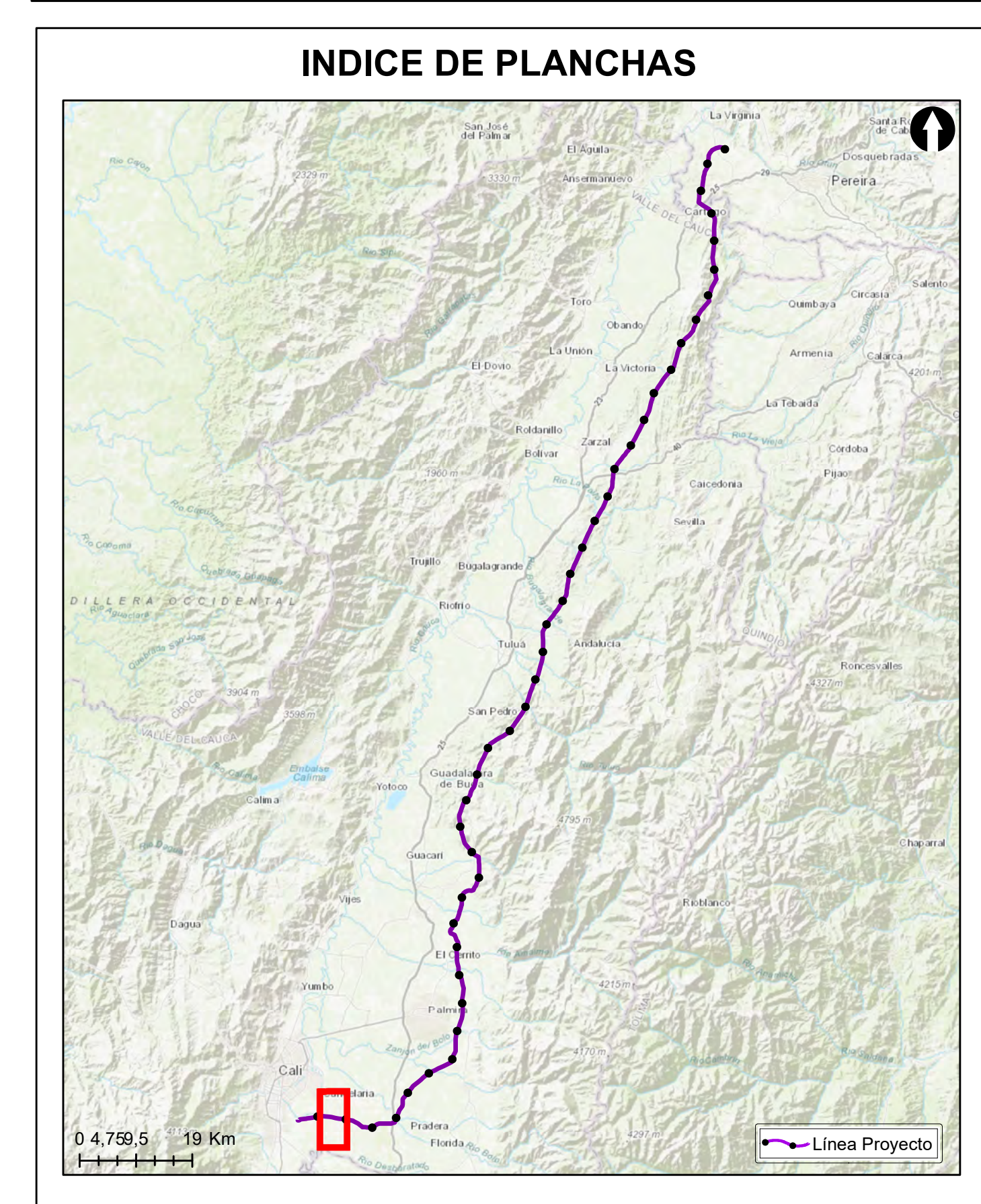
**Vías**

- Camino, Sendero
- Vía Tipo 1
- Vía Tipo 2
- Vía Tipo 3
- Vía Tipo 4
- Vía Tipo 5
- Vía Tipo 6

**Proyecto**

- Torre
- Portico
- Línea Proyecto
- Patio de almacenamiento
- Plazas de tendido
- Señal de Intendencia Biótica

NOTA: Base cartográfica IGAC escala 1:25.000  
 Planchas: 2801A, 261VA, 2801C, 2801B, 2801ID, 2801ID, 300IC, 2611A, 2611C, 2611V, 300IB, 300IC, 300ID, 2801D, 2241IC, 2431A, 2421ID, 2431C, 2421VB, 2421VD, 2611B, 2241C, 2241IIA



**Grupo Energía Bogotá** **INGETEC**  
 INGENIERIA & DISEÑO

**ESTUDIO DE IMPACTO AMBIENTAL PARA EL TRAMO 2 LA VIRGINIA - ALFÉREZ DEL PROYECTO UPME 04-2014 REFUERZO SUROCCIDENTAL 500 kV**

**PUNTOS DE MUESTREO ESPECIES VASCULARES NO ARBOREAS Y NO VASCULARES**

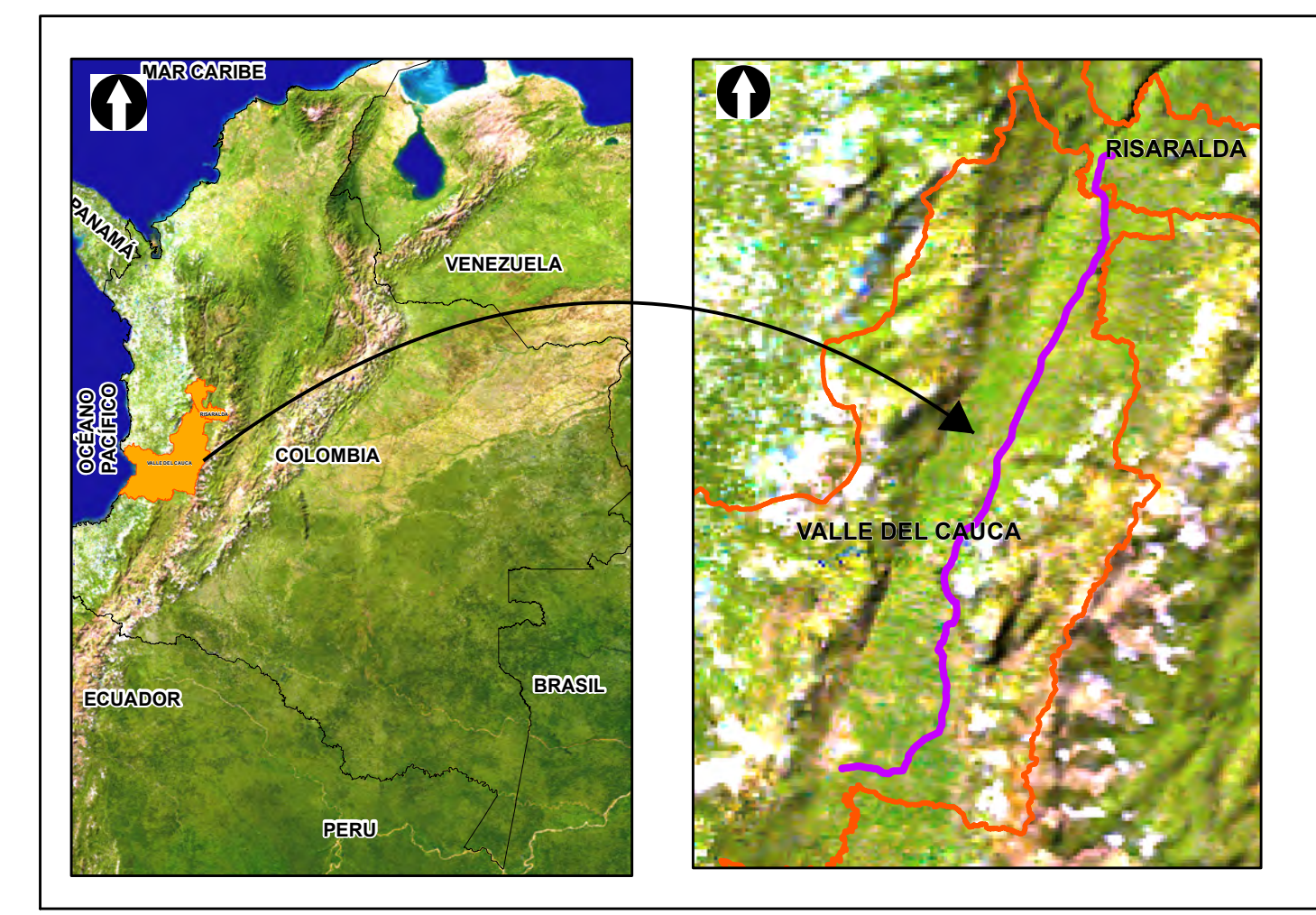
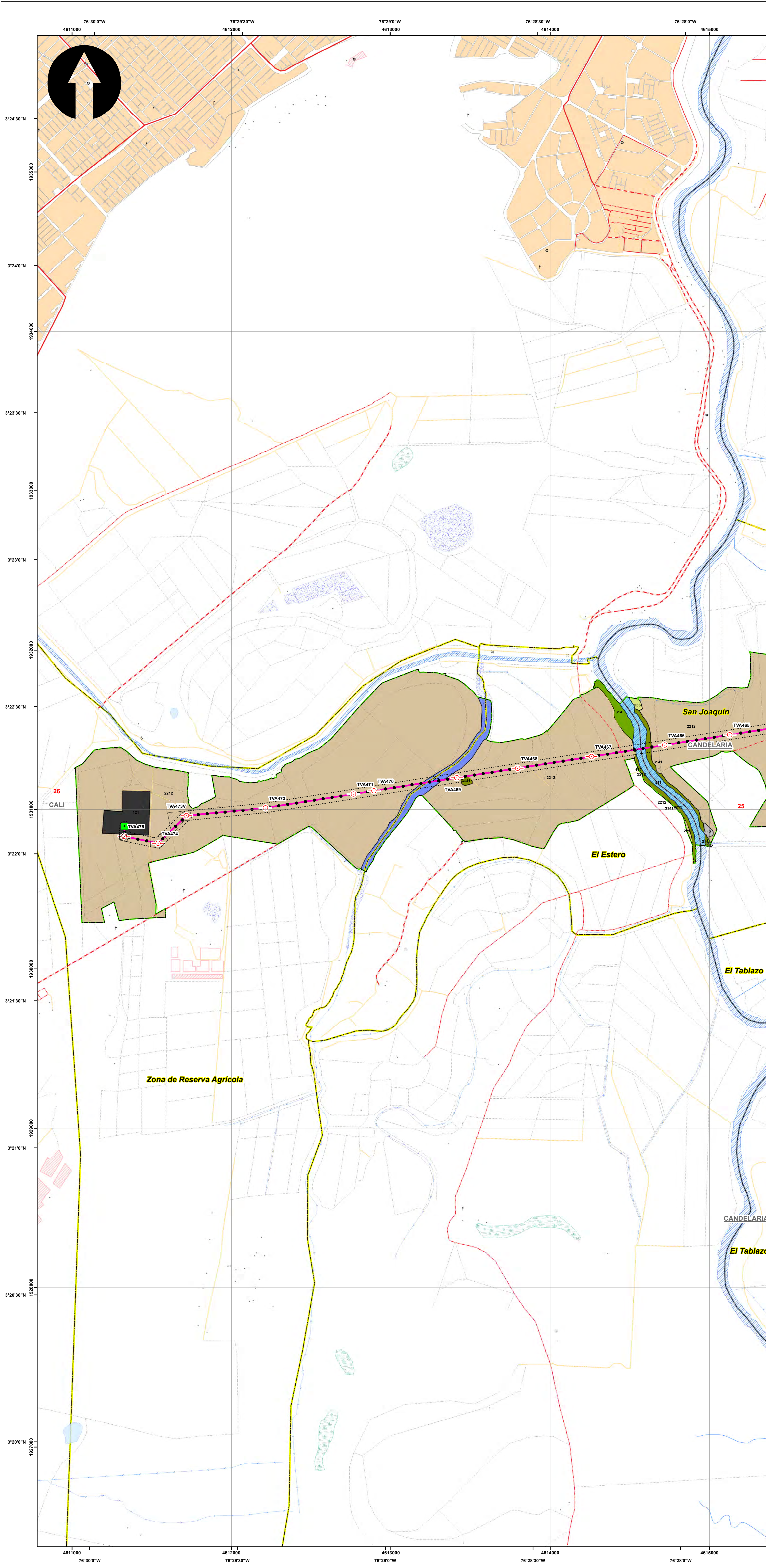
**ESCALA GRÁFICA**

0 165 330 660 990 1.320 1.650 M

Elaboró: J. Romero	Revisó: A. Saenz	Dibujó: C. Olaya
Escala Presentación: 1:10.000 Escala Trabajo: 1:25.000	Fecha: 30/05/2022	Mapa: 25 / 28
Archivo: 0451701-PG-L-BIOT-00-008.MXD	Rev: 0	

**PLANO N°: 0451701-PG-L-BIOT-00-008**

REV	FECHA (DD-MM-AAAA)	MODIFICACIÓN	DISEÑADOR	REVISOR DEPARTAMENTO	APROBACIÓN DIVISIÓN	APROBACIÓN PROYECTO
0						
1						
2						
3						



**SISTEMA DE COORDENADAS**

Proyección: Transverse\_Mercator  
 Datum: Magna Sirgas  
 Origen de la zona: Unico  
 Coordenadas Geográficas: 4° 35' 46.3215"  
 -74° 04' 39.0285"  
 Coordenadas planas: 2'000.000 metros Norte  
 5'000.000 metros Este

**CONVENCIONES TEMÁTICAS**

**VEDA**

- Punto Muestreo Veda

**Cobertura Tierra**

111	231	331	512	2222
112	232	333	513	3141
121	233	334	514	3231
211	241	411	1221	3232
222	242	413	2211	
223	314	511	2212	

**CONVENCIONES CARTOGRÁFICAS**

**Hidrografía**

- Jagüey P
- Drenaje Sencillo
- Drenaje Doble
- Laguna
- Jagüey

**Infraestructura**

- Construcciones
- Torre Energía Eléctrica
- Red Alta Tensión
- Puente

**Relieve**

- Intermedia
- Indice

**Administrativo**

- Límite Veredal
- Límite Municipal

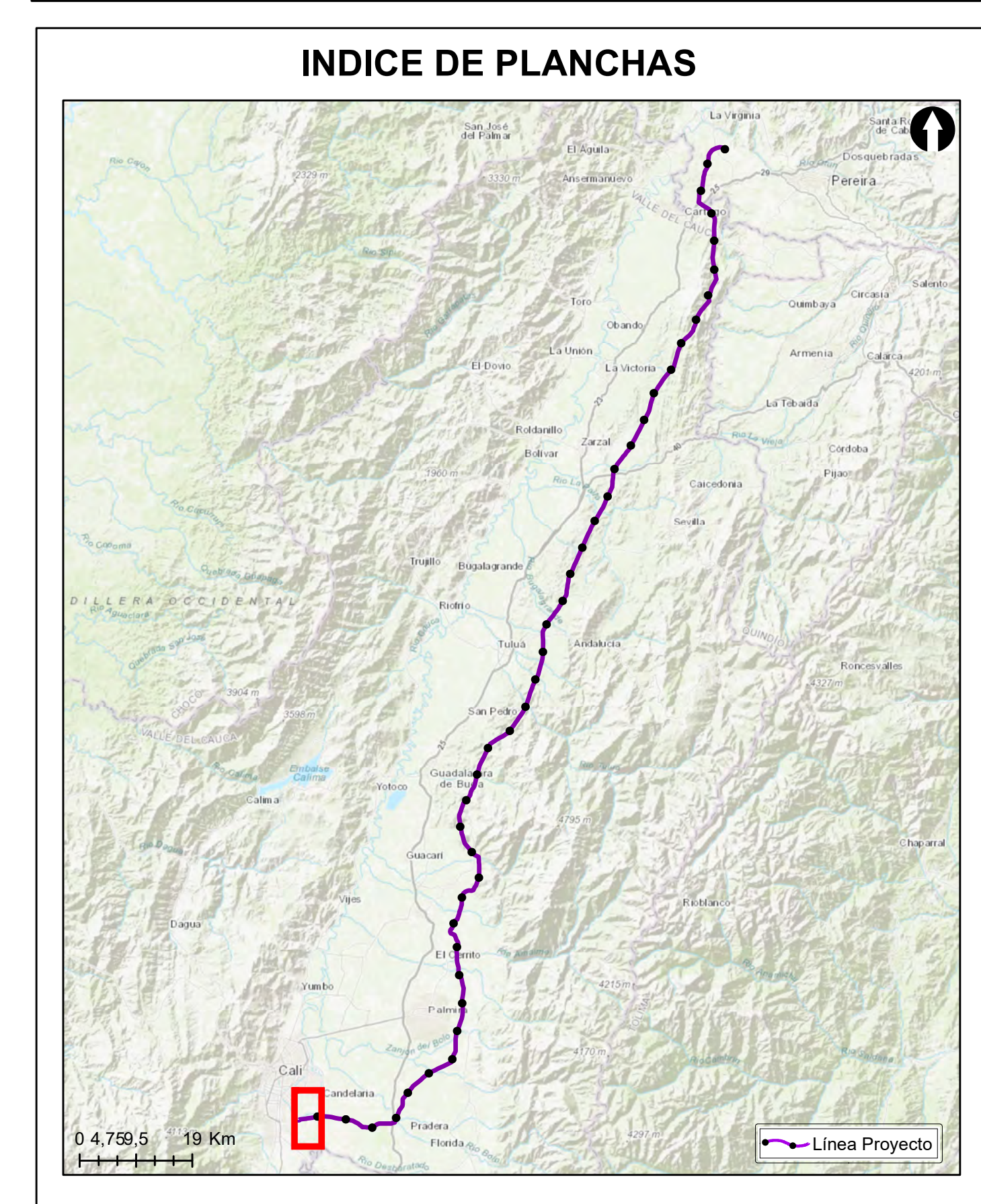
**Vías**

- Camino, Sendero
- Vía Tipo 1
- Vía Tipo 2
- Vía Tipo 3
- Vía Tipo 4
- Vía Tipo 5
- Vía Tipo 6

**Proyecto**

- Torre
- Portico
- Línea Proyecto
- Patio de almacenamiento
- Plazas de tendido
- Señal de Intendencia Biótica

NOTA: Base cartográfica IGAC escala 1:25.000  
 Planchas: 2801A, 261VA, 280IC, 280IB, 280IIB, 280IIC, 300IC, 261IA, 261IC, 261IV, 300IB, 300IC, 300ID, 280ID, 224IIC, 243IA, 242IID, 243IC, 242IVB, 242IVD, 261IB, 224IC, 224IIA



**Grupo Energía Bogotá** **INGETEC**  
 INGENIERÍA & DISEÑO

**ESTUDIO DE IMPACTO AMBIENTAL PARA EL TRAMO 2 LA VIRGINIA - ALFÉREZ DEL PROYECTO UPME 04-2014 REFUERZO SUROCCIDENTAL 500 kV**

**PUNTOS DE MUESTREO ESPECIES VASCULARES NO ARBOREAS Y NO VASCULARES**

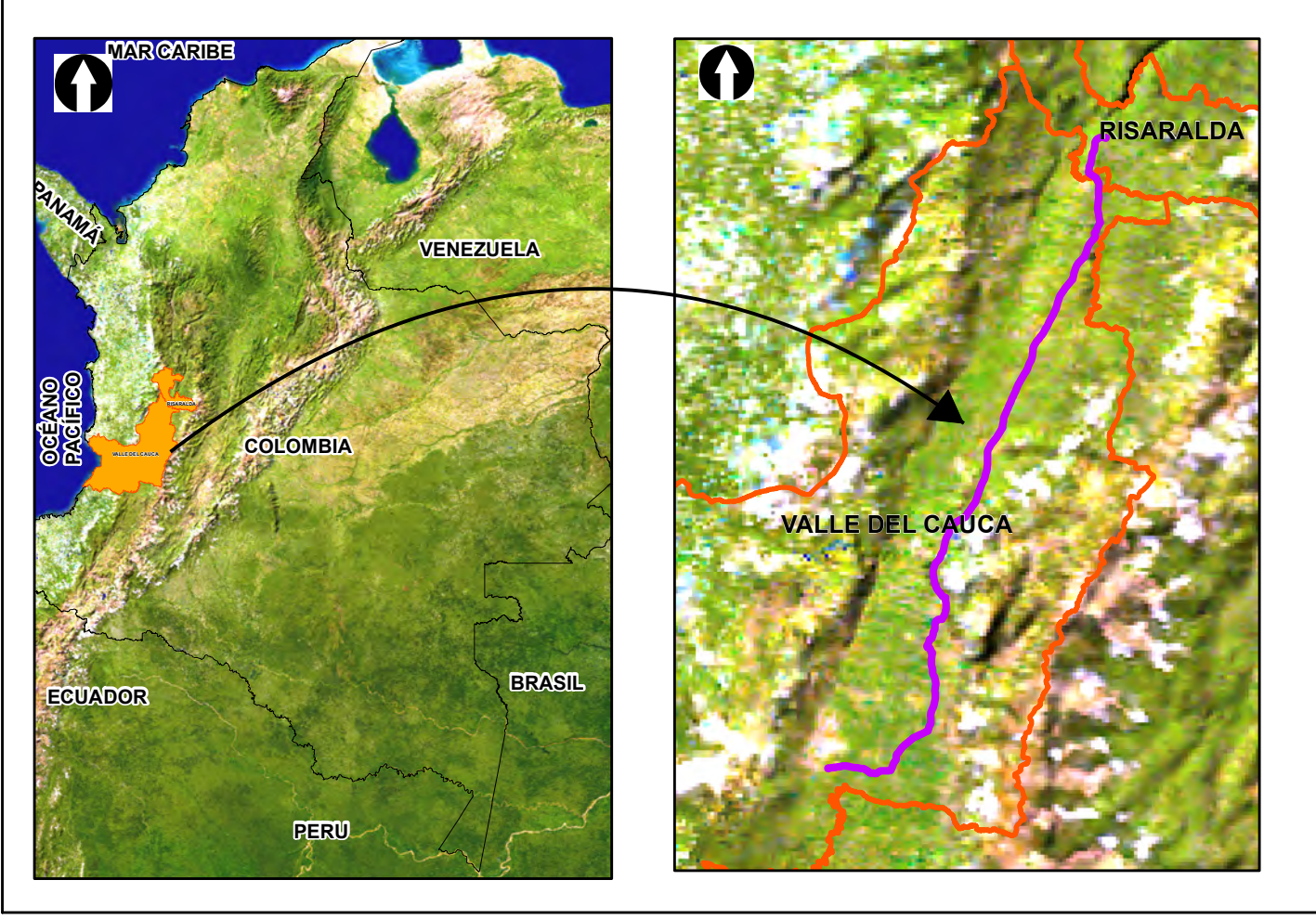
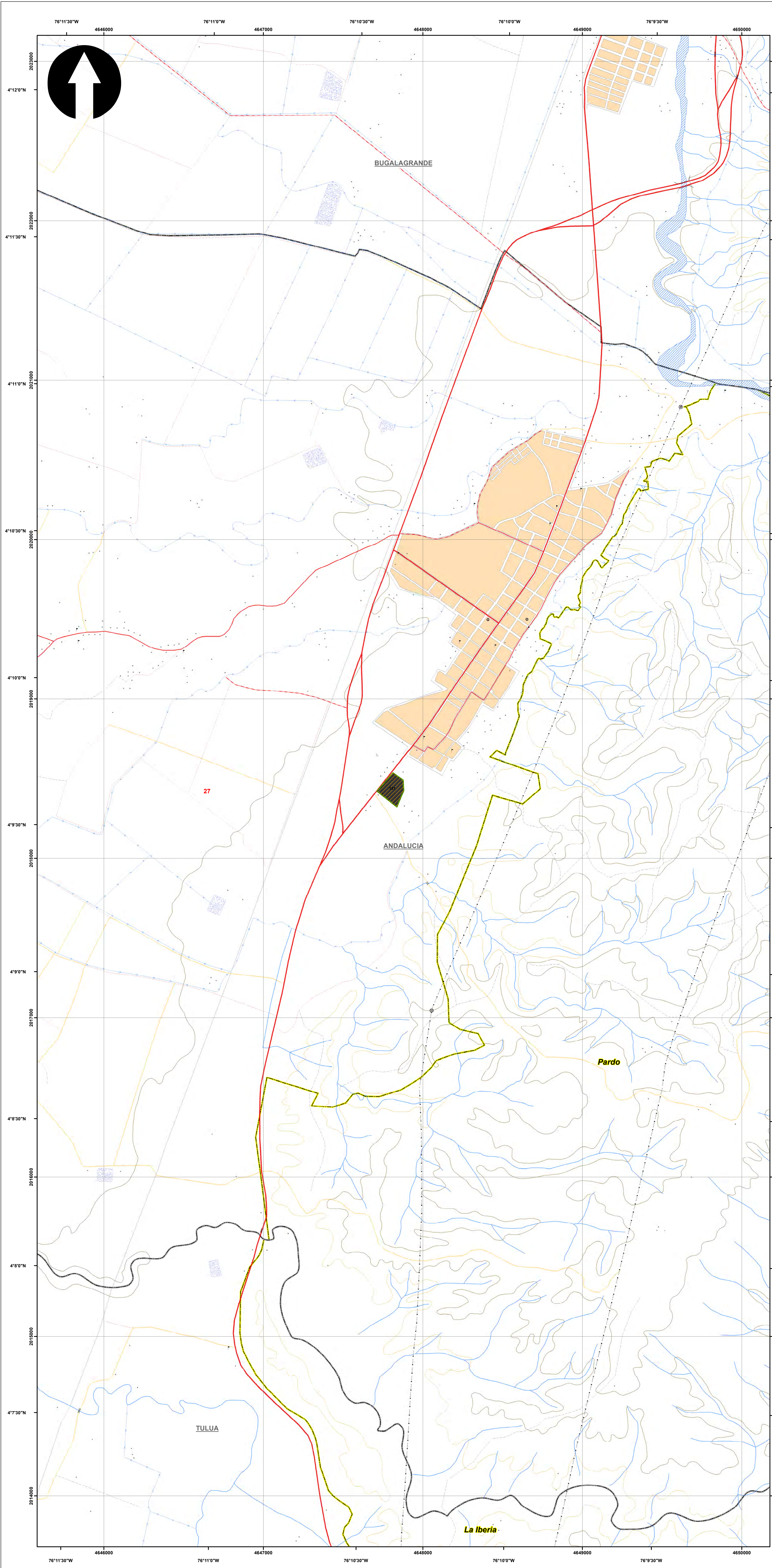
**ESCALA GRÁFICA**

0 165 330 660 990 1.320 1.650 M

Elaboró: J. Romero	Revisó: A. Saenz	Dibujó: C. Olaya
Escala Presentación: 1:10.000 Escala Trabajo: 1:25.000	Fecha: 30/05/2022	Mapa: 26 / 28
Archivo: 0451701-PG-L-BIOT-00-008.MXD	Rev: 0	

**PLANO N°: 0451701-PG-L-BIOT-00-008**

REV	FECHA (DD-MM-AAAA)	MODIFICACIÓN	DISEÑADOR	REVISOR DEPARTAMENTO	APROBACIÓN DIVISIÓN	APROBACIÓN PROYECTO
0						
1						
2						
3						



**SISTEMA DE COORDENADAS**

Proyección: Transverse\_Mercator  
 Datum: Magna Sirgas  
 Origen de la zona: Unico  
 Coordenadas Geográficas: 4° 35' 46.3215"  
 -74° 04' 39.0285"  
 Coordenadas planas: 2'000.000 metros Norte  
 5'000.000 metros Este

**CONVENCIONES TEMÁTICAS**

**VEDA**

- Punto Muestreo Veda

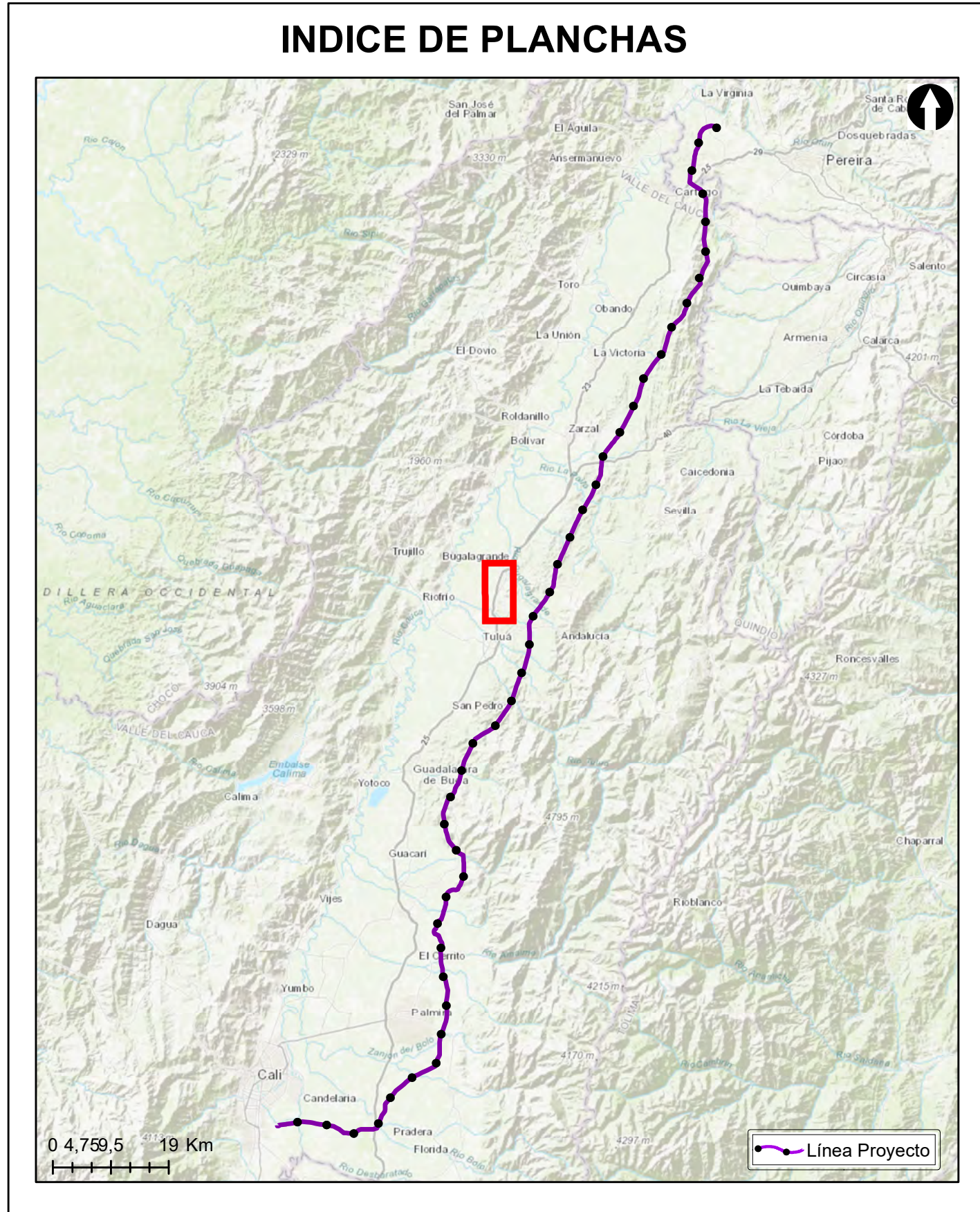
**Cobertura Tierra**

111	231	331	512	2222
112	232	333	513	3141
121	233	334	514	3231
211	241	411	1221	3232
222	242	413	2211	
223	314	511	2212	

**CONVENCIONES CARTOGRÁFICAS**

<b>Hidrografía</b>	<b>Vías</b>
Jagüey P	Camino, Sendero
Drenaje Sencillo	Vía Tipo 1
Drenaje Doble	Vía Tipo 2
Laguna	Vía Tipo 3
Jagüey	Vía Tipo 4
<b>Infraestructura</b>	Vía Tipo 5
Construcciones	Vía Tipo 6
Torre Energía Eléctrica	<b>Proyecto</b>
Red Alta Tensión	Torre
Puente	Portico
<b>Relieve</b>	Línea Proyecto
Intermedia	Patio de almacenamiento
Indice	Plazas de tendido
<b>Administrativo</b>	Señal de Intendencia Biotica
Límite Veredal	
Límite Municipal	

NOTA: Base cartográfica IGAC escala 1:25.000  
 Planchas: 2801A, 261VA, 2801C, 2801B, 2801II, 2801ID, 300IC, 2611A, 2611C, 2611V, 300IB, 300IC, 300ID, 2801D, 2241IC, 2431A, 2421ID, 2431C, 2421VB, 2421VD, 2611B, 2241C, 2241IIA



**Grupo Energía Bogotá** **INGETEC**  
 INGENIERIA & DISEÑO

**ESTUDIO DE IMPACTO AMBIENTAL PARA EL TRAMO 2 LA VIRGINIA - ALFÉREZ DEL PROYECTO UPME 04-2014 REFUERZO SUROCCIDENTAL 500 kV**

**PUNTOS DE MUESTREO ESPECIES VASCULARES NO ARBOREAS Y NO VASCULARES**

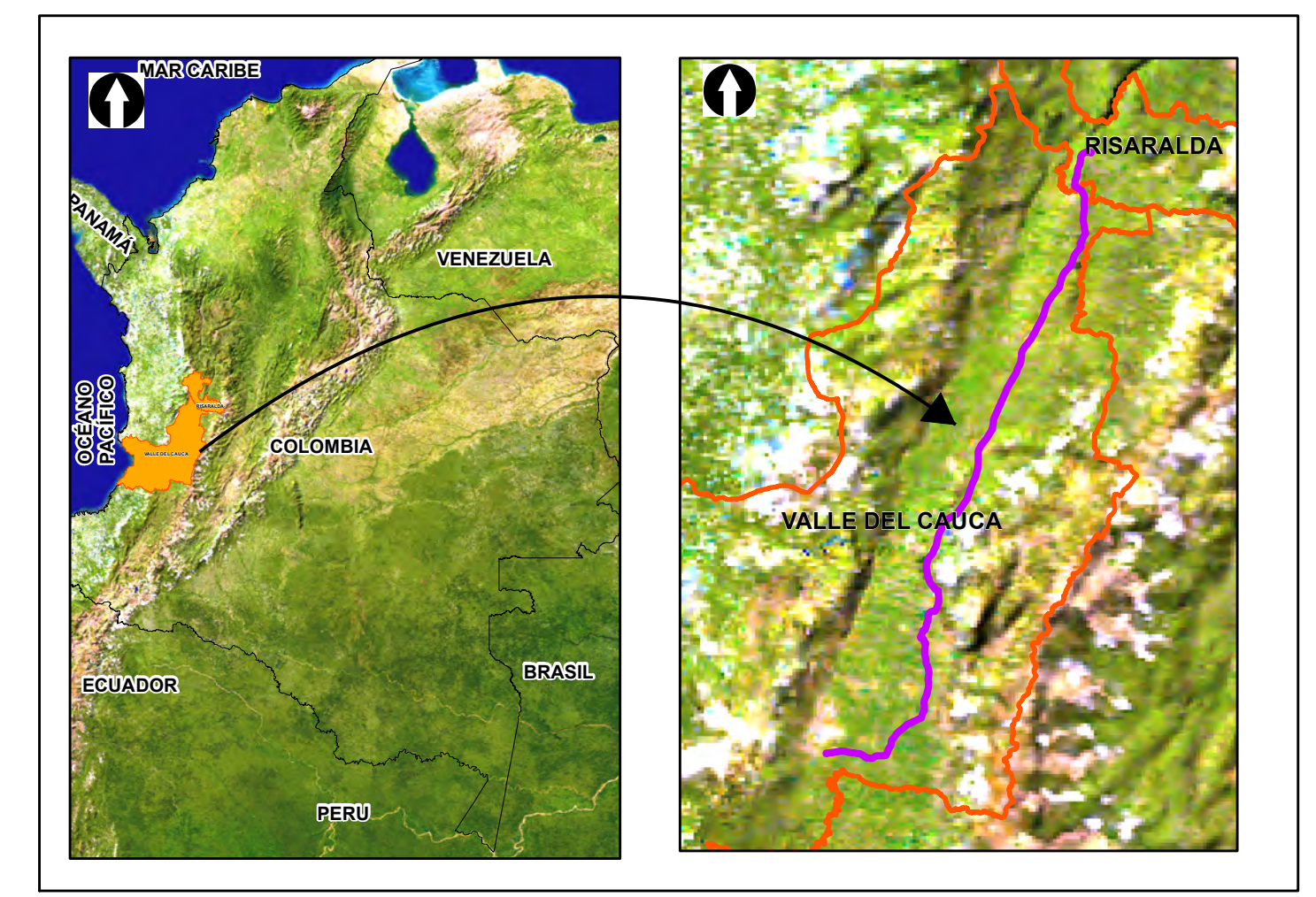
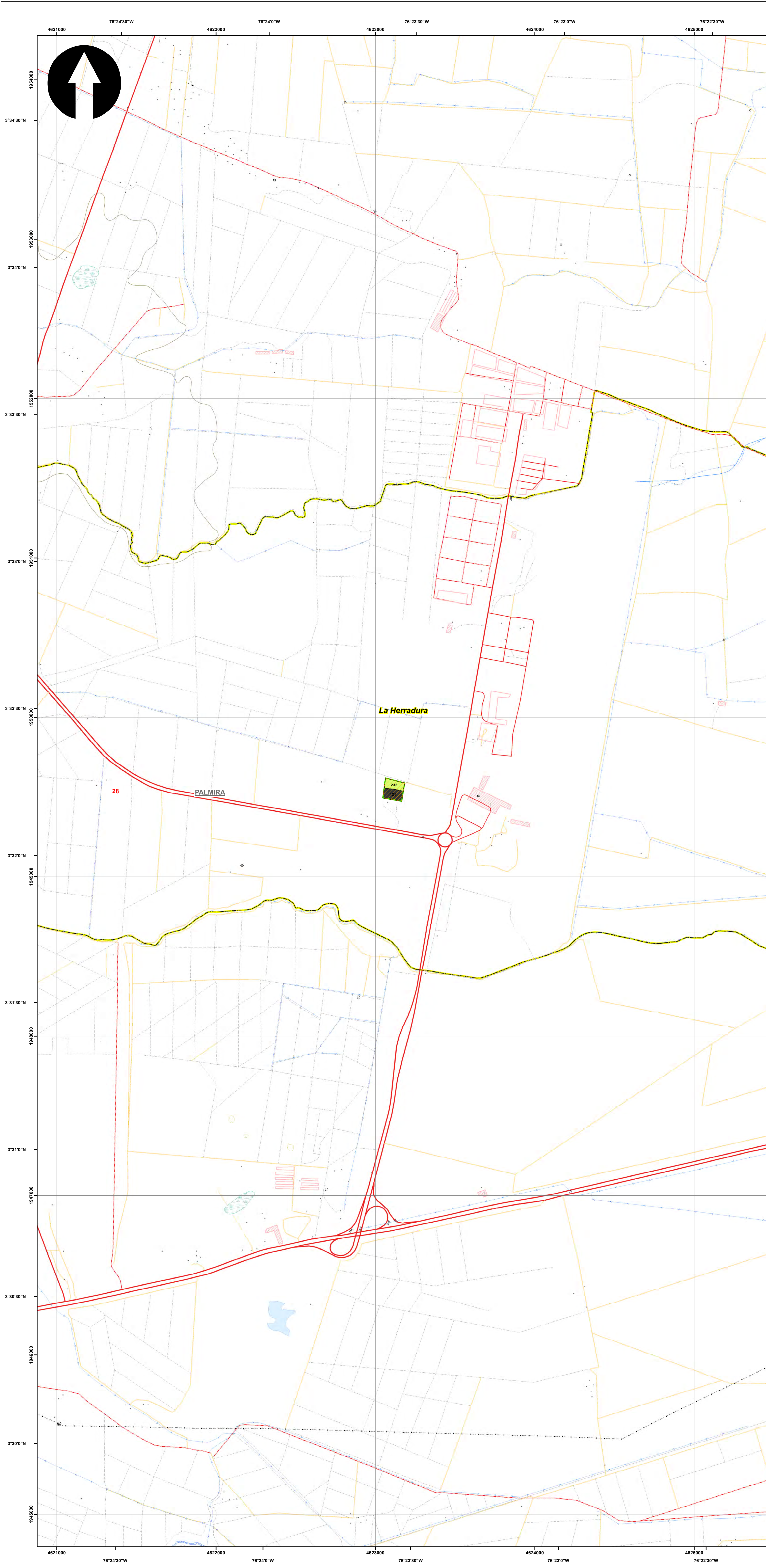
**ESCALA GRÁFICA**

0 165 330 660 990 1.320 1.650 M

Elaboró: J. Romero	Revisó: A. Saenz	Dibujó: C. Olaya
Escala Presentación: 1:10.000 Escala Trabajo: 1:25.000	Fecha: 30/05/2022	Mapa: 27 / 28
Archivo: 0451701-PG-L-BIOT-00-008.MXD	Rev: 0	

**PLANO N°: 0451701-PG-L-BIOT-00-008**

REV	FECHA (DD-MM-AAAA)	MODIFICACIÓN	DISEÑADOR	REVISOR DEPARTAMENTO	APROBACIÓN DIVISIÓN	APROBACIÓN PROYECTO
0						
1						
2						
3						



**SISTEMA DE COORDENADAS**

Proyección: Transverse\_Mercator  
 Datum: Magna Sirgas  
 Origen de la zona: Unico  
 Coordenadas Geográficas: 4° 35' 46.3215"  
 -74° 04' 39.0285"  
 Coordenadas planas: 2'000.000 metros Norte  
 5'000.000 metros Este

**CONVENCIONES TEMÁTICAS**

**VEDA**

- Punto Muestreo Veda

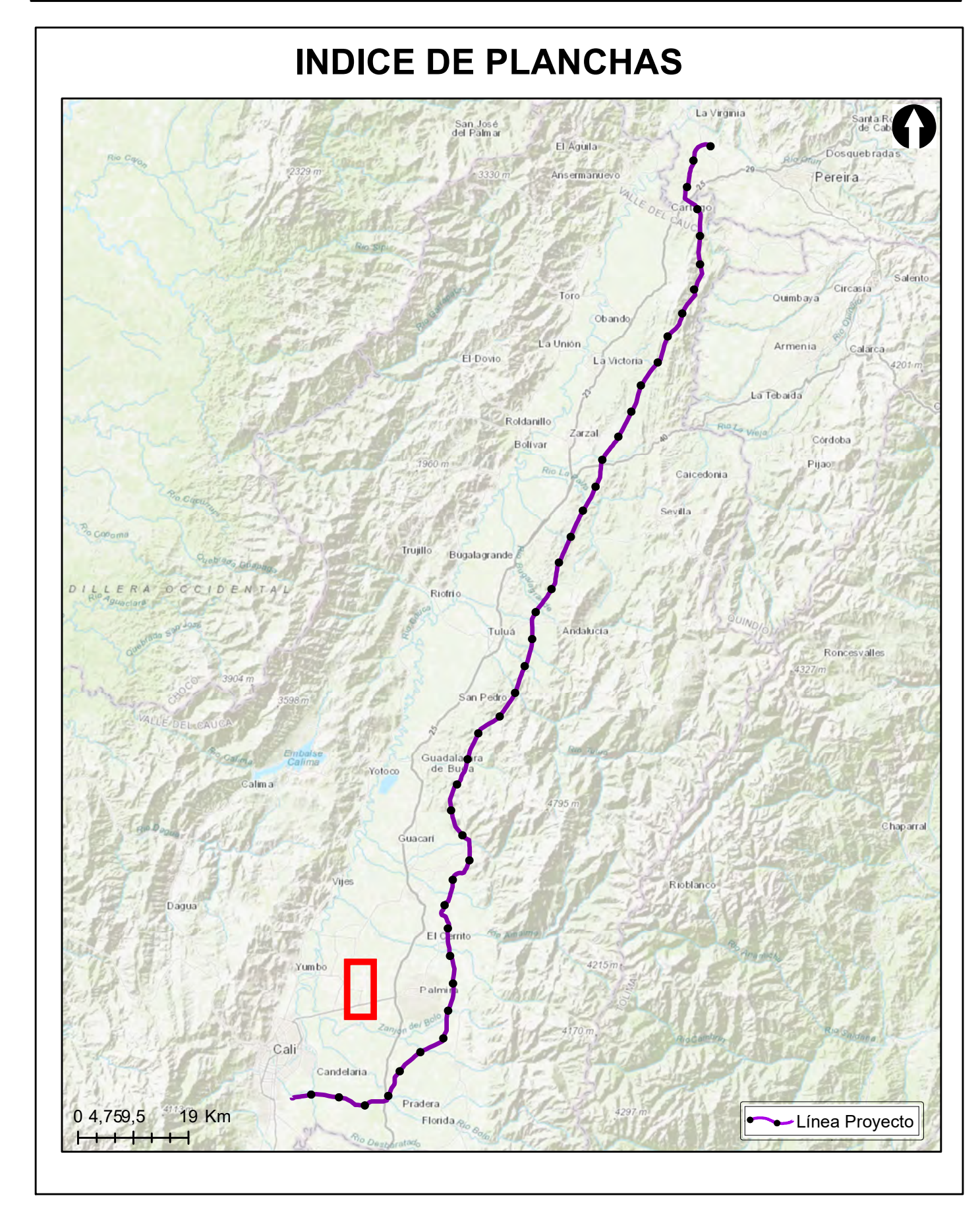
**Cobertura Tierra**

111	231	331	512	2222
112	232	333	513	3141
121	233	334	514	3231
211	241	411	1221	3232
222	242	413	2211	
223	314	511	2212	

**CONVENCIONES CARTOGRÁFICAS**

<b>Hidrografía</b>	<b>Vías</b>
Jagüey P	Camino, Sendero
Drenaje Sencillo	Vía Tipo 1
Drenaje Doble	Vía Tipo 2
Laguna	Vía Tipo 3
Jagüey	Vía Tipo 4
<b>Infraestructura</b>	Vía Tipo 5
Construcciones	Vía Tipo 6
Torre Energía Eléctrica	<b>Proyecto</b>
Red Alta Tensión	Torre
Puente	Portico
<b>Relieve</b>	Línea Proyecto
Intermedia	Patio de almacenamiento
Indice	Plazas de tendido
<b>Administrativo</b>	Plaza de Energía Biótica
Límite Veredal	
Límite Municipal	

NOTA: Base cartográfica IGAC escala 1:25.000  
 Planchas: 2801A, 261VA, 2801C, 2801B, 2801II, 2801ID, 3001C, 2611A, 2611C, 2611V, 3001B, 3001C, 3001D, 2241IC, 2431A, 2421ID, 2431C, 2421VB, 2421VD, 2611B, 2241C, 2241IIA



**Grupo Energía Bogotá** **INGETEC**  
 INGENIERÍA & DISEÑO

**ESTUDIO DE IMPACTO AMBIENTAL PARA EL TRAMO 2 LA VIRGINIA - ALFÉREZ DEL PROYECTO UPME 04-2014 REFUERZO SUROCCIDENTAL 500 kV**

**PUNTOS DE MUESTREO ESPECIES VASCULARES NO ARBOREAS Y NO VASCULARES**

**ESCALA GRÁFICA**

0 165 330 660 990 1.320 1.650 M

Elaboró:	Revisó:	Dibujó:
J. Romero	A. Saenz	C. Olaya
Escala Presentación: 1:10.000	Fecha:	Mapa:
Escala Trabajo: 1:25.000	30/05/2022	28 / 28
Archivo:	Rev:	
0451701-PG-L-BIOT-00-008.MXD	0	
PLANO N°:		
0451701-PG-L-BIOT-00-008		

REV	FECHA (DD-MM-AAAA)	MODIFICACIÓN	DISEÑADOR	REVISOR DEPARTAMENTO	APROBACIÓN DIVISIÓN	APROBACIÓN PROYECTO
0						
1						
2						
3						